









Commune
d'ESCLASSAN-LABASTIDE

PLAN DE PREVENTION DES RISQUES INONDATION

CARTE DU ZONAGE REGLEMENTAIRE

Légende :

ZONAGE	
	Aléa faible à moyen en P.A.U.
	Aléa fort en P.A.U.
	Aléa faible à moyen hors P.A.U.
	Aléa fort et aléa indéterminé hors P.A.U. ou bande inconstructible de 10 m de part et d'autre du cours d'eau et/ou écoulement
ISOCOTES	
	Isocôte et côte de la crue de référence (en NGF)
	Isocôte et côte intermédiaire
LIMITES	
	Limite communale
	Limite crue de référence

Réalisation: CACCAMO P., FOREST G. Contrôle: FOREST G., CACCAMO P. Validation: MERCIER A.

ECHELLE: 1/5 000 Juin 2017

