

AGERIN SAS



Liberté • Egalité • Fraternité  
RÉPUBLIQUE FRANÇAISE

Direction Départementale  
des Territoires du Gers





Commune de  
LABARTHE

**PLAN DE PREVENTION DES RISQUES INONDATION**



**CARTE DU ZONAGE REGLEMENTAIRE**

**Légende :**



**ZONAGE**

-  Aléa faible à moyen en P.A.U.
-  Aléa fort en P.A.U.
-  Aléa faible à moyen hors P.A.U.
-  Aléa fort et aléa indéterminé hors P.A.U. ou bande inconstructible de 10 m de part et d'autre du cours d'eau et/ou écoulement

**ISOCOTES**

-  151 Isocôte et côte de la crue de référence (en NGF)
-  157,3 Isocôte et côte intermédiaire

**LIMITES**

-  Limite communale
-  Limite crue de référence