

AGERIN SAS



Direction Départementale  
des Territoires du Gers





Commune  
d'ORNEZAN

### PLAN DE PREVENTION DES RISQUES INONDATION



#### CARTE DU ZONAGE REGLEMENTAIRE

##### Légende :



###### ZONAGE

-  Aléa faible à moyen en P.A.U.
-  Aléa fort en P.A.U.
-  Aléa faible à moyen hors P.A.U.
-  Aléa fort et aléa indéterminé hors P.A.U. ou bande inconstructible de 10 m de part et d'autre du cours d'eau et/ou écoulement

###### ISOCOTES

-  Isocôte et côte de la crue de référence (en NGF)
-  Isocôte et côte intermédiaire

###### LIMITES

-  Limite communale
-  Limite crue de référence

Réalisation: CACCAMO P., FOREST G.

Contrôle: FOREST G., CACCAMO P.

Validation: MERCIER A.

ÉCHELLE: 1/5 000

Juin 2017

