

AGERIN SAS



Direction Départementale  
des Territoires du Gers





Commune  
d'AVENSAC

## PLAN DE PREVENTION DES RISQUES INONDATION



### CARTE DU ZONAGE REGLEMENTAIRE

#### Légende :



##### ZONAGE

-  Aléa faible à moyen en P.A.U.
-  Aléa fort en P.A.U.
-  Aléa faible à moyen hors P.A.U.
-  Aléa fort et aléa indéterminé hors P.A.U. ou bande inconstructible de 10 m de part et d'autre du cours d'eau et/ou écoulement

##### ISOCOTES

-  Isocôte et côte de la crue de référence (en NGF)
-  Isocôte et côte intermédiaire

##### LIMITES

-  Limite communale
-  Limite crue de référence