







Commune
de BIVES

PLAN DE PREVENTION DES RISQUES INONDATION



CARTE DU ZONAGE REGLEMENTAIRE

Légende :



ZONAGE

-  Aléa faible à moyen en P.A.U.
-  Aléa fort en P.A.U.
-  Aléa faible à moyen hors P.A.U.
-  Aléa fort et aléa indéterminé hors P.A.U.
ou bande inconstructible de 10 m de part
et d'autre du cours d'eau et/ou écoulement

ISOCOTES

-  151 Isocôte et côte de la
crue de référence (en NGF)
-  151,3 Isocôte et côte intermédiaire

LIMITES

-  Limite communale
-  Limite crue de référence

Réalisation: CACCAMO P., FOREST G.

Contrôle: FOREST G., CACCAMO P.

Validation: MERCIER A.

ECHELLE: 1/5 000

Juin 2017

