

AGERIN 64



Direction Départementale
des Territoires du Gers


Commune de
SAINT-LEONARD


PLAN DE PREVENTION DES RISQUES INONDATION


CARTE DU ZONAGE REGLEMENTAIRE


Légende :

ZONAGE


 Aléa faible à moyen en P.A.U.


 Aléa fort en P.A.U.

 Aléa faible à moyen hors P.A.U.


 Aléa fort et aléa indéterminé hors P.A.U.
ou bande inconstructible de 10 m de part
et d'autre du cours d'eau et/ou écoulement


ISOCOTES

 151 Isocôte et côte de la
cruie de référence (en NGF)

 151.3 Isocôte et côte intermédiaire

LIMITES

 Limite communale

 Limite crue de référence