

Plan de Prévention des Risques d'Inondation
LOT 2 : SOUS-BASSIN CENTRE DU GERS
 Commune de Peyrusse-Massas
CARTE DU ZONAGE RÉGLEMENTAIRE

D.D.T. 32

Légende :

Zonage réglementaire :

- Aléa faible à moyen en P.A.U.
- Aléa fort en P.A.U.
- Aléa faible à moyen hors P.A.U.
- Aléa fort et aléa indéterminé hors P.A.U. et aléa fort et aléa indéterminé hors de 10m de part et d'autre du cours d'eau rétro de l'écoulement

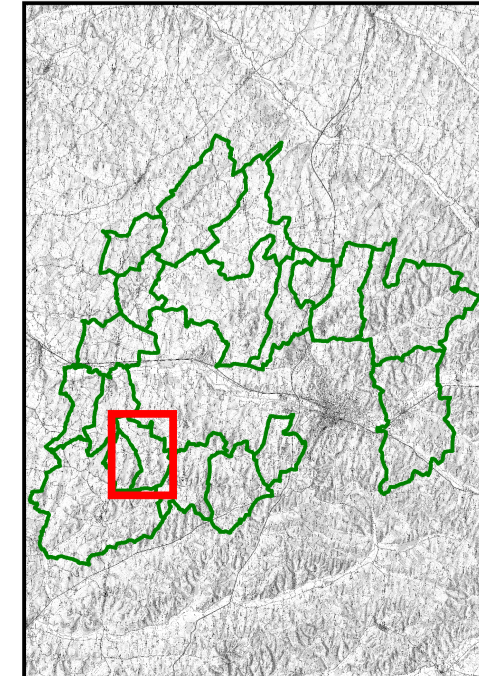
Isocotes :

- Isocote et cote de la crue de référence (m NSG)
- Isocote et cote intermédiaire (m NSG)

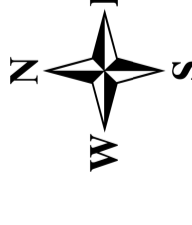
Limites :

- Limite crue de référence
- Limite communale

Plan de Situation





Vue 1/1



Echelle: 1/5 000

INDICE	DATE	D	C	MODIFICATION
A	09/2016	GLs	LBH	Première édition

Établi et contrôlé		Contrôlé et proposé	
Le 09/16	Par: LBH	Le	Par:
			

Source: BD Carthage ©

ARTELIA

Affaire n° 833 0292