











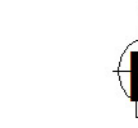
LEGENDE


LIMITES

-  Limite de la crue de référence
-  Limite communale

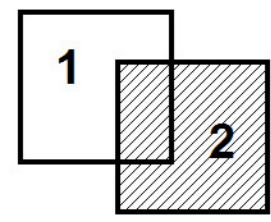
ZONAGE

-  Aléa faible à moyen en P.A.U.
-  Aléa fort et aléa indéterminé hors P.A.U. ou bande inconstructible de 10 m de part et d'autre du cours d'eau et/ou de l'écoulement
-  Aléa faible à moyen hors P.A.U.
-  Aléa fort en P.A.U.
-  Cote et isocote de la crue de référence (en mNGF)
-  Cote et isocote intermédiaire


 ECHELLE 1 / 5.000

Direction Départementale
 des Territoires du Gers

**BASSIN DU GERS-NORD
 LOT N°3**
**PLAN DE PRÉVENTION DU RISQUE
 INONDATION (P.P.R.I)**

CARTE DES ZONAGES RÉGLEMENTAIRES
COMMUNE DE PERGAIN-TAILLAC



IND	Date	Modification
	Juin 2016	
Établi et contrôlé		Contrôlé et proposé
le	par	le par
Nom et signature du chargé d'étude		Nom et signature du chef de projet