









### LEGENDE

#### LIMITES

-  Limite de la crue de référence
-  Limite communale

#### ZONAGE

-  Aléa faible à moyen en P.A.U.
-  Aléa fort et aléa indéterminé hors P.A.U. ou bande inconstructible de 10 m de part et d'autre du cours d'eau et/ou de l'écoulement
-  Aléa faible à moyen hors P.A.U.
-  Aléa fort en P.A.U.
-  Cote et isocote de la crue de référence (en mNGF)
-  Cote et isocote intermédiaire

ECHELLE 1 / 5.000



Direction Départementale  
des Territoires du Gers

### BASSIN DU GERS-NORD LOT N°3

### PLAN DE PRÉVENTION DU RISQUE INONDATION (P.P.R.I)

#### CARTE DES ZONAGES RÉGLEMENTAIRES

#### COMMUNE DE SAINTE-RADEGONDE

IND	Date	Modification
	Juin 2016	
Etabli et contrôlé		Contrôlé et proposé
le	par	le
Nom et signature du chargé d'étude		Nom et signature du chef de projet

