

PLAN DES SERVITUDES
D'UTILITE PUBLIQUE

ECHELLE : 1/5 000

PRESCRIPTION DU PLU : le 14 décembre 2009

DEBAT SUR LE PADD : le 9 septembre 2014

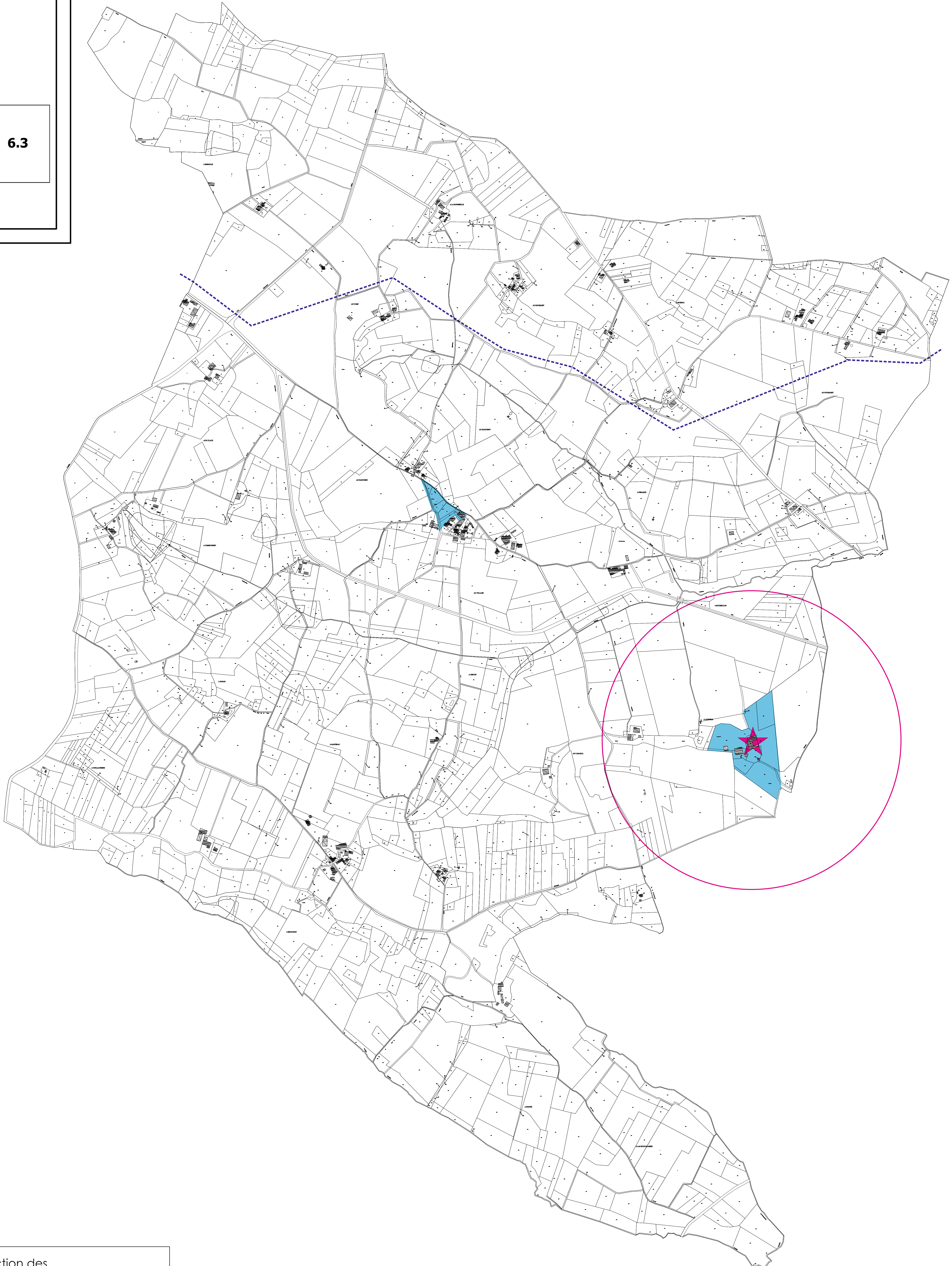
ARRET DU PLU : le 19 juin 2015

ENQUETE PUBLIQUE : du 4 avril 2016 au 6 mai 2016

APPROBATION DU PLU : le 6 juillet 2016

6.3


Bureau d'études URBADOC
Chef de projet : Etienne BADIANE
56, Avenue des Minimes
31200 TOULOUSE
05 34 42 02 91
contact@be-urbadoc.fr



Légende




AC1 : servitudes de protection des monuments historiques classés ou inscrits




AC2 : servitudes de protection des monuments naturels inscrits



I3 : servitudes relatives à l'établissement des canalisations de transport et de distribution de gaz



Pm1 : servitudes résultant des plans d'exposition aux risques naturels prévisibles (retrait - gonflement des argiles) : ensemble de la commune



T7 : servitudes aéronautiques à l'extérieur des zones de dégagement concernant les installations particulières : ensemble de la commune