


REPUBLIQUE FRANCAISE - DEPARTEMENT DU GERS
Commune de DURAN



ARRÊTÉ MUNICIPAL

Le maire de la commune de DURAN,

Vu le code de l'urbanisme et notamment les articles L126-1, R123-22 et R126-2 ;

Vu l'arrêté préfectoral du 17 novembre 2014 déclarant l'instauration des périmètres de protection du captage du Rambert exploité par le SIAEP Auch Nord ;

ARRETE

ARTICLE 1 : MISE A JOUR DU PLAN LOCAL D'URBANISME

Le plan local d'urbanisme de la commune de Duran est mis à jour à la date du présent arrêté. A cet effet, ont été ajoutés aux annexes du plan les documents suivants :

- L'arrêté préfectoral du 17 novembre 2014 déclarant l'instauration des périmètres de protection du captage du Rambert exploité par le SIAEP Auch Nord ;
- Le zonage réglementaire au 1/10 000 du périmètre de protection éloigné

ARTICLE 2 : MISE A DISPOSITION DES DOCUMENTS

Ces documents sont tenus à disposition du public à la mairie de Duran.


ARTICLE 3 : AFFICHAGE

Le présent arrêté sera affiché en mairie pendant un mois.

ARTICLE 4 : APPLICATION

Monsieur le maire de Duran est chargé de l'exécution du présent arrêté.

Fait à Duran, le 3 août 2015



Par délégation du maire,

le conseiller délégué

P. RATIE

Le 1^{er} adjoint, Jacques SACAROT

AS1 Périimètre de captage

Interdictions ou réglementations des activités mentionnées dans la servitude

Eloigné

ROQUELAURE "LE RAMBERT" STATION

17/11/2014

*Service: ARS***EL11 Voies express et déviations d'agglomération**

Interdiction d'accès

N124 express

26/08/1994

*Service: Gestionnaire voirie***I3 Canalisations de distribution et de transport de gaz**

Servitudes non aedificandi et non plantandi 4 à 10 m. Déclarations préalables à proximité.

CANALISATION DN 800 BARRAN-AUCH NORD

30/01/2003

*Service: TIGF***PM1 r Plan de prévention des risques de retrait gonflement des argiles**

Prescriptions et interdictions figurent dans l'acte de servitude

28/02/2014

*Service: DDT32***PT2 Télécommunications: protection contre les obstacles**

Limitation de hauteur

Auch-Embats - Brugnens

08/07/1982

*Service: France Télécom***T5 Dégagement aéronautique**

Limitation de hauteur

Dégagement aérodrome Auch-Lamothe

13/11/2000

Service: DGAC - Délégation territo


T7 Protection aéronautique hors dégagement







Autorisation pour hauteur supérieure à 50 m (100 m en agglomération)

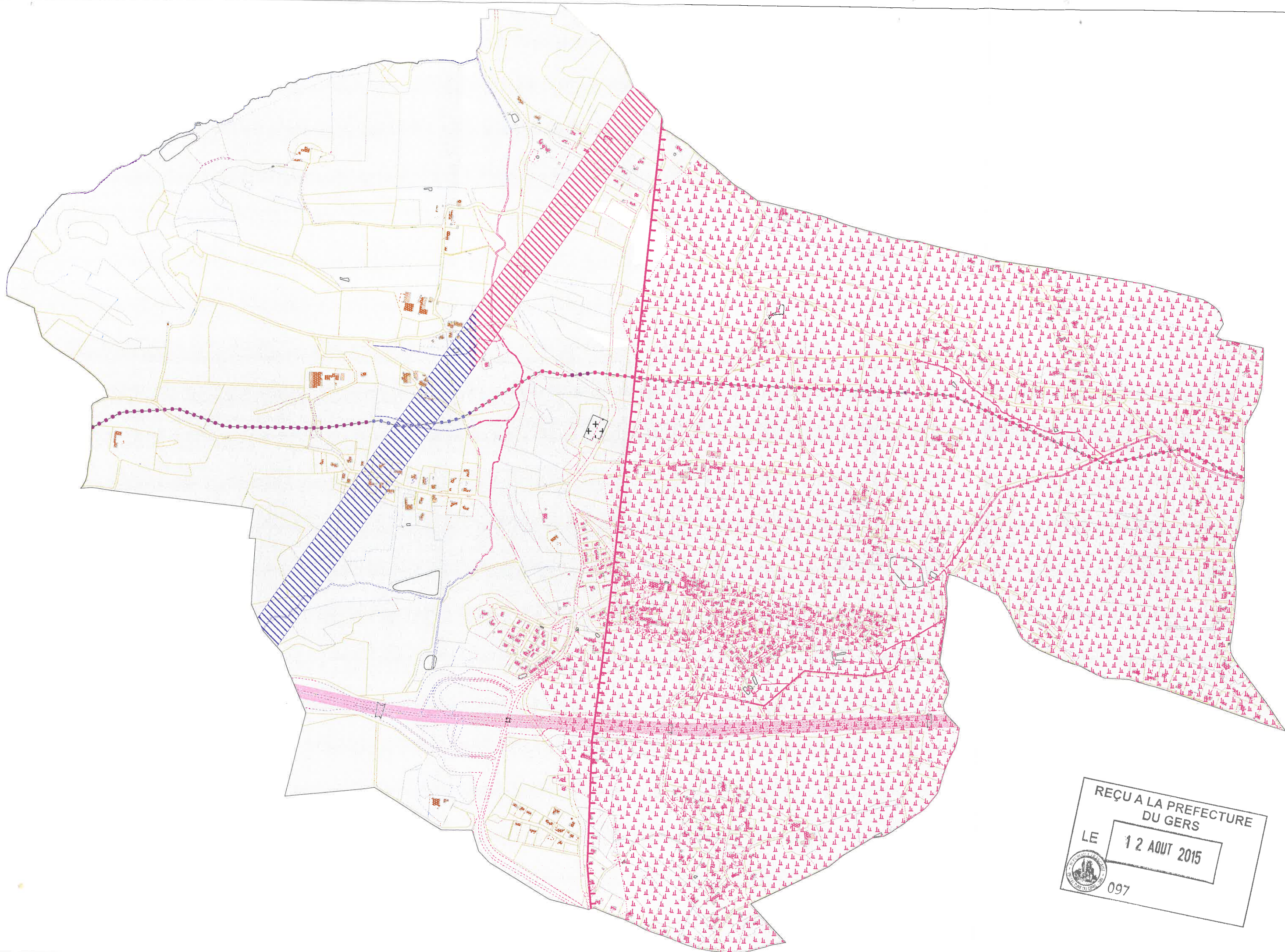
Service: DGAC

Commune de DURAN

Servitudes d'Utilité Publiques



| CODE | INTITULE | SYMBOLE |
|------------|--|---|
| AS1 | Servitudes résultant de l'instauration de périmètres de protection des eaux potables et minérales |  |
| EL11 | Servitudes relatives aux interdictions d'accès grevant les propriétés limitrophes des routes express |  |
| I3 | Servitudes relatives à l'établissement des canalisations de transport et de distribution de gaz |  |
| PM1 rga | Servitude résultant des plans d'exposition aux risques naturels prévisibles - retrait gonflement des argiles |  |
| PT2 | Servitudes relatives aux transmissions radioélectriques concernant la protection contre les obstacles, des centres d'émission et de réception exploités par l'Etat |  |
| T5 | Servitudes aéronautiques de dégagement (aérodromes civils et militaires) |  |
| T7 | Servitudes aéronautiques à l'extérieur des zones de dégagement concernant les installations particulières | ensemble de la commune |



REÇU A LA PREFECTURE
DU GERS

LE 12 AOÛT 2015

097