

Département du Gers

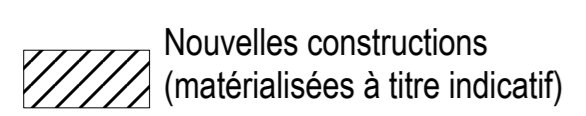
Commune de GONDRIN

Plan Local d'Urbanisme Modification simplifiée n°1

Légende :

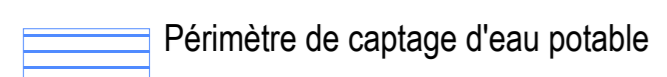
••••• Limites de zones

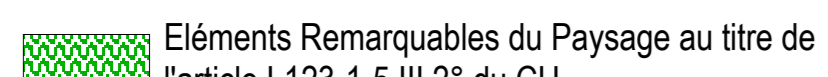
UA Noms de zones


 Nouvelles constructions (matérialisées à titre indicatif)

 Limite communale

 Emplacement réservé

 Périmètre de captage d'eau potable

 Éléments Remarquables du Paysage au titre de l'article L.123-1-5 III 2° du CU

 Espaces Boisés Classés

Octobre 2016 - Echelle 1/4000

Document approuvé par délibération du conseil municipal le :

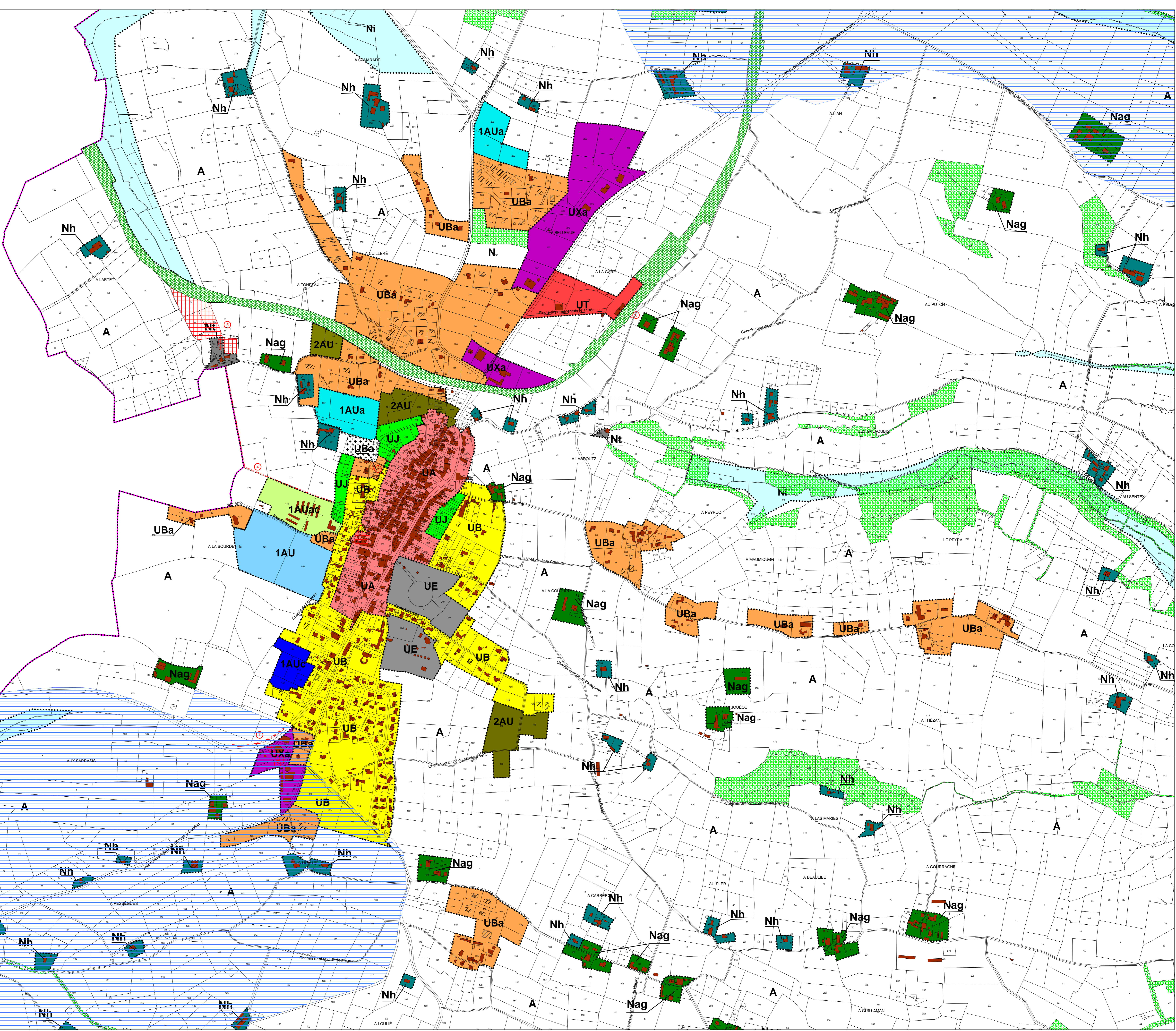
Le Maire

ELEMENT 5

Lieu dit "Brane", 32290 SAINT PIERRE D'UBEZIES
Téléphone : 06.76.79.01.51 E-mail : element.5@live.fr

TOPOS

4 rue des Artisans - ZA du Stade - 67210 BERNARDSWILLER
Téléphone : 03.88.95.58.50 E-mail : mail@toposweb.com



	UA Centre ancien
	UB Extensions urbaines
	UBa Extensions urbaines (assainissement autonome)
	UD Secteur de dépôts
	UE Secteur d'équipements publics
	UT Secteur urbain à vocation touristique
	UJ Secteur de jardins
	UXa Secteur d'activités (assainissement autonome)
	1AU Secteur d'extension à court terme
	1AUa Secteur d'extension à court terme (assainissement autonome)
	1AUac Secteur d'extension dans le cadre d'une opération d'ensemble (assainissement autonome)
	1AUc Secteur d'extension dans le cadre d'une opération d'ensemble
	2AU Secteur d'extension à long terme
	Nag Exploitations agricoles en milieu naturel
	Nh Secteur de constructions isolées
	Nt Secteur naturel à vocation touristique
	Ni Secteur inondable et humide
	A Secteur agricole
	N Secteur naturel