

Révision du Plan Local d'Urbanisme

Approuvé le : 18 octobre 2016

Modification simplifiée N°1


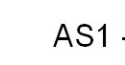
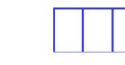









PLAN DES SERVITUDES D'UTILITE PUBLIQUE

4.2.2

Echelle : 1/7500

Atelier urbain | ESCUI & COLOMB | 23 Impasse des Bords Aunis | 31200 TOULOUSE | 05 61 11 85 57 | atelierurban@escui.fr

Légende

-  AC1 - Protection des Monuments Historiques
-  AS1 - Périmètre de captage
-  Eloigné - Beaucaire station
-  Immédiat - Forage Castéra-Verduzan "Coulom"
-  PM1r - Plan de prévention des risques de retrait gonflement des argiles
-  PM1i - Plan de prévention des risques d'inondation
-  Zone rouge
-  Zone bleue
-  Zone violette
-  Zone verte (crue historique)
-  PT2 - Télécommunications : protection contre les obstacles
-  T7 - Protection aéronautique hors dégagement (toute la commune)

A4 - Conservation des eaux terrains riverains cours d'eau (rivière de l'Auloue : obligation de libre passage sur une distance de 4 mètres. Interdiction d'implantation de nouvelle construction, clôture fixe ou plantations sans autorisation préalable).

0 250 500 750 1000 m

