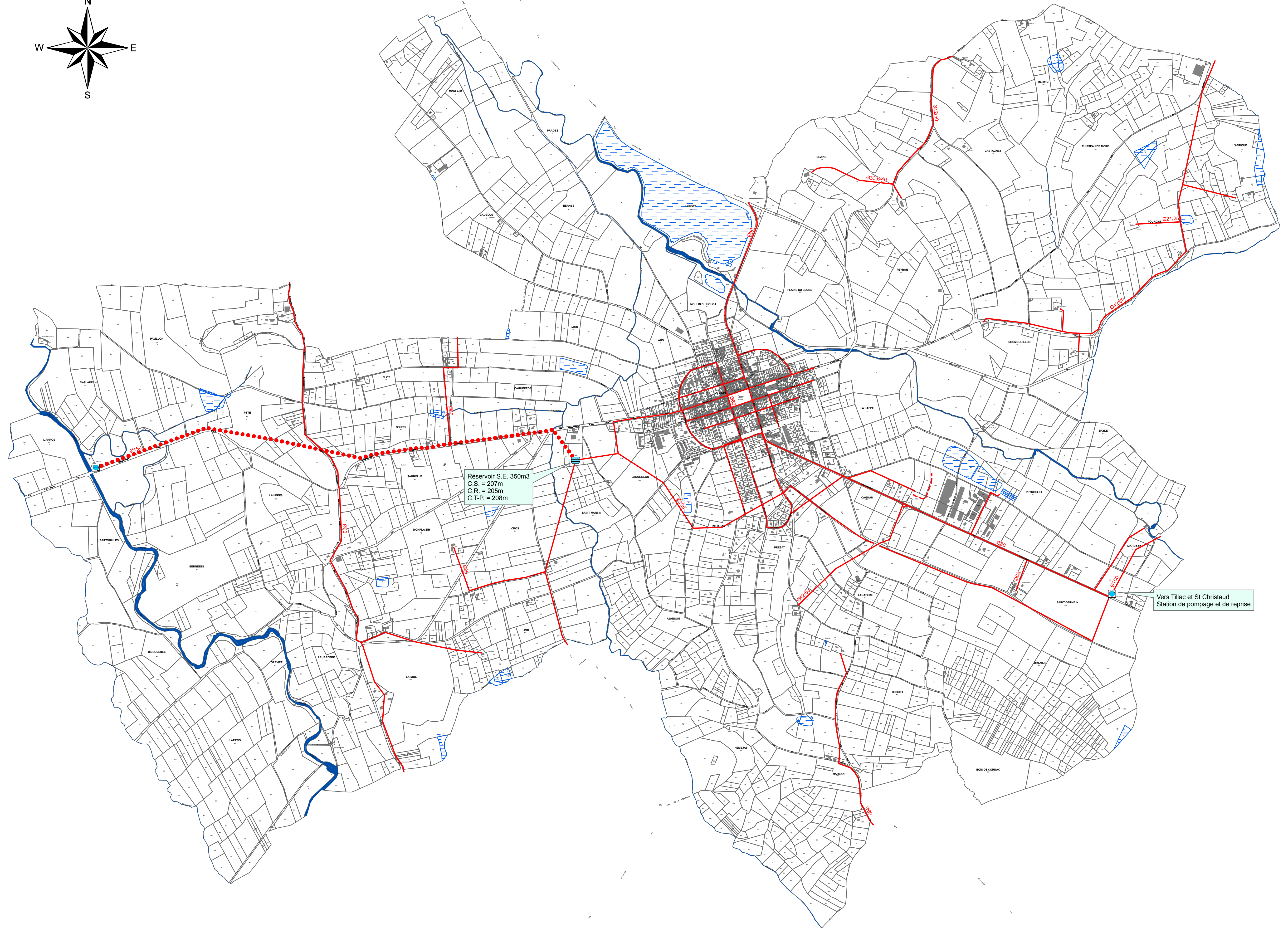
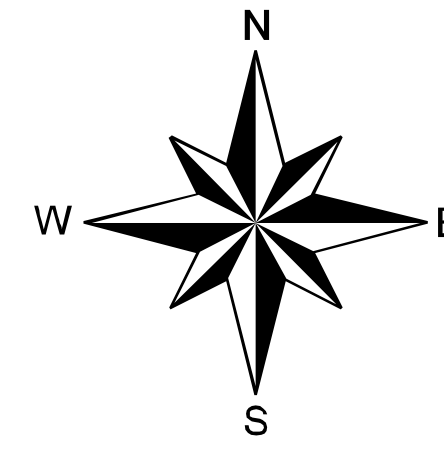







COMMUNE DE MARCIAC (GERS)  
PLAN LOCAL D'URBANISME

PLAN ANNEXE  
SCHEMA DES RESEAUX D'EAU POTABLE

Echelle : 1/10 000



Alimentation en eau potable

-  Réservoir
-  Station de pompage
-  Refoulement
-  Réseau existant
-  Réseau en projet