D

Commune de Saint-Jean-Poutge

Plan Local d'Urbanisme

PLU de Saint-Jean-Poutge

Zonage

Echelle : 1/5000

Approuvé par délibération du Conseil Municipal en date du _____

Dates de l'enquête publique : _____

Arrêté n° _____, en date du _____

Version en date du 26/10/2016

Aurélie DULAU Urbaniste
ATELIER URBANISME & CADRE DE VIE
3 RUE ESPAGNE
32000 AUCH
adulau@voila.fr
07 61 44 23 25

Arbre & Paysage 32
10 Avenue de la Marne
32000 Auch
contact@arbre-et-paysage32.com
05 62 60 12 69

ZONAGE
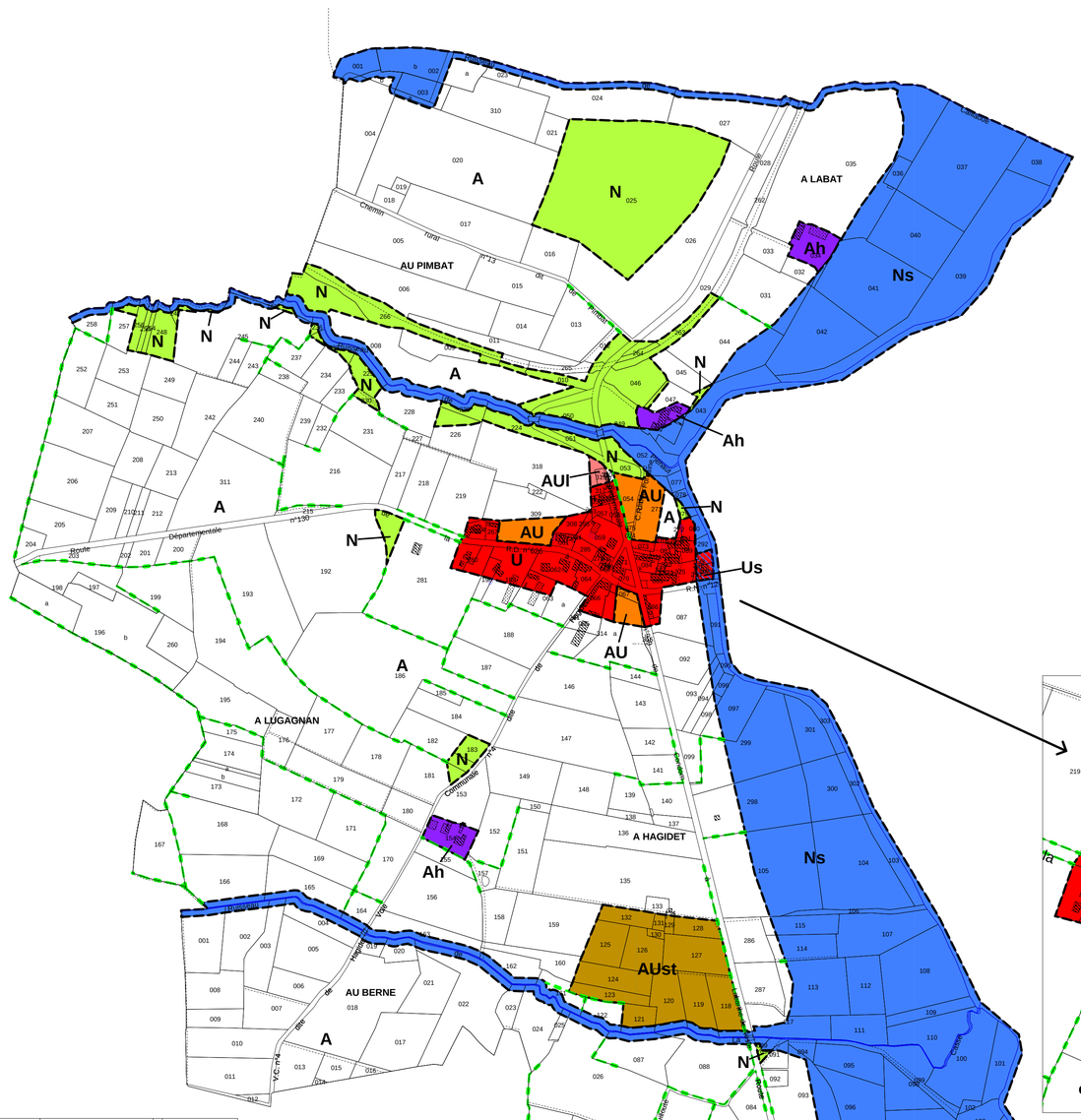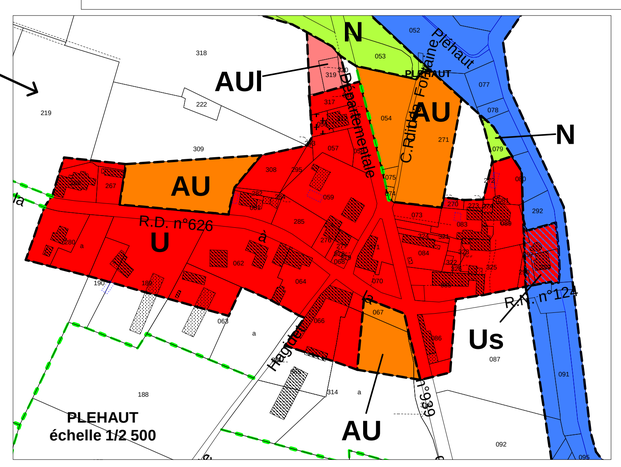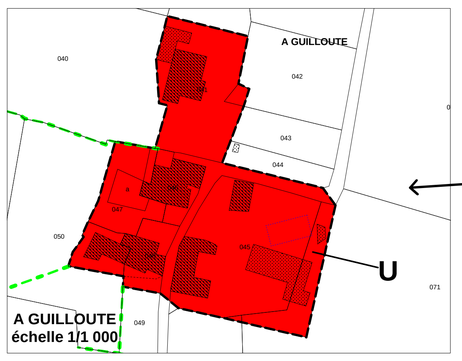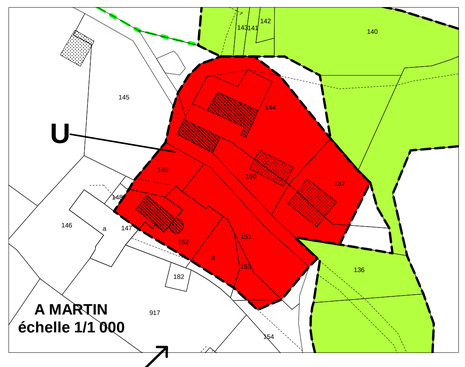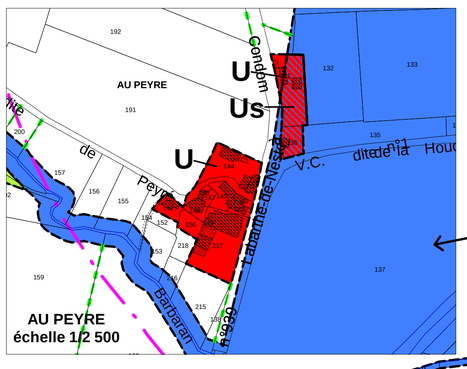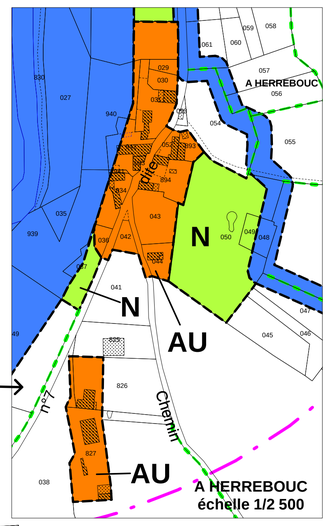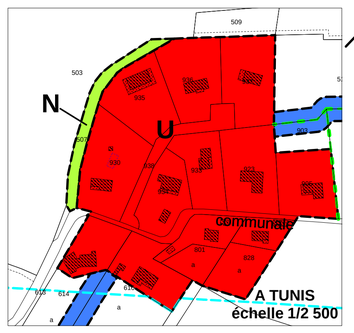
- U - zone urbanisée
- Us - zone urbanisée submersible
- Ue - zone urbanisée économique
- Ues - zone urbanisée économique submersible
- AU - zone d'urbanisation future où les réseaux ne sont pas actuellement suffisants
- AUl - zone d'urbanisation future de loisirs où les réseaux ne sont pas actuellement suffisants
- AUe - zone d'urbanisation future destinée à la création d'une zone artisanale
- AUst - zone à aménager destinée à la création d'une station de pompage
- 2AU - zone d'urbanisation future fermée insuffisamment ou n'est pas équipée, destinée au développement de l'urbanisation future à long terme
- N - zone naturelle protégée
- Ns - zone naturelle submersible
- Nsm - zone naturelle submersible occupée par un moulin
- A - zone vouée à l'activité agricole
- Aaa - siège d'exploitation et diversification des activités agricoles
- Ah - zone d'habitat diffus non lié à l'activité agricole
- Ahs - zone d'habitat diffus non lié à l'activité agricole submersible
- Ap - zone agricole d'intérêt paysager et patrimonial - non aedificandi
- Aps - zone agricole submersible d'intérêt paysager et patrimonial - non aedificandi
- Station d'épuration
- Périmètre de protection des monuments historiques
- ER n° 1 : Emplacement réservé dédié à la création d'une zone économique (8099 m²) Destinataire : la commune
- ER n° 2 : Emplacement réservé dédié à la constitution d'un chemin de ronde champêtre et aire de jeux pour enfants (12130 m²) Destinataire : la commune
- ER n° 3 : Emplacement réservé dédié à un site de fouilles archéologiques (33680 m²) Destinataire : la commune
- Bande de 75 m inconstructible de part et d'autre de la RN 124
- Elément paysager à protéger au titre de l'article L.123-1-7