




Commune de LAMONTJOIE
(LOT ET GARONNE)

Commune de
PERGAIN-TAILLAC

LEGENDE

-  Voies d'eau
-  Etendue d'eau
-  Sites archéologiques connus

Commune de
POUY ROQUELAURE

Commune de
PERGAIN-TAILLAC

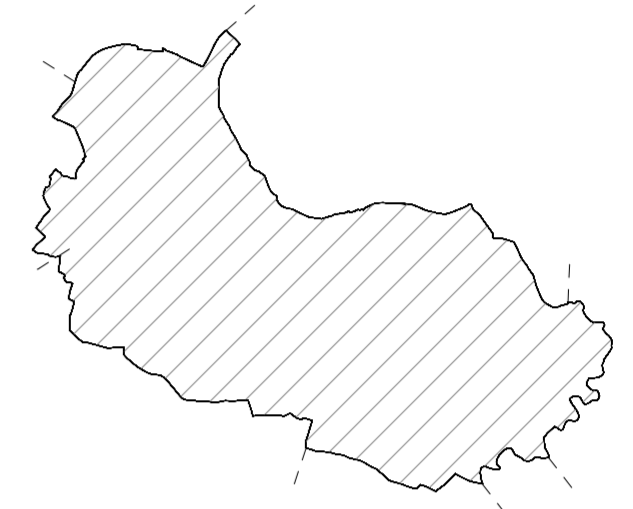
Département du GERS
Commune de SAINT-MEZARD

Plan Local d'Urbanisme

6.6-Plan des Sites Archéologiques

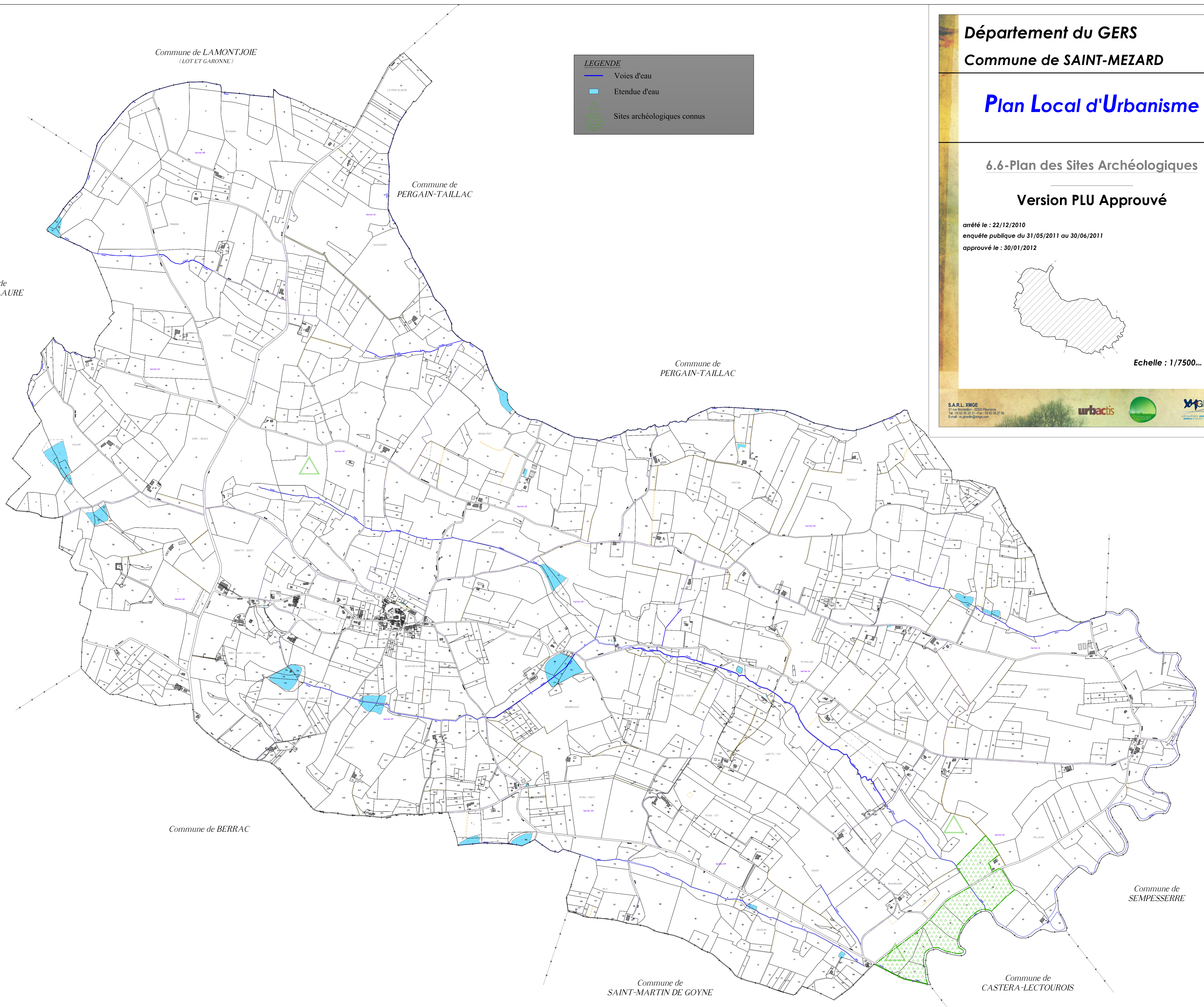
Version PLU Approuvé

arrêté le : 22/12/2010
enquête publique du 31/05/2011 au 30/06/2011
approuvé le : 30/01/2012



Echelle : 1/7500^m

S.A.R.L. XMGE
31 rue Maréchal - 31000 Toulouse
Tel : 05 61 06 27 27 - Fax : 05 61 06 27 06
Email : xmge@xmge.com



Commune de BERRAC

Commune de
SAINT-MARTIN DE GOYNE

Commune de
CASTERA-LECTOUROIS

Commune de
SEMPESSE