

Plan Local d'Urbanisme


















Pièce 5 - DOCUMENT GRAPHIQUE
DU REGLEMENT

Echelle : 1 / 5 000

Avril 2013
4 32 1634

GROUPE ARTELIA
Hélioparc 2 Avenue P. Angot - 64283 PAU Cedex 9
Tel : +33 (0) 5 59 84 23 50 Fax : +33 (0) 5 59 84 30 24
www.arteliagroup.com

Objet	Version	Date	Elaboré par	Approuvé par		
B	Devis initial	1	4 12 1624	02/02/11	203	AMH
A	Carte	1	4 12 1624	26/10/10	203	AMH
Index	Etat de modification	N. Plan	N. Affaire	Date	N. de modification	N. de version
Nom du fichier : 4 32 1634\Doc\Document graphique.dwg						

-  Zone urbaine - centre ancien
-  Zone urbaine
-  Zone d'activités
-  Zone à urbaniser
-  Zone à urbaniser après modification ou révision du PLU
-  Zone agricole
-  Secteur de gestion du bâti existant en zone agricole
-  Secteur de gestion du bâti agricole existant en zone agricole
-  Zone naturelle de protection
-  Zone naturelle de loisirs
-  Secteur de gestion du bâti existant en zone naturelle
-  Espace boisé classé au titre de l'article L.130-1 du code de l'urbanisme
-  Éléments de paysage identifiés à protéger, à mettre en valeur ou à requalifier (article L.123-1-5-7° du code de l'urbanisme)
-  Zone soumise à l'art. L111-1-4 du Code de l'Urbanisme
-  Recul minimum d'implantation du bâti
-  Bâtiment d'élevages et périmètre de réciprocity associé (au jour de l'élaboration du document)
-  Bâtiment agricole qui en raison de son intérêt architectural ou patrimonial peut faire l'objet d'un changement de destination, dès lors qu'il ne compromet pas l'exploitation agricole (R.123-12 du Code de l'Urbanisme)

Liste des emplacements réservés		
N°	Destination	Bénéficiaire
1	Espace public Superficie approximative : 1000 m²	Commune
2	Sécurisation stationnement de bus Superficie approximative : 45 m²	Commune
3	Changement de position des eaux souterraines Superficie approximative : 15 000 m²	Commune

