












LEGENDE


LIMITES

-  Limite de la crue de référence
-  Limite communale

ZONAGE

-  Aléa faible à moyen en P.A.U.
-  Aléa fort et aléa indéterminé hors P.A.U. ou bande inconstructible de 10 m de part et d'autre du cours d'eau et/ou de l'écoulement
-  Aléa faible à moyen hors P.A.U.
-  Aléa fort en P.A.U.
-  160 Cote et isocote de la crue de référence (en mNGF)
-  160.25 Cote et isocote intermédiaire


 ECHELLE 1 / 5.000


 Direction Départementale
 des Territoires du Gers
**BASSIN DU GERS-NORD
 LOT N°3**
**PLAN DE PRÉVENTION DU RISQUE
 INONDATION (P.P.R.I)**

CARTE DES ZONAGES RÉGLEMENTAIRES

COMMUNE DE BERRAC

IND	Date	Modification
	Juin 2016	
Etabli et contrôlé		Contrôlé et proposé
le	par	le
Nom et signature du chargé d'étude		Nom et signature du chef de projet