



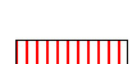





LEGENDE

LIMITES

-  Limite de la crue de référence
-  Limite communale

ZONAGE

-  Aléa faible à moyen en P.A.U.
-  Aléa fort et aléa indéterminé hors P.A.U. ou bande inconstructible de 10 m de part et d'autre du cours d'eau et/ou de l'écoulement
-  Aléa faible à moyen hors P.A.U.
-  Aléa fort en P.A.U.
-  Cote et isocote de la crue de référence (en mNGF)
-  Cote et isocote intermédiaire



ECHELLE 1 / 5.000

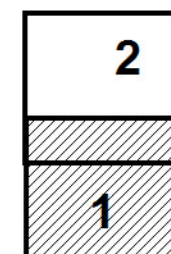
Direction Départementale
des Territoires du Gers

BASSIN DU GERS-NORD LOT N°3

PLAN DE PRÉVENTION DU RISQUE INONDATION (P.P.R.I)

CARTE DES ZONAGES RÉGLEMENTAIRES

COMMUNE DE GAVARRET-SUR-ALOUSTE



IND	Date	Modification
	Juin 2016	
Etabli et contrôlé		Contrôlé et proposé
le	par	le
Nom et signature du chargé d'étude		Nom et signature du chef de projet

