









# LEGENDE

## LIMITES


-  Limite de la crue de référence
-  Limite communale

## ZONAGE

-  Aléa faible à moyen en P.A.U.
-  Aléa fort et aléa indéterminé hors P.A.U. ou bande inconstructible de 10 m de part et d'autre du cours d'eau et/ou de l'écoulement
-  Aléa faible à moyen hors P.A.U.
-  Aléa fort en P.A.U.
-  Cote et isocote de la crue de référence (en mNGF)
-  Cote et isocote intermédiaire

ECHELLE 1 / 5.000

Direction Départementale  
des Territoires du Gers



**BASSIN DU GERS-NORD  
LOT N°3**

**PLAN DE PRÉVENTION DU RISQUE  
INONDATION (P.P.R.I)**

CARTE DES ZONAGES RÉGLEMENTAIRES

COMMUNE DE SAINT-AVIT-FRANDAT

IND	Date	Modification
	Juin 2016	

Etabli et contrôlé		Contrôlé et proposé	
le	par	le	par
Nom et signature du chargé d'étude		Nom et signature du chef de projet	

