



Légende

Réservoirs de biodiversité à préserver

 boisement

 cours d'eau

Corridors

 boisement à préserver


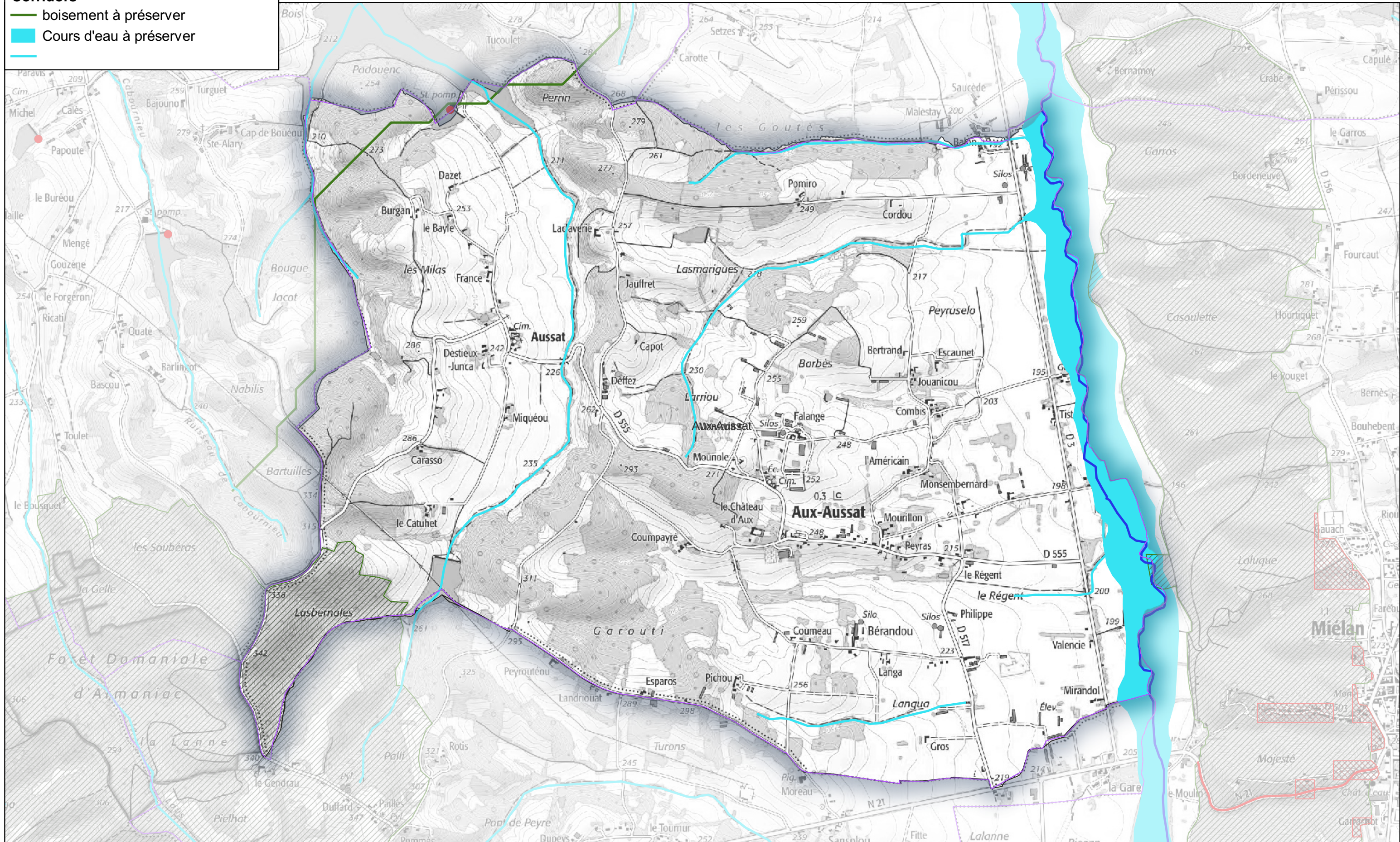
 Cours d'eau à préserver

Schéma Régional de Cohérence Ecologique

Communauté de Communes Astarac Arros en Gascogne

Commune de Aux-Aussat



Légende





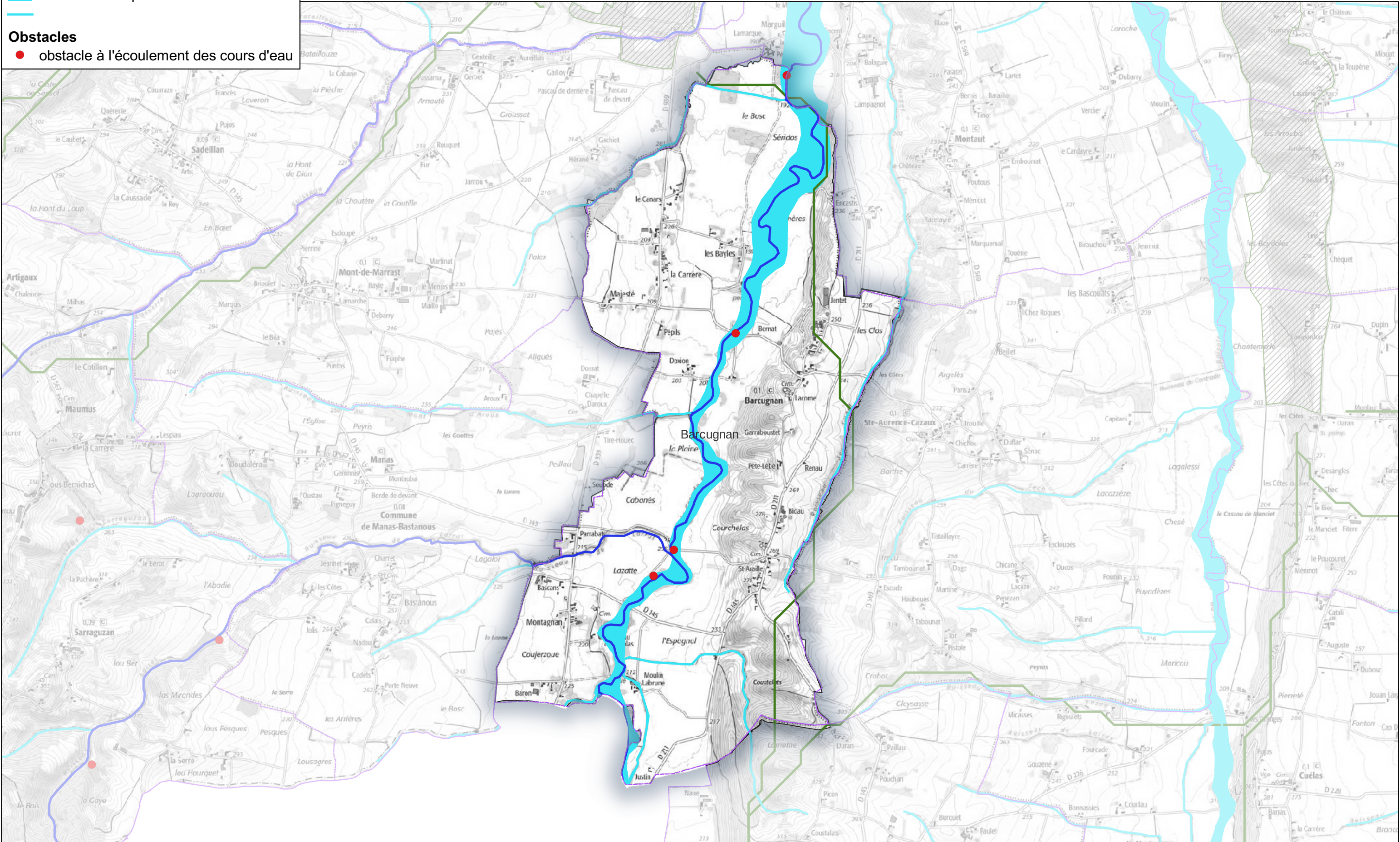
-  cours d'eau
- Corridors**
-  boisement à préserver
-  Cours d'eau à préserver
- Obstacles**
-  obstacle à l'écoulement des cours d'eau

Schéma Régional de Cohérence Ecologique Communauté de Communes Astarac Arros en Gascogne

Commune de Barcugnan



Légende

Réservoirs de biodiversité à préserver


 boisement

Réservoirs de biodiversité à remettre en état

 cours d'eau

Corridors

 boisement à préserver

 Cours d'eau à préserver

Obstacles


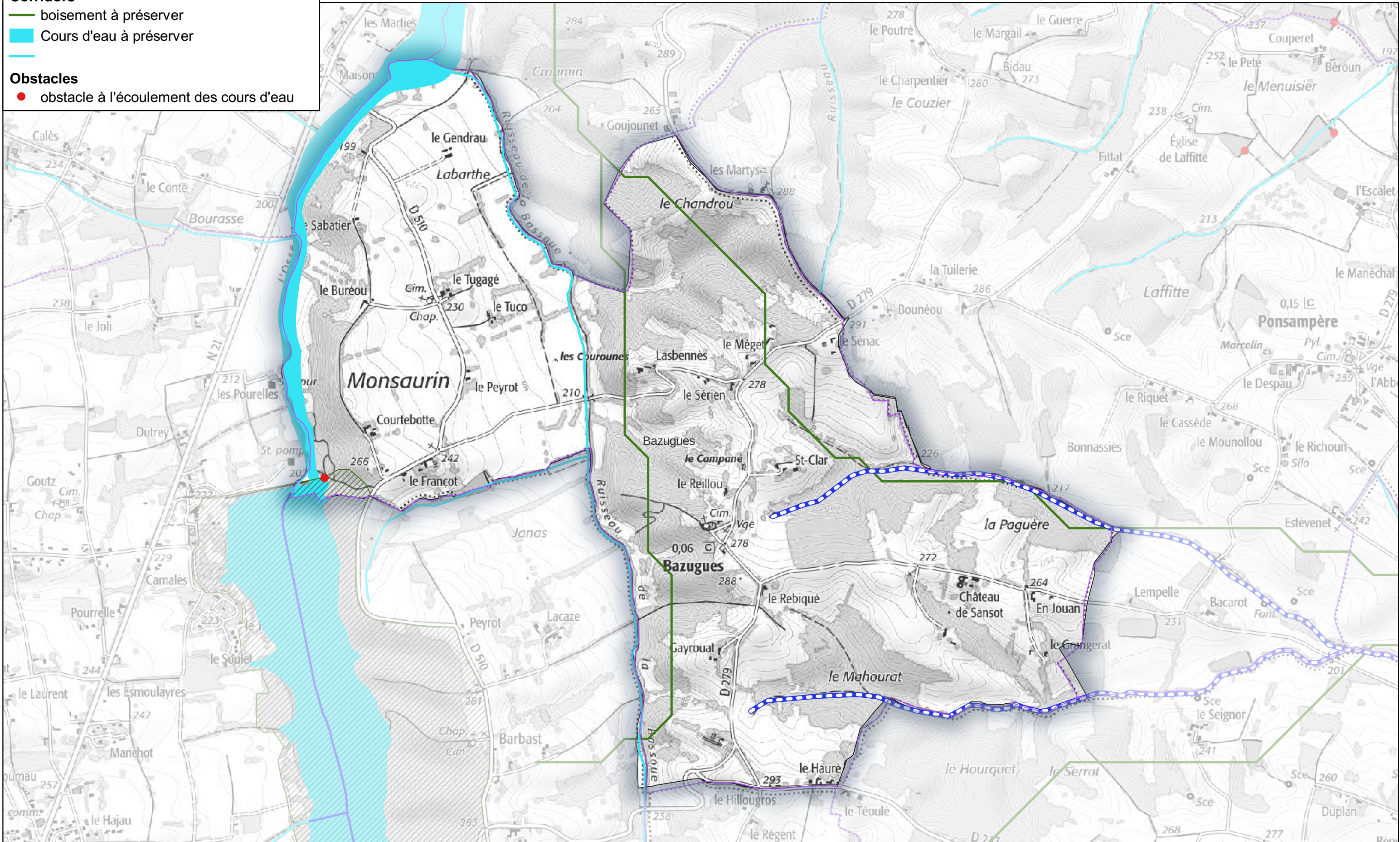
 obstacle à l'écoulement des cours d'eau

Schéma Régional de Cohérence Ecologique

Communauté de Communes Astarac Arros en Gascogne

Commune de Bazugues



Légende

Réservoirs de biodiversité à préserver

 boisement

Réservoirs de biodiversité à remettre en état

 cours d'eau


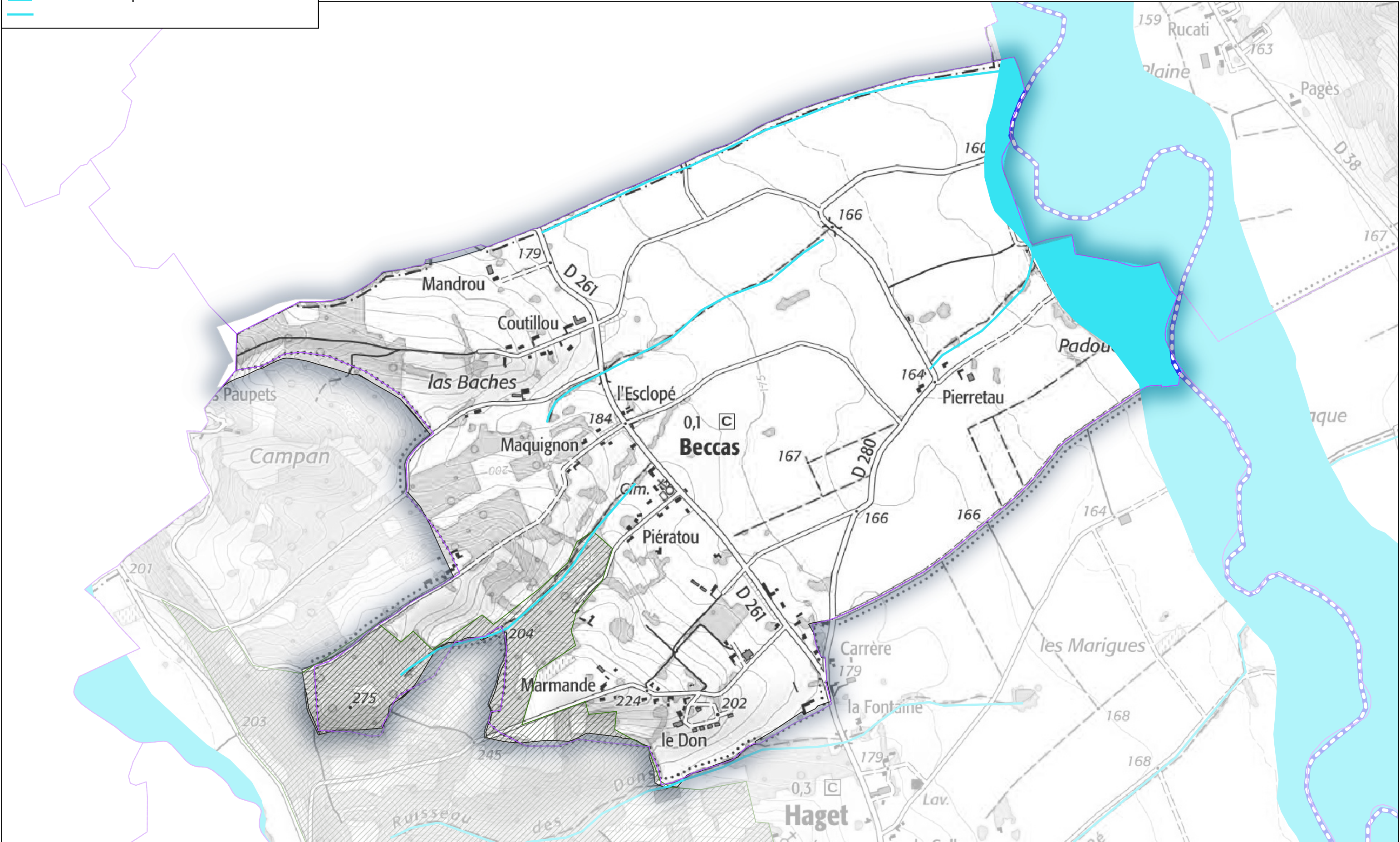
 Cours d'eau à préserver

Schéma Régional de Cohérence Ecologique

Communauté de Communes Astarac Arros en Gascogne

Commune de Beccas




Légende

Réservoirs de biodiversité à préserver

 boisement

 cours d'eau

Corridors

 boisement à préserver


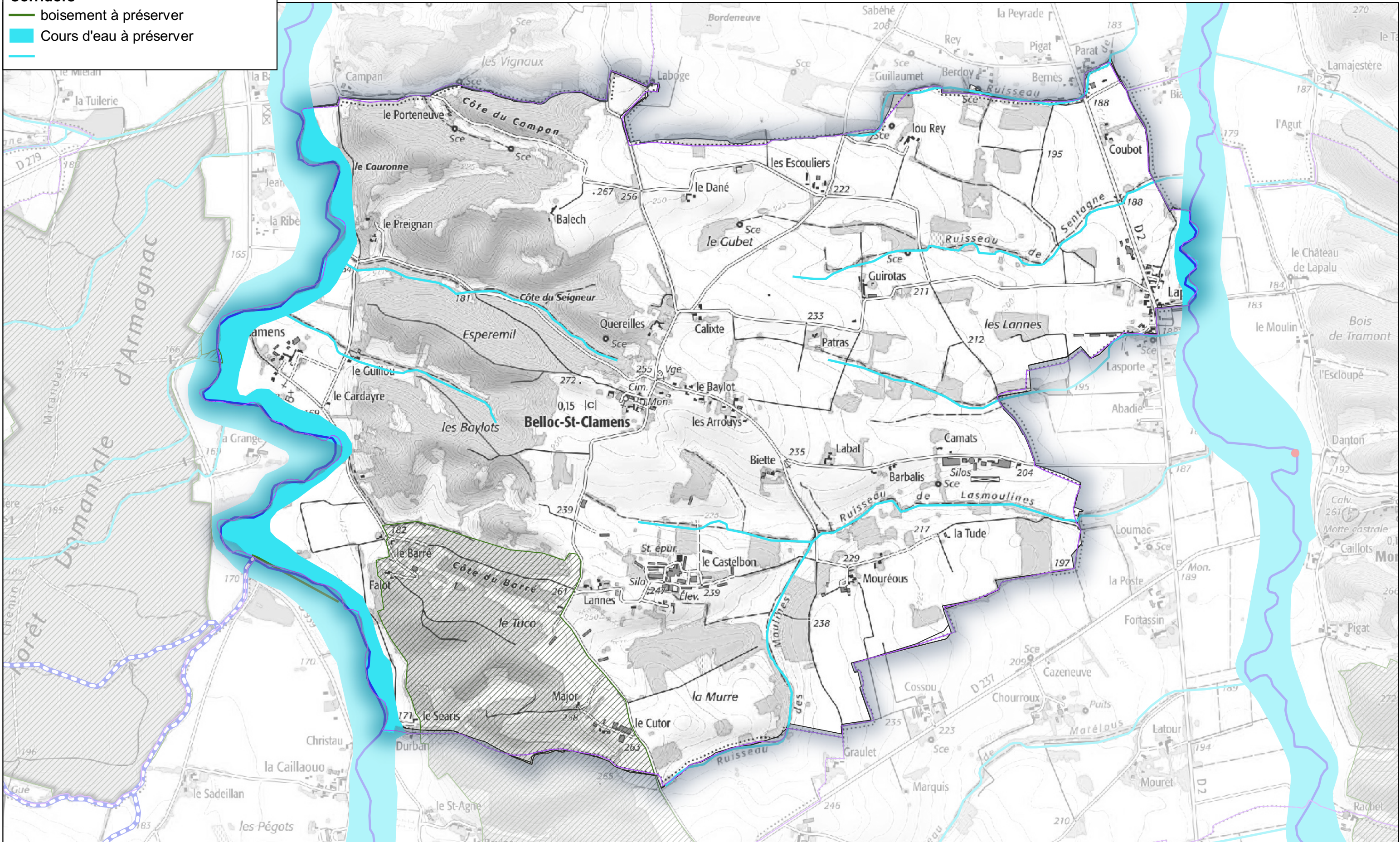
 Cours d'eau à préserver

Schéma Régional de Cohérence Ecologique

Communauté de Communes Astarac Arros en Gascogne


Commune de Belloc-Saint-Clamens




Légende

Réservoirs de biodiversité à préserver

 boisement


 cours d'eau

Réservoirs de biodiversité à remettre en état

 cours d'eau

Corridors

 boisement à préserver

 Cours d'eau à préserver

Obstacles


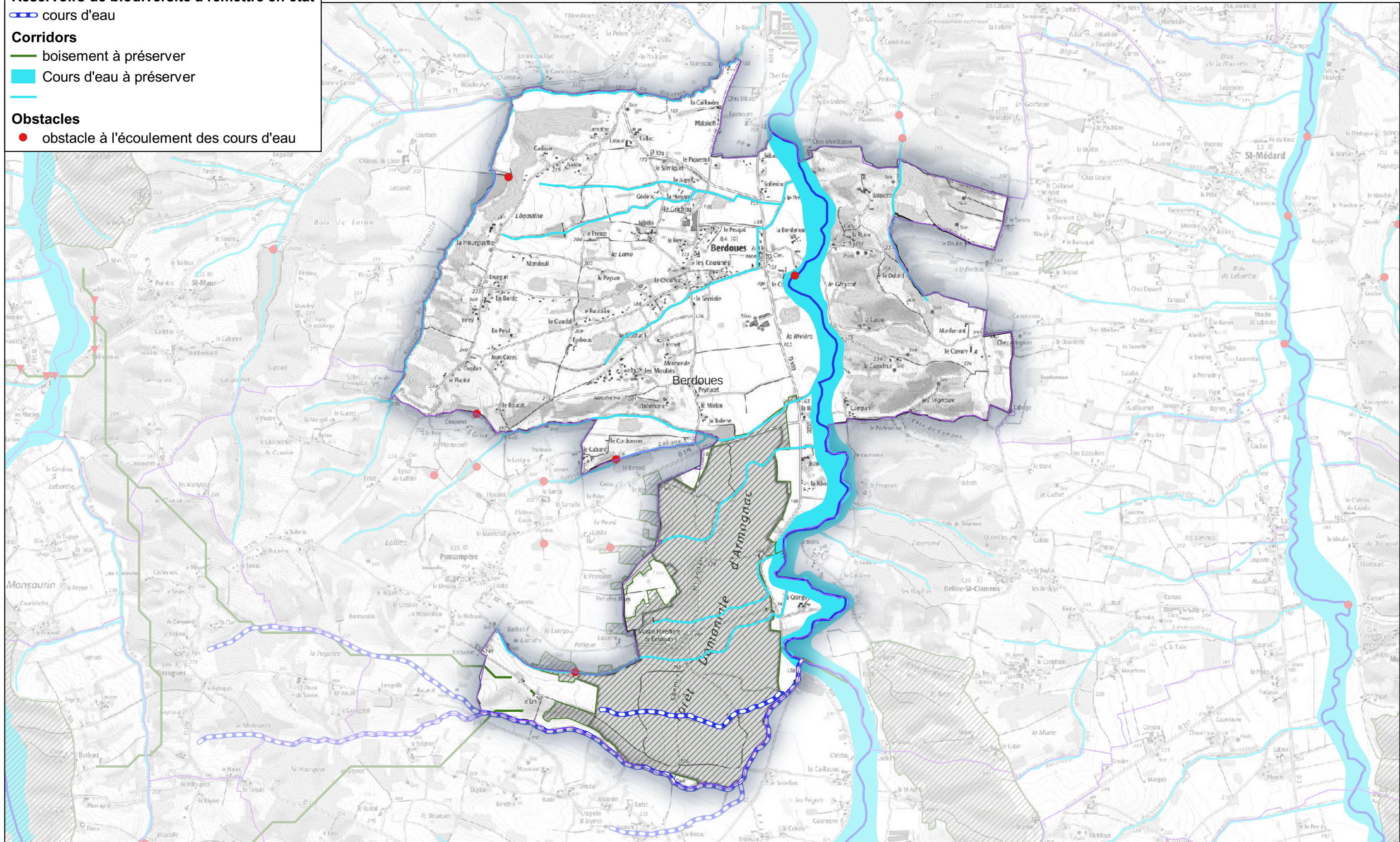
 obstacle à l'écoulement des cours d'eau

Schéma Régional de Cohérence Ecologique Communauté de Communes Astarac Arros en Gascogne

Commune de Berdoues



Légende

Réservoirs de biodiversité à préserver

boisement

Réservoirs de biodiversité à remettre en état

cours d'eau

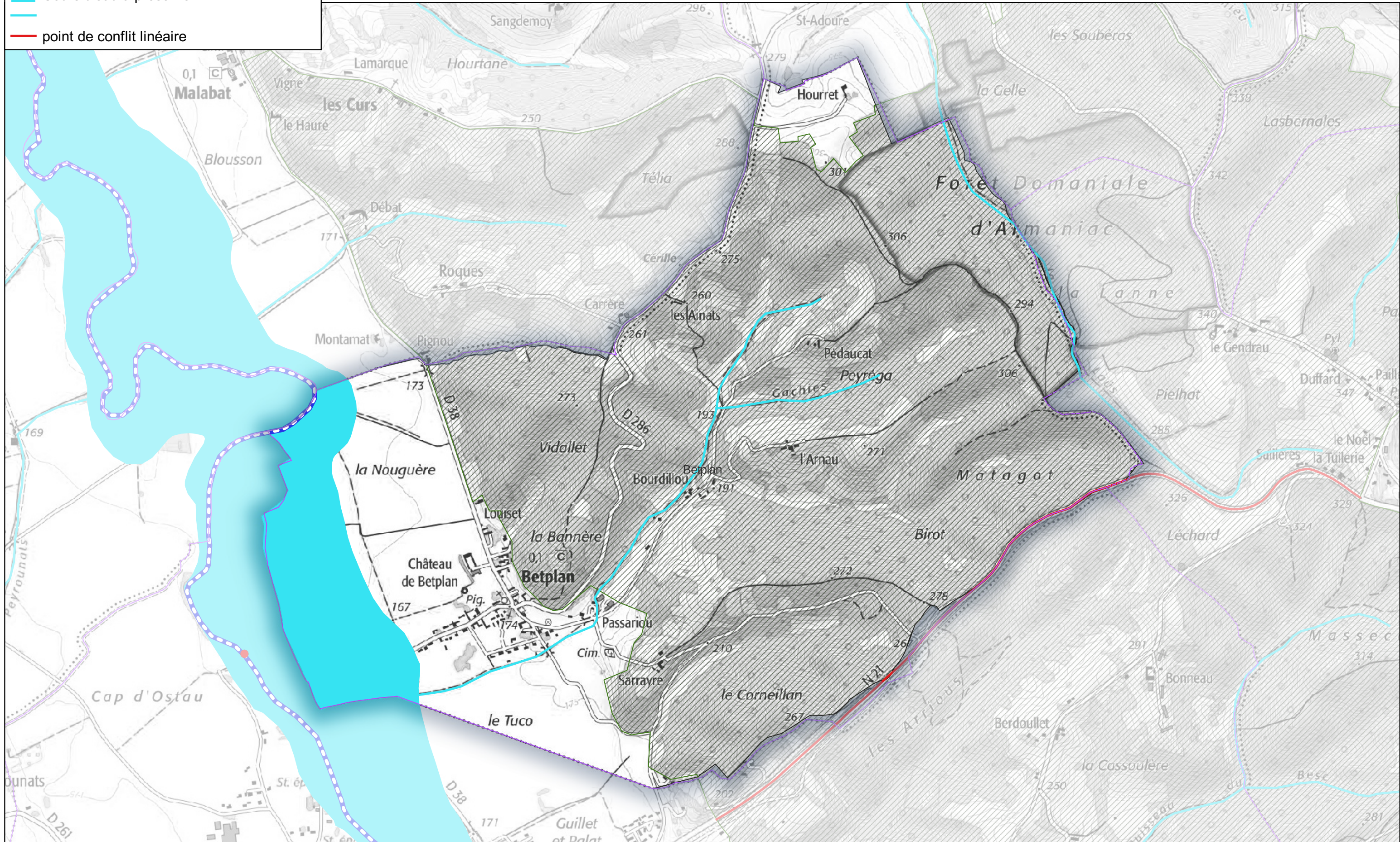
Cours d'eau à préserver

point de conflit linéaire

Schéma Régional de Cohérence Ecologique

Communauté de Communes Astarac Arros en Gascogne

Commune de Betplan



Légende

— cours d'eau

Corridors

— boisement à préserver

— Cours d'eau à préserver

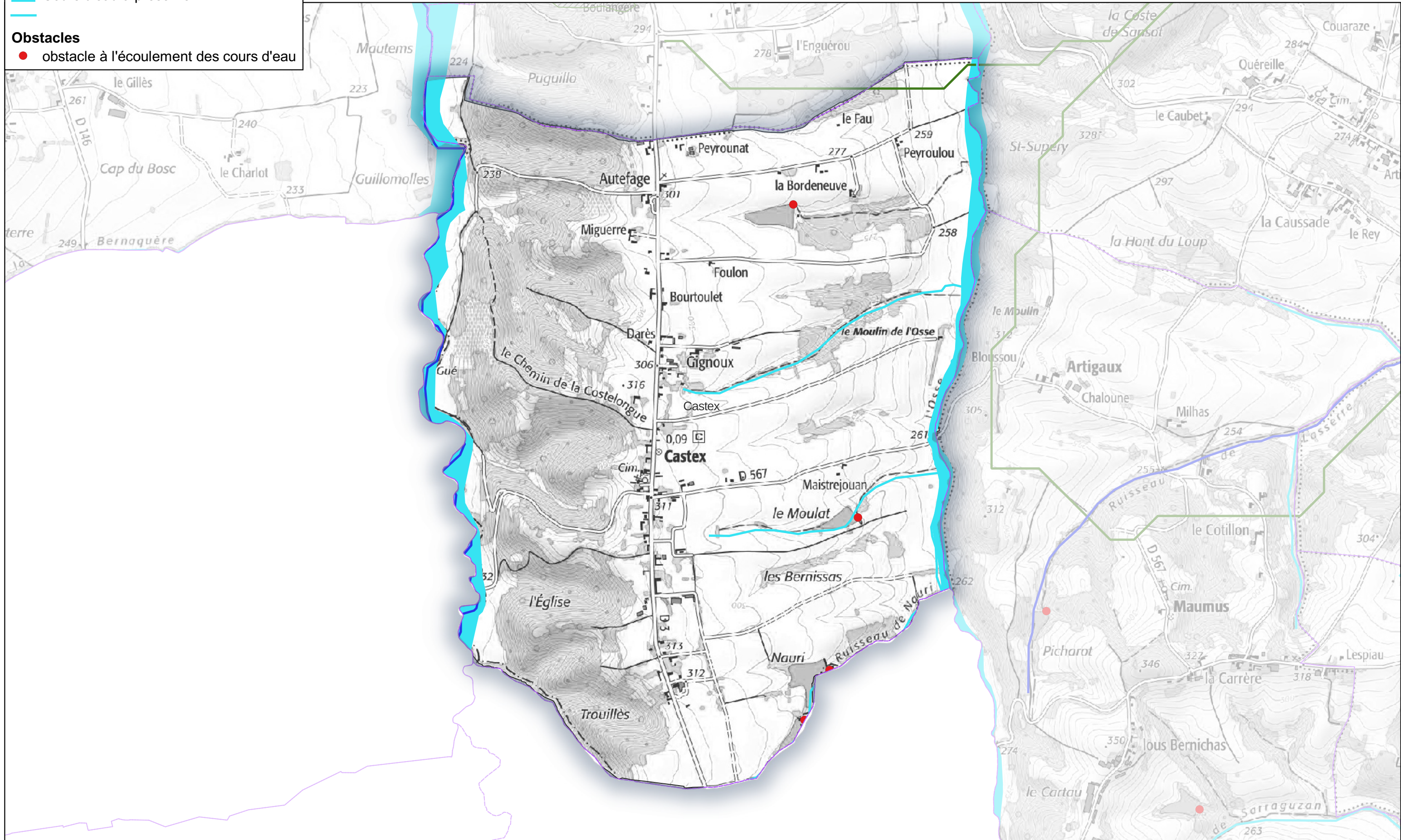
Obstacles

● obstacle à l'écoulement des cours d'eau

Schéma Régional de Cohérence Ecologique

Communauté de Communes Astarac Arros en Gascogne

Commune de Castex




Légende

Réservoirs de biodiversité à préserver

 boisement

 milieu ouvert ou semi-ouvert

 Cours d'eau à préserver

Obstacles


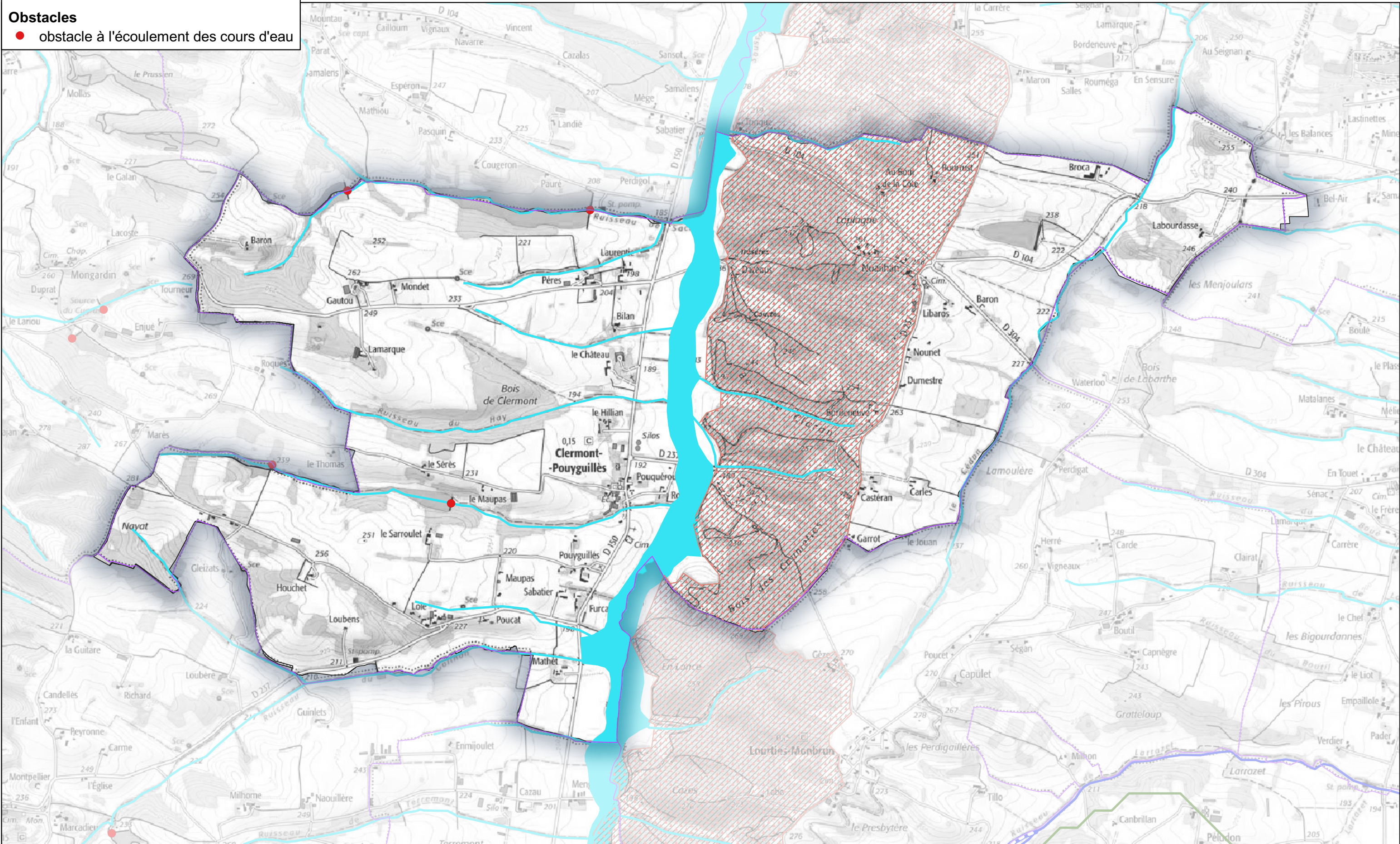
 obstacle à l'écoulement des cours d'eau

Schéma Régional de Cohérence Ecologique

Communauté de Communes Astarac Arros en Gascogne

Commune de Clermont-Pouyguillès



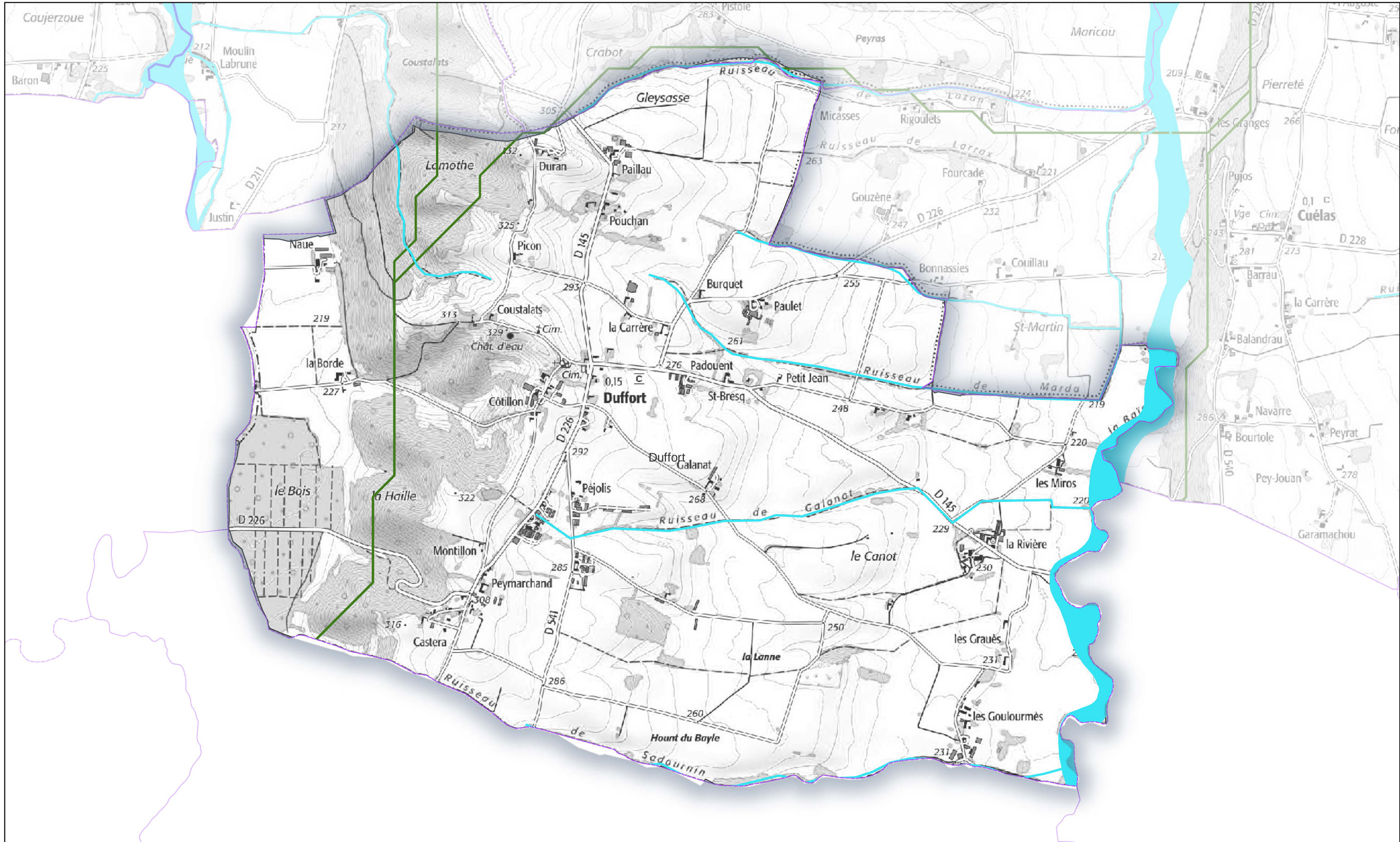
Légende

Corridors

- boisement à préserver
- Cours d'eau à préserver

Schéma Régional de Cohérence Ecologique Communauté de Communes Astarac Arros en Gascogne


Commune de Duffort




Légende

Réservoirs de biodiversité à préserver

 boisement

 cours d'eau

Corridors

 boisement à préserver


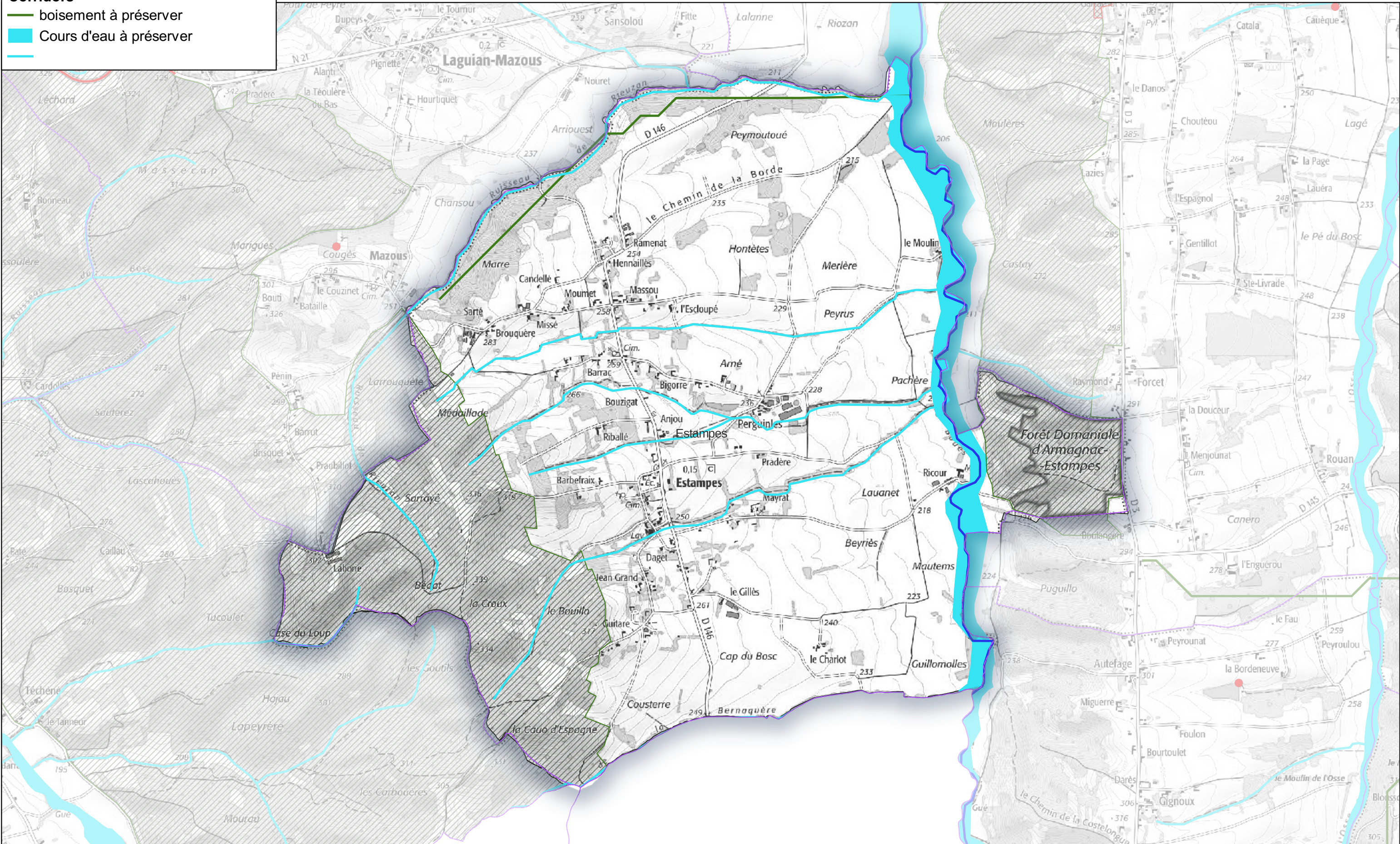
 Cours d'eau à préserver


Schéma Régional de Cohérence Ecologique Communauté de Communes Astarac Arros en Gascogne

Commune de Estampes




Légende

Réservoirs de biodiversité à préserver

 boisement

Réservoirs de biodiversité à remettre en état

 cours d'eau

 Cours d'eau à préserver


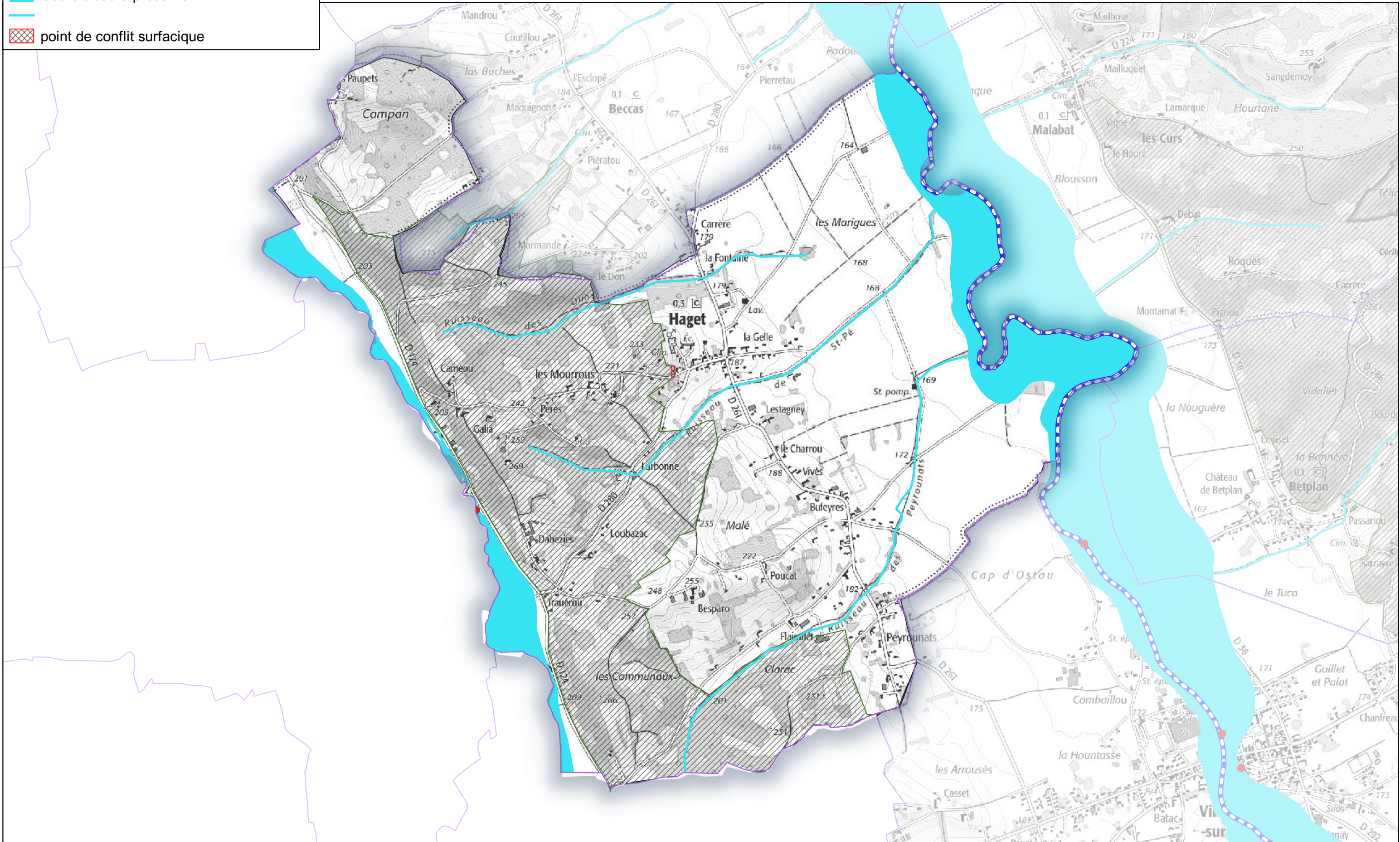
 point de conflit surfacique



Schéma Régional de Cohérence Ecologique

Communauté de Communes Astarac Arros en Gascogne

Commune de Haget



Légende

-  cours d'eau
-  Cours d'eau à préserver

Obstacles


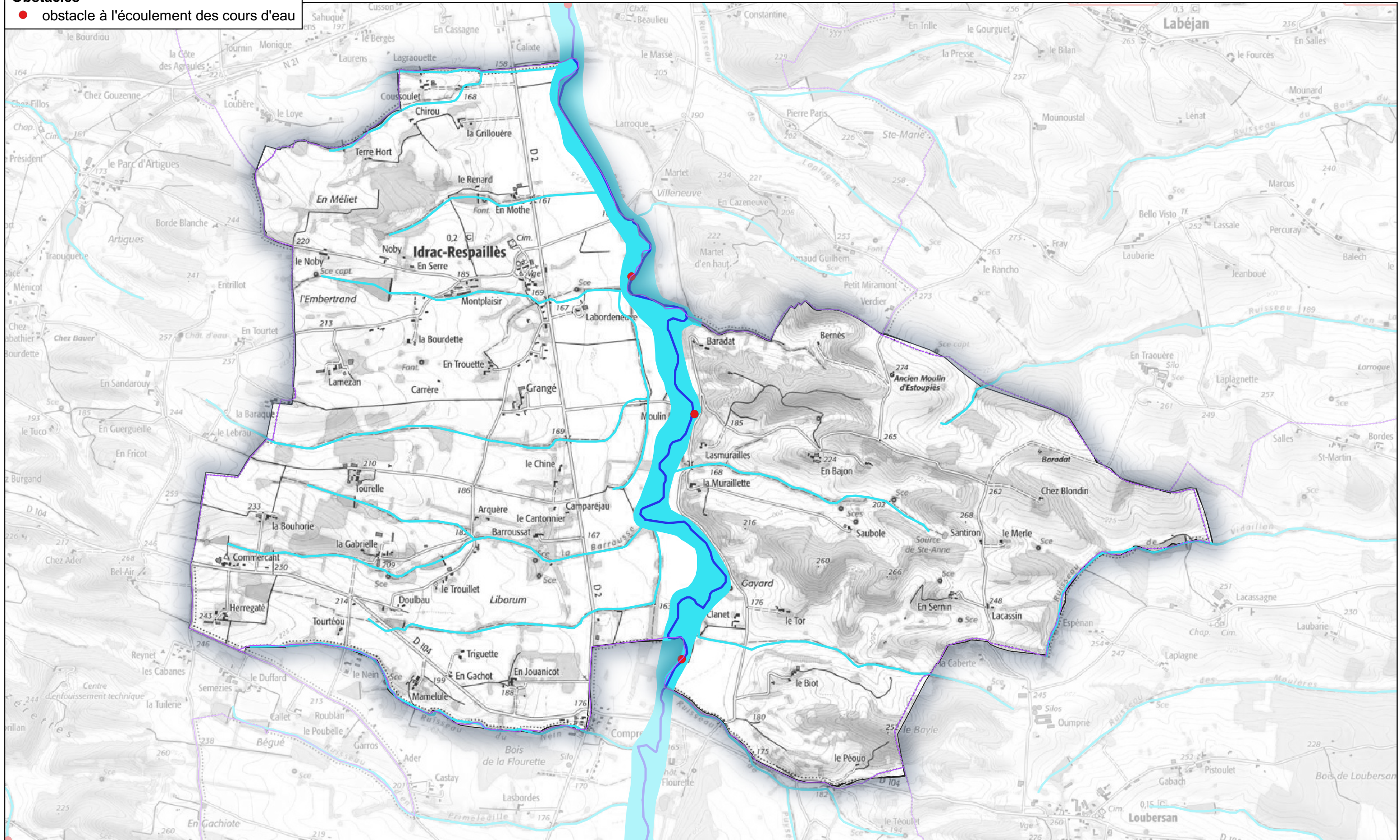
-  obstacle à l'écoulement des cours d'eau

Schéma Régional de Cohérence Ecologique Communauté de Communes Astarac Arros en Gascogne

Commune de Idrac-Respaillès




Légende


Réservoirs de biodiversité à préserver

 boisement

 milieu ouvert ou semi-ouvert

Corridors

 milieu ouvert ou semi-ouvert à préserver

 Cours d'eau à préserver

Obstacles


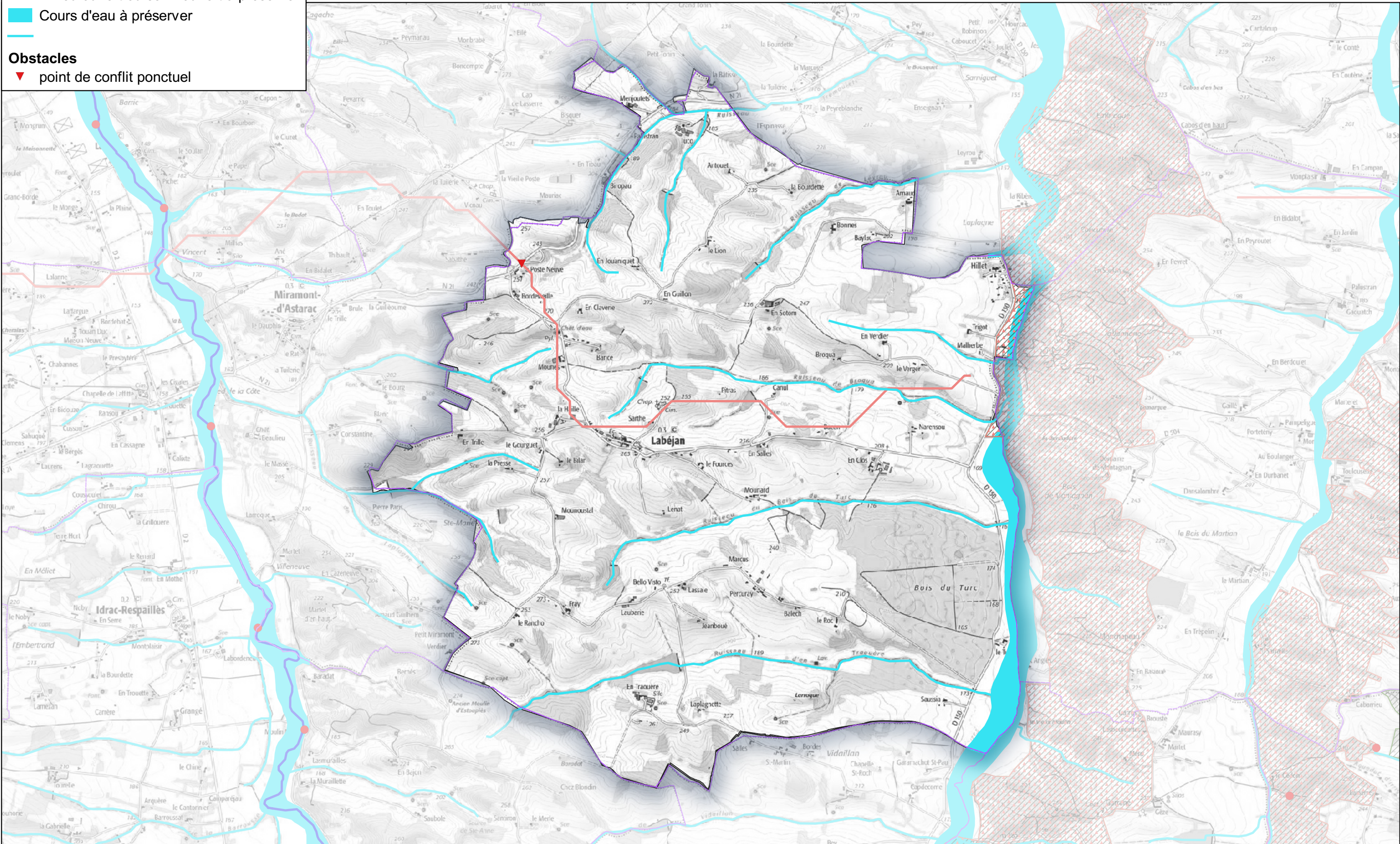
 point de conflit ponctuel

Schéma Régional de Cohérence Ecologique



Communauté de Communes Astarac Arros en Gascogne

Commune de Labéjan



Légende

Réservoirs de biodiversité à préserver

-  boisement
-  milieu ouvert ou semi-ouvert

cours d'eau



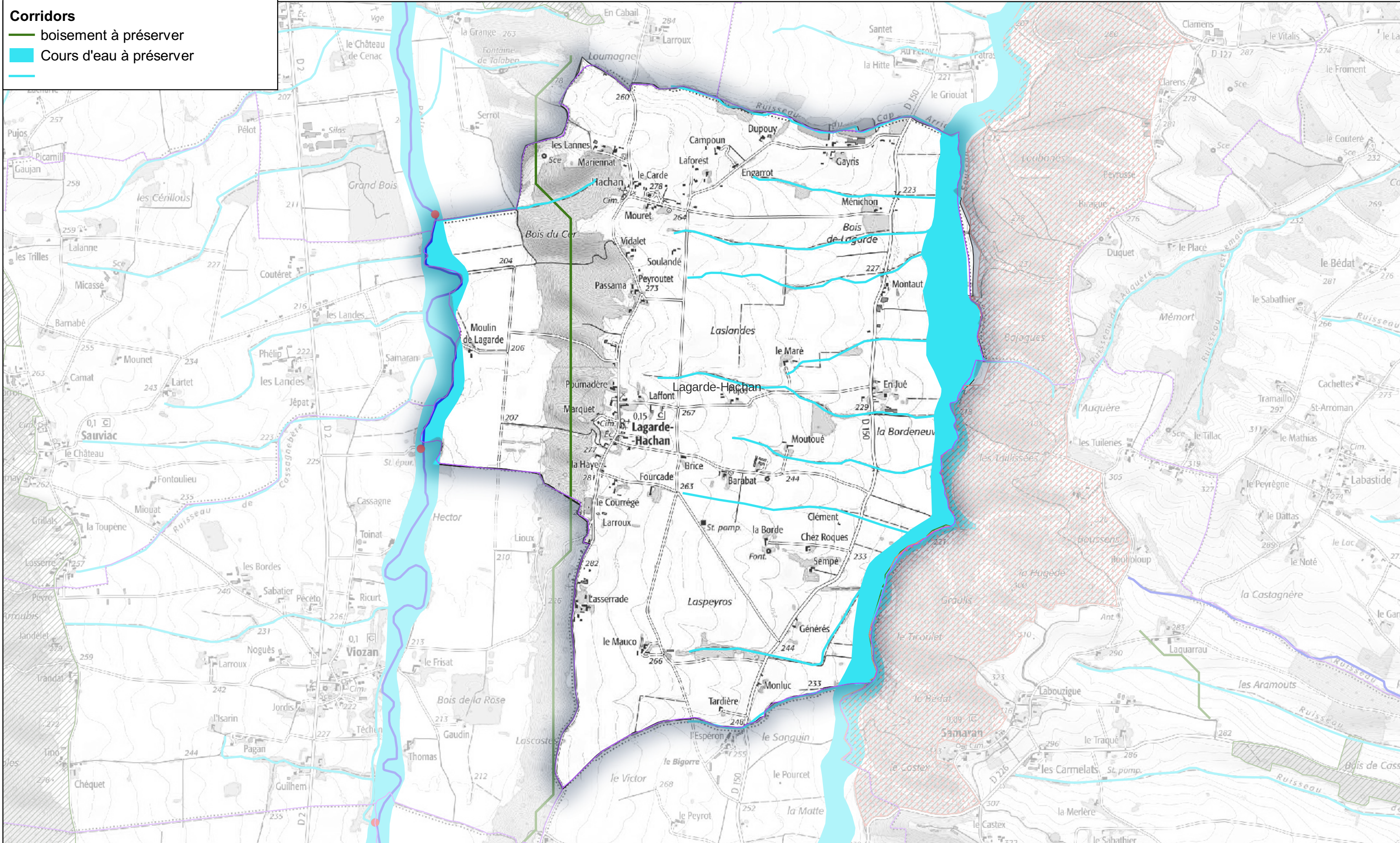
-  boisement à préserver
-  Cours d'eau à préserver

Schéma Régional de Cohérence Ecologique Communauté de Communes Astarac Arros en Gascogne

Commune de Lagarde-Hachan




Légende


Réservoirs de biodiversité à préserver

 boisement


 cours d'eau

Corridors

 boisement à préserver

 Cours d'eau à préserver

Obstacles

 obstacle à l'écoulement des cours d'eau


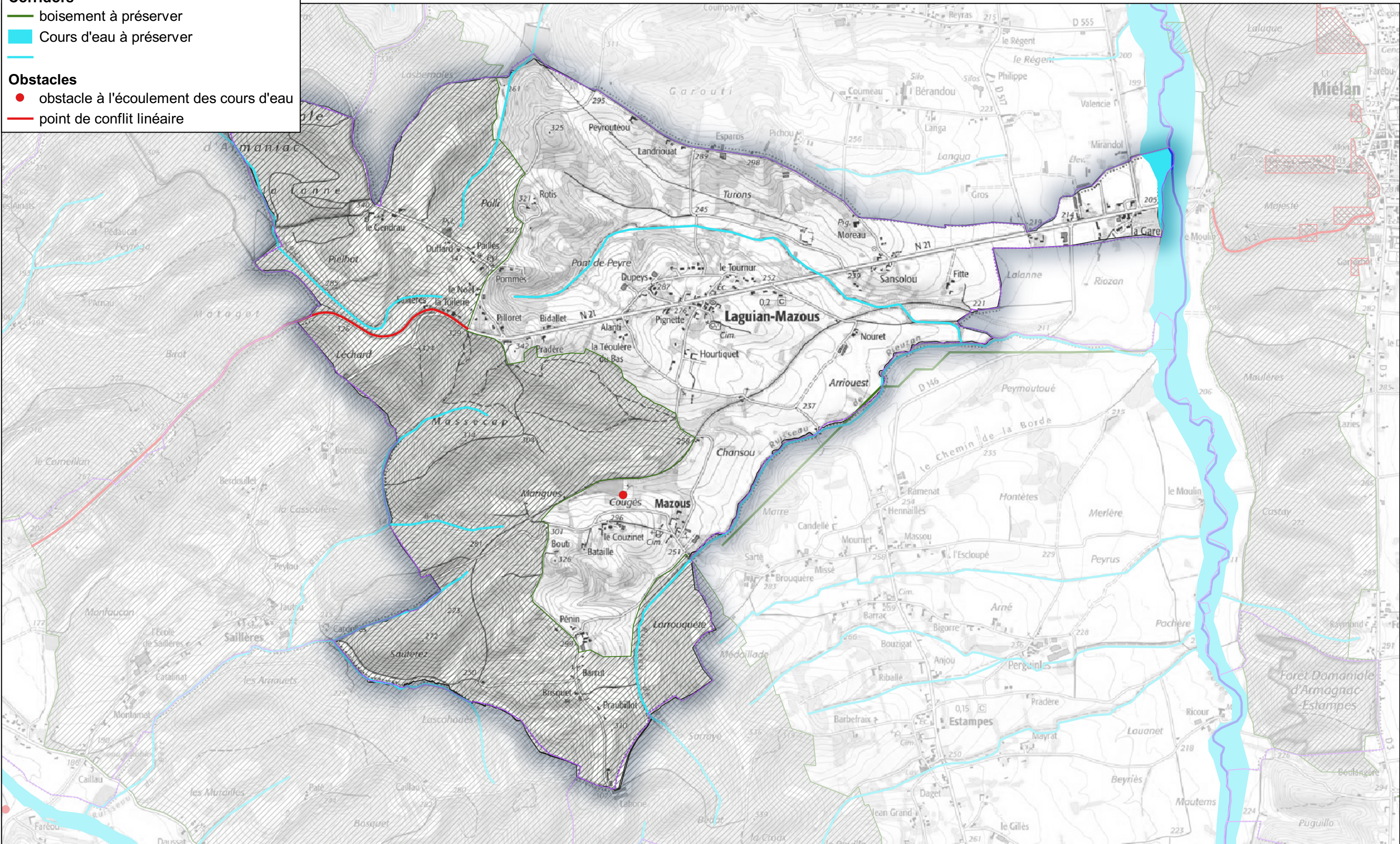
 point de conflit linéaire

Schéma Régional de Cohérence Ecologique

Communauté de Communes Astarac Arros en Gascogne

Commune de Laguian-Mazous



Légende

Réservoirs de biodiversité à préserver

 boisement

Réservoirs de biodiversité à remettre en état

 cours d'eau


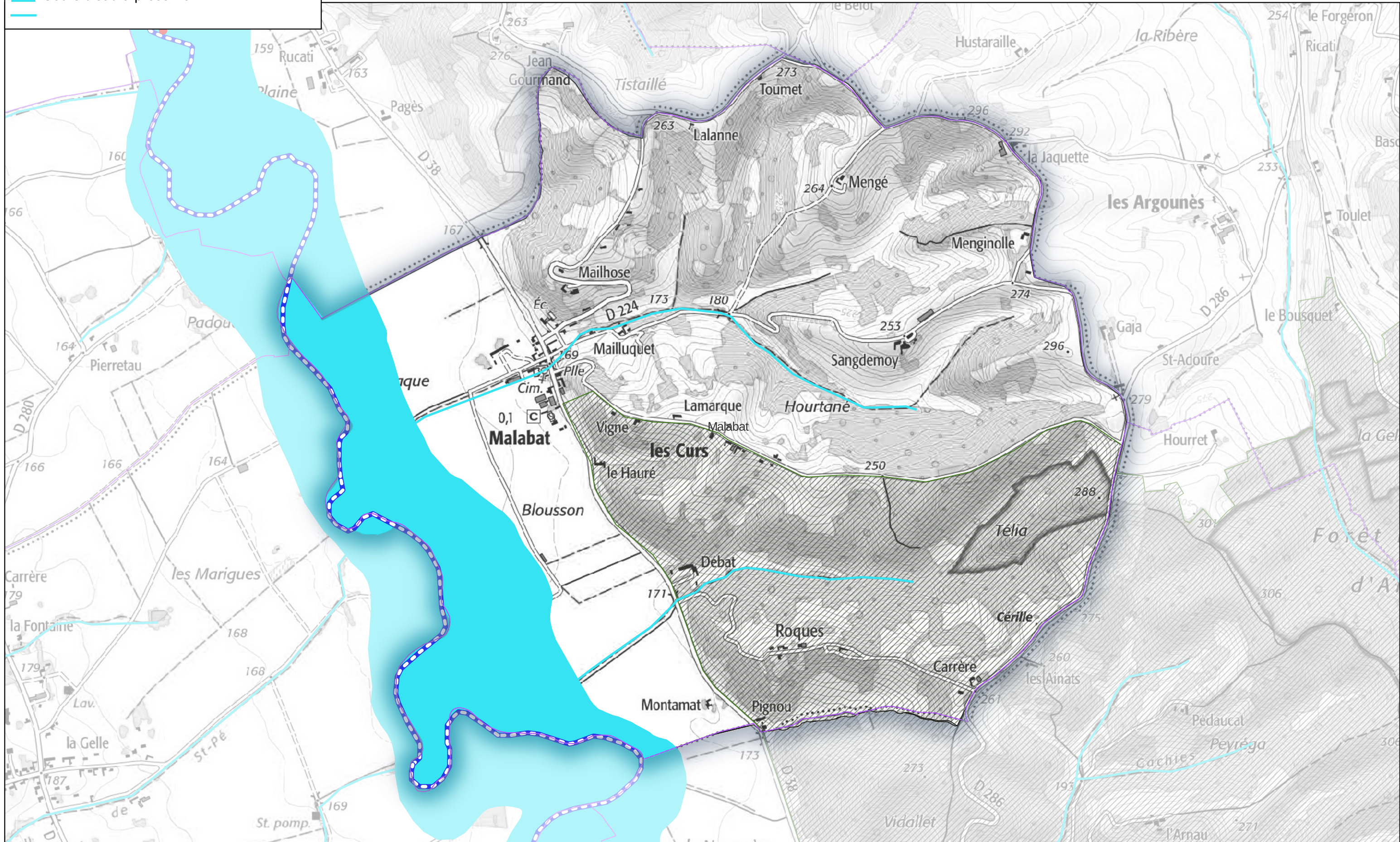
 Cours d'eau à préserver

Schéma Régional de Cohérence Ecologique

Communauté de Communes Astarac Arros en Gascogne

Commune de Malabat

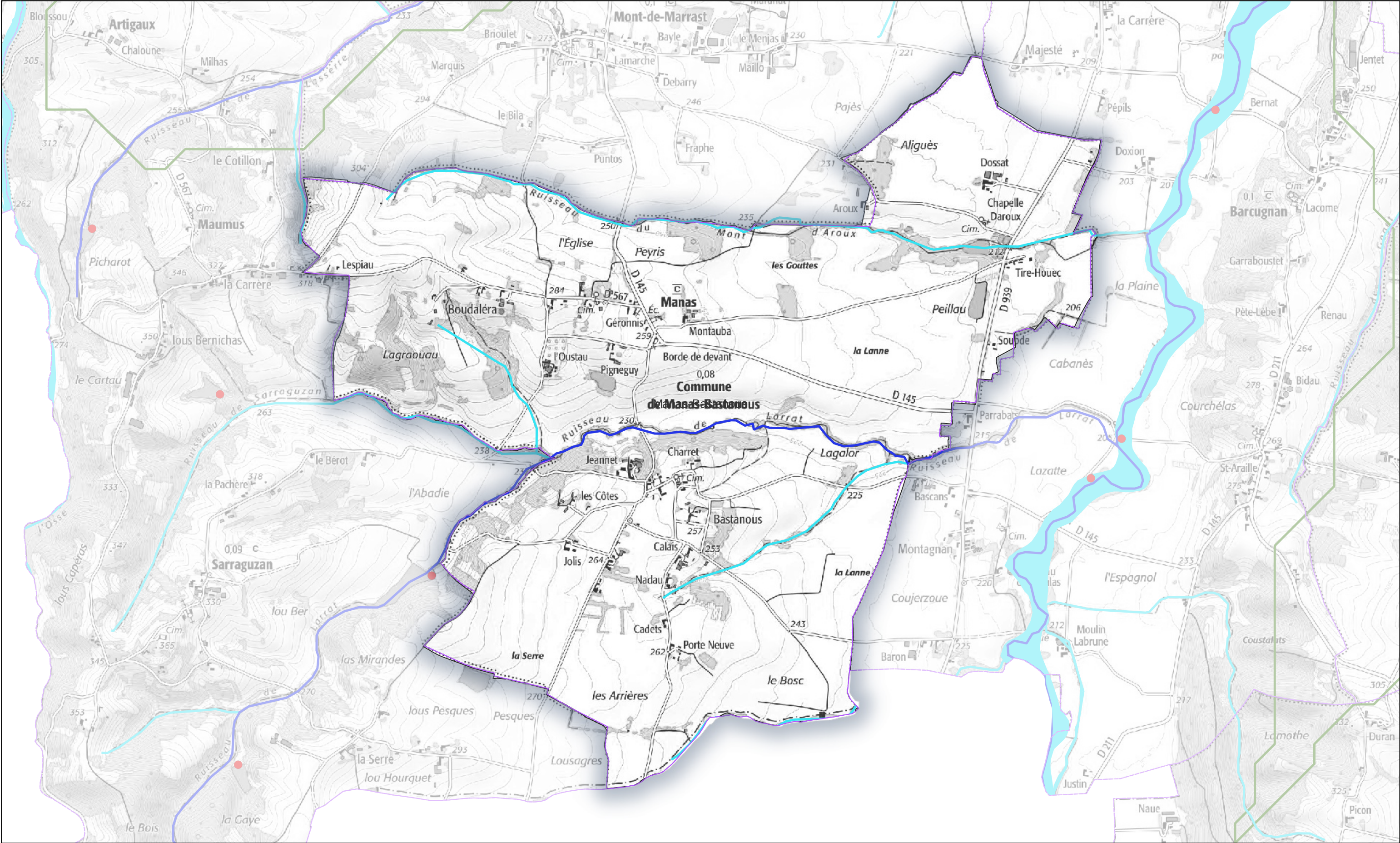


Légende

- cours d'eau
- [Symbol for another element]

Schéma Régional de Cohérence Ecologique
Communauté de Communes Astarac Arros en Gascogne

Commune de Manas-Bastanous

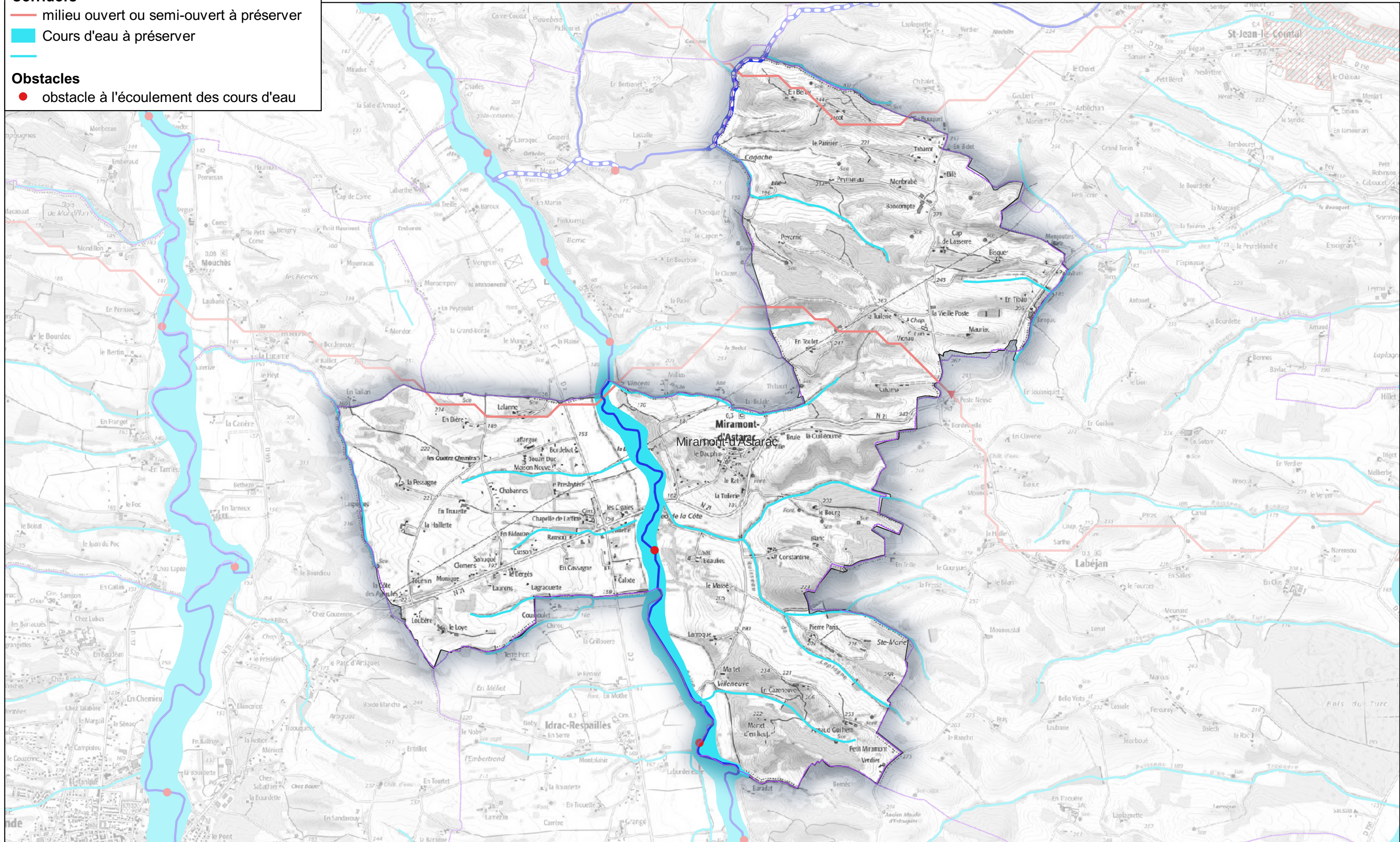


Légende

- cours d'eau
- Reservoirs de biodiversité à remettre en état
- cours d'eau
- Corridors**
- milieu ouvert ou semi-ouvert à préserver
- Cours d'eau à préserver
- Obstacles**
- obstacle à l'écoulement des cours d'eau

Schéma Régional de Cohérence Ecologique Communauté de Communes Astarac Arros en Gascogne

Commune de Miramont-d'Astarac




Légende

Réservoirs de biodiversité à préserver

 boisement

 cours d'eau

 Cours d'eau à préserver

Obstacles


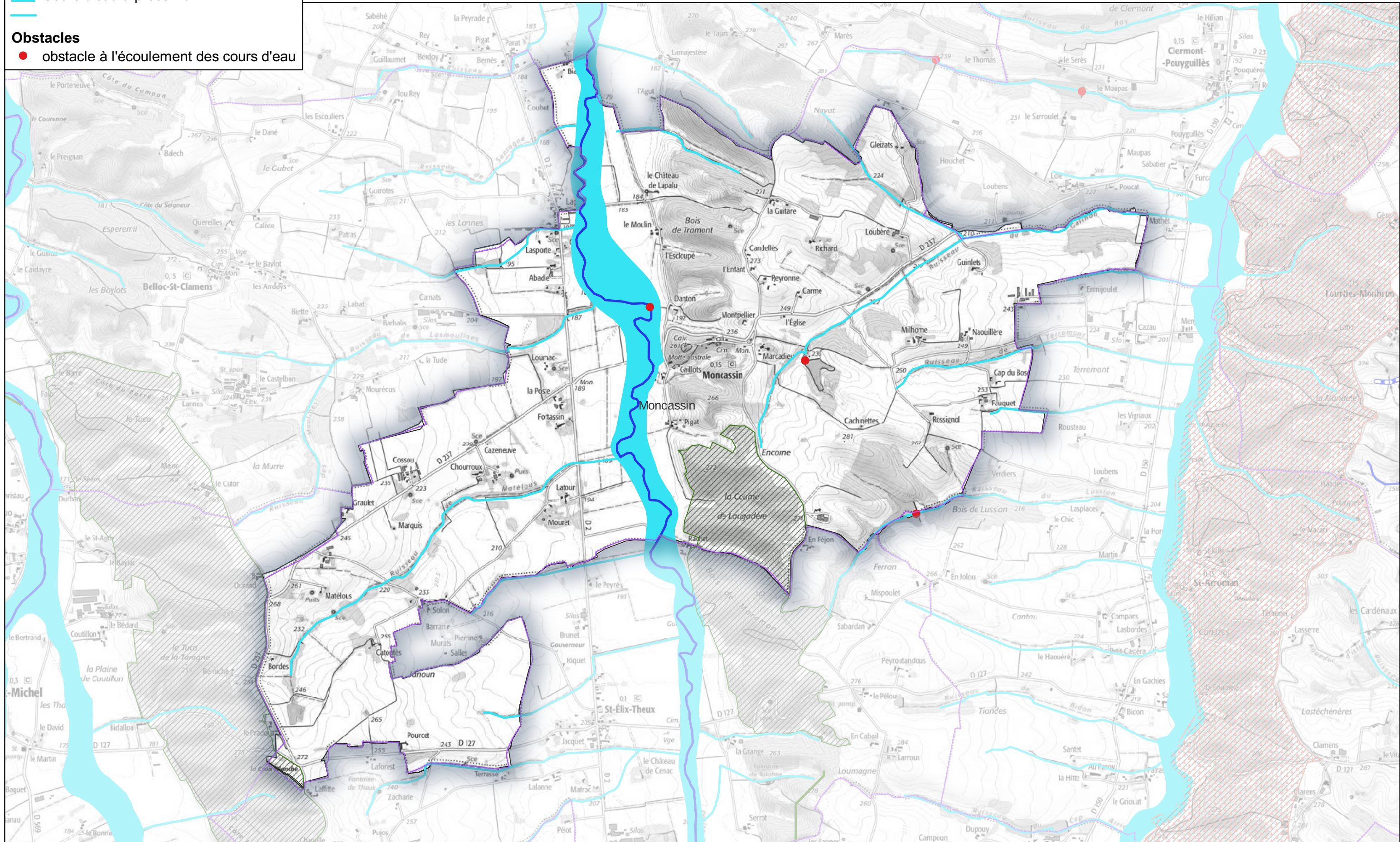
 obstacle à l'écoulement des cours d'eau

Schéma Régional de Cohérence Ecologique

Communauté de Communes Astarac Arros en Gascogne

Commune de Moncassin



Légende

Réservoirs de biodiversité à préserver

 boisement

 cours d'eau

Corridors


 boisement à préserver



Schéma Régional de Cohérence Ecologique

Communauté de Communes Astarac Arros en Gascogne

Commune de Mont-de-Marrast

Légende





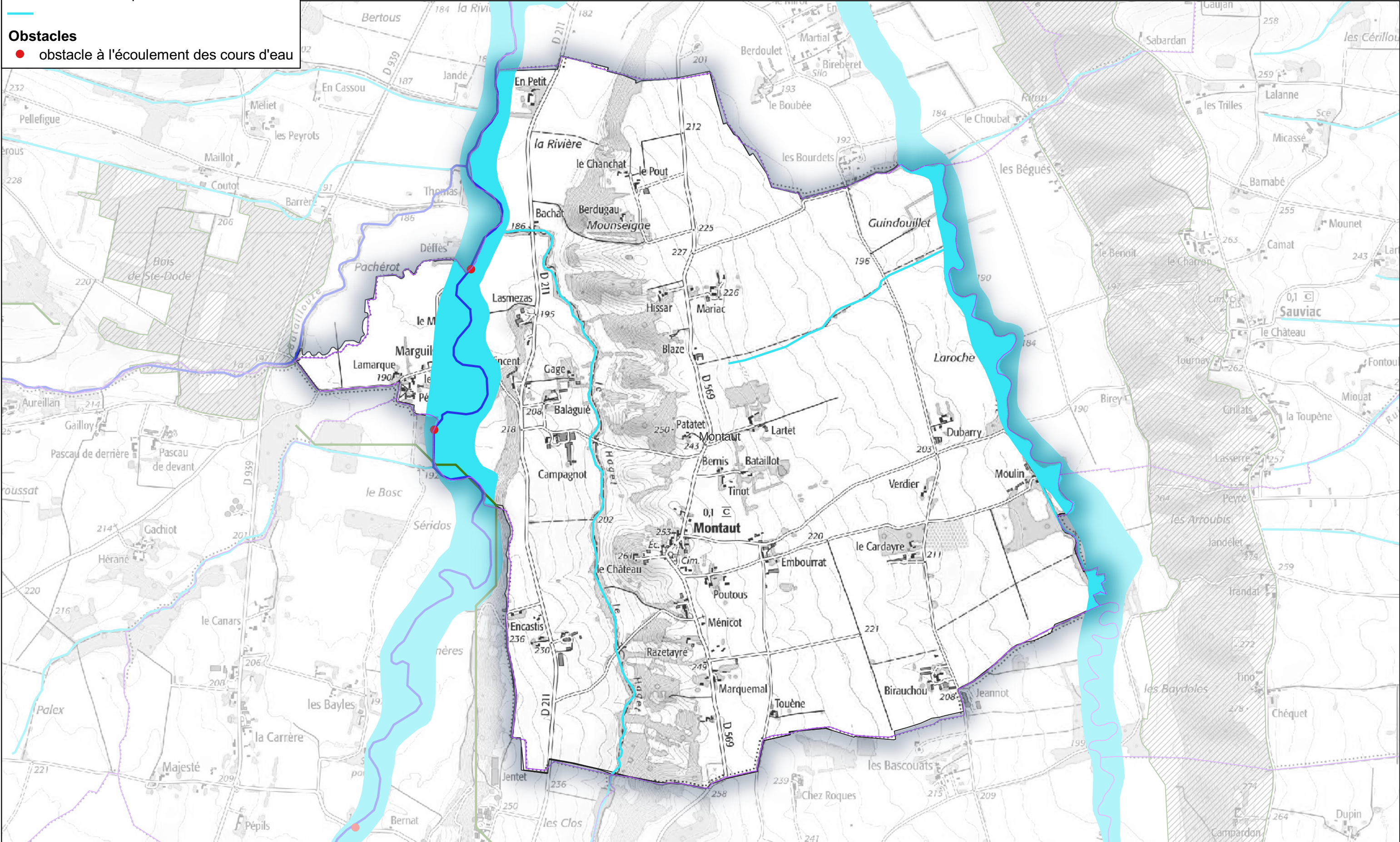
-  cours d'eau
- Corridors**
-  boisement à préserver
-  Cours d'eau à préserver
- Obstacles**
-  obstacle à l'écoulement des cours d'eau

Schéma Régional de Cohérence Ecologique Communauté de Communes Astarac Arros en Gascogne

Commune de Montaut




Légende


Réservoirs de biodiversité à préserver

 boisement

 cours d'eau

Réservoirs de biodiversité à remettre en état

 cours d'eau

 Cours d'eau à préserver

Obstacles


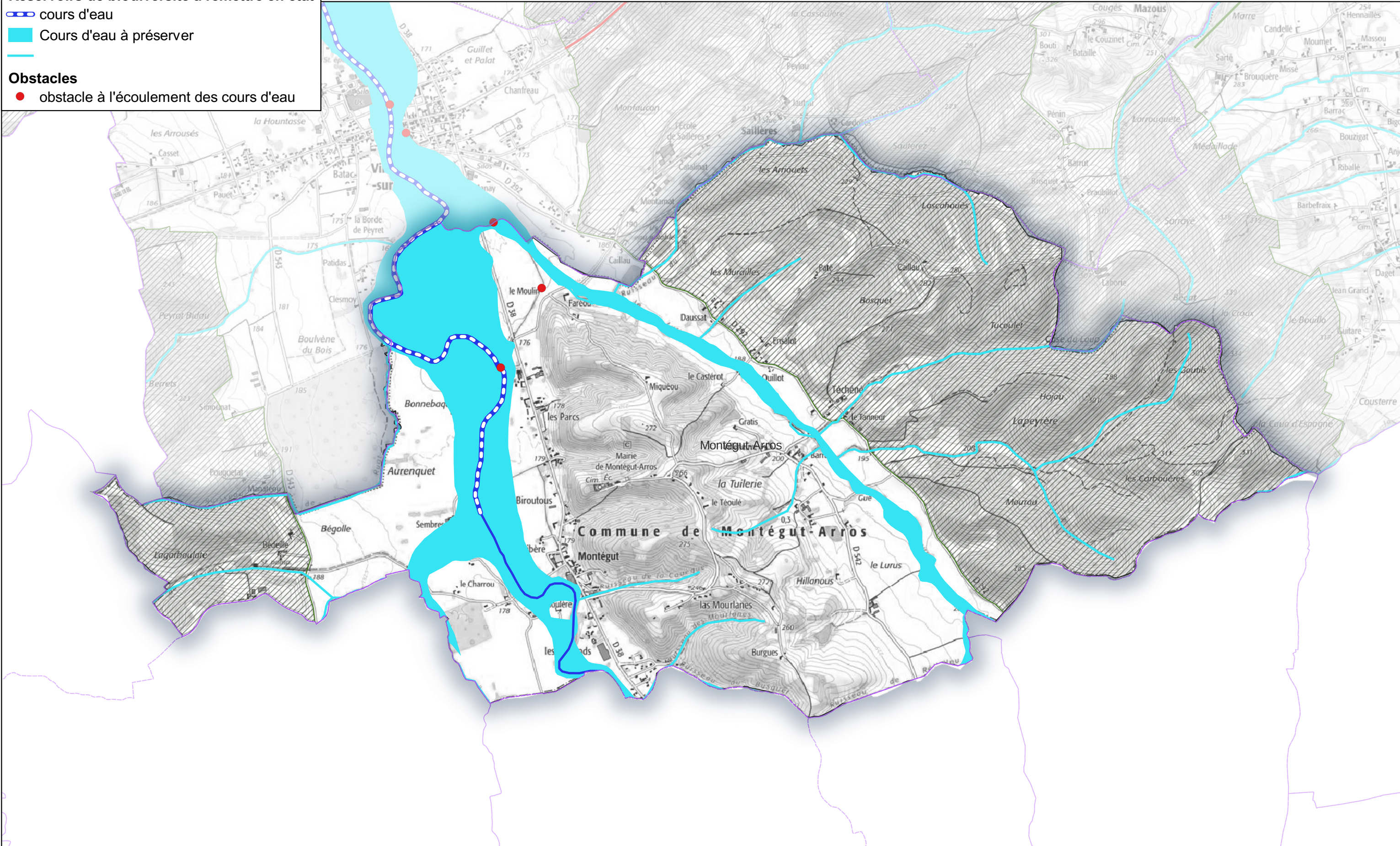
 obstacle à l'écoulement des cours d'eau

Schéma Régional de Cohérence Ecologique

Communauté de Communes Astarac Arros en Gascogne

Commune de Montégut-Arros




Légende

Réservoirs de biodiversité à préserver

 boisement

Réservoirs de biodiversité à remettre en état

 cours d'eau

Corridors

 boisement à préserver

Obstacles


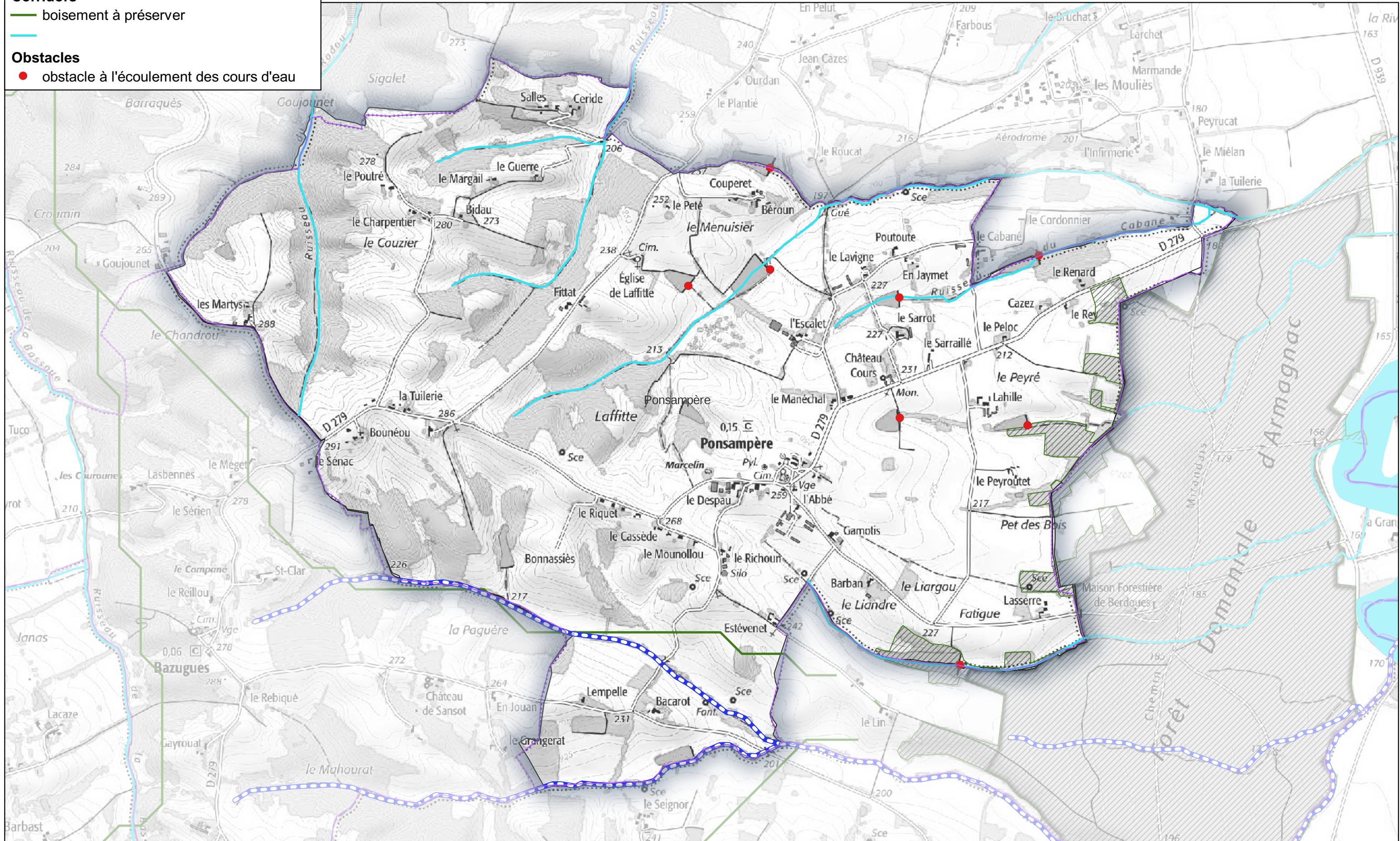
 obstacle à l'écoulement des cours d'eau

Schéma Régional de Cohérence Ecologique

Communauté de Communes Astarac Arros en Gascogne

Commune de Ponsampère

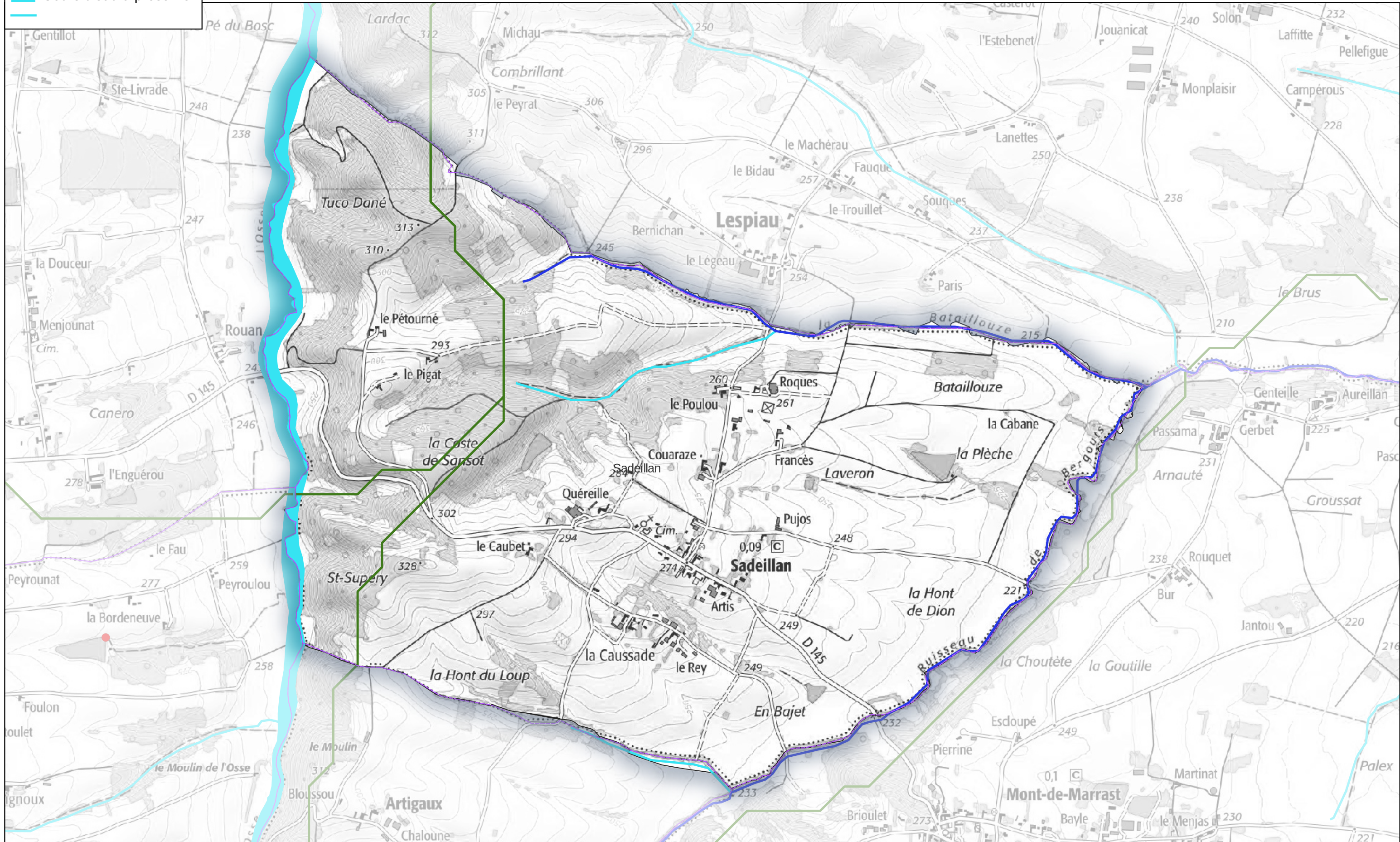


Légende

- cours d'eau
- Corridors**
- boisement à préserver
- Cours d'eau à préserver

Schéma Régional de Cohérence Ecologique Communauté de Communes Astarac Arros en Gascogne

Commune de Sadeillan




Légende


Réservoirs de biodiversité à préserver

 boisement

 cours d'eau

Corridors

 boisement à préserver

 Cours d'eau à préserver

Obstacles


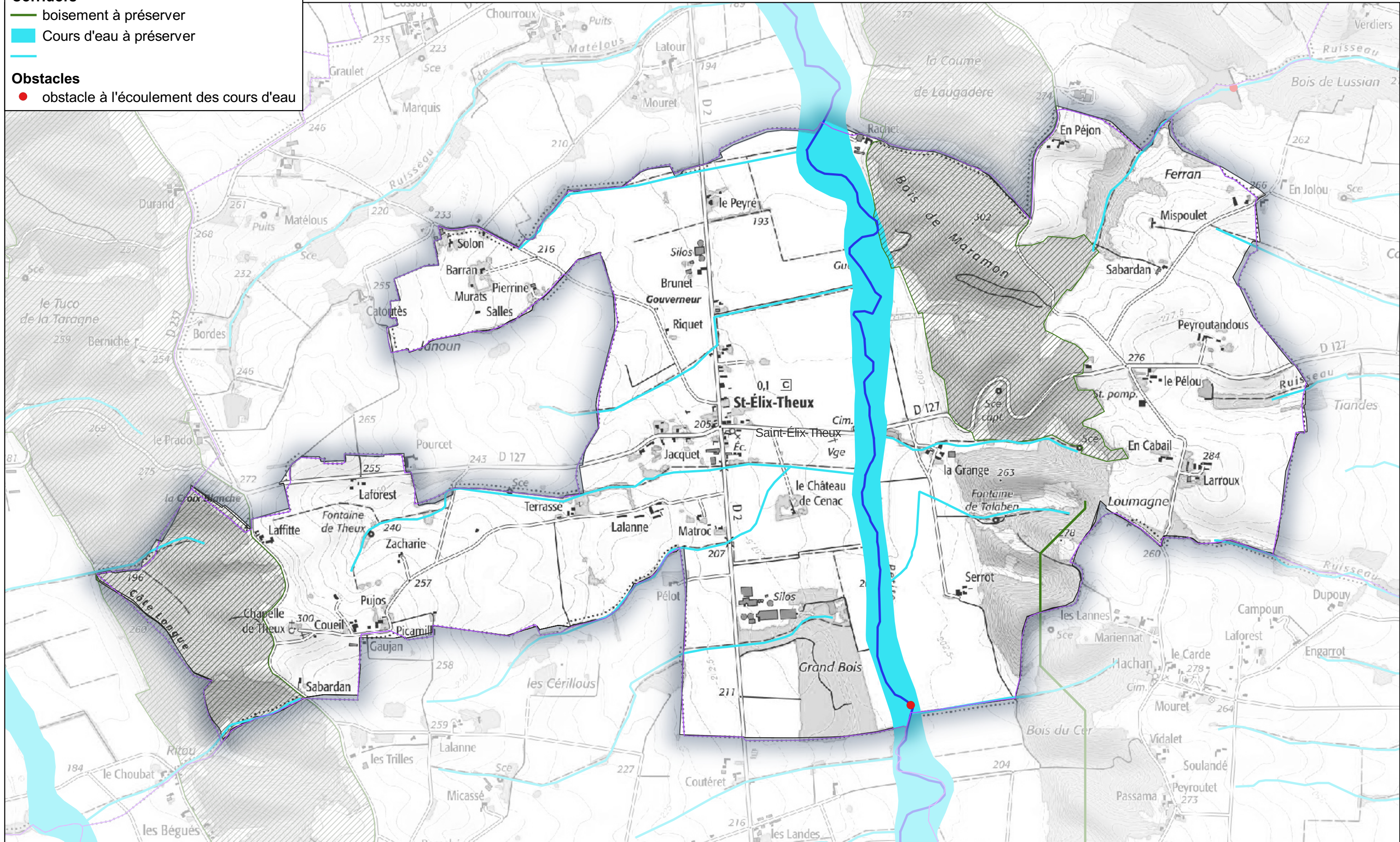
 obstacle à l'écoulement des cours d'eau

Schéma Régional de Cohérence Ecologique

Communauté de Communes Astarac Arros en Gascogne

Commune de Saint-Élix-Theux

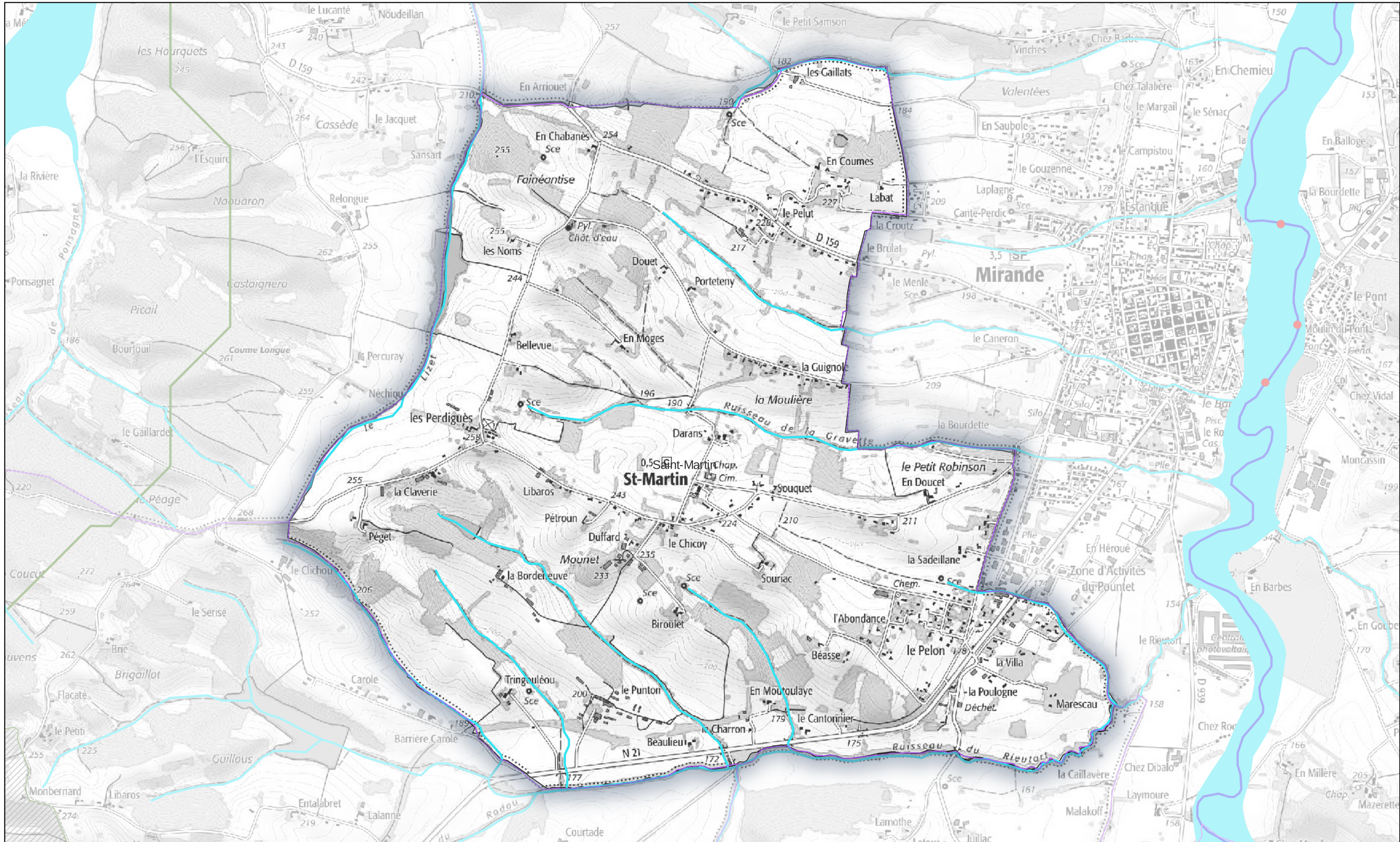


Légende



Schéma Régional de Cohérence Ecologique Communauté de Communes Astarac Arros en Gascogne


Commune de Saint-Martin




Légende

Réservoirs de biodiversité à préserver

 boisement

 cours d'eau

 Cours d'eau à préserver

Obstacles


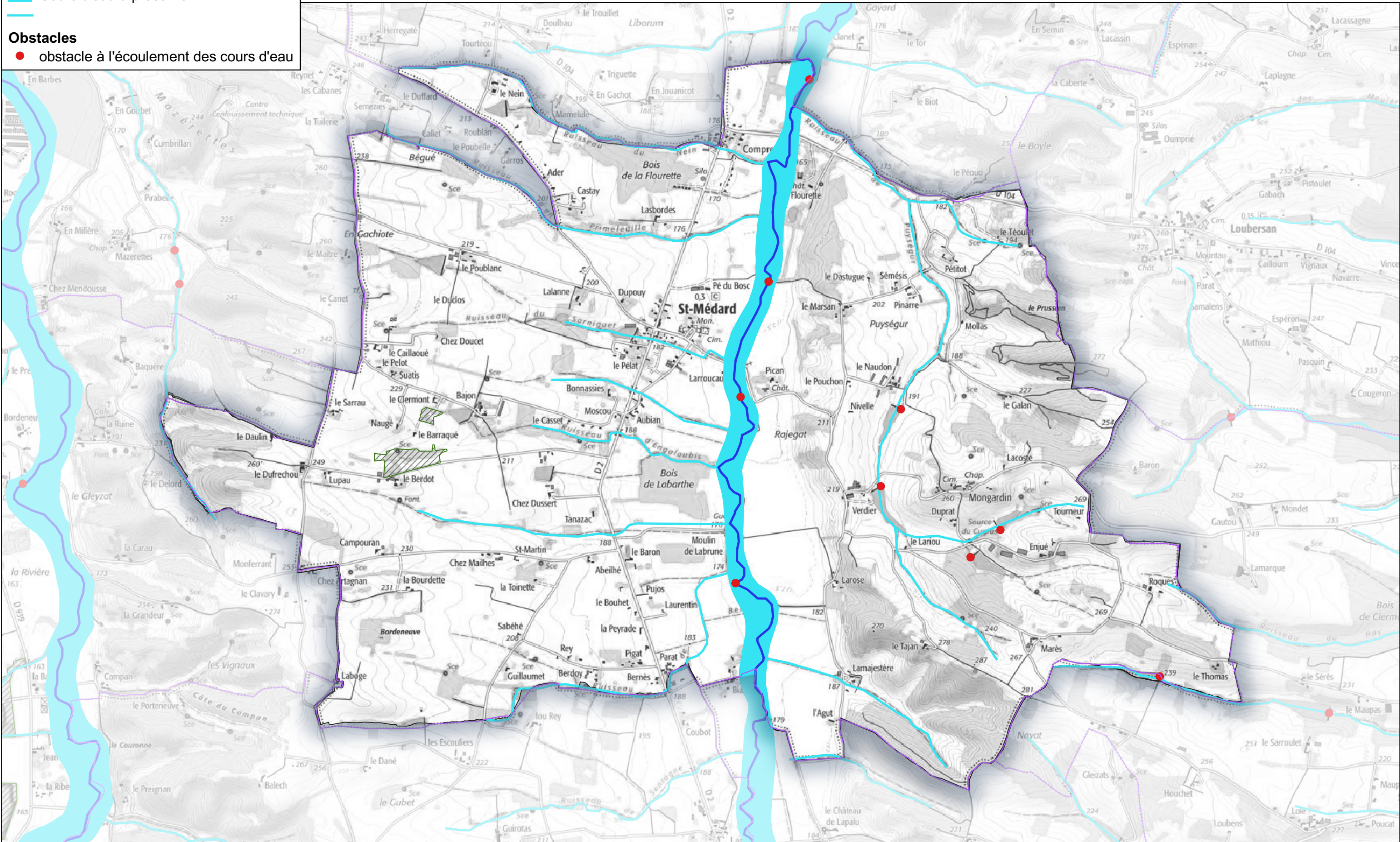
 obstacle à l'écoulement des cours d'eau


Schéma Régional de Cohérence Ecologique Communauté de Communes Astarac Arros en Gascogne

Commune de Saint-Médard



Légende

Réservoirs de biodiversité à préserver

 boisement


 cours d'eau

Réservoirs de biodiversité à remettre en état

 cours d'eau

Corridors

 boisement à préserver

 Cours d'eau à préserver

Obstacles


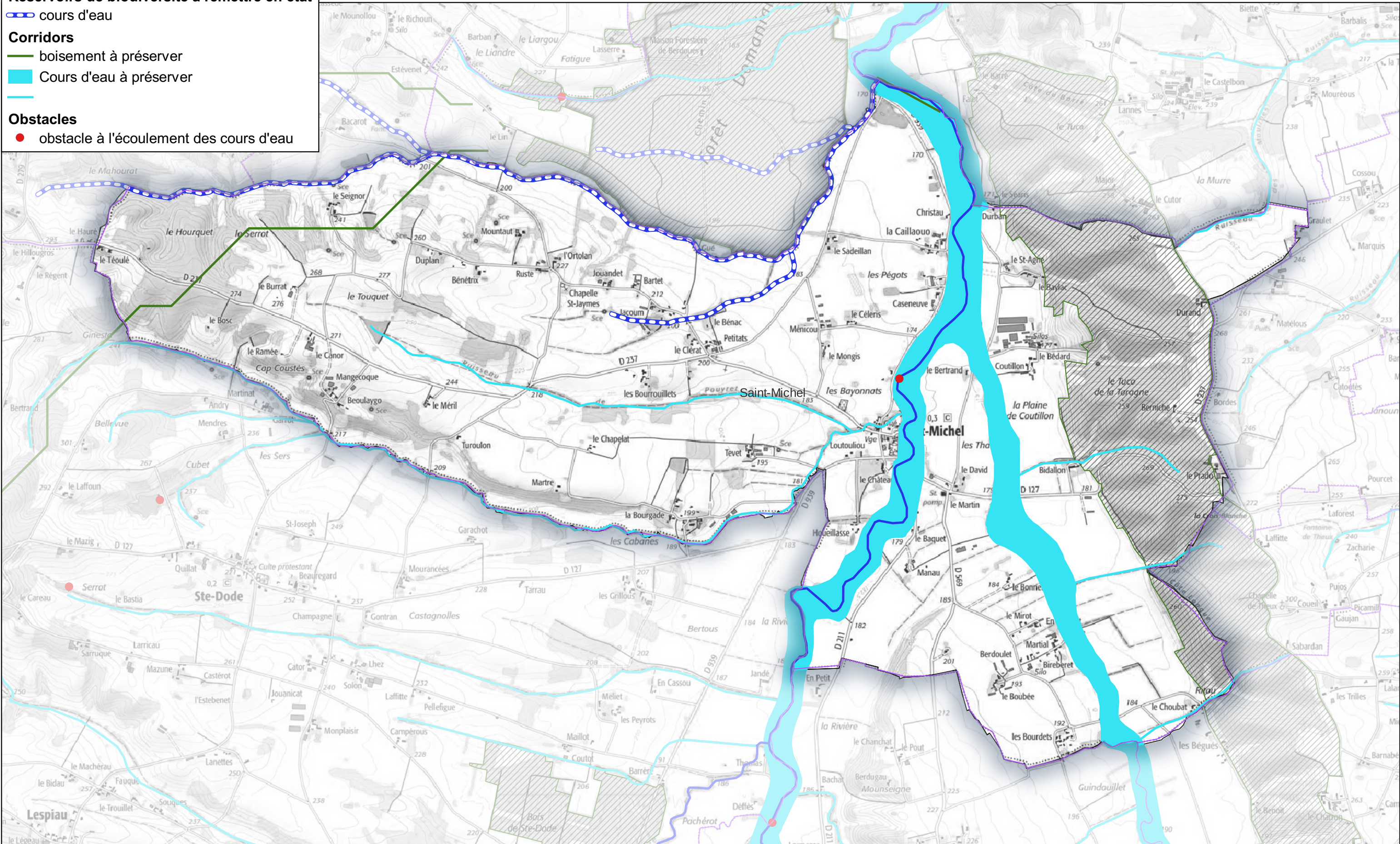
 obstacle à l'écoulement des cours d'eau

Schéma Régional de Cohérence Ecologique


Communauté de Communes Astarac Arros en Gascogne


Commune de Saint-Michel



Légende

Réservoirs de biodiversité à préserver

 boisement

 cours d'eau

Corridors

 boisement à préserver


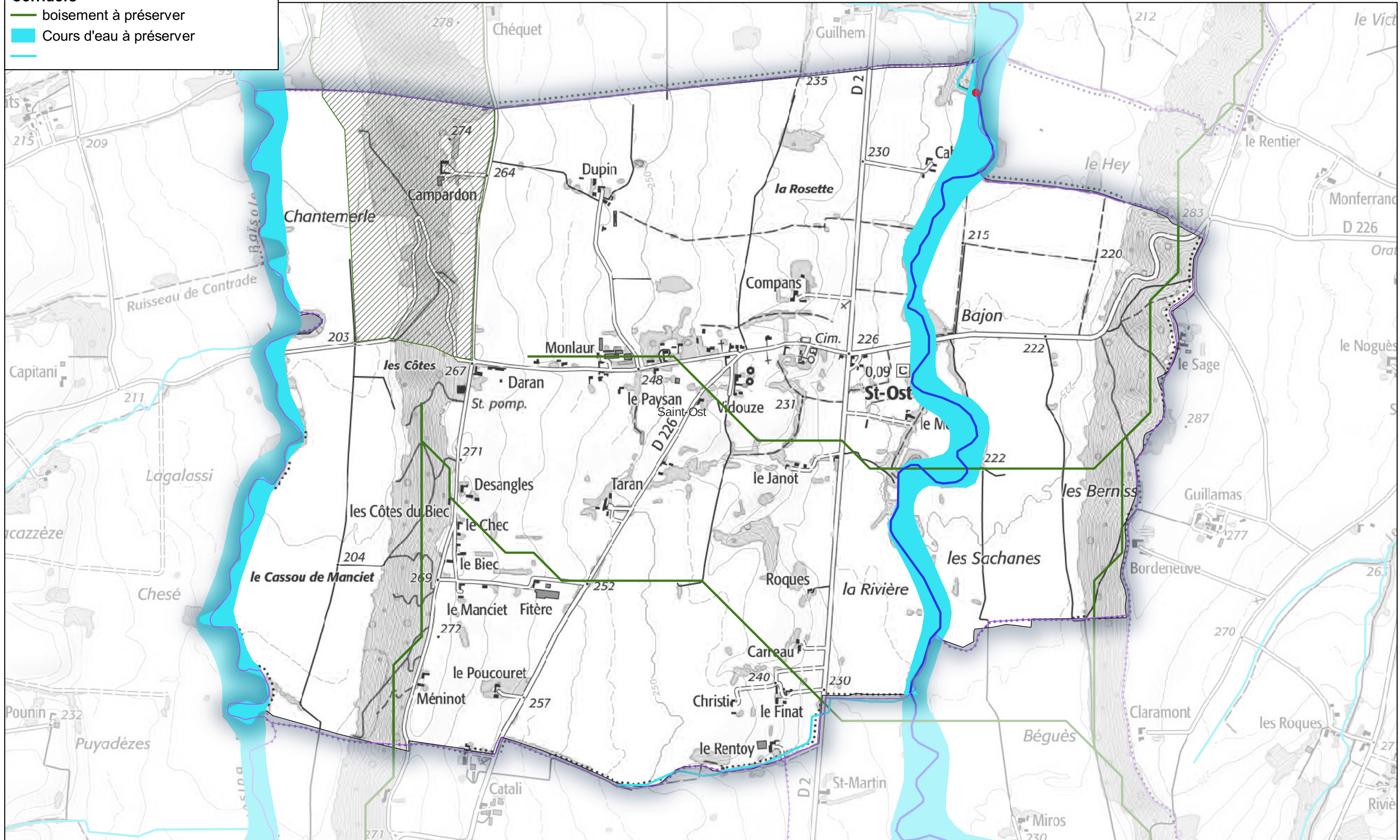
 Cours d'eau à préserver

Schéma Régional de Cohérence Ecologique

Communauté de Communes Astarac Arros en Gascogne

Commune de Saint-Ost



Légende

Corridors



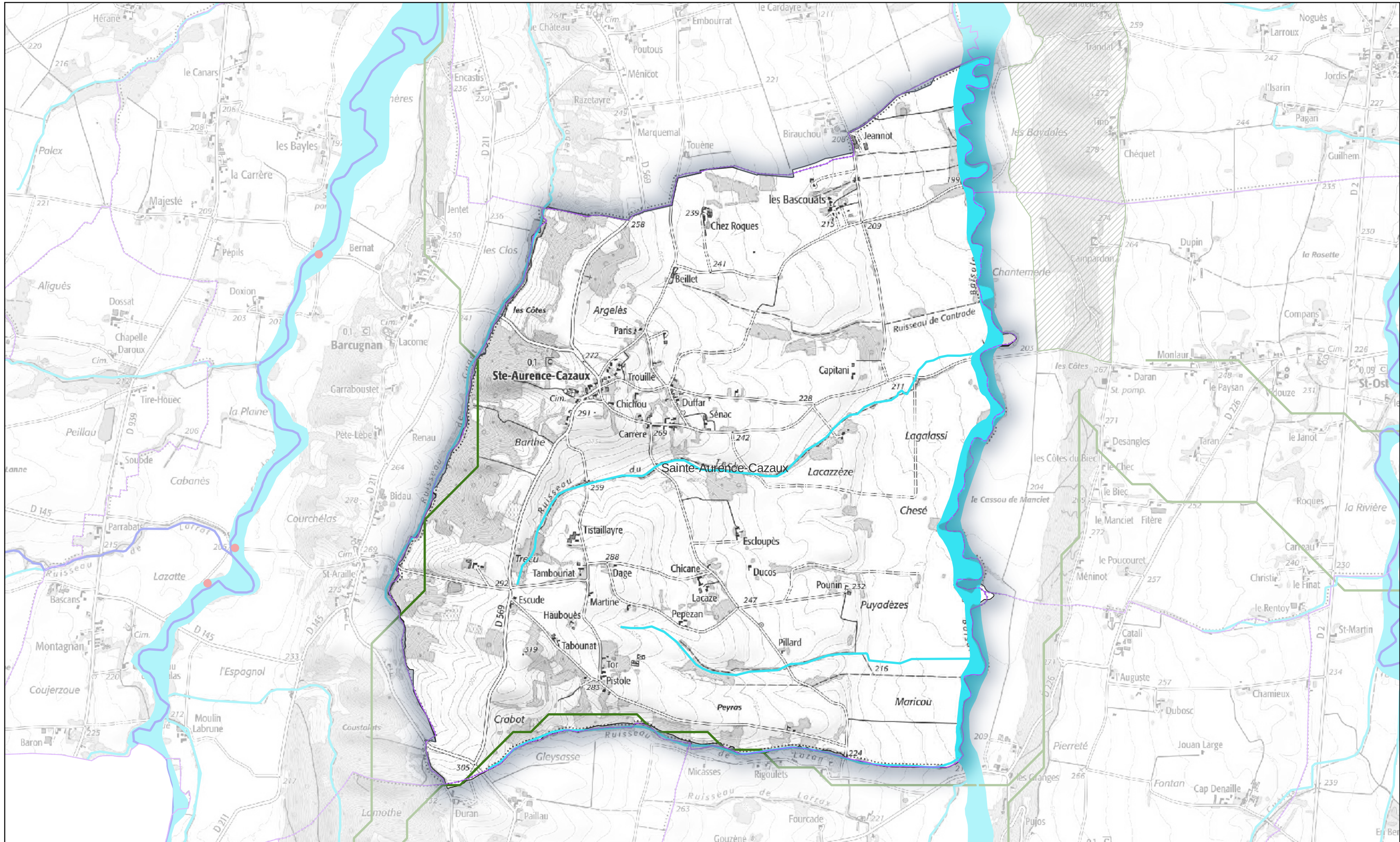
-  boisement à préserver
-  Cours d'eau à préserver

Schéma Régional de Cohérence Ecologique Communauté de Communes Astarac Arros en Gascogne


Commune de Sainte-Aurence-Cazaux




Légende


Réservoirs de biodiversité à préserver

 boisement

 cours d'eau

Corridors

 boisement à préserver

 Cours d'eau à préserver

Obstacles


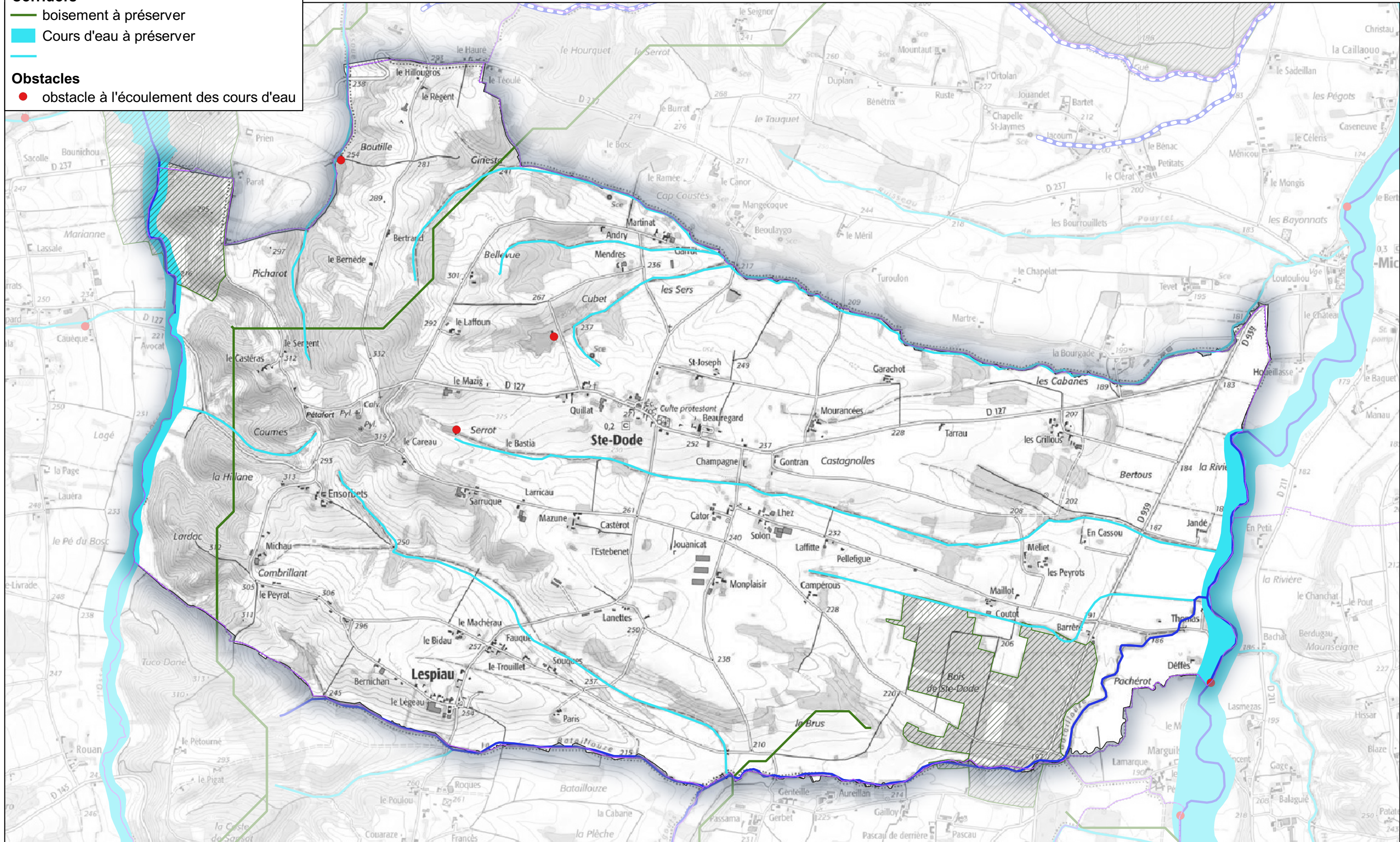
 obstacle à l'écoulement des cours d'eau

Schéma Régional de Cohérence Ecologique

Communauté de Communes Astarac Arros en Gascogne

Commune de Sainte-Dode

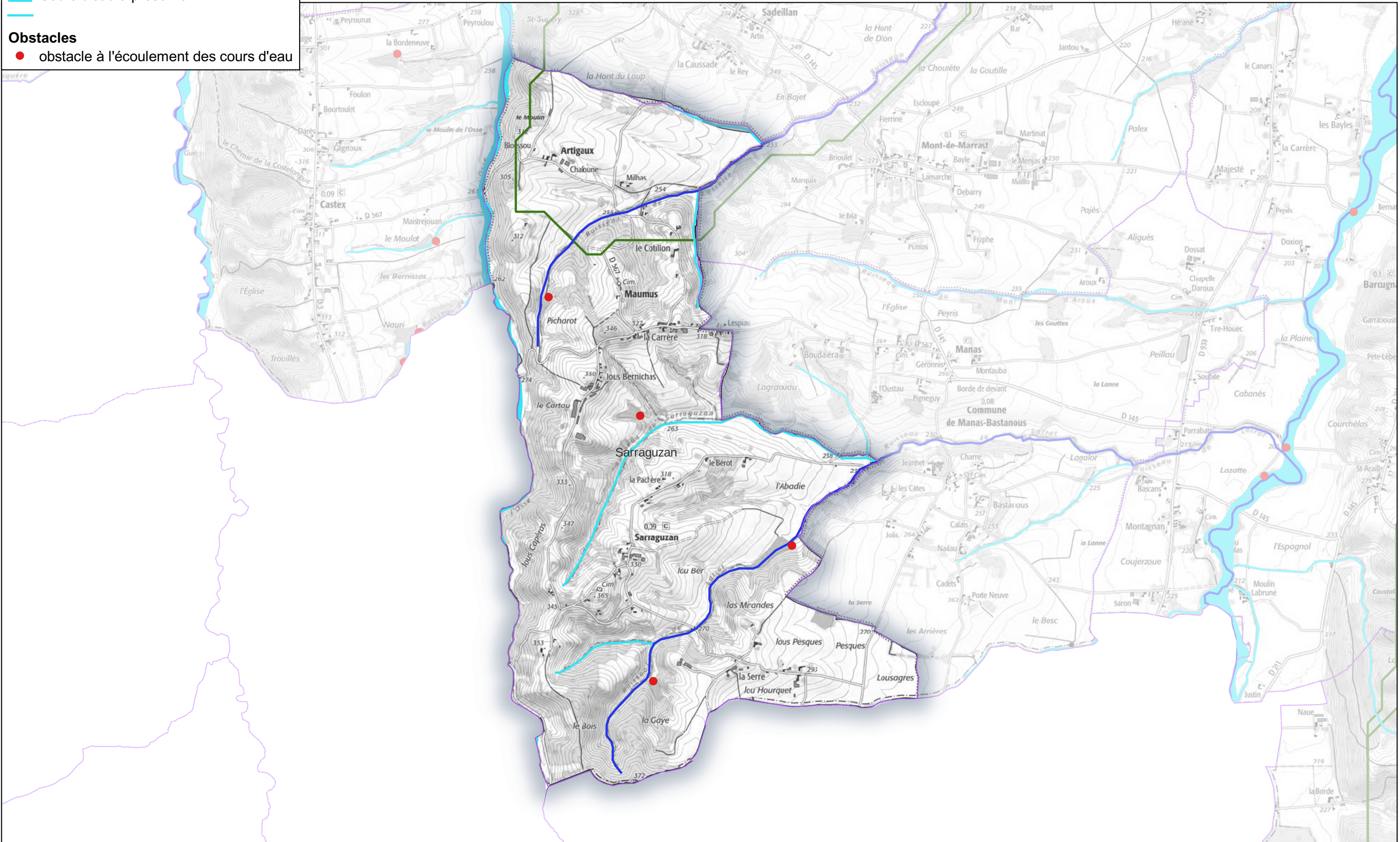


Légende

- cours d'eau
- Corridors**
 - boisement à préserver
 - Cours d'eau à préserver
- Obstacles**
 - obstacle à l'écoulement des cours d'eau


Schéma Régional de Cohérence Ecologique Communauté de Communes Astarac Arros en Gascogne


Commune de Sarraguzan



Légende

Réservoirs de biodiversité à préserver

 boisement

 cours d'eau


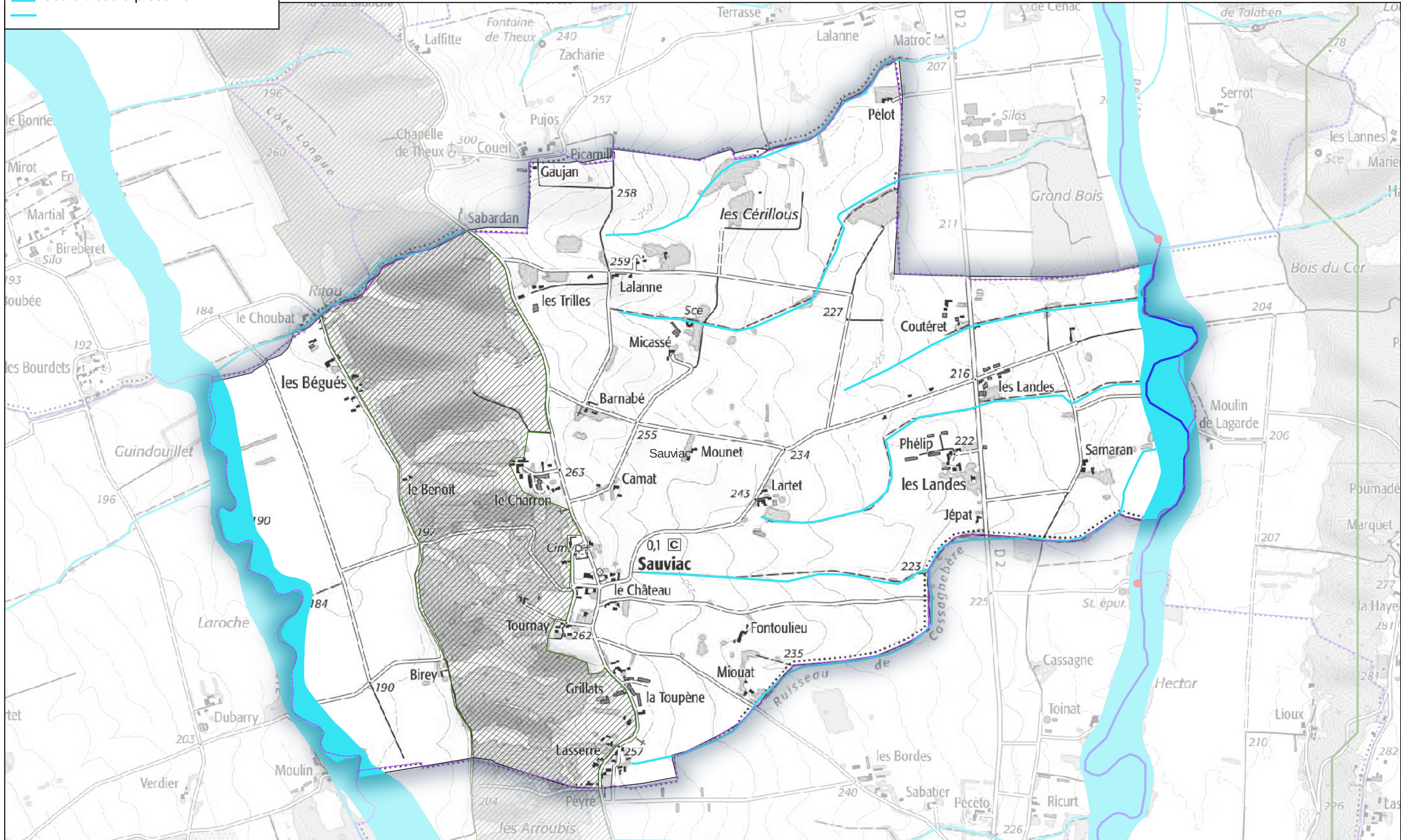
 Cours d'eau à préserver

Schéma Régional de Cohérence Ecologique

Communauté de Communes Astarac Arros en Gascogne

Commune de Sauviac





Légende

Réservoirs de biodiversité à préserver


 boisement

Réservoirs de biodiversité à remettre en état

 cours d'eau

 Cours d'eau à préserver

Obstacles

 obstacle à l'écoulement des cours d'eau


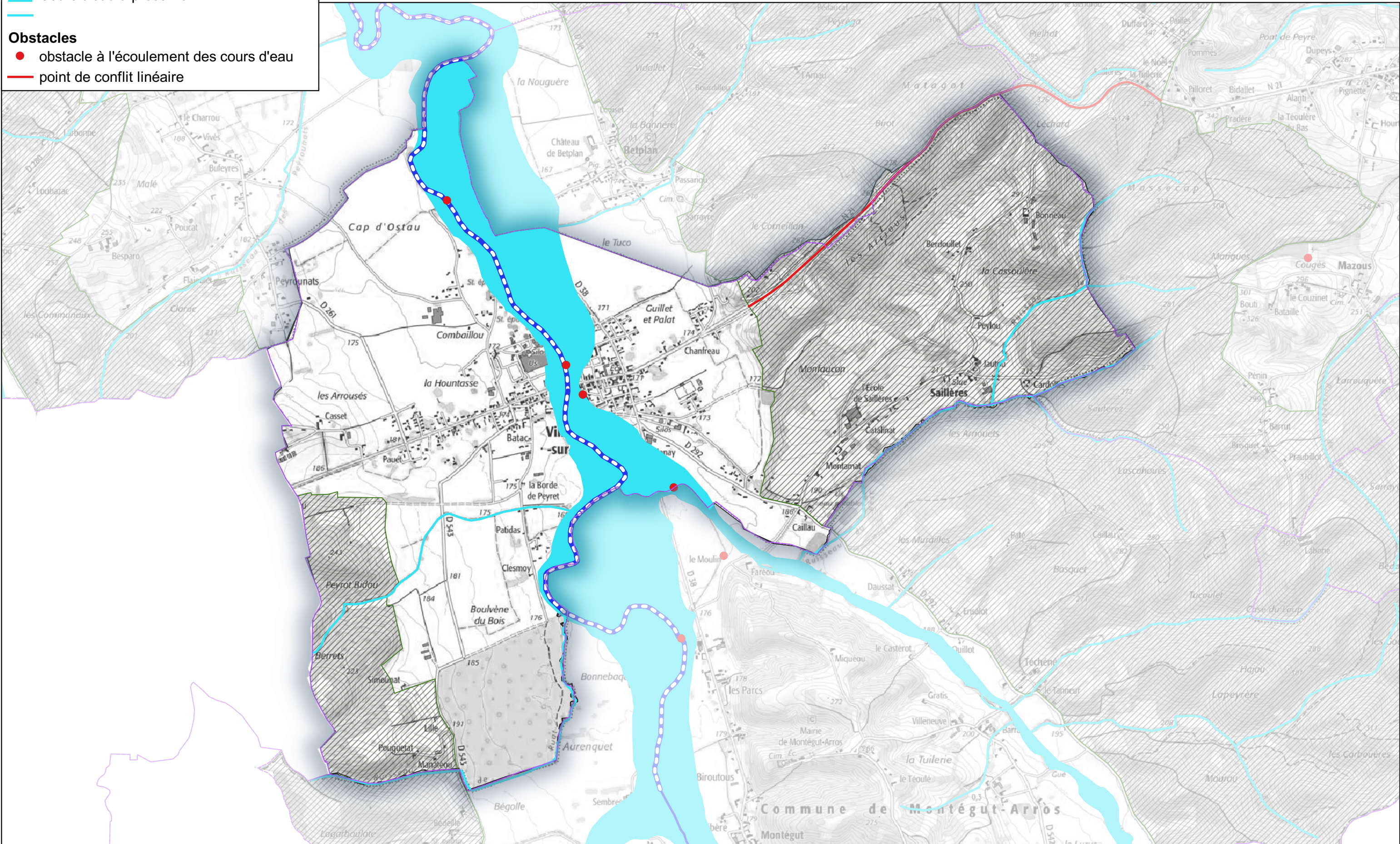
 point de conflit linéaire

Schéma Régional de Cohérence Ecologique

Communauté de Communes Astarac Arros en Gascogne


Commune de Villecomtal-sur-Arros




Légende


Réservoirs de biodiversité à préserver

 boisement

 cours d'eau

Corridors

 boisement à préserver

 Cours d'eau à préserver

Obstacles


 obstacle à l'écoulement des cours d'eau

Schéma Régional de Cohérence Ecologique

Communauté de Communes Astarac Arros en Gascogne

Commune de Viozan

