

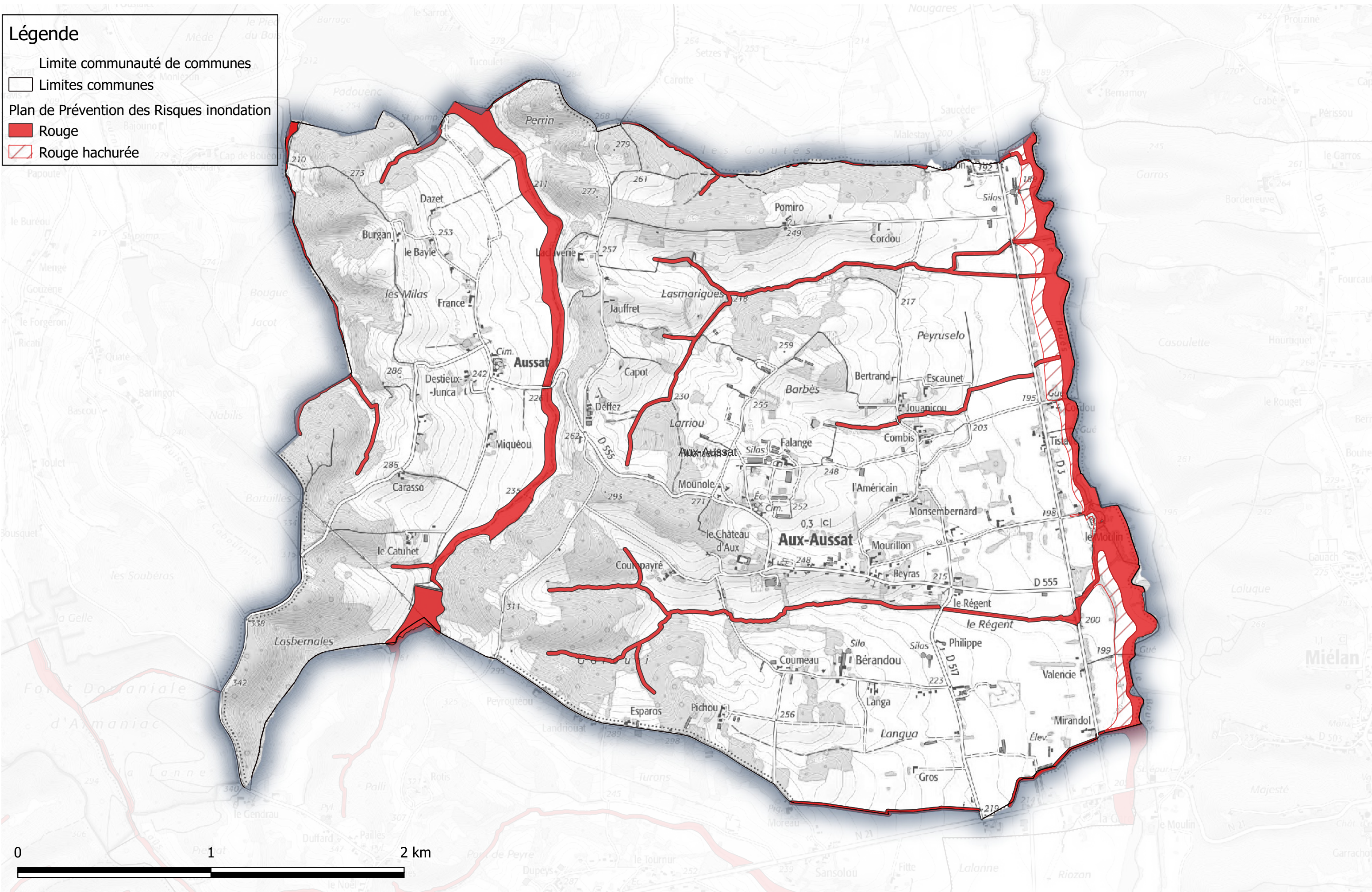
Carte des zones inondables

Communauté des communes Astarac Arros en Gascogne

Commune de Aux-Aussat

Légende

- Limite communauté de communes
- Limites communes
- Plan de Prévention des Risques inondation
 - Rouge
 - ▨ Rouge hachurée



Carte des zones inondables

Communauté des communes Astarac Arros en Gascogne

Commune de Barcugnan

Légende

Limite communauté de communes

Limites communes

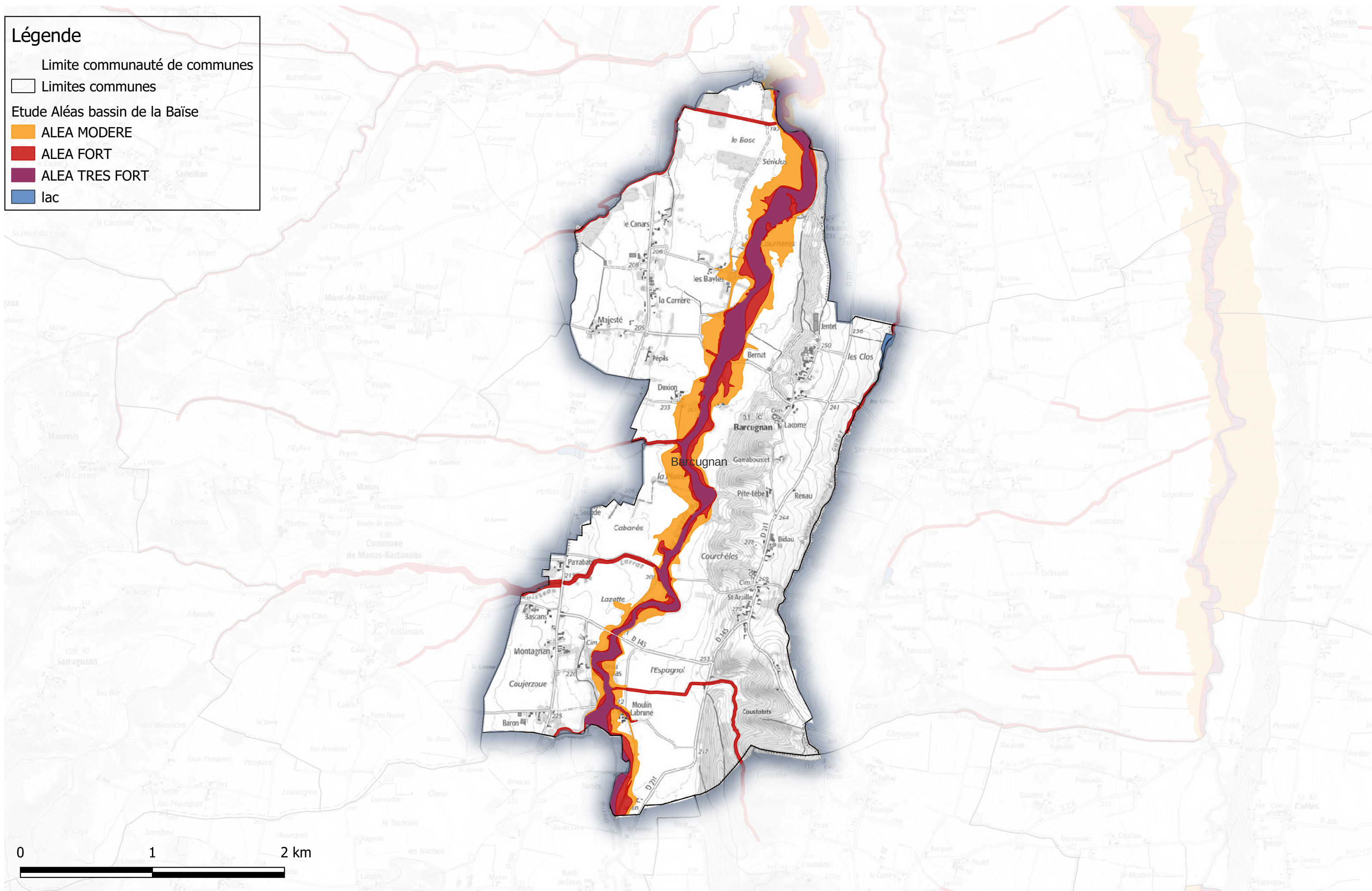
Etude Aléas bassin de la Baïse

ALEA MODERE

ALEA FORT

ALEA TRES FORT

lac



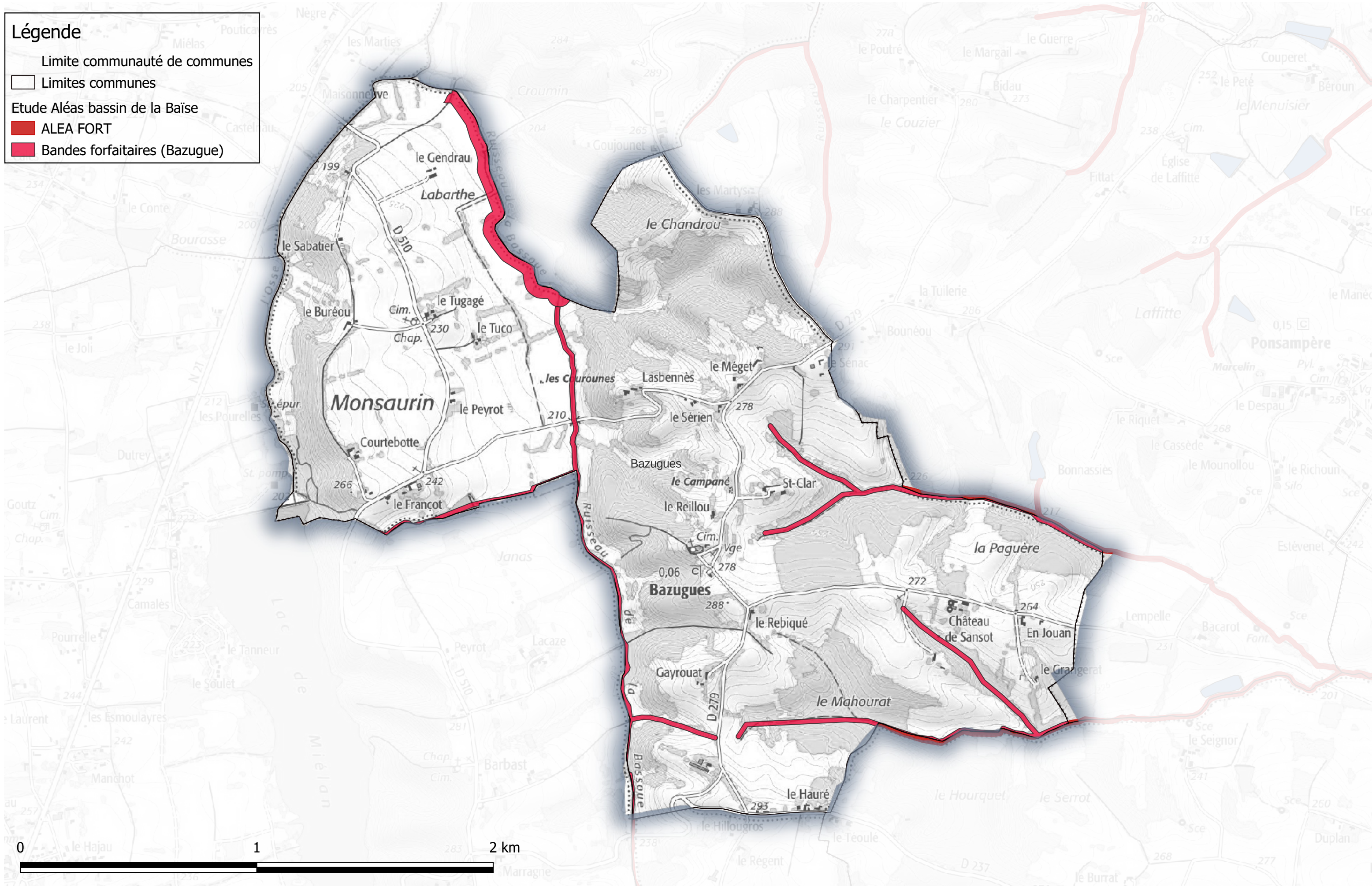
Carte des zones inondables

Communauté des communes Astarac Arros en Gascogne

Commune de Bazugues

Légende

- Limite communauté de communes
- Limites communes
- Etude Aléas bassin de la Baïse
- ALEA FORT
- Bandes forfaitaires (Bazugue)



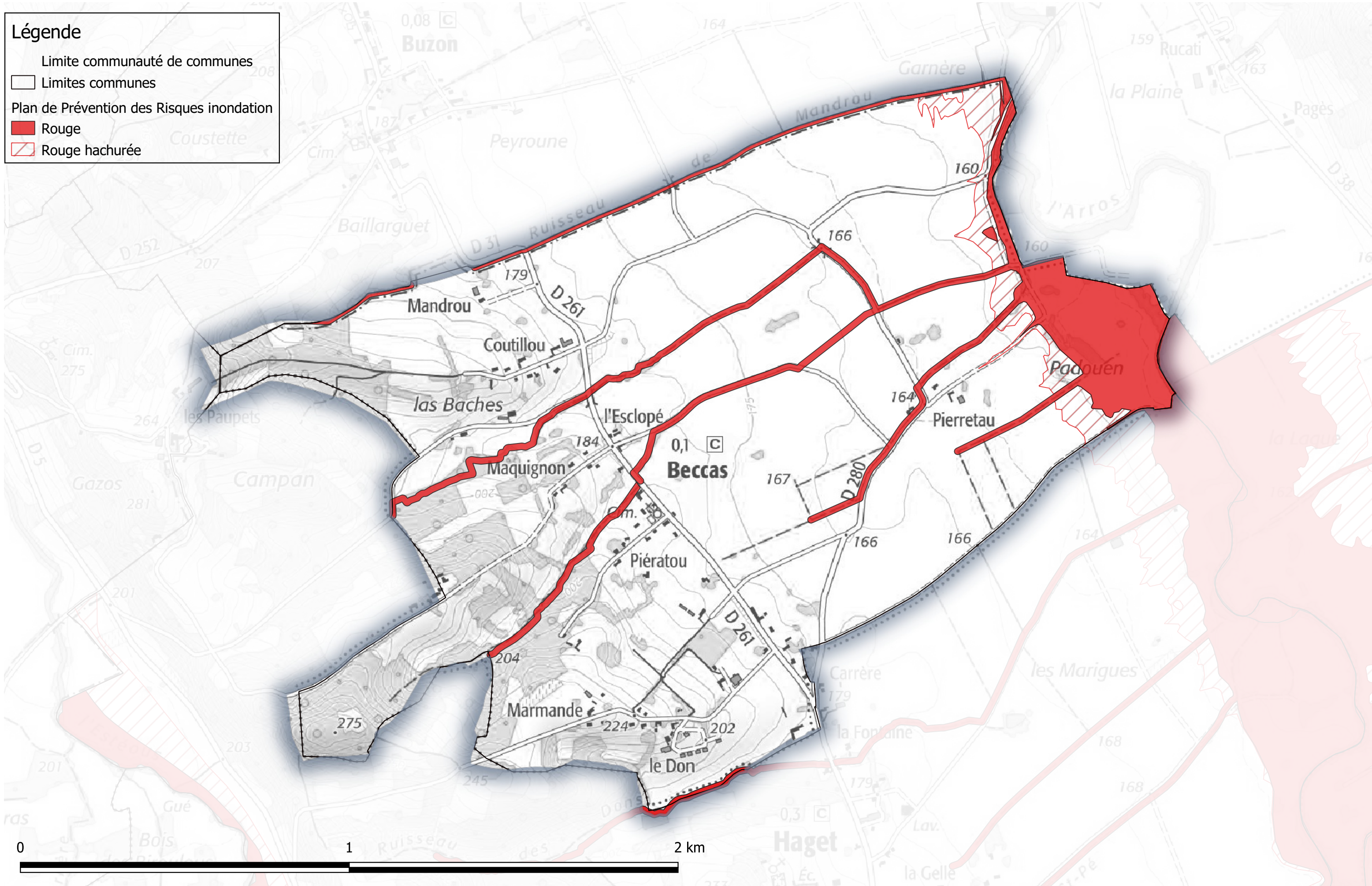
Carte des zones inondables

Communauté des communes Astarac Arros en Gascogne

Commune de Beccas

Légende

- Limite communauté de communes
- Limites communes
- Plan de Prévention des Risques inondation
 - Rouge
 - ▨ Rouge hachurée



Carte des zones inondables Communauté des communes Astarac Arros en Gascogne

Commune de Belloc-Saint-Clamens

Légende

Limite communauté de communes

Limites communes

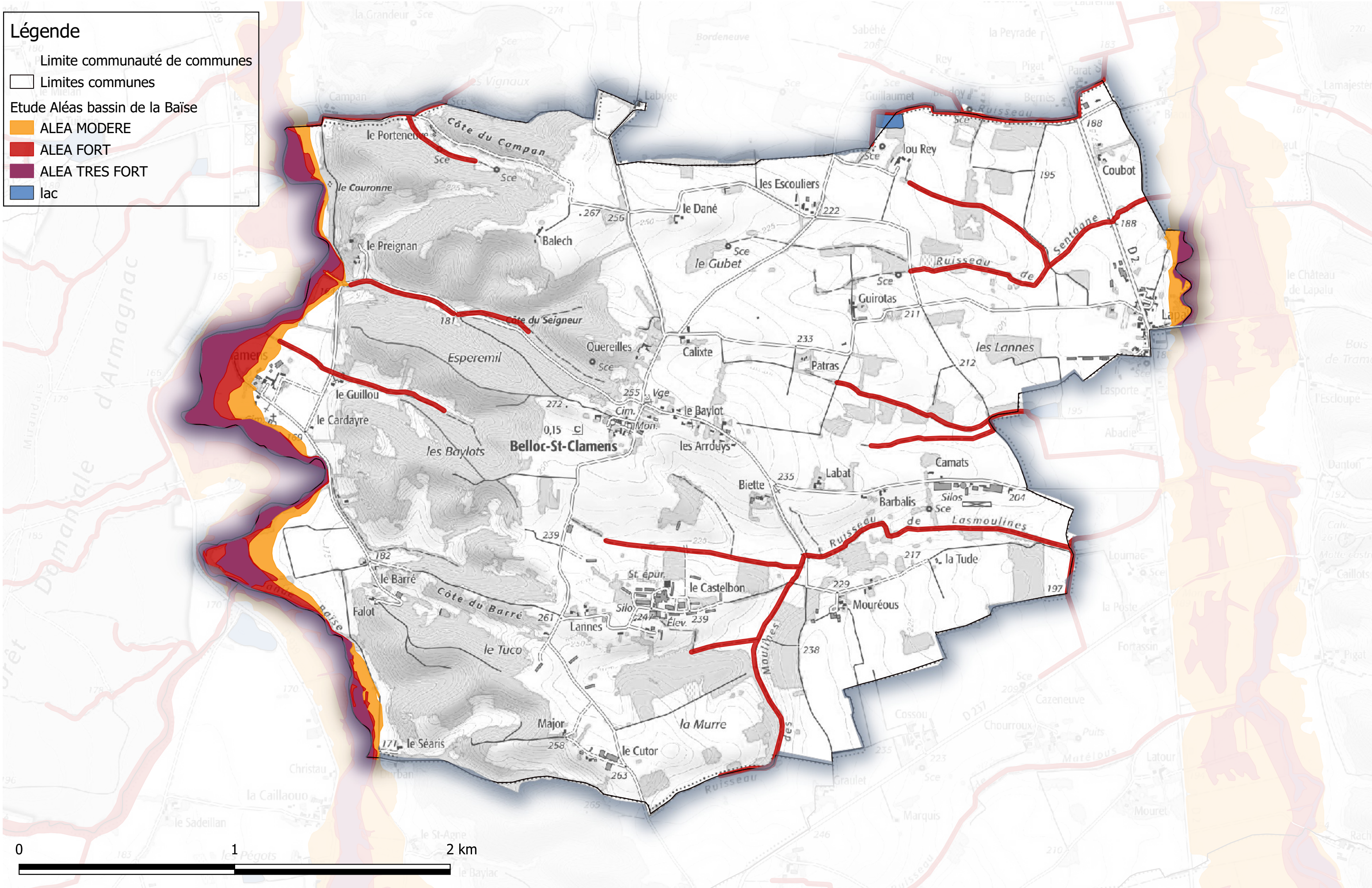
Etude Aléas bassin de la Baise

ALEA MODERE

ALEA FORT

ALEA TRES FORT

lac



Carte des zones inondables

Communauté des communes Astarac Arros en Gascogne

Commune de Berdoues

Légende

Limite communauté de communes

Limites communes

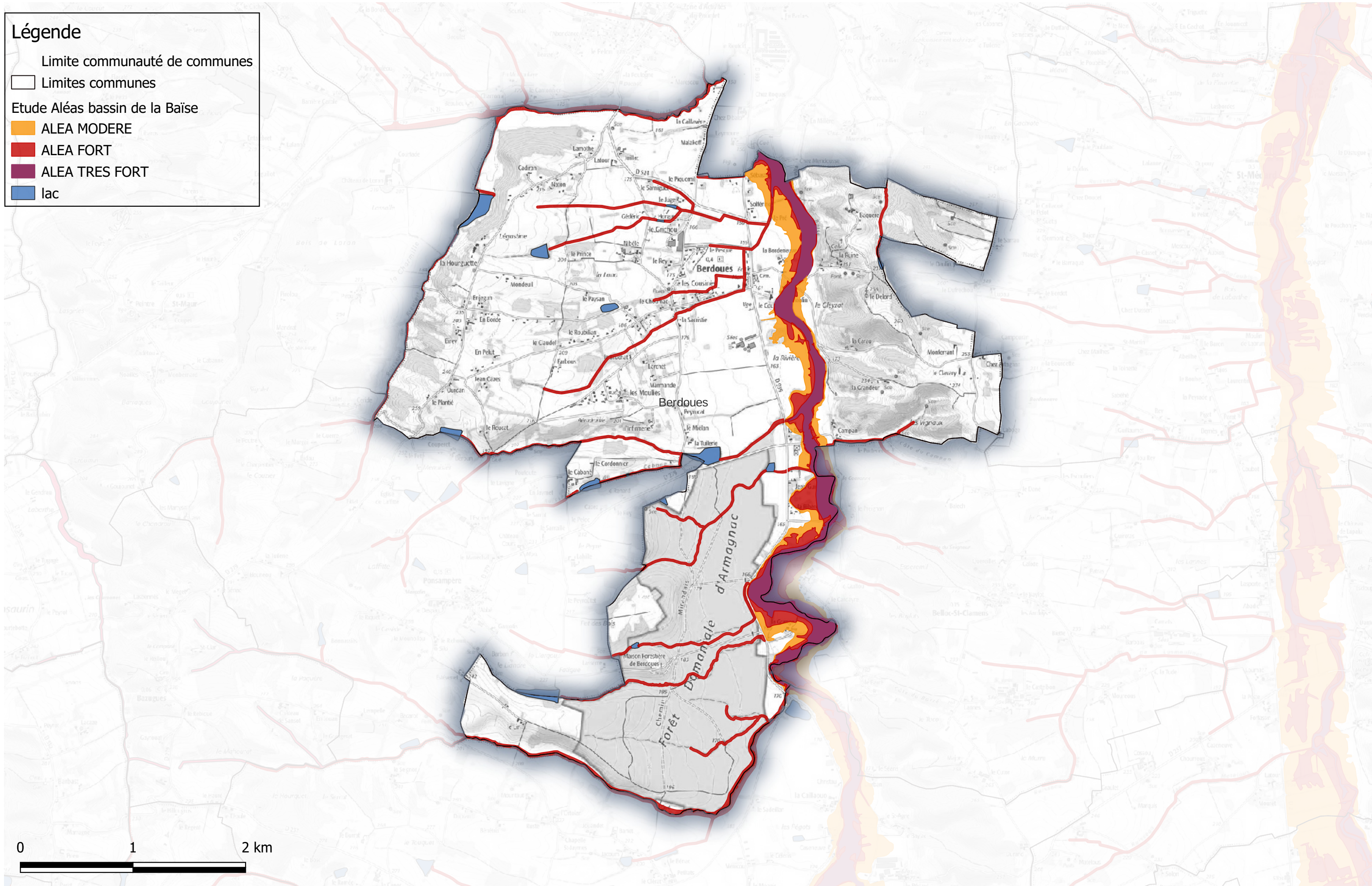
Etude Aléas bassin de la Baïse

ALEA MODERE

ALEA FORT

ALEA TRES FORT

lac



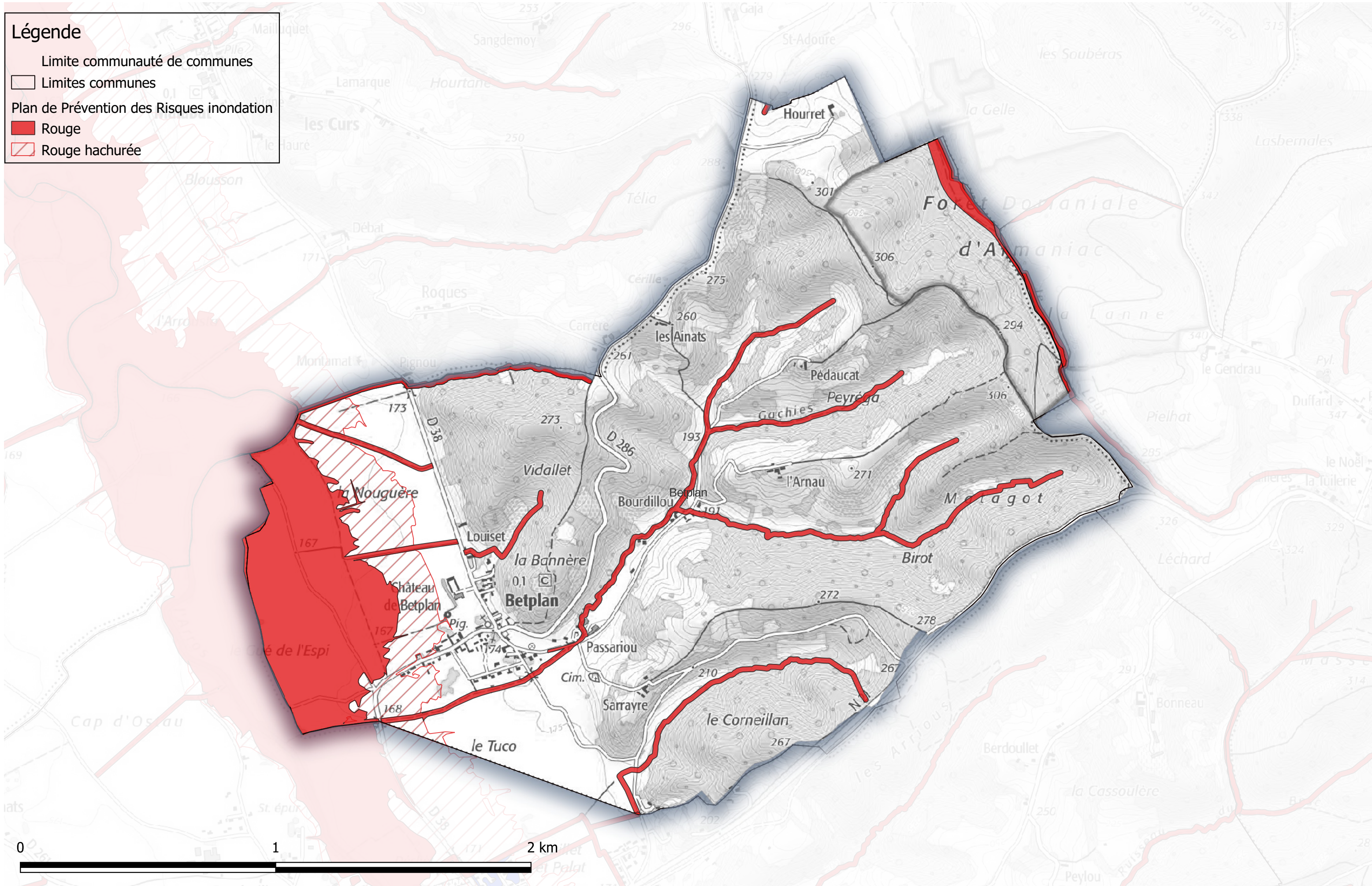
Carte des zones inondables

Communauté des communes Astarac Arros en Gascogne

Commune de Betplan

Légende

- Limite communauté de communes
- Limites communes
- Plan de Prévention des Risques inondation
 - Rouge
 - Rouge hachurée



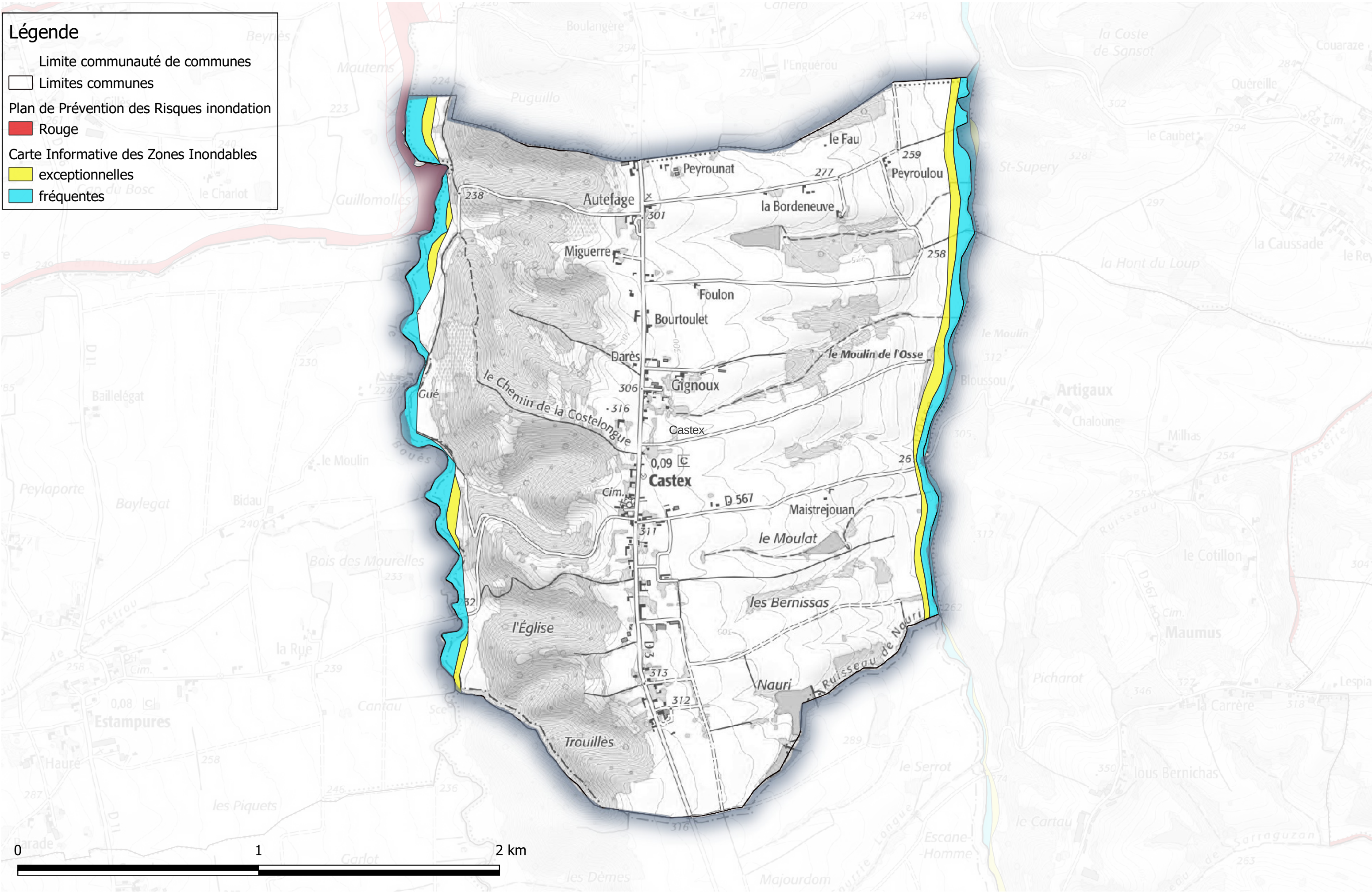
Carte des zones inondables

Communauté des communes Astarac Arros en Gascogne

Commune de Castex

Légende

- Limite communauté de communes
- Limites communes
- Plan de Prévention des Risques inondation
 - Rouge
- Carte Informative des Zones Inondables
 - exceptionnelles
 - fréquentes

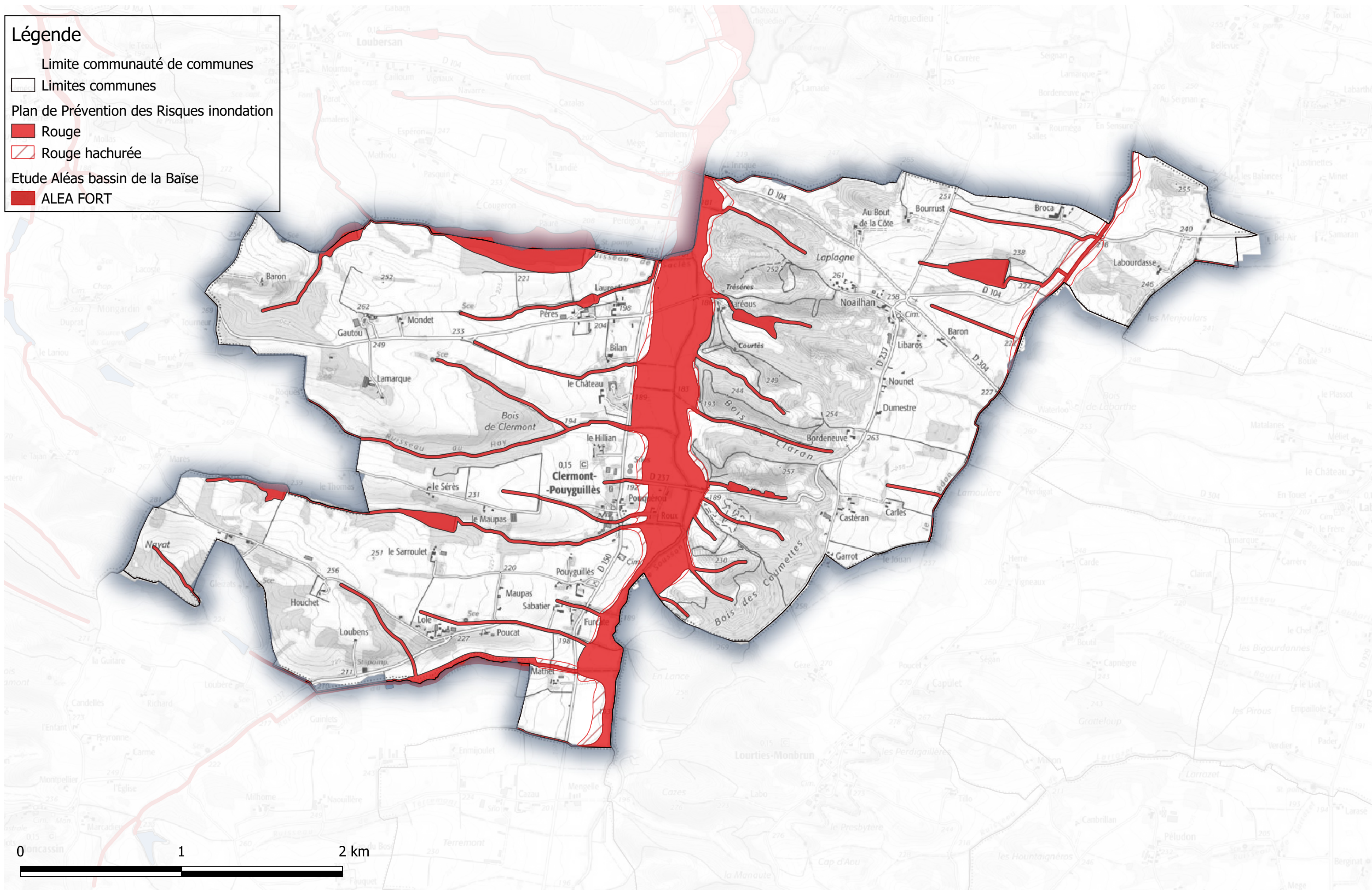


Carte des zones inondables Communauté des communes Astarac Arros en Gascogne

Commune de Clermont-
Pouyguillès

Légende

- Limite communauté de communes
- Limites communes
- Plan de Prévention des Risques inondation
 - Rouge
 - ▨ Rouge hachurée
- Etude Aléas bassin de la Baïse
 - ALEA FORT



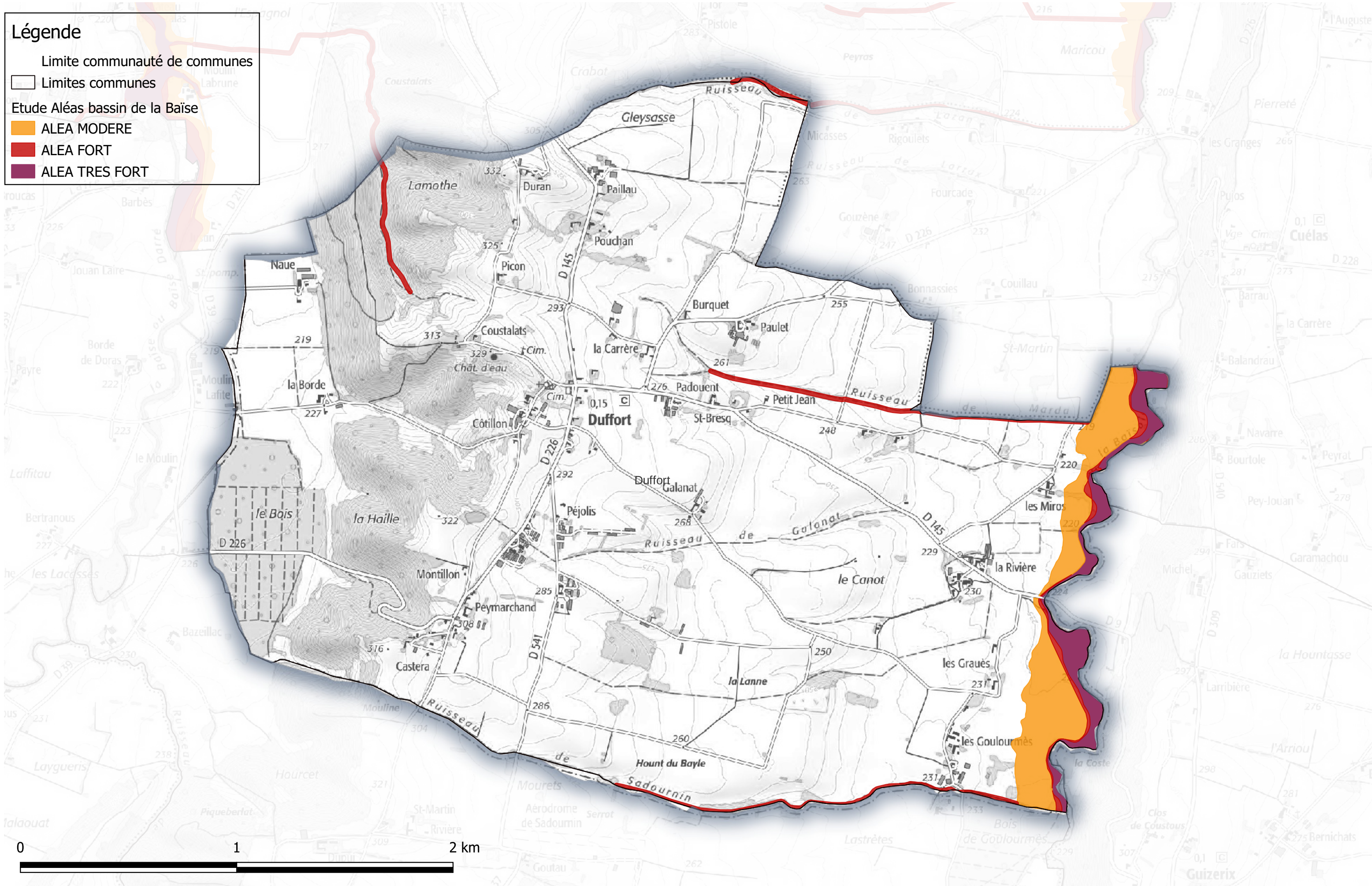
Carte des zones inondables

Communauté des communes Astarac Arros en Gascogne

Commune de Duffort

Légende

- Limite communauté de communes
- Limites communes
- Etude Aléas bassin de la Baïse
- ALEA MODERE
- ALEA FORT
- ALEA TRES FORT



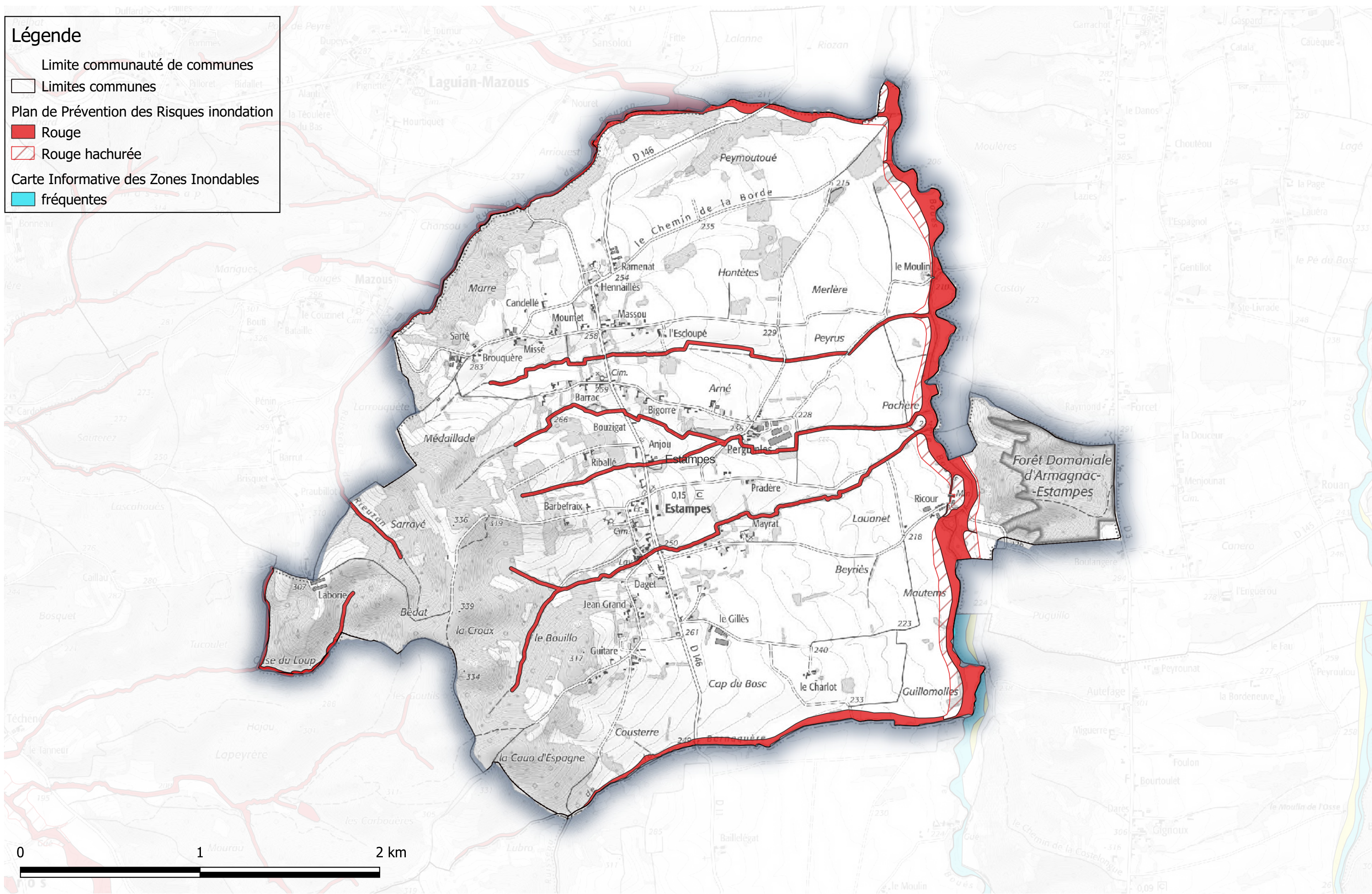
Carte des zones inondables

Communauté des communes Astarac Arros en Gascogne

Commune de Estampes

Légende

- Limite communauté de communes
- Limites communes
- Plan de Prévention des Risques inondation
 - Rouge
 - Rouge hachurée
- Carte Informative des Zones Inondables
 - fréquentes



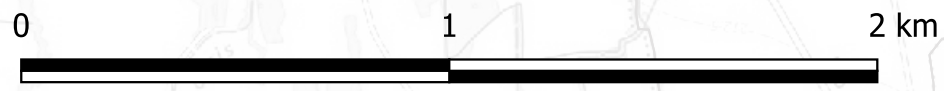
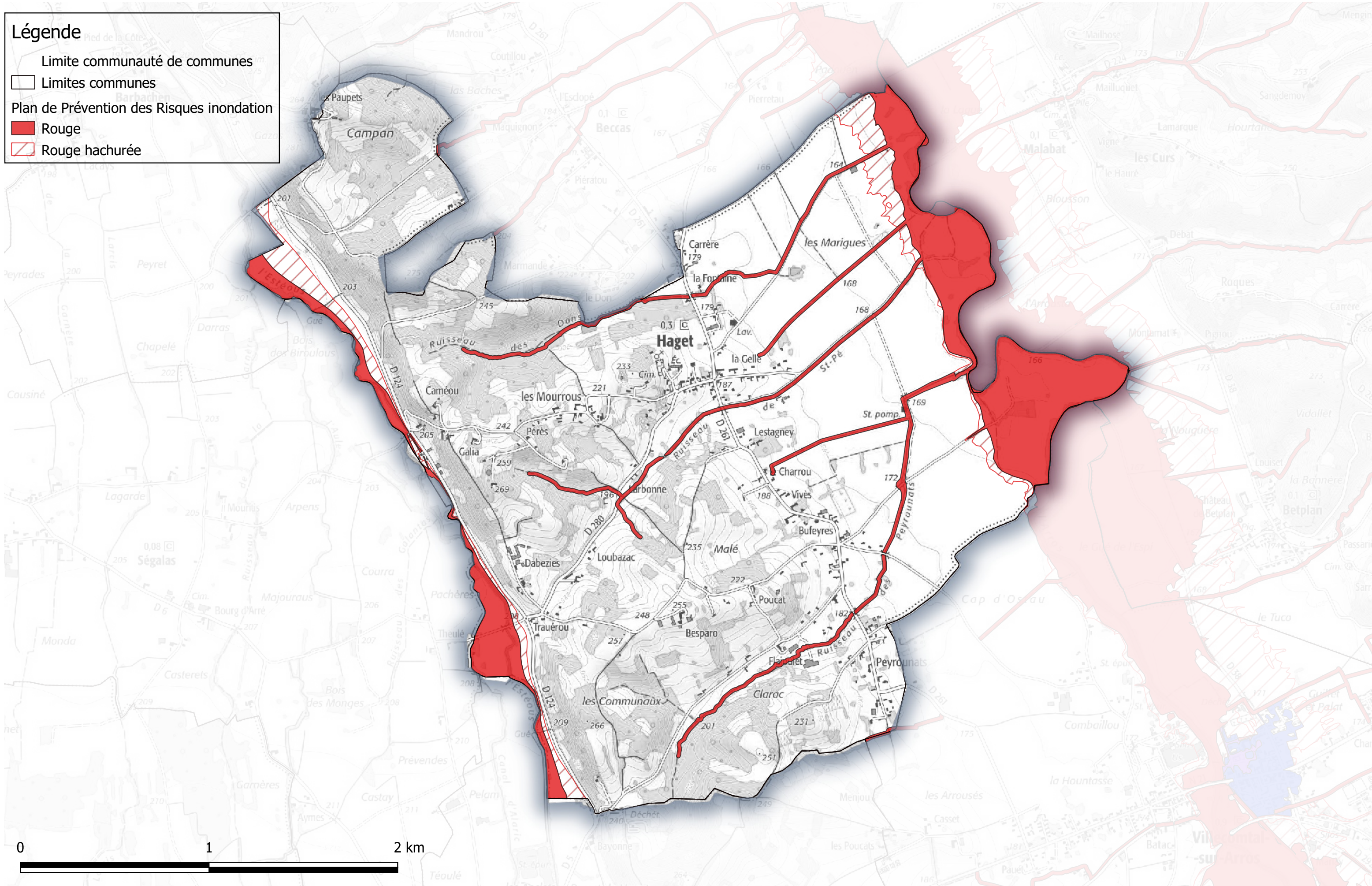
Carte des zones inondables

Communauté des communes Astarac Arros en Gascogne

Commune de Haget

Légende

- Limite communauté de communes
- Limites communes
- Plan de Prévention des Risques inondation
 - Rouge
 - ▨ Rouge hachurée



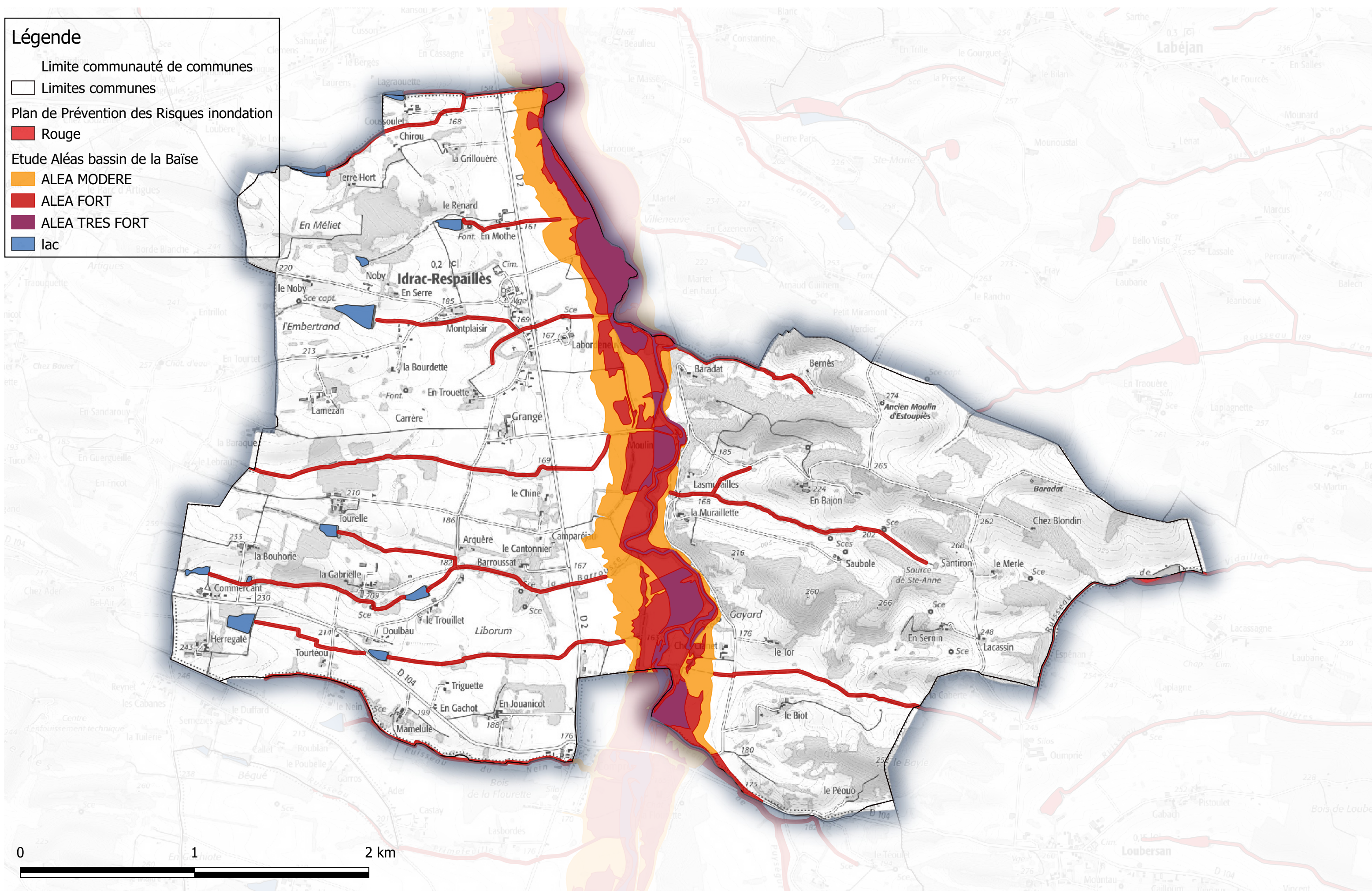
Carte des zones inondables

Communauté des communes Astarac Arros en Gascogne

Commune de Idrac-Respailès

Légende

- Limite communauté de communes
- Limites communes
- Plan de Prévention des Risques inondation
 - Rouge
- Etude Aléas bassin de la Baise
 - ALEA MODERE
 - ALEA FORT
 - ALEA TRES FORT
 - lac



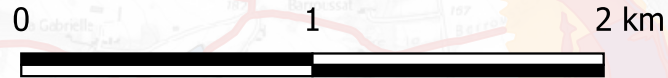
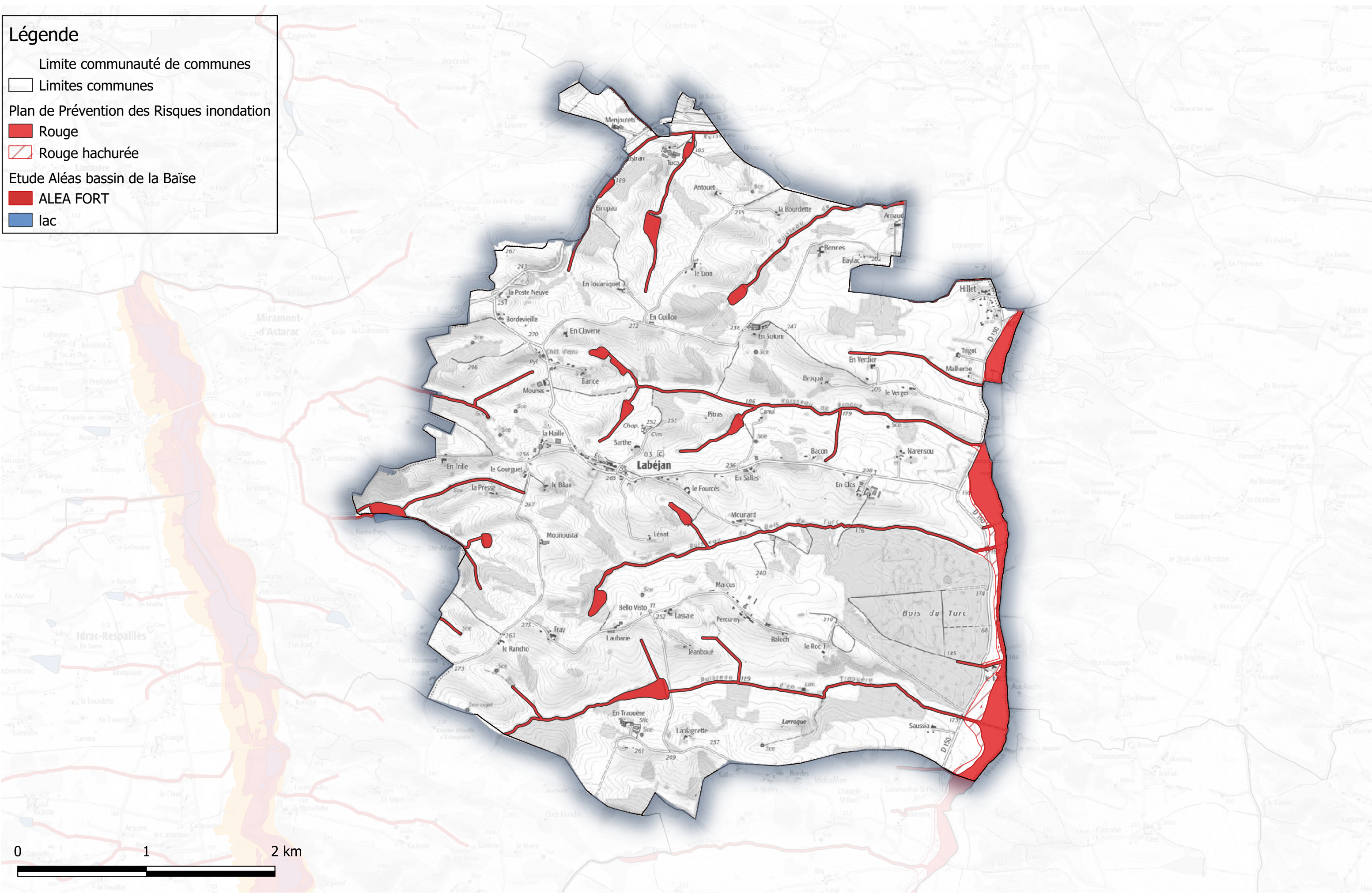
Carte des zones inondables

Communauté des communes Astarac Arros en Gascogne

Commune de Labéjan

Légende

- Limite communauté de communes
- Limites communes
- Plan de Prévention des Risques inondation
 - Rouge
 - Rouge hachurée
- Etude Aléas bassin de la Baïse
 - ALEA FORT
 - lac



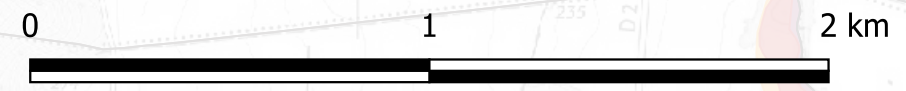
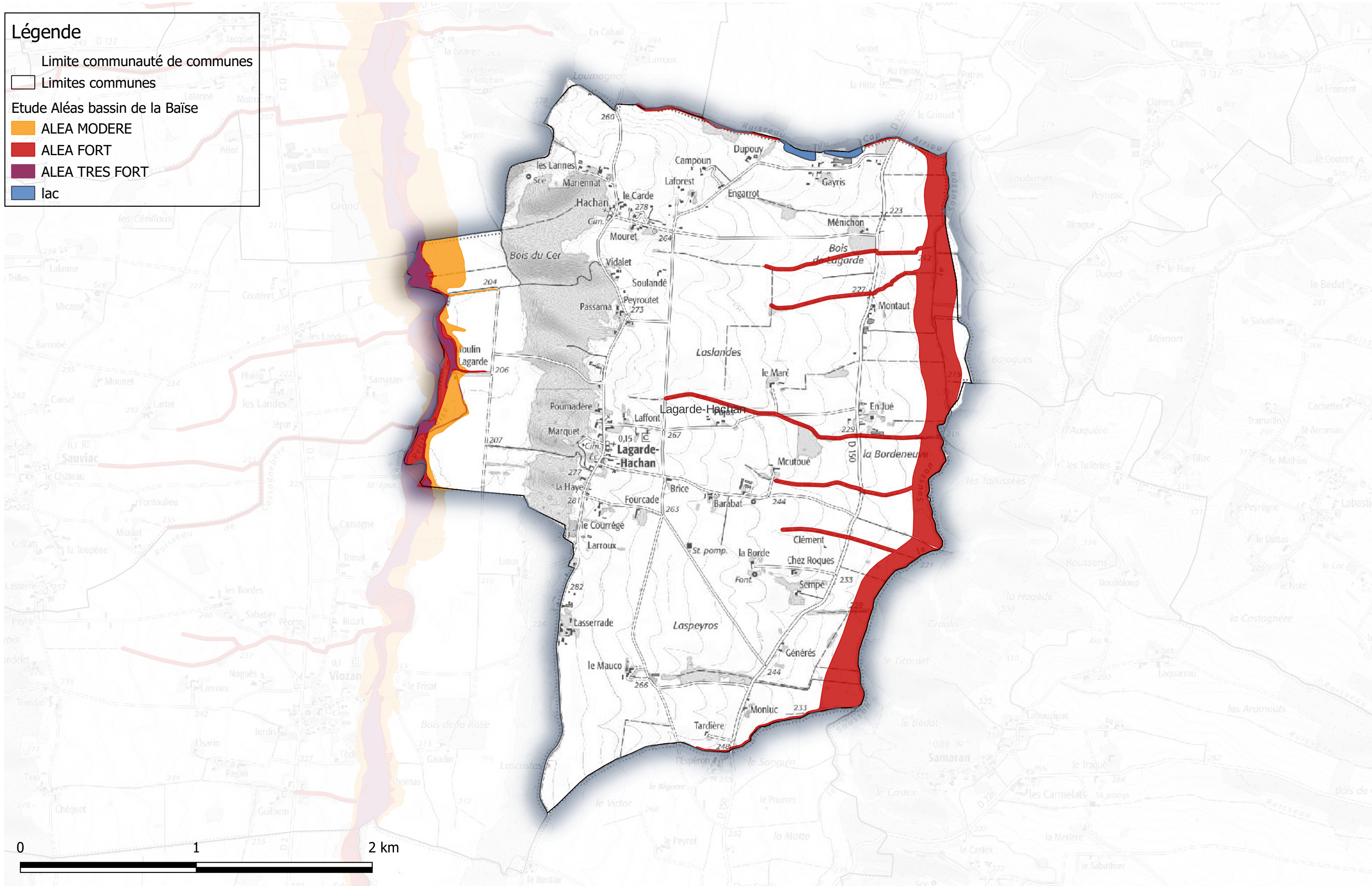
Carte des zones inondables

Communauté des communes Astarac Arros en Gascogne

Commune de Lagarde-Hachan

Légende

- Limite communauté de communes
- Limites communes
- Etude Aléas bassin de la Baïse
- ALEA MODERE
- ALEA FORT
- ALEA TRES FORT
- lac



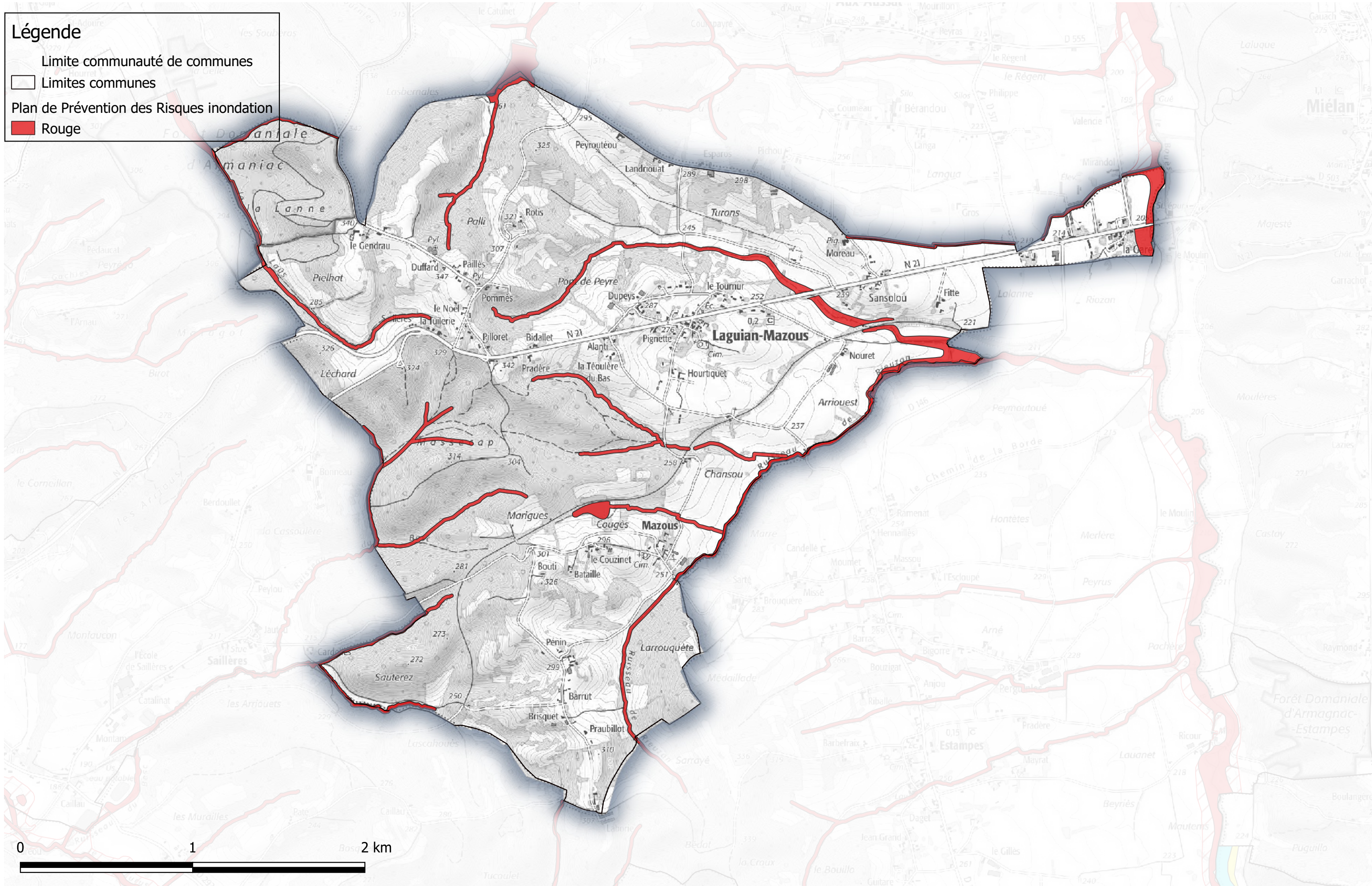
Carte des zones inondables

Communauté des communes Astarac Arros en Gascogne

Commune de Laguian-Mazous

Légende

- Limite communauté de communes
- Limites communes
- Plan de Prévention des Risques inondation
- Rouge

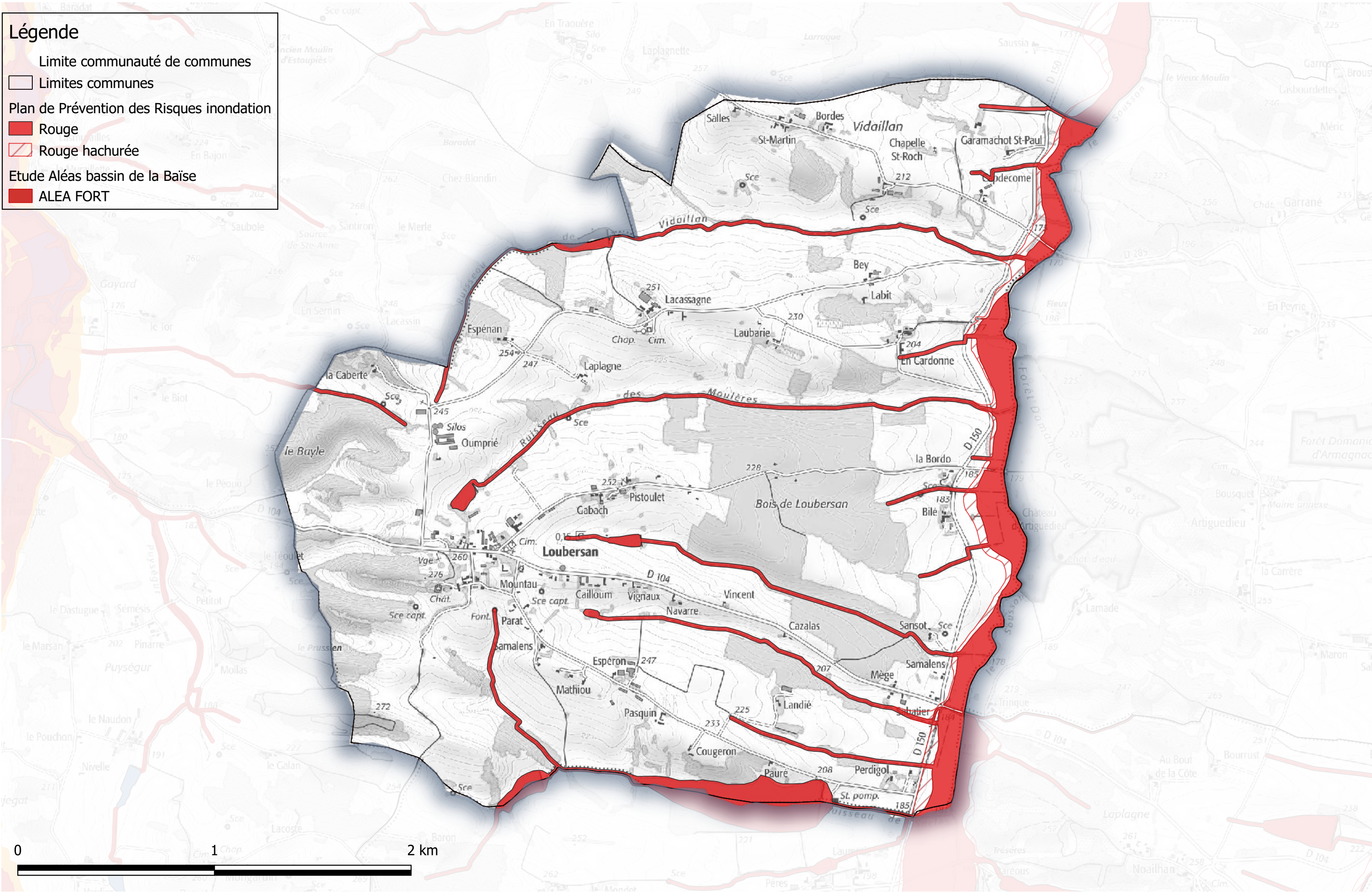


Carte des zones inondables

Communauté des communes Astarac Arros en Gascogne

Commune de Loubersan

- Légende**
- Limite communauté de communes
 - Limites communes
 - Plan de Prévention des Risques inondation
 - Rouge
 - ▨ Rouge hachurée
 - Etude Aléas bassin de la Baïse
 - ALEA FORT



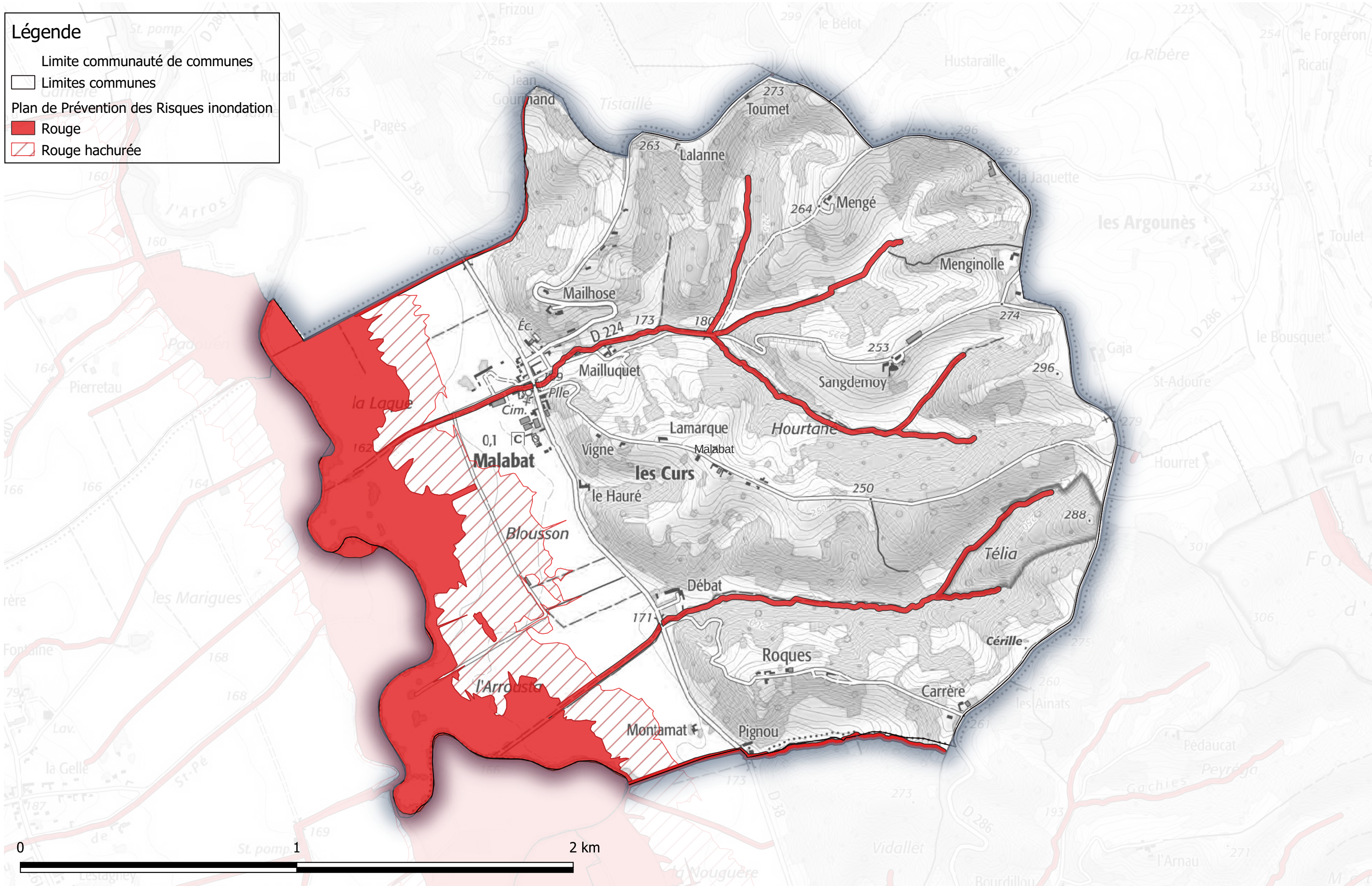
Carte des zones inondables

Communauté des communes Astarac Arros en Gascogne

Commune de Malabat

Légende

- Limite communauté de communes
- Limites communes
- Plan de Prévention des Risques inondation
 - Rouge
 - ▨ Rouge hachurée



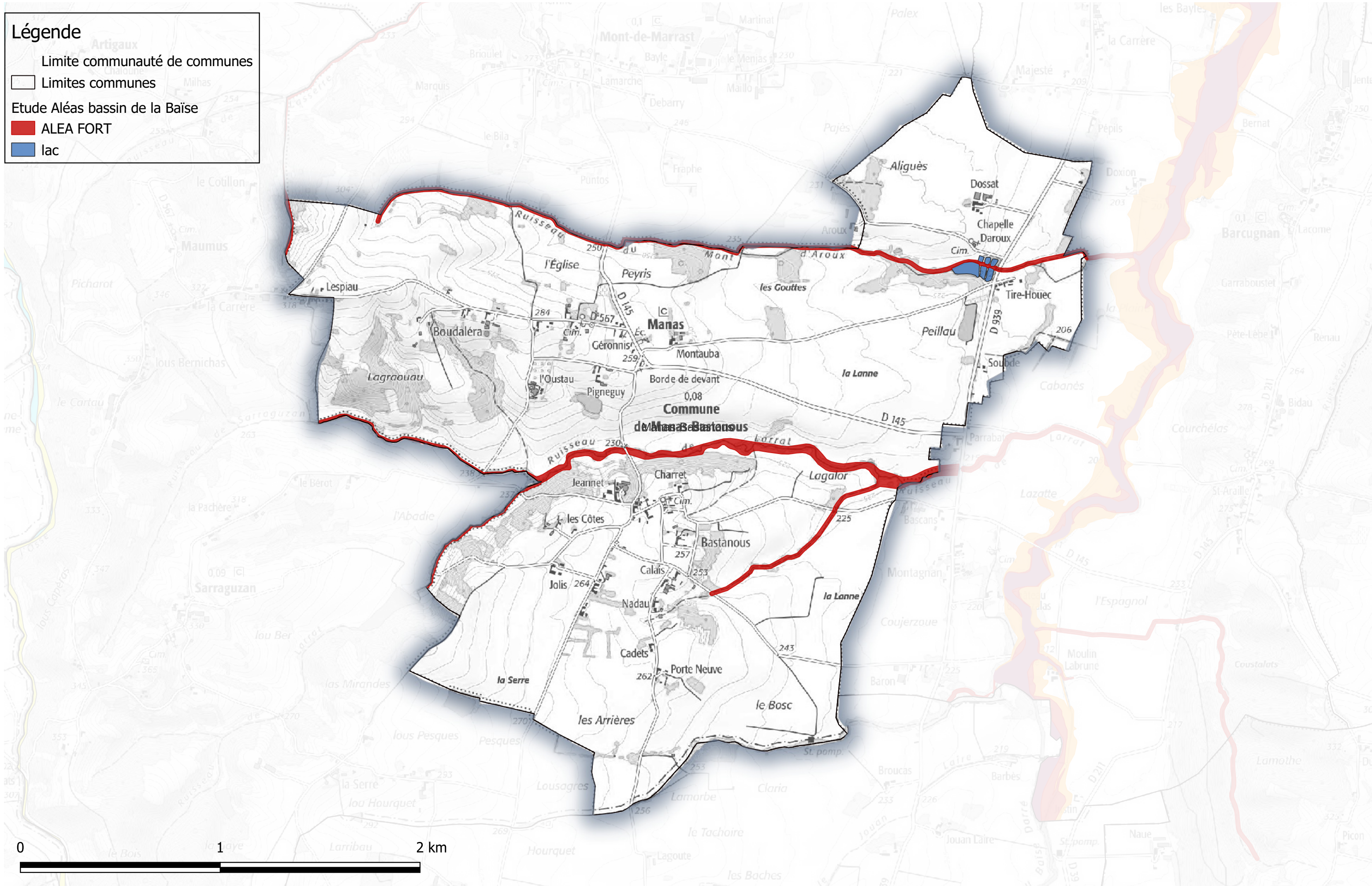
Carte des zones inondables

Communauté des communes Astarac Arros en Gascogne

Commune de Manas-Bastanous

Légende

- Limite communauté de communes
- Limites communes
- Etude Aléas bassin de la Baïse
- ALEA FORT
- lac



Carte des zones inondables

Communauté des communes Astarac Arros en Gascogne

Commune de Miramont-d'Astarac

Légende

Limite communauté de communes

Limites communes

Plan de Prévention des Risques inondation

Rouge

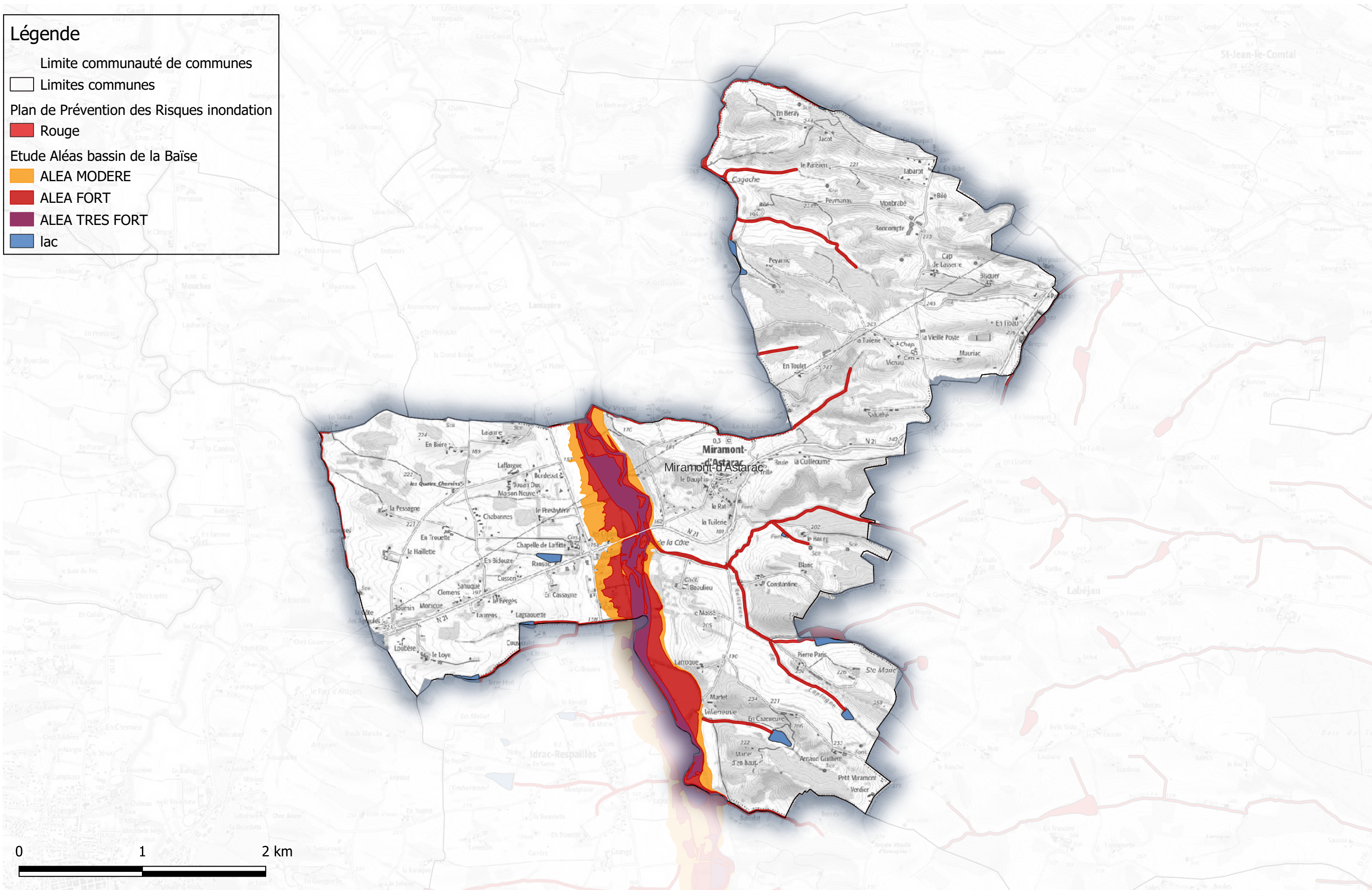
Etude Aléas bassin de la Baise

ALEA MODERE

ALEA FORT

ALEA TRES FORT

lac



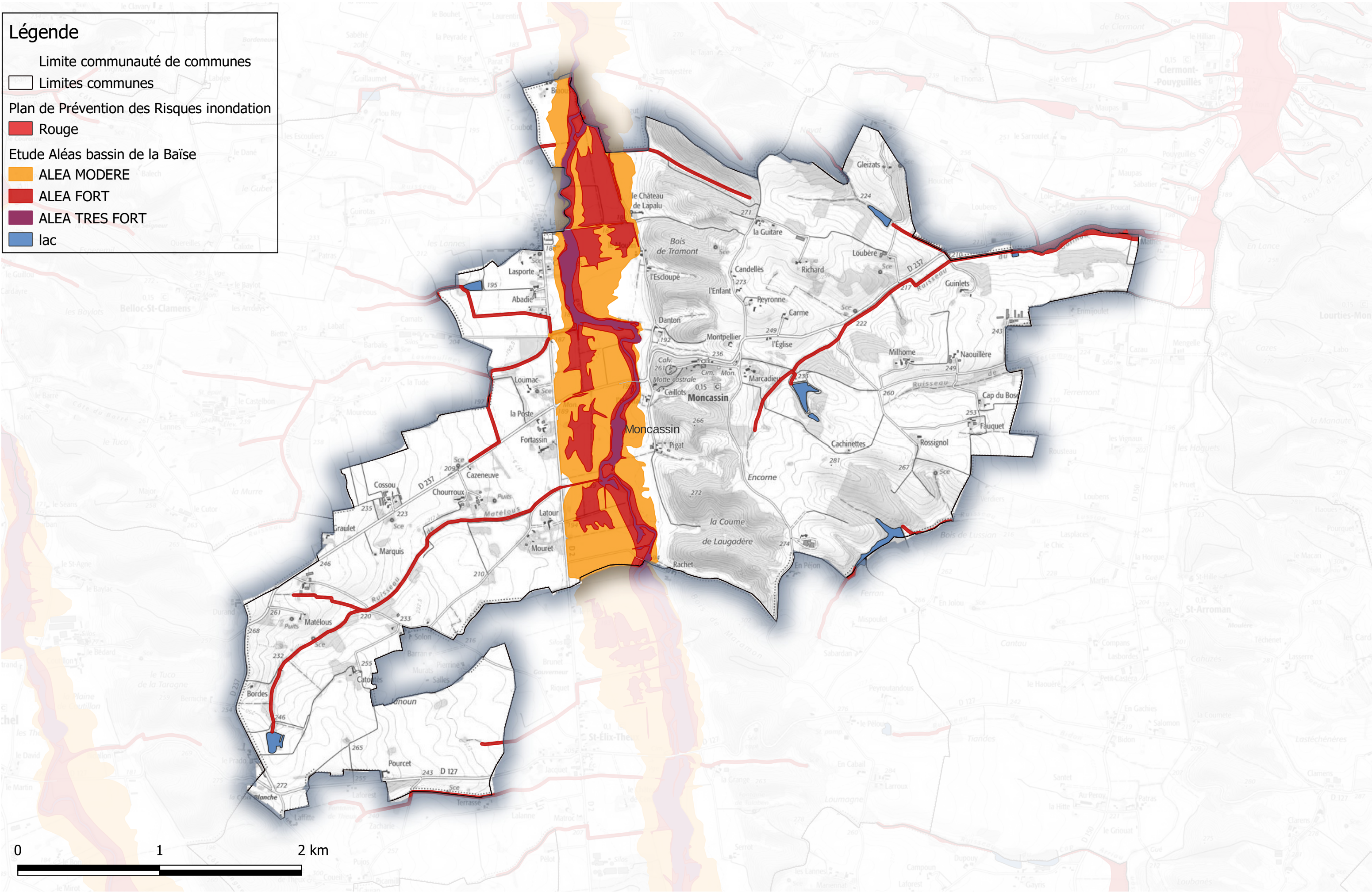
Carte des zones inondables

Communauté des communes Astarac Arros en Gascogne

Commune de Moncassin

Légende

- Limite communauté de communes
- Limites communes
- Plan de Prévention des Risques inondation
 - Rouge
- Etude Aléas bassin de la Baïse
 - ALEA MODERE
 - ALEA FORT
 - ALEA TRES FORT
- lac



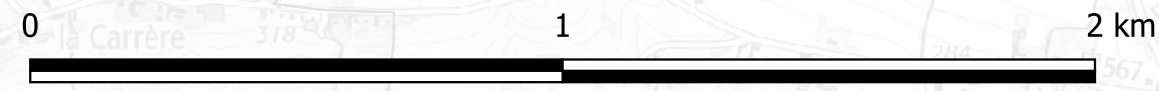
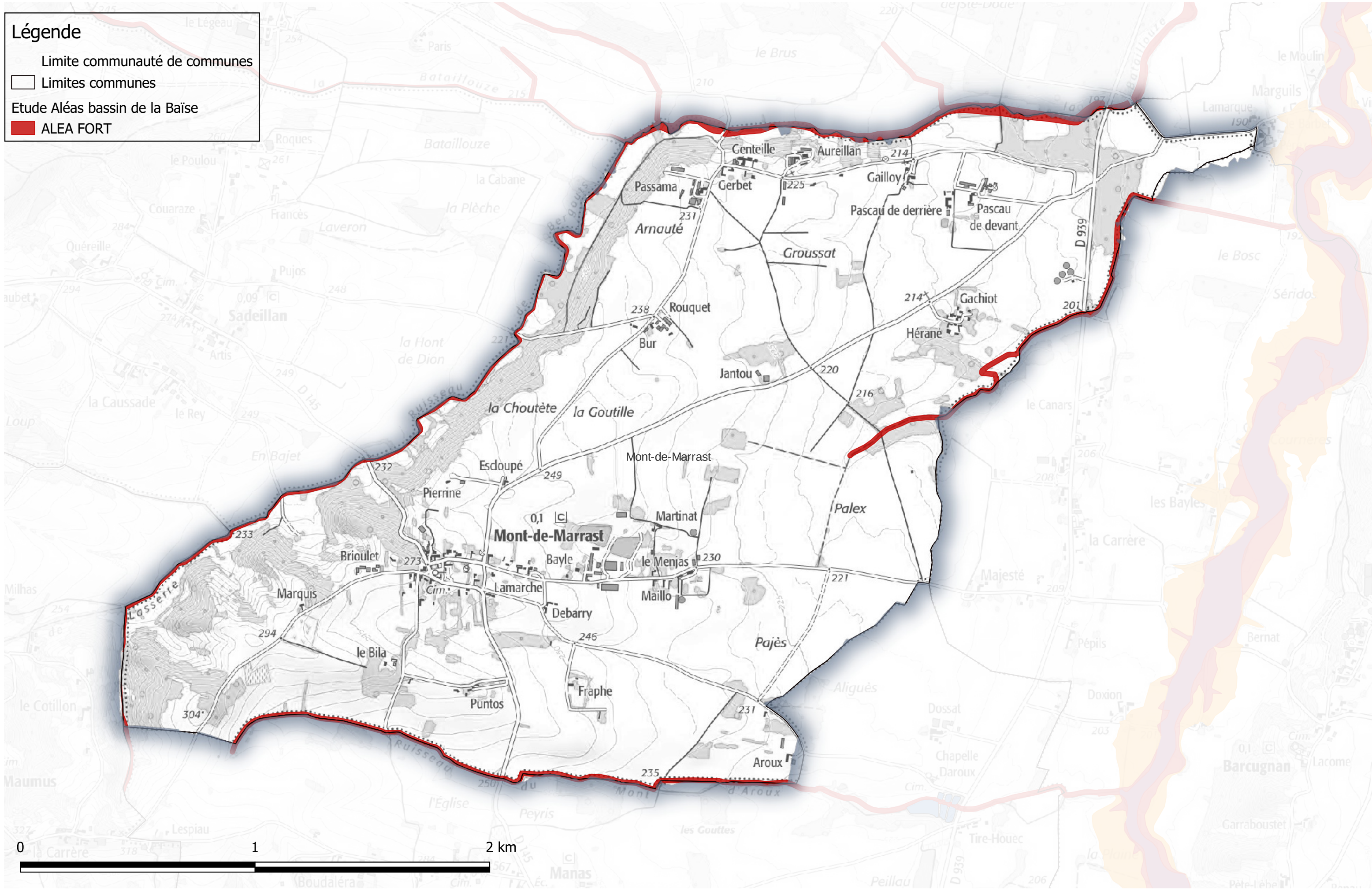
Carte des zones inondables

Communauté des communes Astarac Arros en Gascogne

Commune de Mont-de-Marrast

Légende

- Limite communauté de communes
- Limites communes
- Etude Aléas bassin de la Baïse
- ALEA FORT



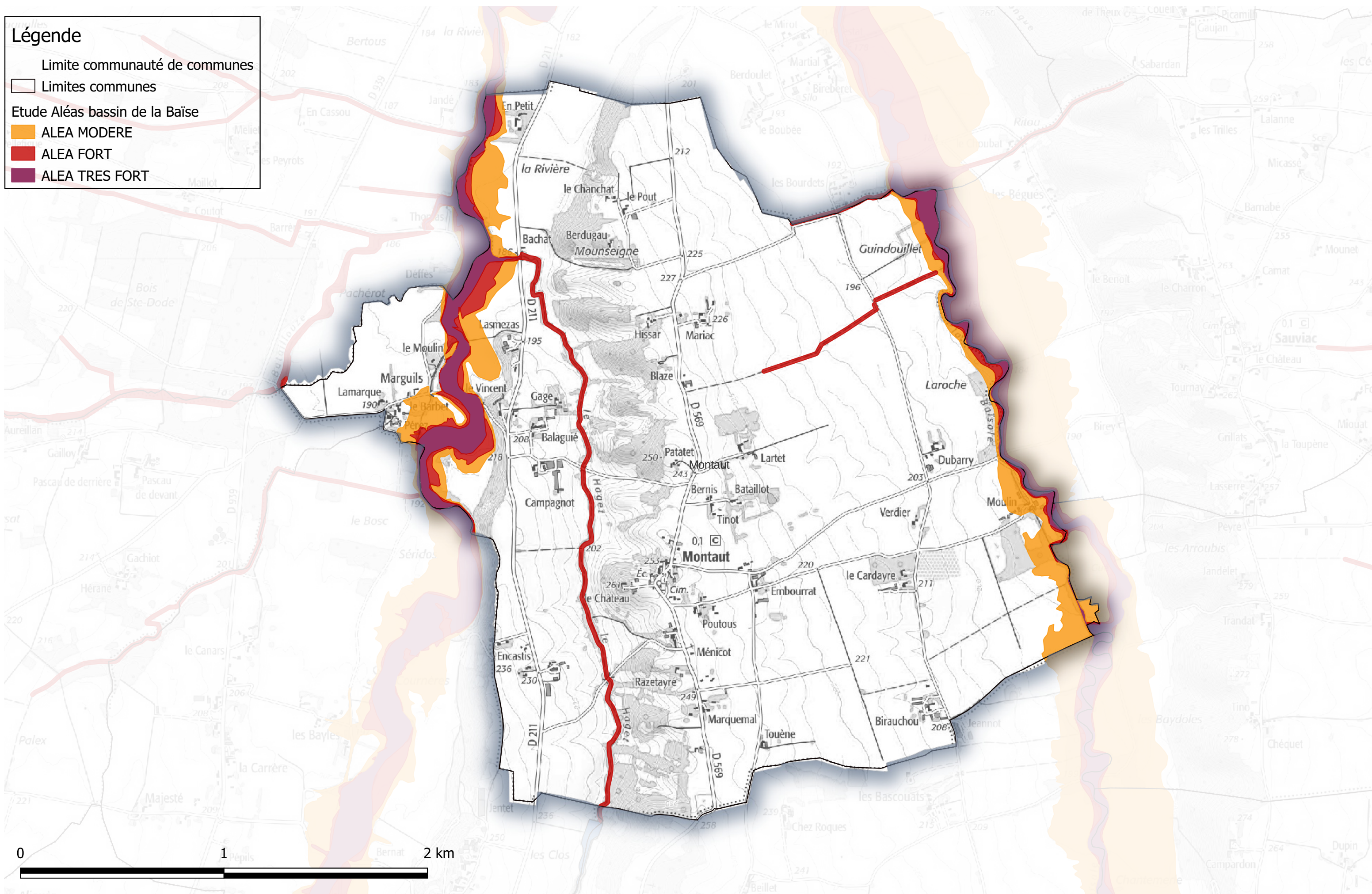
Carte des zones inondables

Communauté des communes Astarac Arros en Gascogne

Commune de Montaut

Légende

- Limite communauté de communes
- Limites communes
- Etude Aléas bassin de la Baïse
 - ALEA MODERE
 - ALEA FORT
 - ALEA TRES FORT



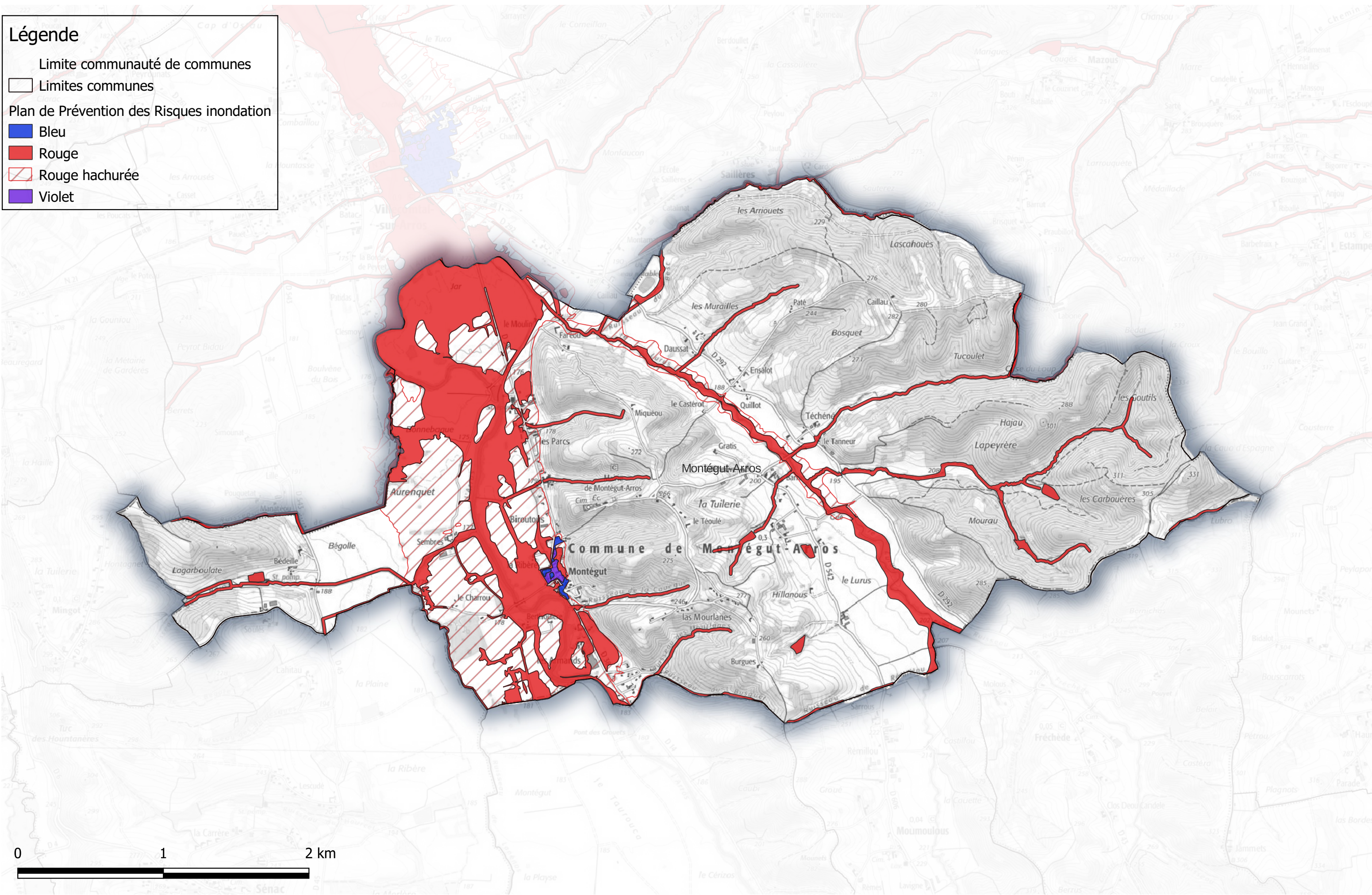
Carte des zones inondables

Communauté des communes Astarac Arros en Gascogne

Commune de Montégut-Arros

Légende

- Limite communauté de communes
- Limites communes
- Plan de Prévention des Risques inondation
 - Bleu
 - Rouge
 - Rouge hachurée
 - Violet



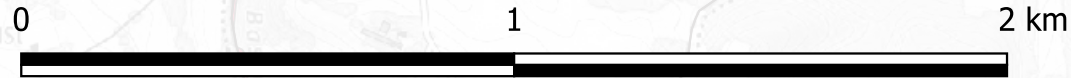
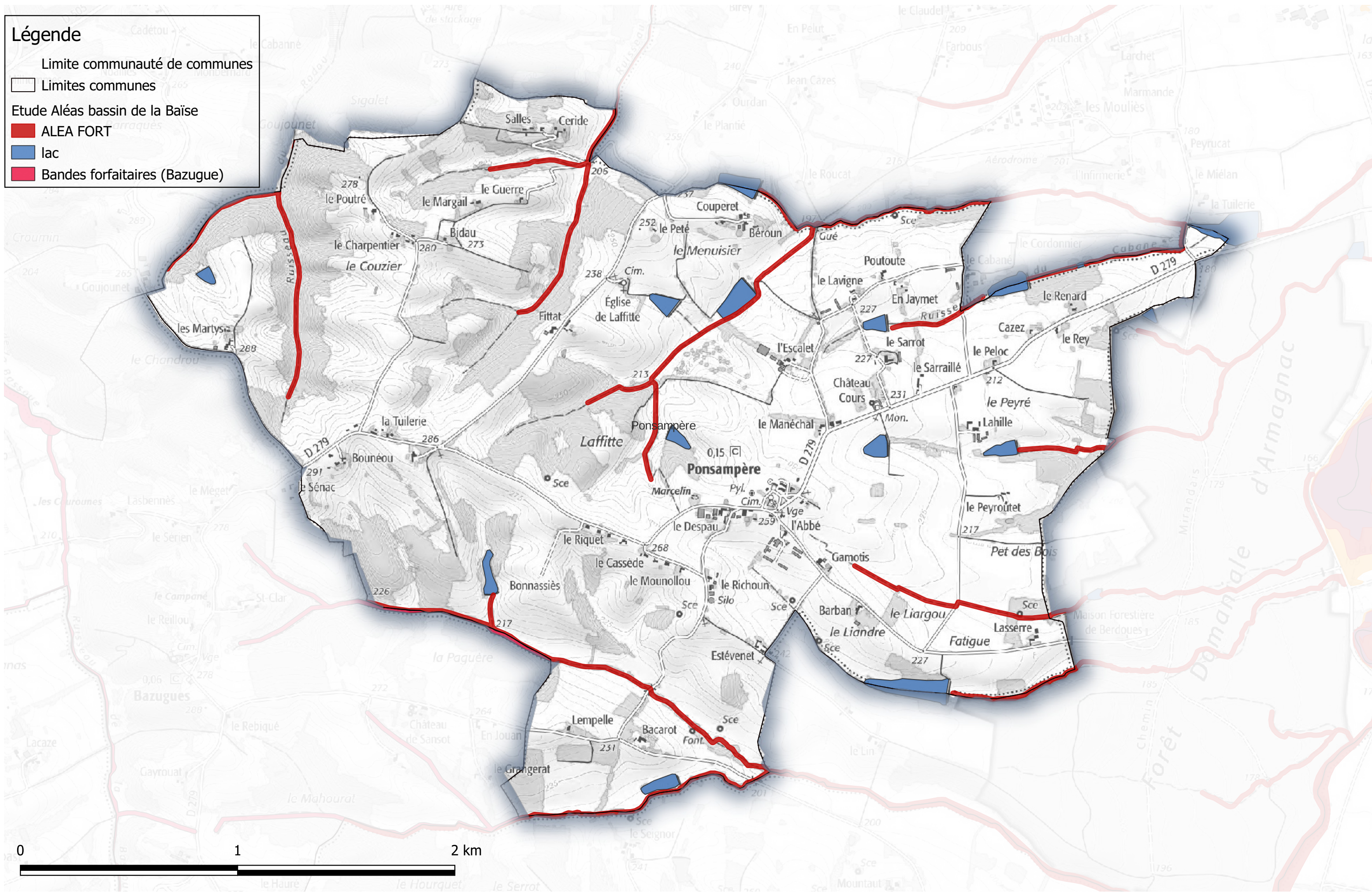
Carte des zones inondables

Communauté des communes Astarac Arros en Gascogne

Commune de Ponsampère

Légende

- Limite communauté de communes
- Limites communes
- Etude Aléas bassin de la Baïse
- ALEA FORT**
- lac
- Bandes forfaitaires (Bazugue)



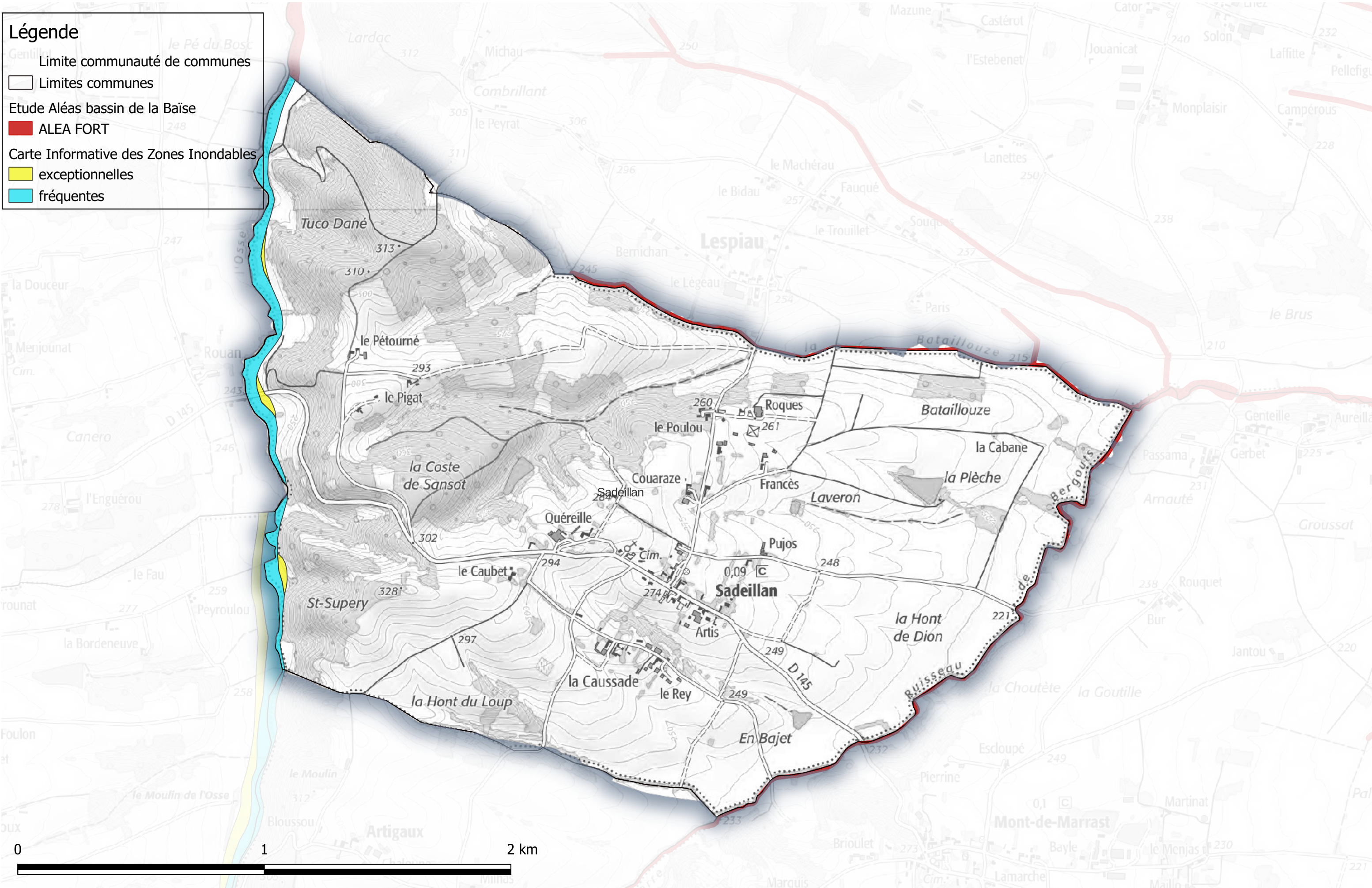
Carte des zones inondables

Communauté des communes Astarac Arros en Gascogne

Commune de Sadeillan

Légende

- Limite communauté de communes
- Limites communes
- Etude Aléas bassin de la Baïse
- ALEA FORT
- Carte Informative des Zones Inondables
- exceptionnelles
- fréquentes



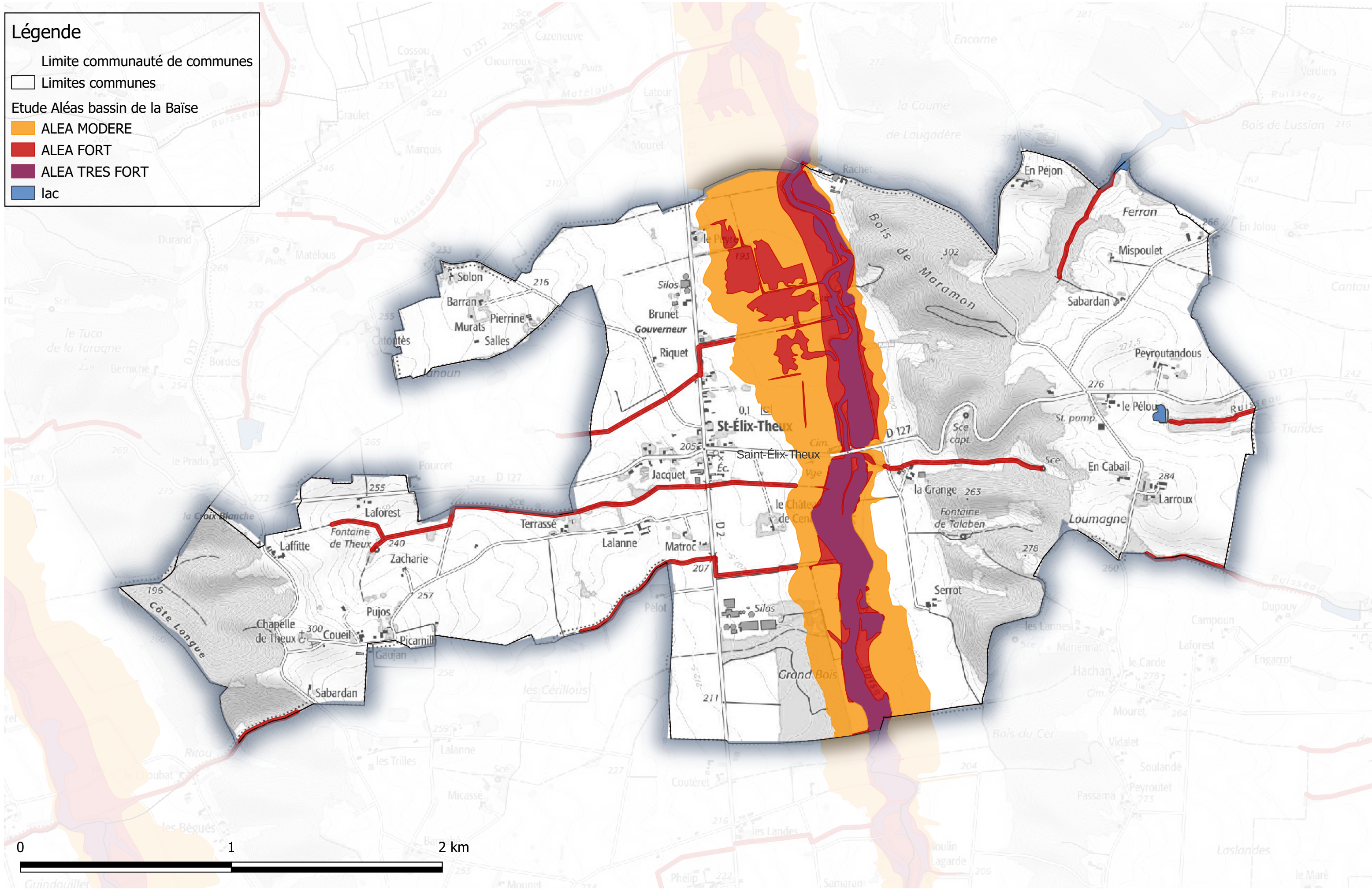
Carte des zones inondables

Communauté des communes Astarac Arros en Gascogne

Commune de Saint-Élix-Theux

Légende

- Limite communauté de communes
- Limites communes
- Etude Aléas bassin de la Baïse
- ALEA MODERE
- ALEA FORT
- ALEA TRES FORT
- lac



Carte des zones inondables Communauté des communes Astarac Arros en Gascogne

Commune de Saint-Martin

Légende

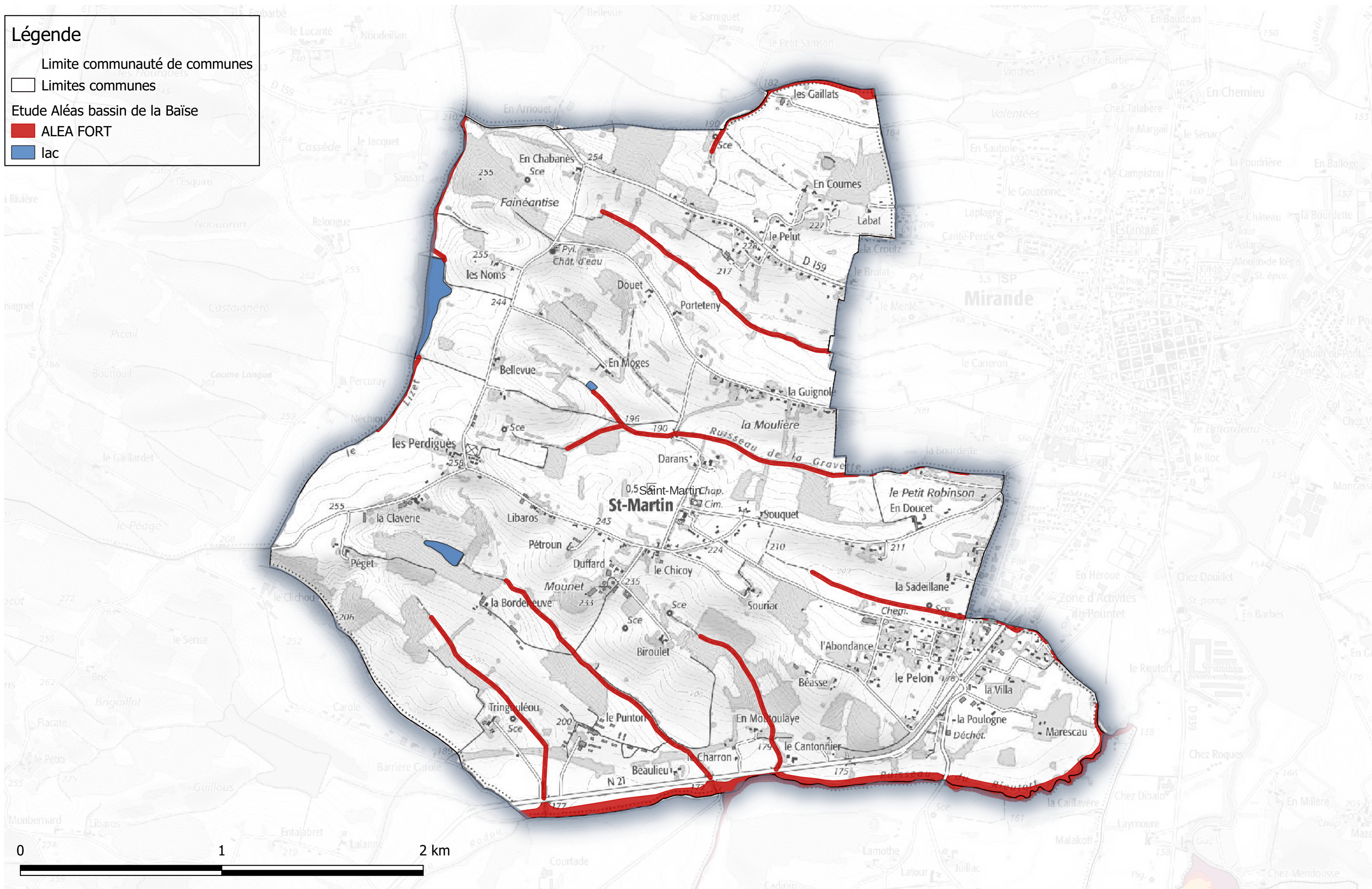
Limite communauté de communes

Limites communes

Etude Aléas bassin de la Baïse

 ALEA FORT

 lac



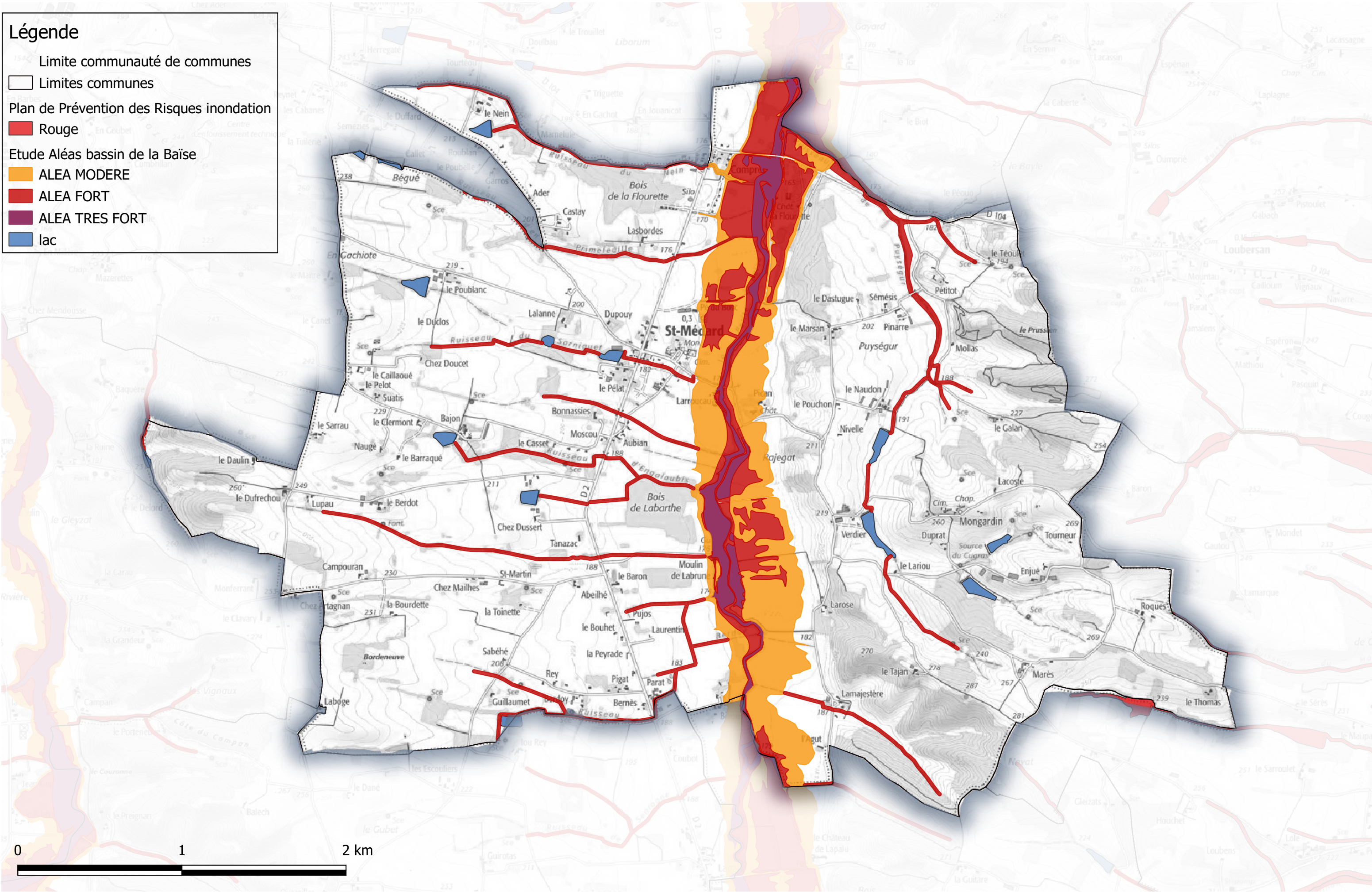
Carte des zones inondables

Communauté des communes Astarac Arros en Gascogne

Commune de Saint-Médard

Légende

- Limite communauté de communes
- Limites communes
- Plan de Prévention des Risques inondation
 - Rouge
- Etude Aléas bassin de la Baïse
 - ALEA MODERE
 - ALEA FORT
 - ALEA TRES FORT
 - lac



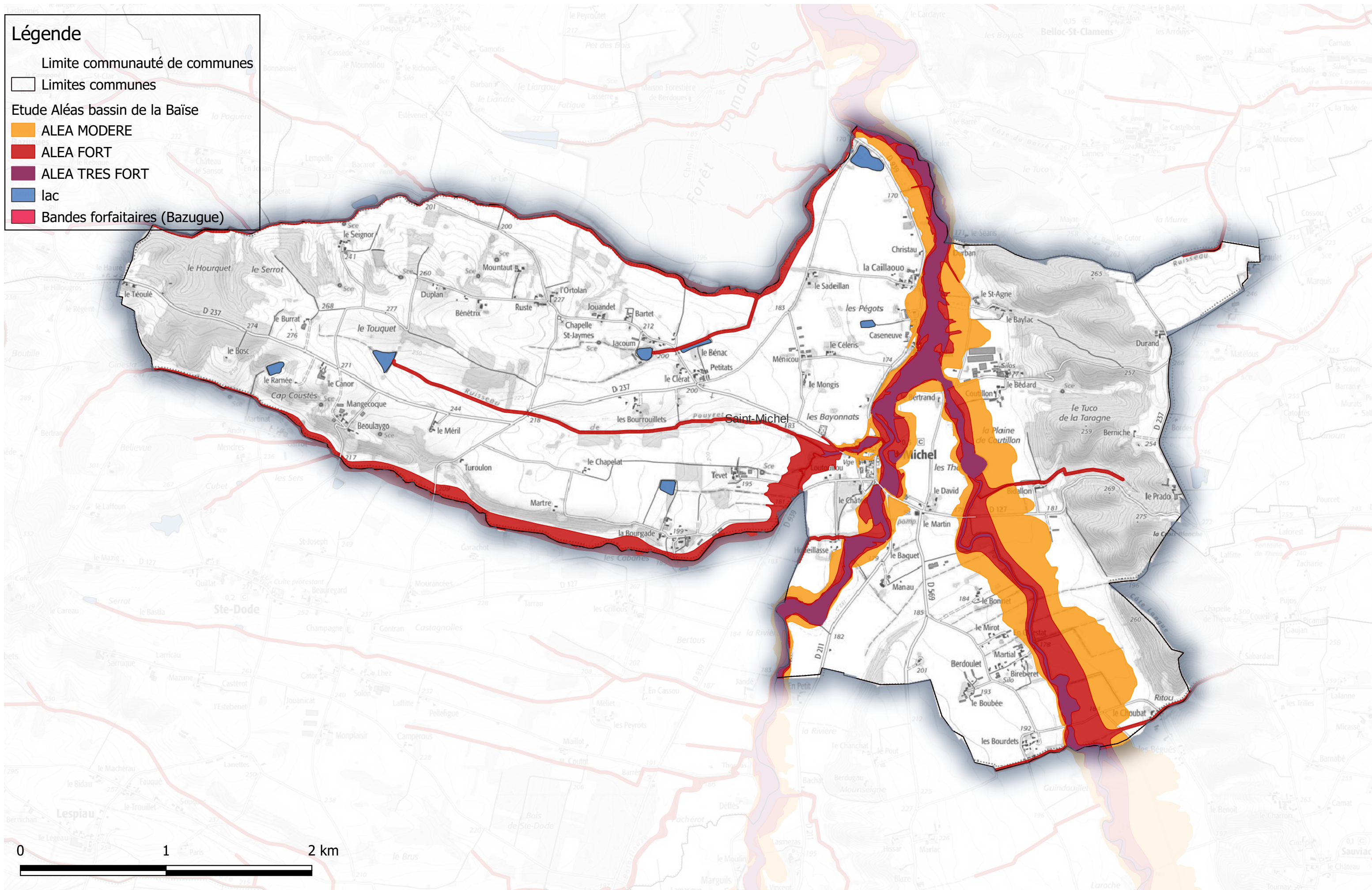
Carte des zones inondables

Communauté des communes Astarac Arros en Gascogne

Commune de Saint-Michel

Légende

- Limite communauté de communes
- Limites communes
- Etude Aléas bassin de la Baïse
- ALEA MODERE
- ALEA FORT
- ALEA TRES FORT
- lac
- Bandes forfaitaires (Bazugue)



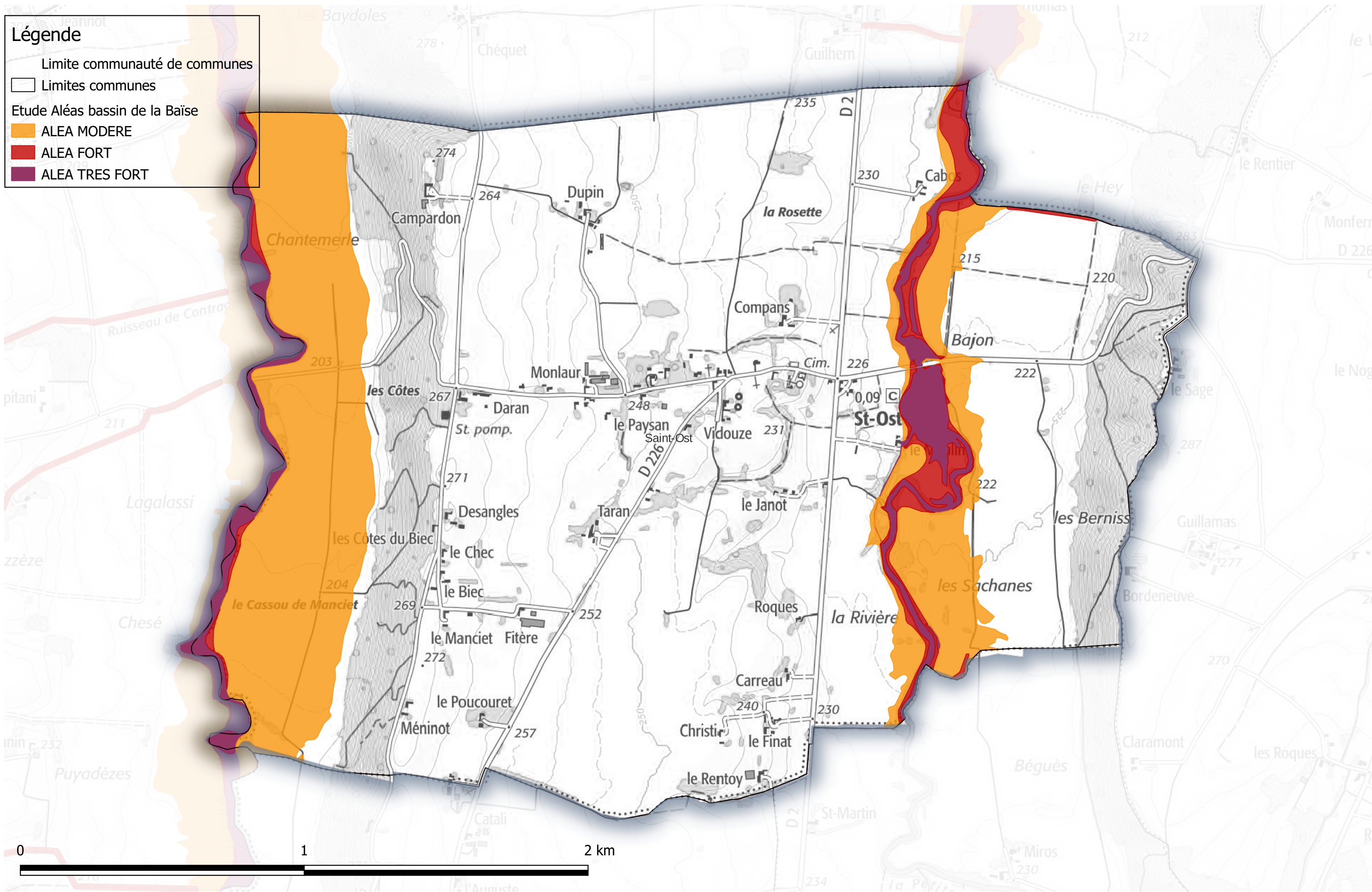
Carte des zones inondables

Communauté des communes Astarac Arros en Gascogne

Commune de Saint-Ost

Légende

- Limite communauté de communes
- Limites communes
- Etude Aléas bassin de la Baïse
- ALEA MODERE
- ALEA FORT
- ALEA TRES FORT

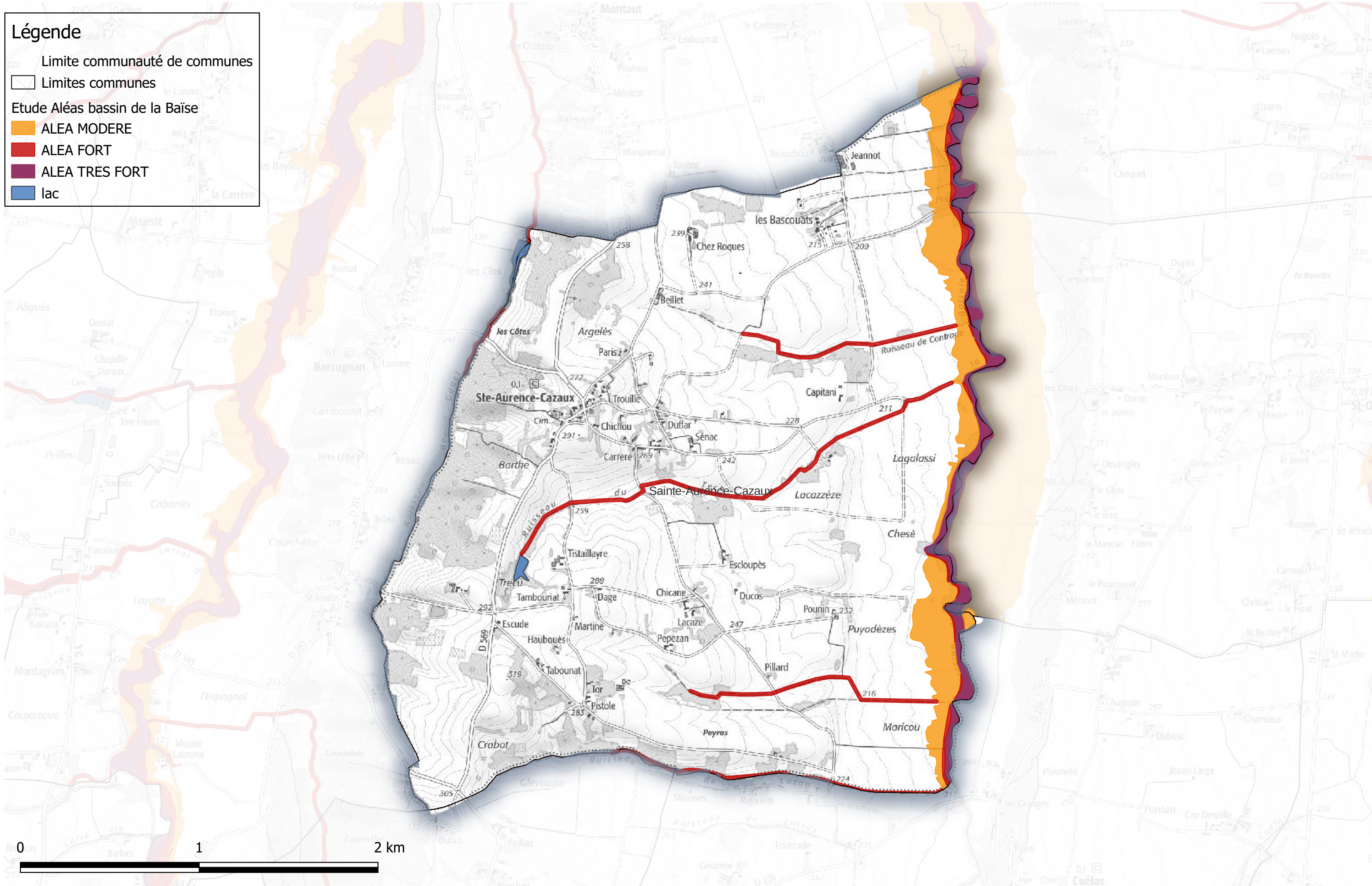


Carte des zones inondables Communauté des communes Astarac Arros en Gascogne

Commune de Sainte-Aurence-Cazaux

Légende

- Limite communauté de communes
- Limites communes
- Etude Aléas bassin de la Baïse
- ALEA MODERE
- ALEA FORT
- ALEA TRES FORT
- lac



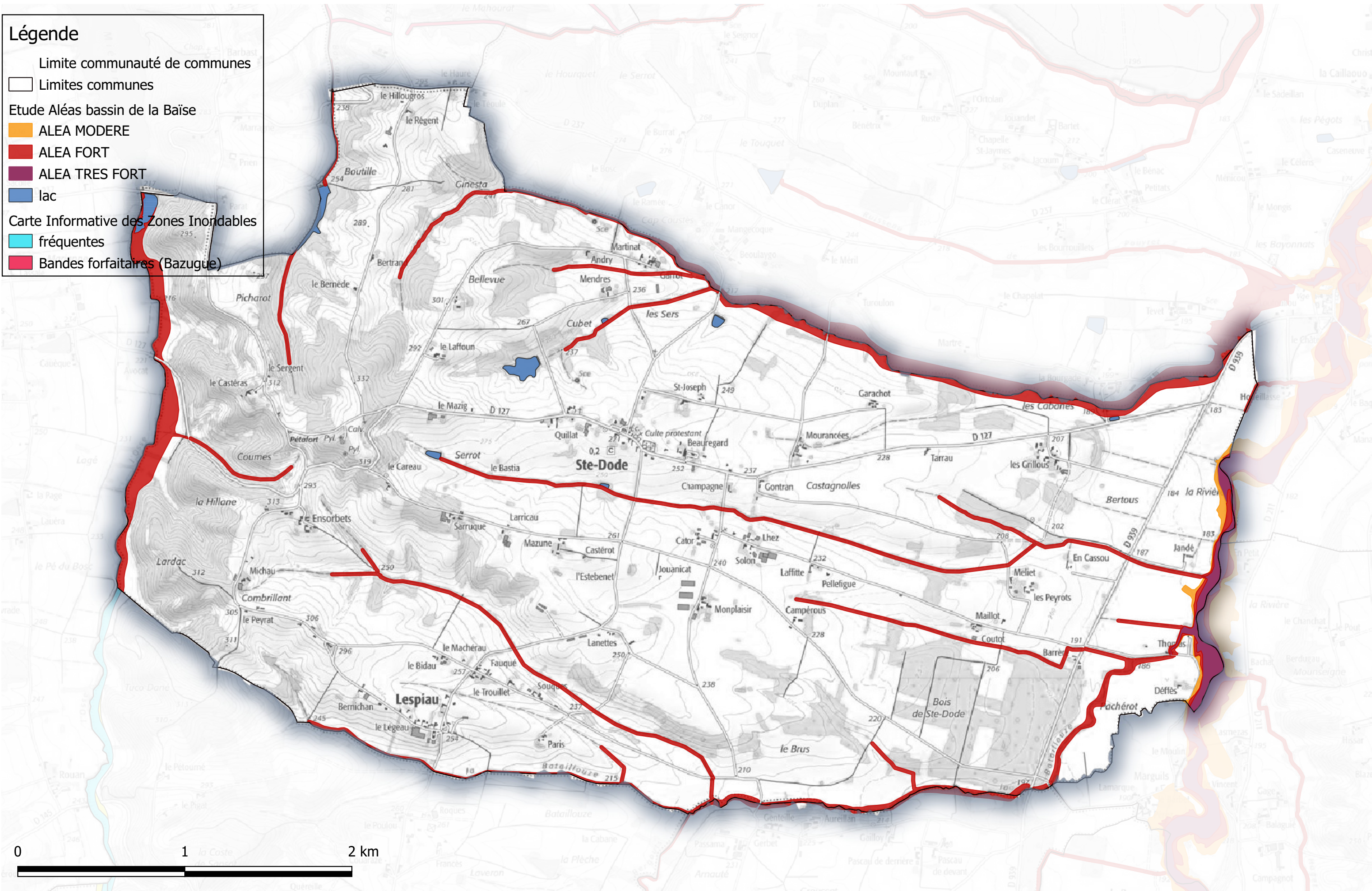
Carte des zones inondables

Communauté des communes Astarac Arros en Gascogne

Commune de Sainte-Dode

Légende

- Limite communauté de communes
- Limites communes
- Etude Aléas bassin de la Baïse
 - ALEA MODERE
 - ALEA FORT
 - ALEA TRES FORT
- lac
- Carte Informative des Zones Inondables
 - fréquentes
 - Bandes forfaitaires (Bazugue)



0 1 2 km

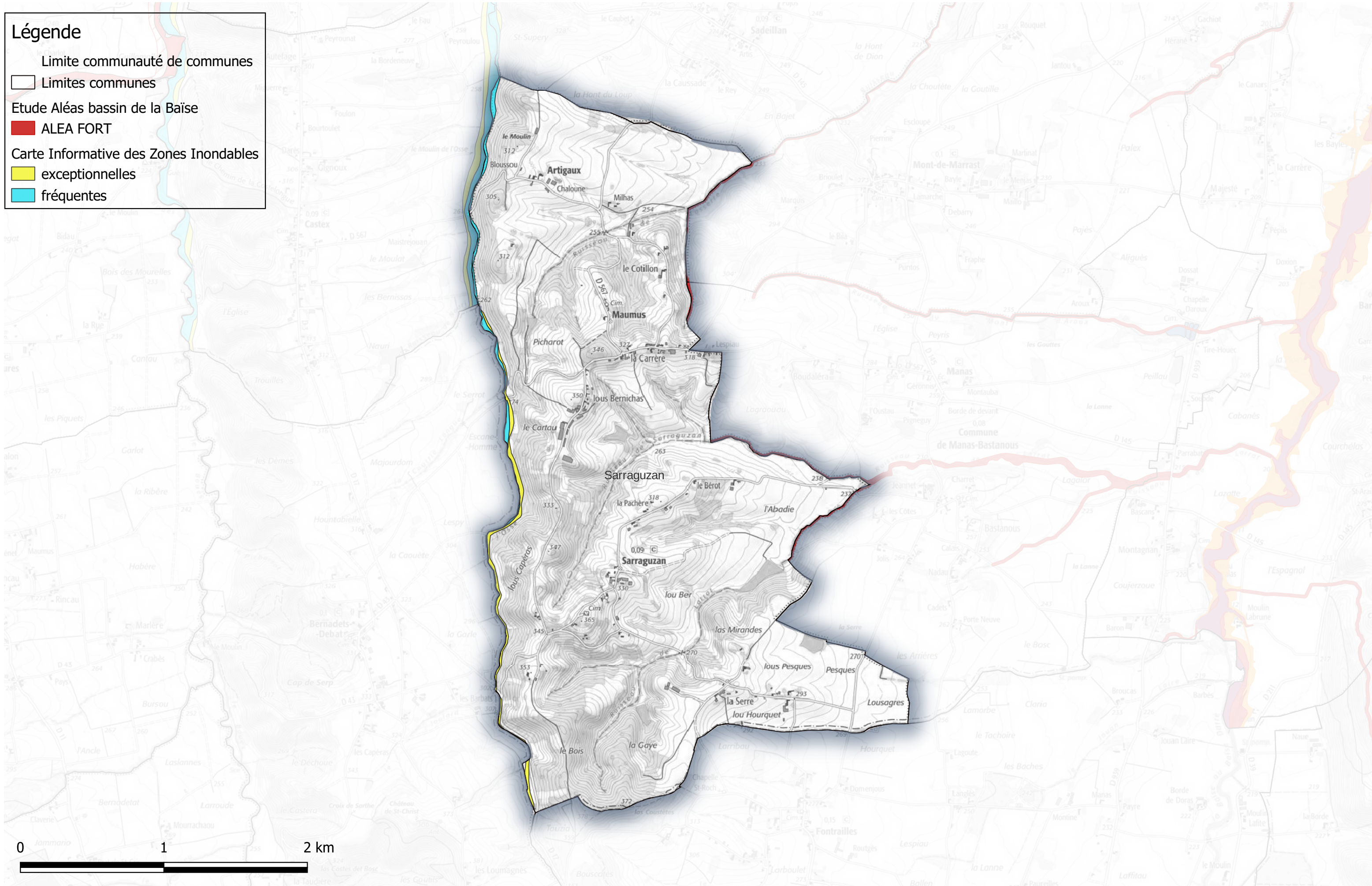
Carte des zones inondables

Communauté des communes Astarac Arros en Gascogne

Commune de Sarraguzan

Légende

- Limite communauté de communes
- Limites communes
- Etude Aléas bassin de la Baïse
- ALEA FORT
- exceptionnelles
- fréquentes



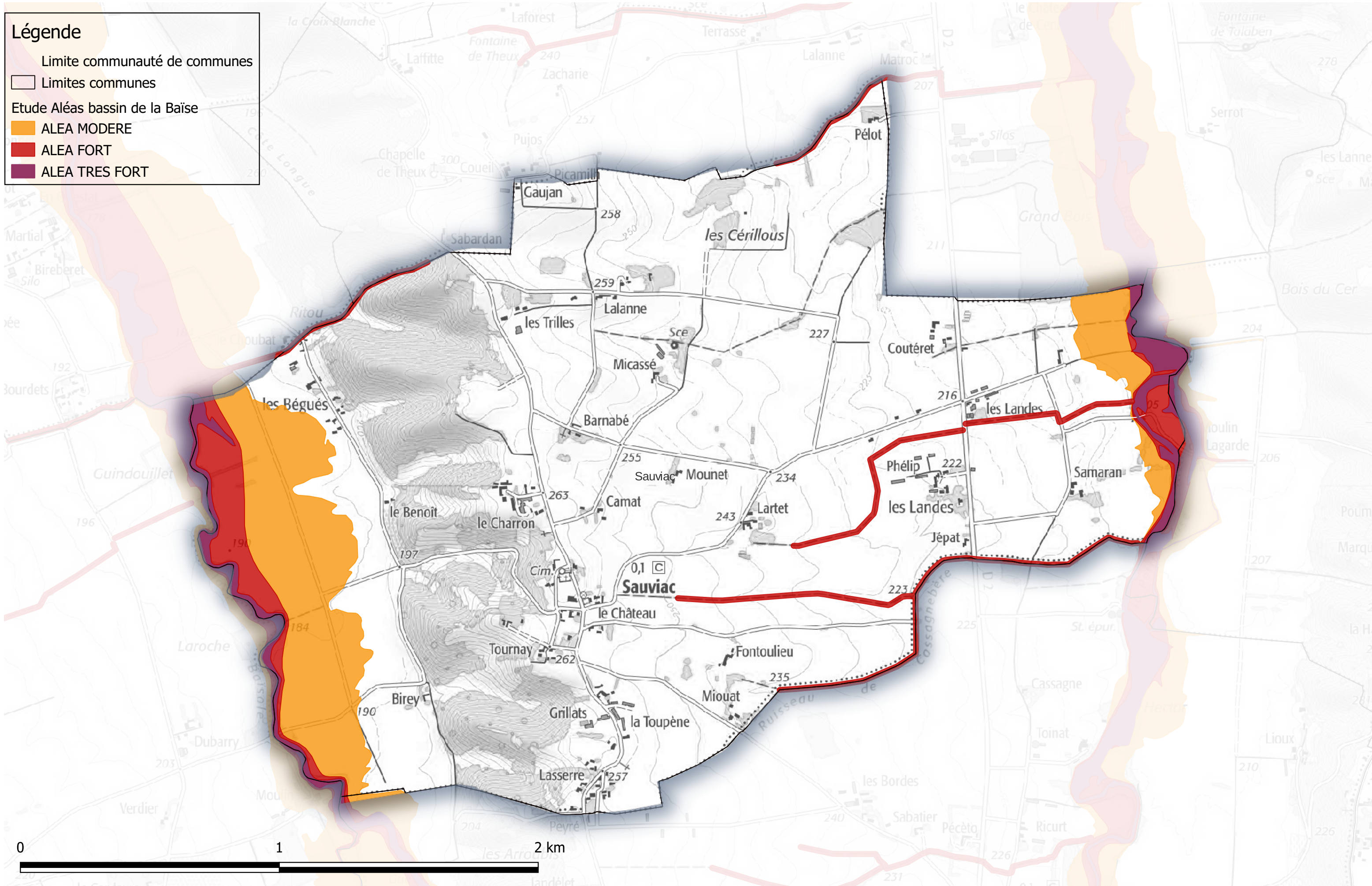
Carte des zones inondables

Communauté des communes Astarac Arros en Gascogne

Commune de Sauviac

Légende

- Limite communauté de communes
- Limites communes
- Etude Aléas bassin de la Baïse
- ALEA MODERE
- ALEA FORT
- ALEA TRES FORT

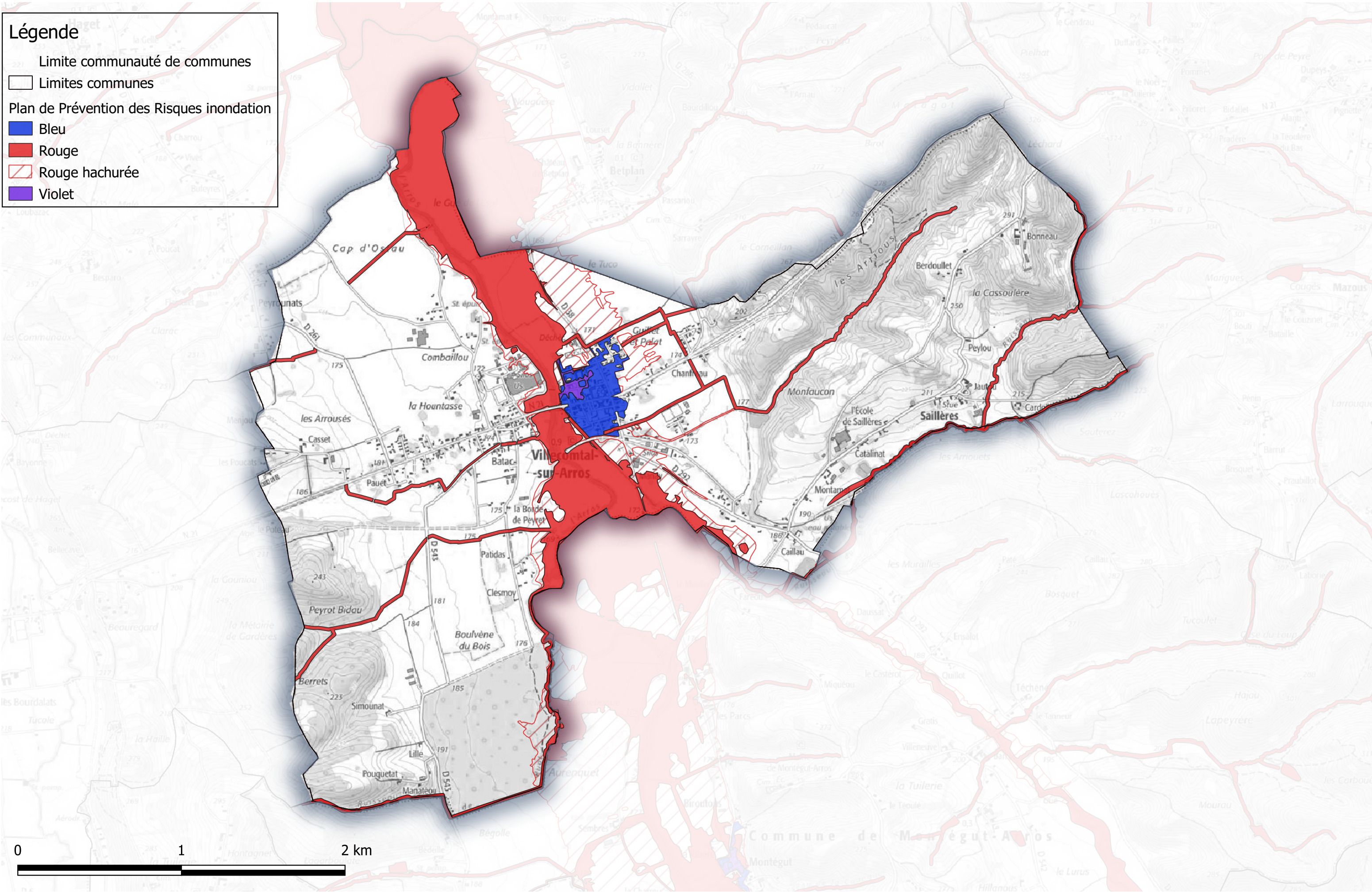


Carte des zones inondables Communauté des communes Astarac Arros en Gascogne

Commune de Villecomtal-sur-Arros

Légende

- Limite communauté de communes
- Limites communes
- Plan de Prévention des Risques inondation
 - Bleu
 - Rouge
 - ▨ Rouge hachurée
 - Violet



Carte des zones inondables

Communauté des communes Astarac Arros en Gascogne

Commune de Viozan

Légende

Limite communauté de communes

Limites communes

Etude Aléas bassin de la Baïse

ALEA MODERE

ALEA FORT

ALEA TRES FORT

