

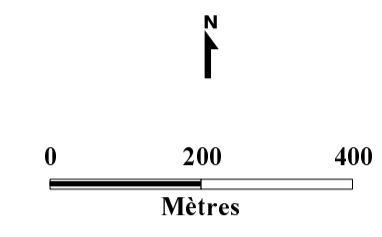
Plan de Prévention des Risques Naturels d'Inondation

Bassin Versant de la
HAUTE VALLEE DE L'HERAULT
Secteur NORD

Commune d'ARGELLIERS
3a - CARTE DE ZONAGE




Echelle : 1/10 000^e

Procédure	Prescription	Enquête Publique	Approbation
Elaboration	23-12-2002	12-12-2006	03-08-2007








LEGENDE

Zonage







-  RU : Zone inondable urbanisée de risque grave
-  BU : Zone inondable urbanisée de risque important
-  R : Zone inondable naturelle de risque grave

Les enjeux par commune

Nature des Etablissements Recevant du Public
identifiés en zone inondable

-  Camping
-  Caserne
-  Ecole
-  Mairie
-  Autres

Données générales

-  Limites communales
-  Habitation non prise en compte dans le cadastre (implantation approximative/ données non exhaustives)
-  Limite de crue exceptionnelle (lit majeur hydrogéomorphologique)
-  Sens d'écoulement
-  Profils en travers utilisés pour la modélisation
-  Profils en travers isolés

Descriptif des données contenues dans les étiquettes des profils pour la crue de référence

Profil n° T04 : 183.3 m NGF Numéro de profil : cote de la crue

Profil n° P1 : 118.25 m NGF Numéro de profil : cote de la crue

