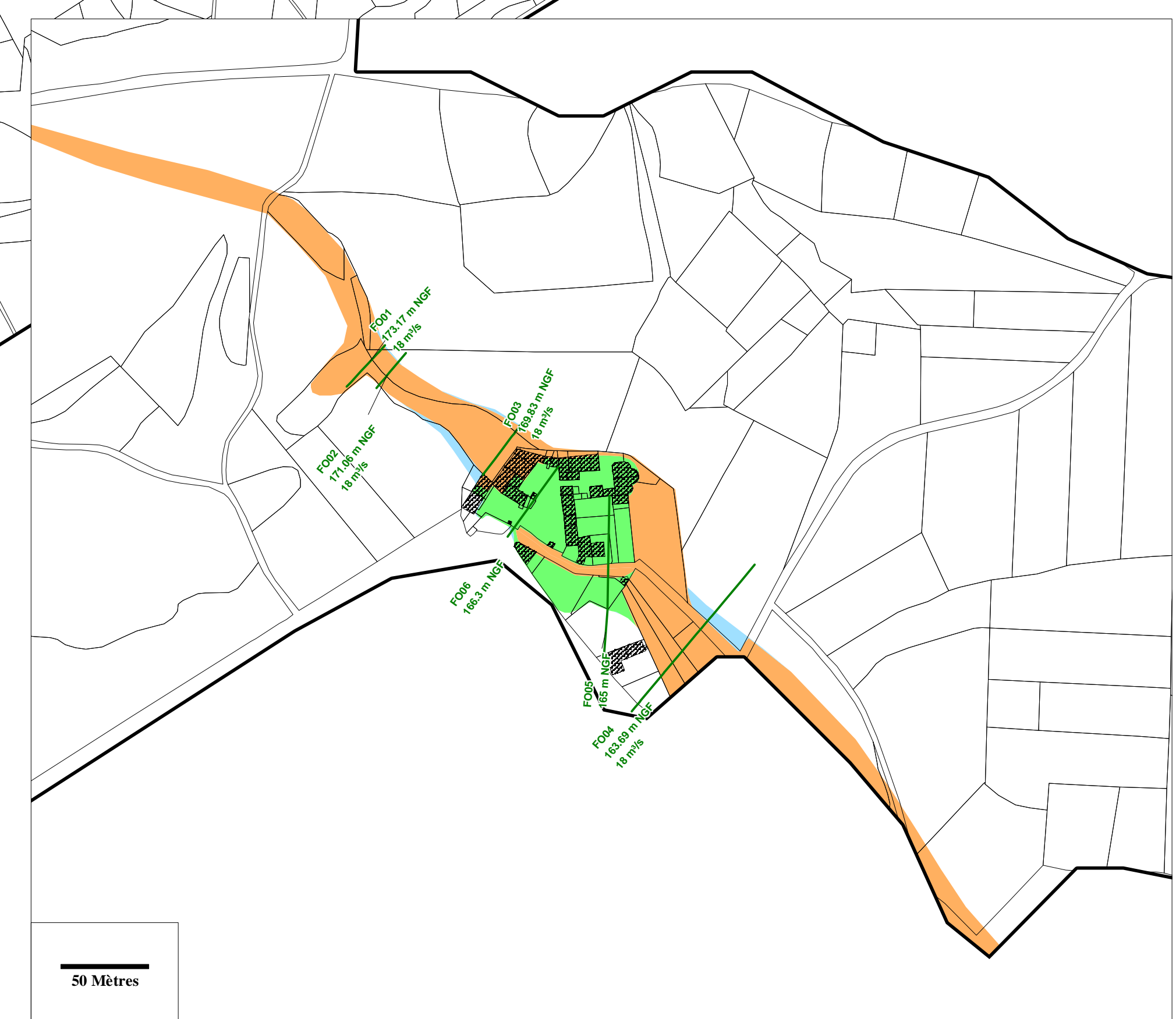
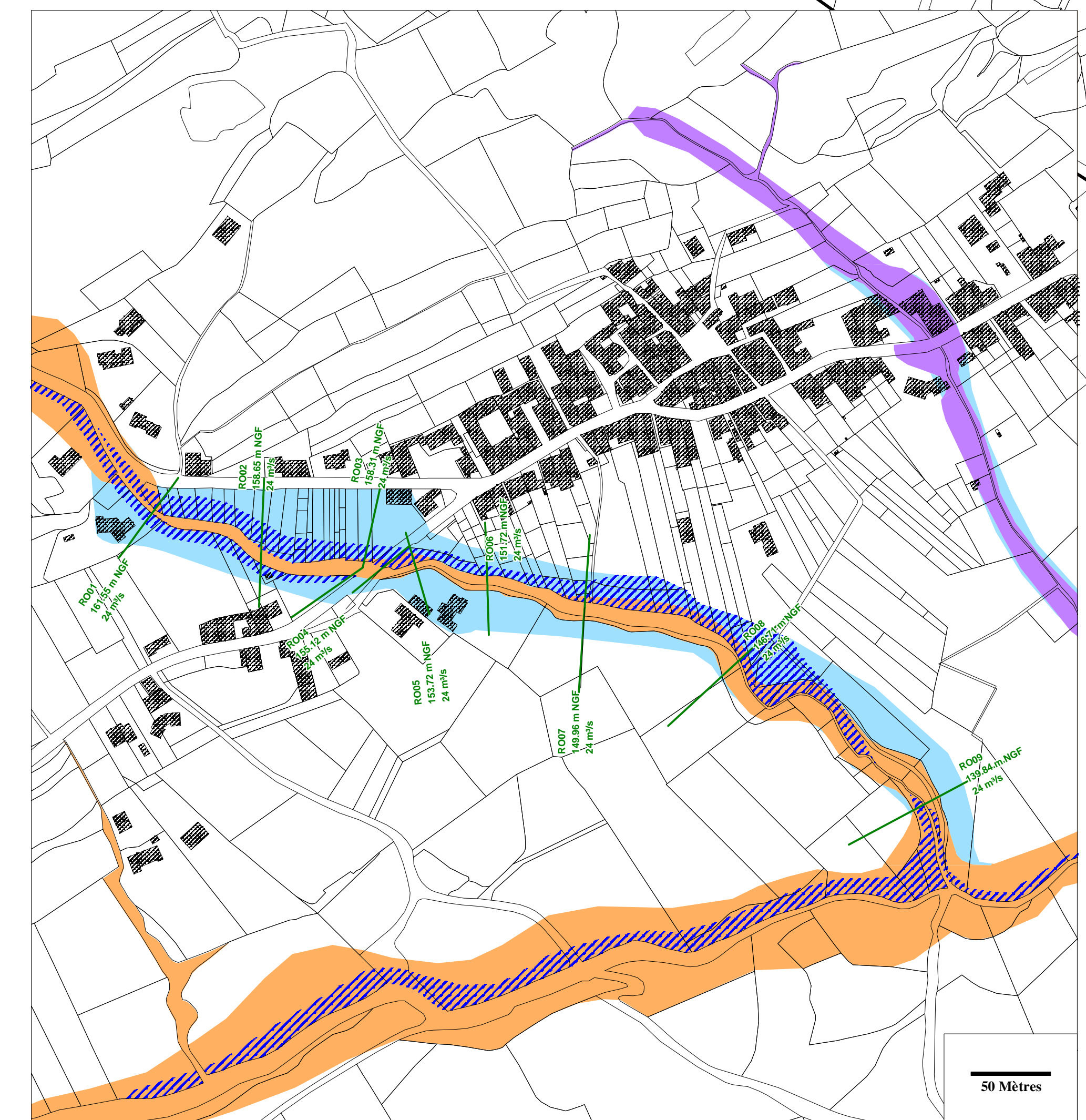
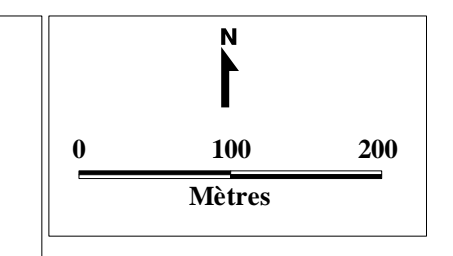


LEGENDE

- Aléa modéré
- Aléa fort
- Aléa pluvial
- Aléa résiduel
- Lit moyen hydrogeomorphologique

Profilis (Numéro de profil, Z100ans en m NGF et Q100ans en m³/s)

Septembre 2003
GrisoKAP - Aléa_Cazédarnes.v02 - 1s



DIRECTION DEPARTEMENTALE
DE L'EQUIPEMENT DE L'HERAULT

**Plan de Prévention des
Risques Naturels d'Inondation**

Bassin Versant du LIROU

Commune de CAZEDARNES

4- CARTE D'ALEA

Echelle : 1/5 000^e

Procédure	Prescription	Enquête Publique	Approbation
Elaboration	19/09/07	15/10/08	15/04/09