

**PLAN DE PREVENTION  
DES RISQUES NATURELS  
D'INONDATIONS**

*Moyenne Vallée de l'Orb*  
**Section Hérépian/Saint-Martin-de-l'Arçon**

Commune de  
**COLOMBIERES-SUR-ORB**


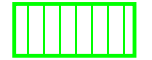






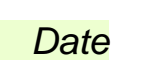


**4F - CARTE D'ALEA**

Elaboration	23-12-2002	27-10-2004	
Procédure	Prescription	Enquête Publique	Approbation

Echelle : 1/5 000°

COLOMBIERES\_ALEAS1.WOR

**Légende :**

	Lit mineur
	Zone d'expansion des crues (risque moyen)
	Zone d'écoulement principal (risque important)
	Lit majeur géomorphologique
	Profil en travers
	70 Débit 100 ans (m3/s)
	175.84 Cote des PHE de la crue centennale
	Limite communale
	Date
	Cote d'eau
	Repère de crue historique

