

Plan de Prévention des Risques Naturels d'Inondation

Commune de FONTANÈS

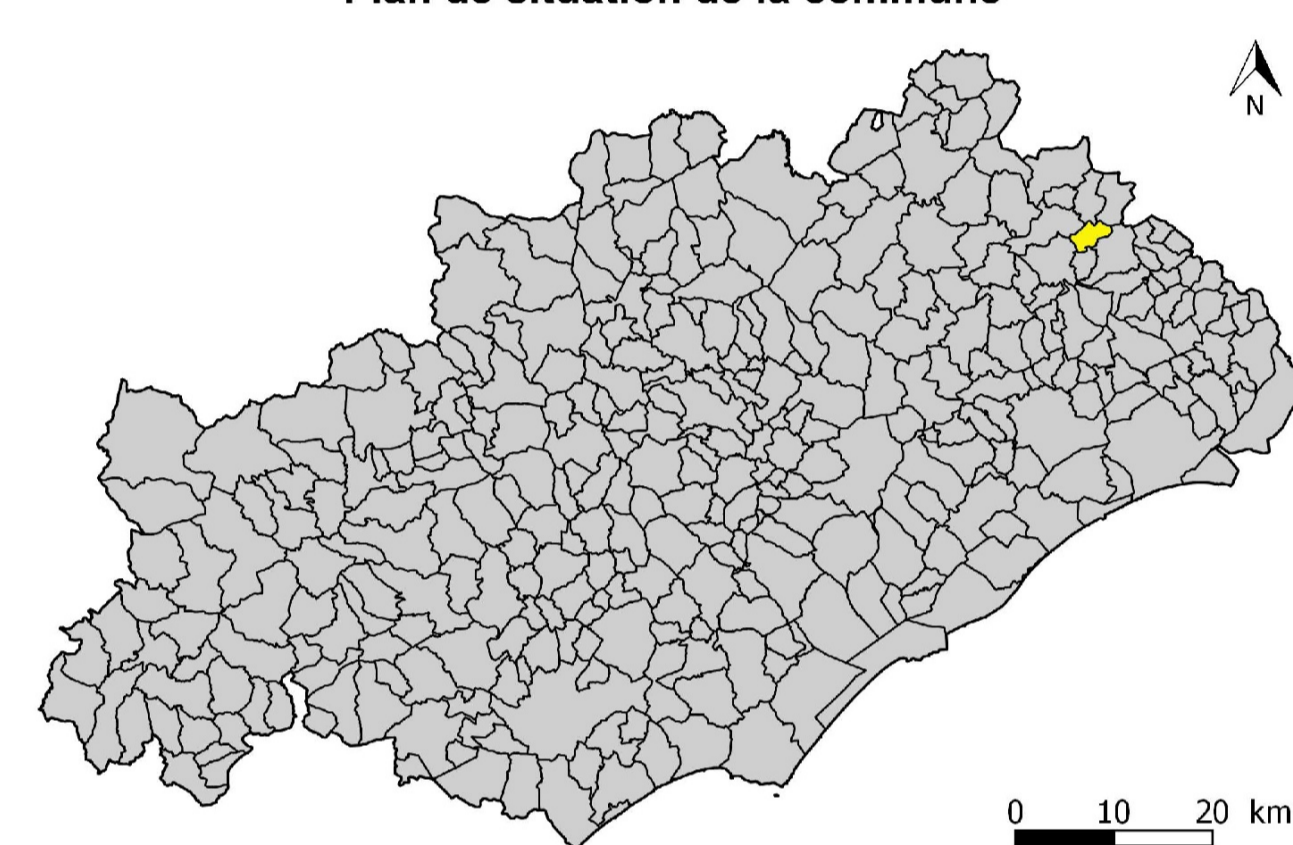
Carte de zonage

Procédure	Prescription	Enquête publique	Approbation
Élaboration	12/06/2015	Du 10/04/2017 au 16/05/2017	28/06/2017

Juin 2017

Echelle : 1/5 000

Plan de situation de la commune

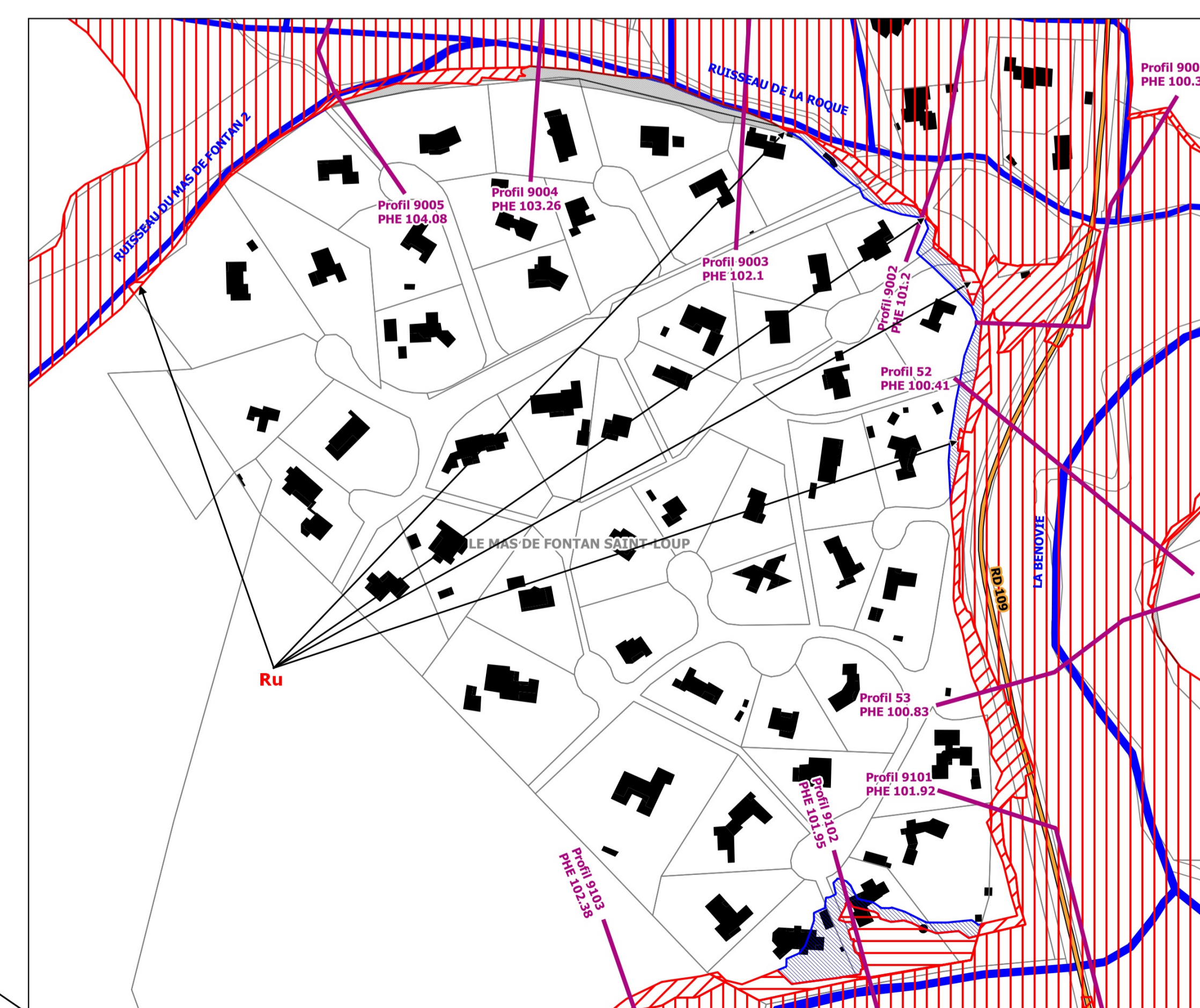
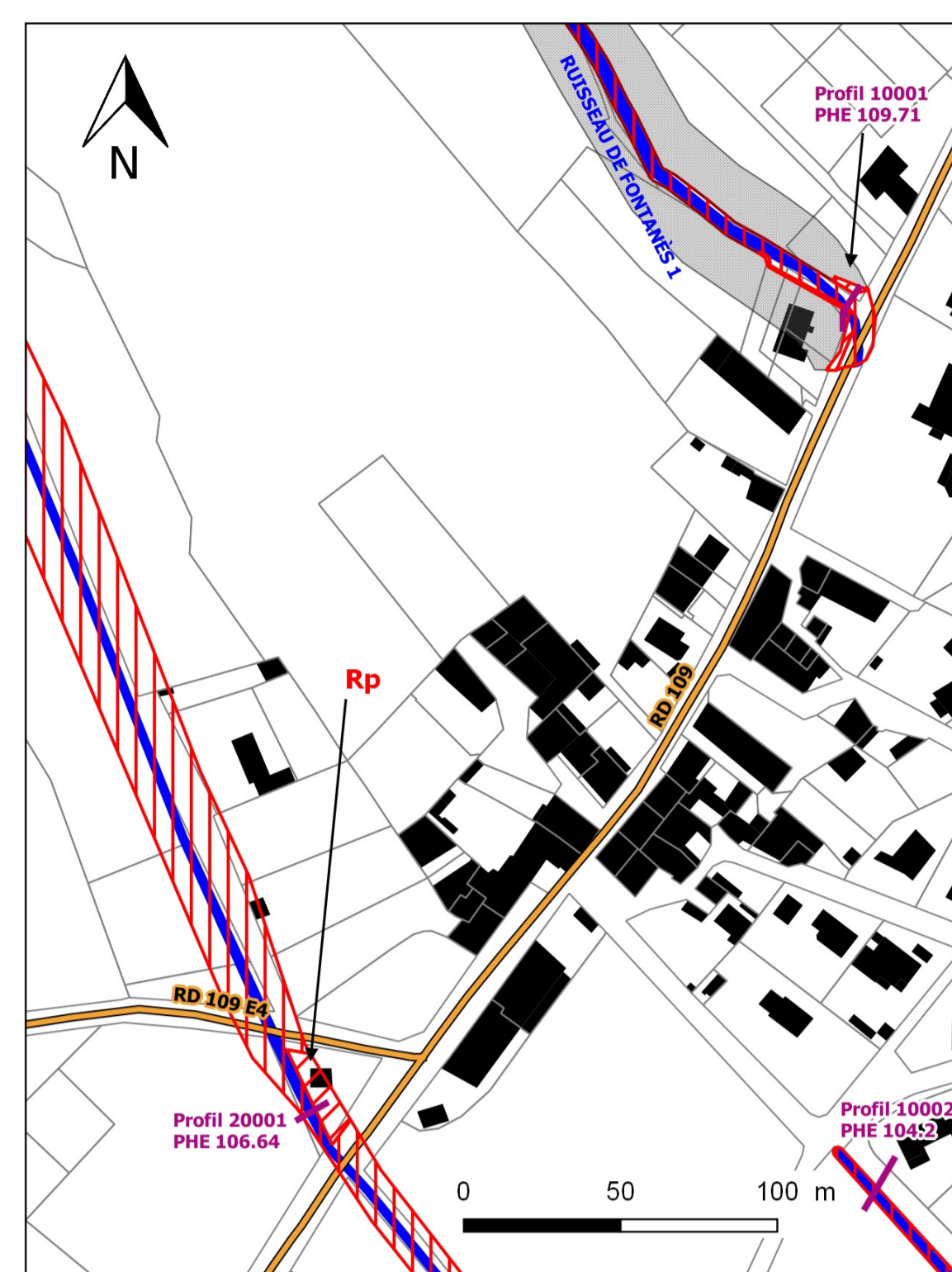
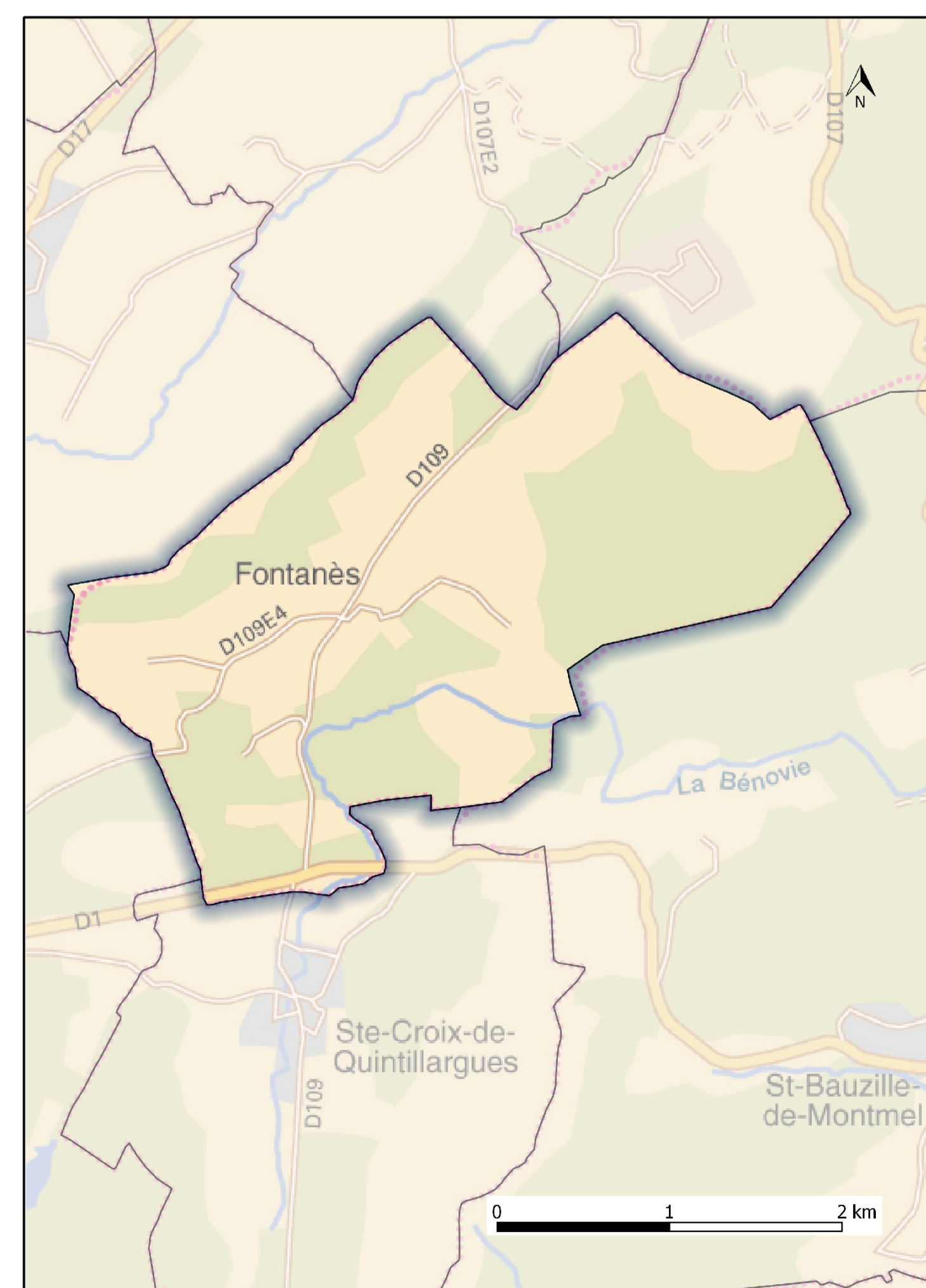


Légende

- Zone rouge naturelle Rn
- Zone rouge urbaine Ru
- Zone rouge de précaution Rp
- Zone bleue urbaine Bu
- Zone de précaution résiduelle Z1
- Zone de précaution résiduelle Z2
- Lit mineur et surface en eau
- Numéro de profil et cote PHE (m NGF)

DDTM 34
Service eau risques et nature
Unité prévention des risques
naturels et technologiques

© IGN - BpParcelaire Bd Carto France Raster Bd Carthage®



0 100 200 m