
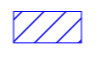



Service Urbanisme  
Eau - Environnement  
et Risques



Ingénierie Eau, Sol  
et Environnement  
ZA La Pile  
13760 St Cannat  
Tél : 04 42 50 83 00

**LEGENDE**

-  Zone de risque grave
-  Zone de risque important
-  60.60 Cote de la ligne d'eau pour Q100

# PLAN DE PREVENTION DES RISQUES NATURELS D'INONDATION

**Bassin versant de la THONGUE**

Communes de :

MONTBLANC	VALROS
SERVIAN	ABEILHAN
COULOBRES	POUZOLLES
FOUZILHON	MARGON
ESPONDEILHAN	

**4D - CARTE D'ALEA  
FOUZILHON**

Procédure	Prescription	Enquête publique	Approbation
Elaboration	04/06/2002	04/03/2003	24/07/2003

Echelle : 1/5 000

Alea DDE Fouzilhon1.wor

