

Plan de Prévention des Risques Naturels d'Inondation

Bassin Versant de la
HAUTE VALLEE DE L'HERAULT
Secteur SUD



Commune de JONQUIERES
4b - CARTE D'ALEA

Echelle : 1/5 000^e


Procédure	Prescription	Enquête Publique	Approbation
Elaboration	23-12-2002	11-12-2006	11-06-2007

LEGENDE

Alea







-  Zone d'aléa important
-  Zone d'aléa fort

Les enjeux par commune

-  Zone de développement urbain futur
ZAC : dénomination du projet
- Nature des Etablissements Reçevant du Public
identifiés en zone inondable

-  Camping
-  Caserne
-  Mairie
-  Autres

Données générales

-  Limites communales
-  Habitation non prise en compte
dans le cadastre (implantation approximative/
données non exhaustives)
-  Limite de crue exceptionnelle (lit majeur hydrogéomorphologique)
-  00/00/76 187.38 Position des P.H.E. (dates et cotes observées)
12/01/88 186.55
-  Sens d'écoulement
-  Profils en travers utilisés pour la modélisation

Descriptif des données contenues dans les étiquettes des profils
pour la crue de référence

Profil n° 106 : 183.3 m NGF Numéro de profil : cote de la crue
0.8 / 1.9 / 0.6 m/s Vitesse en rive gauche / vitesse en lit mineur / vitesse en rive droite
76.3 / 115.6 / 52.8 m³/s Débit en rive gauche / débit en lit mineur / débit en rive droite

