


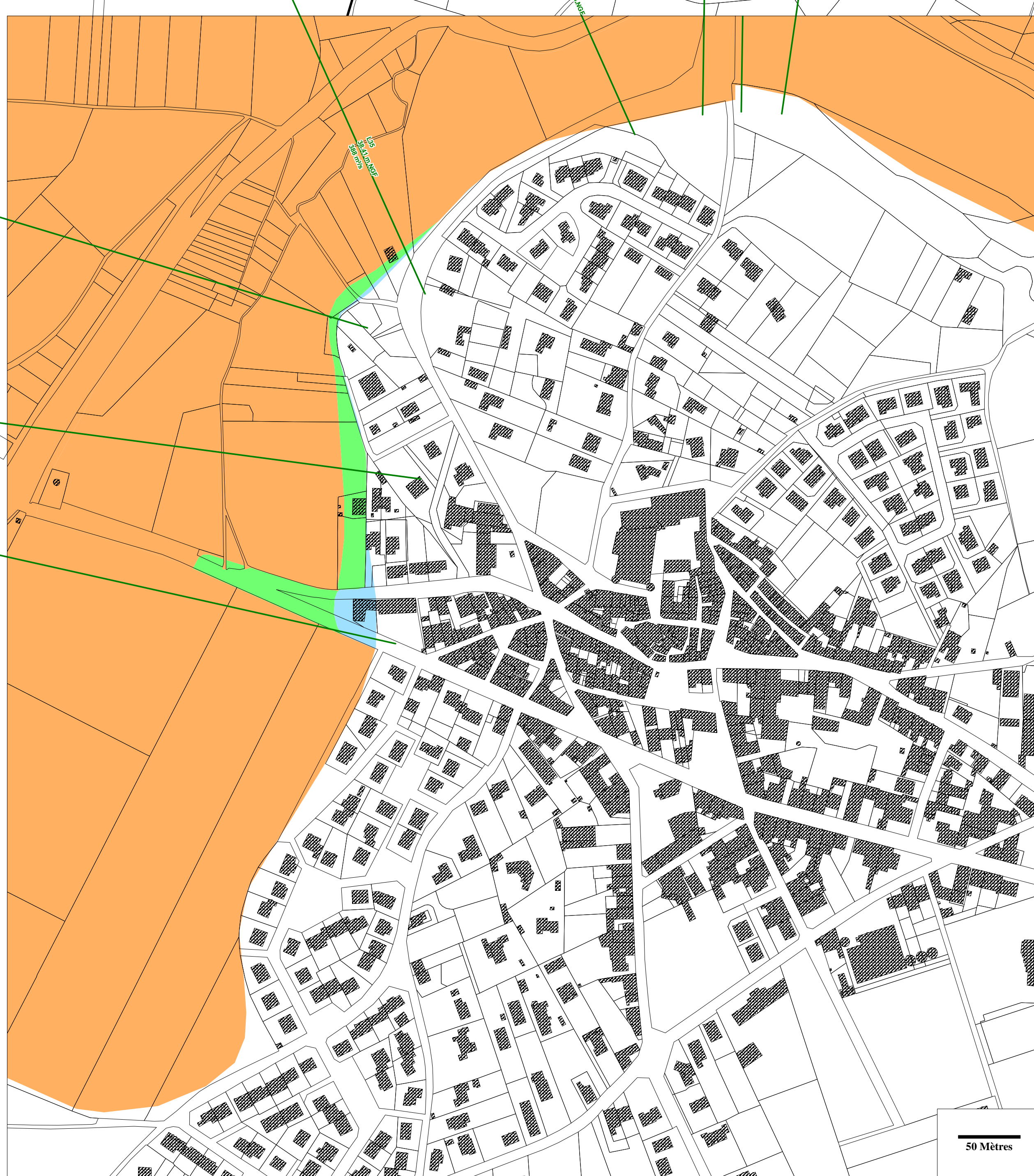
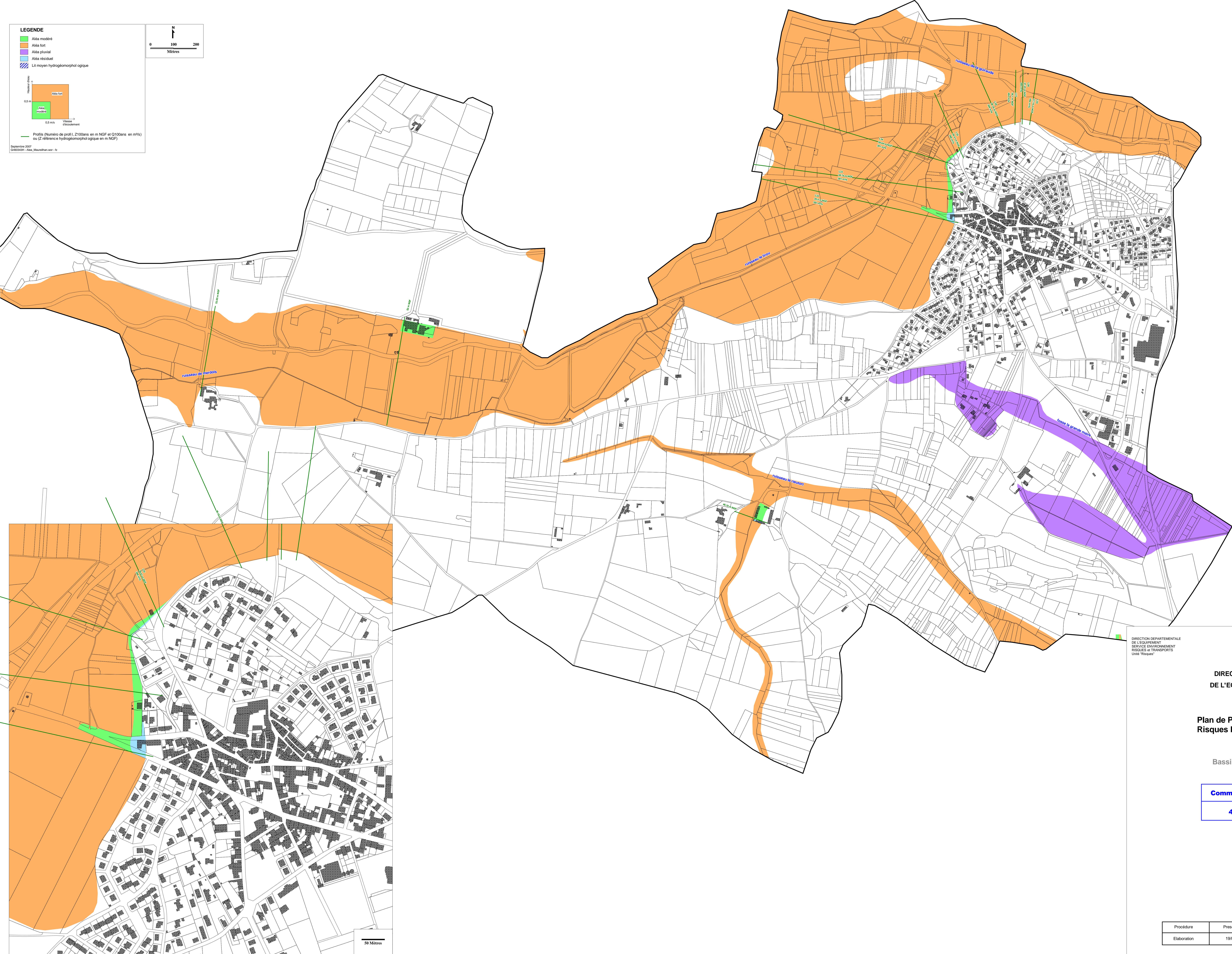
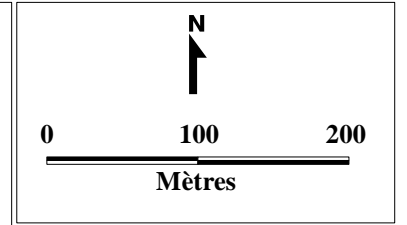
**LEGENDE**

- Aiea modéré
- Aiea fort
- Aiea pluvial
- Aiea résiduel
- ▨ Lit moyen hydrogéomorphologique




Profils (Numéro de profil, Z100ans en m NGF et Q100ans en m³/s) ou (Z, référence hydrogéomorphologique en m NGF)

Septembre 2007  
C0603-01 - Abb. Maureilhan.vor - fz



50 Mètres

DIRECTION DEPARTEMENTALE DE L'EQUIPEMENT  
SERVICE ENVIRONNEMENT RISQUES et TRANSPORTS  
Unité "Risques"



**DIRECTION DEPARTEMENTALE DE L'EQUIPEMENT DE L'HERAULT**

**Plan de Prévention des Risques Naturels d'Inondation**

Bassin Versant du LIROU

**Commune de MAUREILHAN**

**4- CARTE D'ALEA**

Echelle : 1/5 000

Procédure	Prescription	Enquête Publique	Approbation
Elaboration	10/09/07	15/10/08	15/04/09