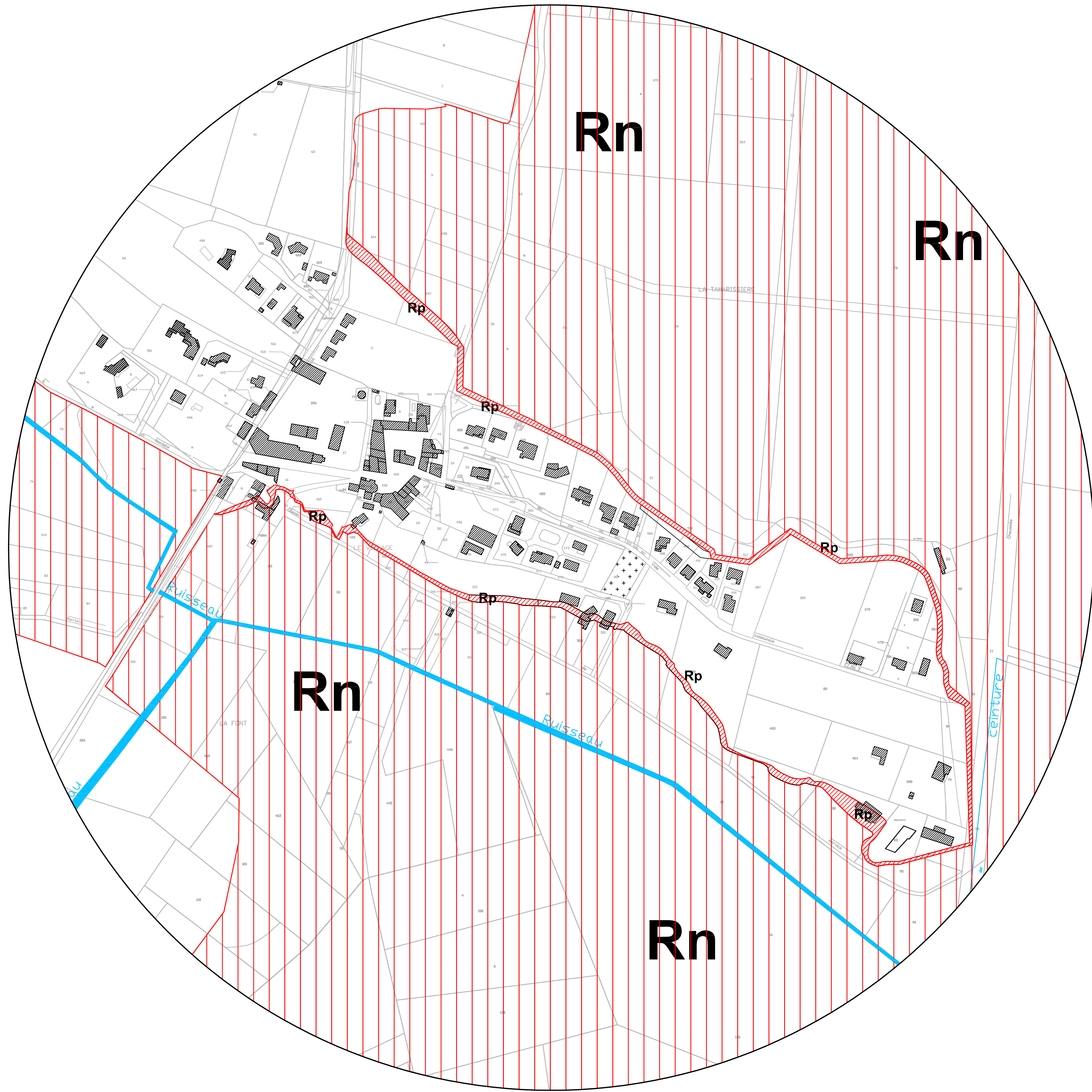
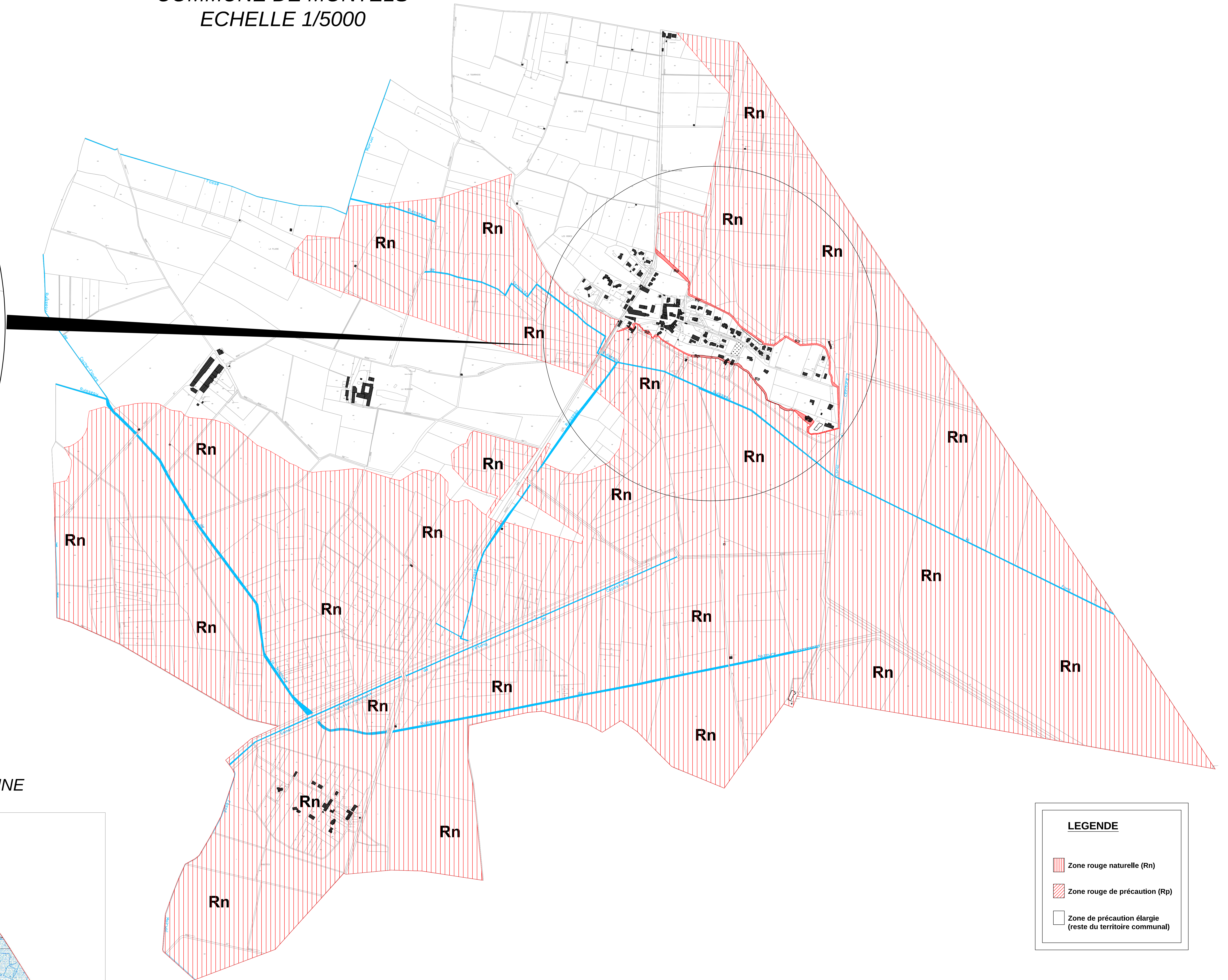


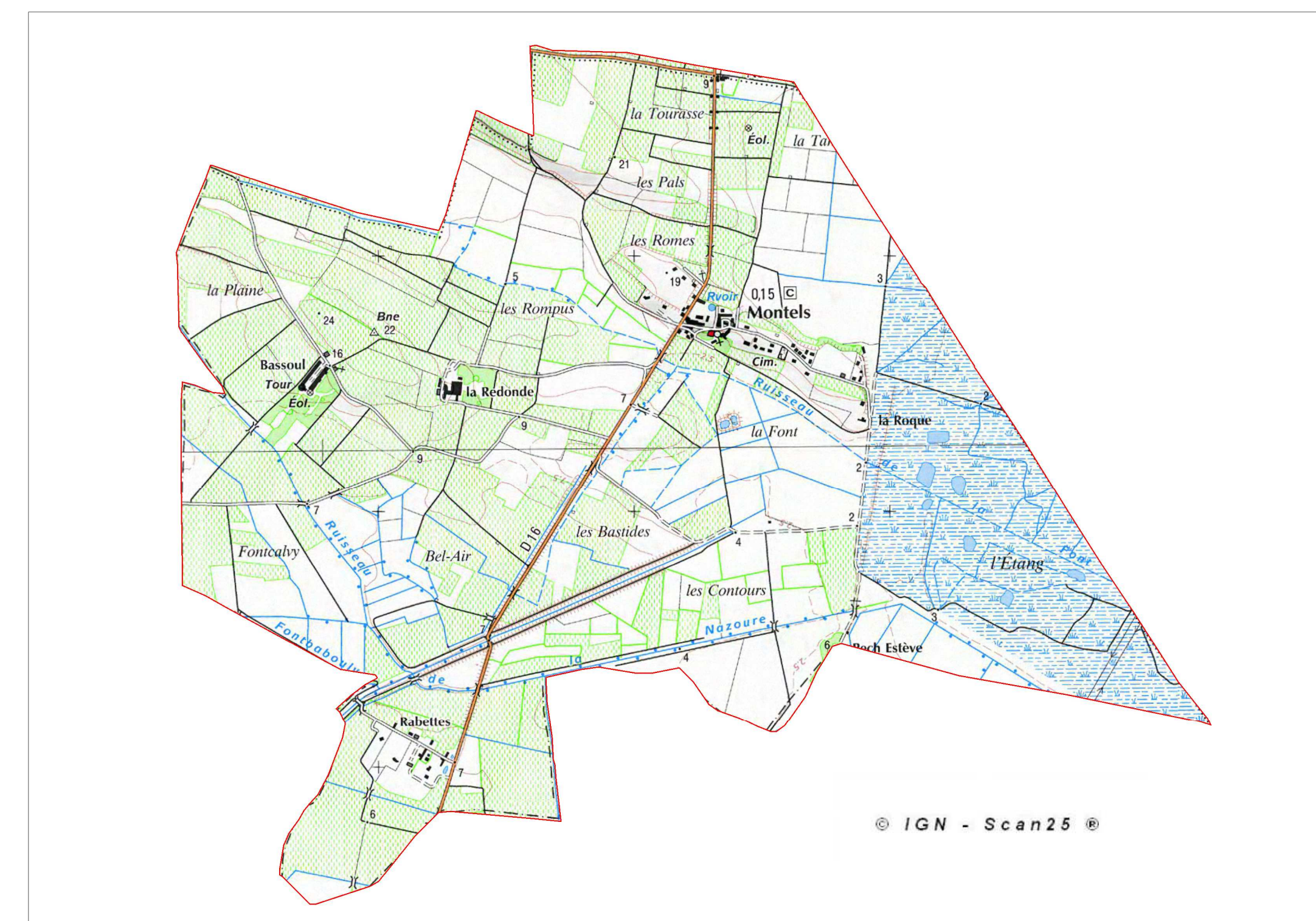
DETAIL BOURG DE MONTELS  
EHELLE 1/2500



PLAN GENERAL DE LA  
COMMUNE DE MONTELS  
EHELLE 1/5000



VUE GENERALE DE LA COMMUNE



PREFET DE L'HERAULT

DIRECTION DEPARTEMENTALE DES TERRITOIRES ET DE LA MER  
SATO - CADT

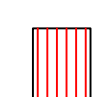
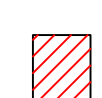
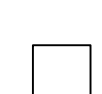
Plan de Prévention des Risques Naturels  
d'inondation

COMMUNE DE MONTELS

3- Carte de Zonage

PROCEDURE	PRESCRIPTION	ENQUETE PUBLIQUE	APPROBATION
ELABORATION	20 FEVRIER 2012	Du 14/01/13 au 15/02/13	17 avril 2013

LEGENDE

-  Zone rouge naturelle (Rn)
-  Zone rouge de précaution (Rp)
-  Zone de précaution élargie (reste du territoire communal)