

Plan de Prévention des Risques Naturels d'Inondation

Bassin Versant de la
HAUTE VALLEE DE L'HERAULT
Secteur SUD



**Commune de MONTPEYROUX
4d - CARTE D'ALEA**

Echelle : 1/10 000^e





Procédure	Prescription	Enquête Publique	Approbation
Elaboration	23-12-2002	11-12-2006	11-06-2007

LEGENDE





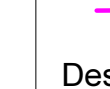
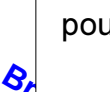
Alea

-  Zone d'Aléa important
-  Zone d'Aléa fort

Les enjeux par commune

-  Zone de développement urbain futur
- ZAC : dénomination du projet
- Nature des Etablissements Recevant du Public identifiés en zone inondable
-  Camping
-  Caserne
-  Mairie
-  Autres

Données générales

-  Limites communales
-  Habitation non prise en compte dans le cadastre (implantation approximative/ données non exhaustives)
-  Limite de crue exceptionnelle (lit majeur hydrogeomorphologique)
-  Position des P.H.E. (dates et cotes observées)
-  Sens d'écoulement
-  Profils en travers utilisés pour la modélisation

Descriptif des données contenues dans les étiquettes des profils pour la crue de référence

Profil n° 104 - 183.3 m NGF
0.6 / 1.9 / 0.6 m/s
163.7 / 115.6 / 132.8 m3/s

Numéro de profil : cote de la crue
Vitesse en rive gauche / vitesse en lit mineur / vitesse en rive droite
Débit en rive gauche / débit en lit mineur / débit en rive droite

