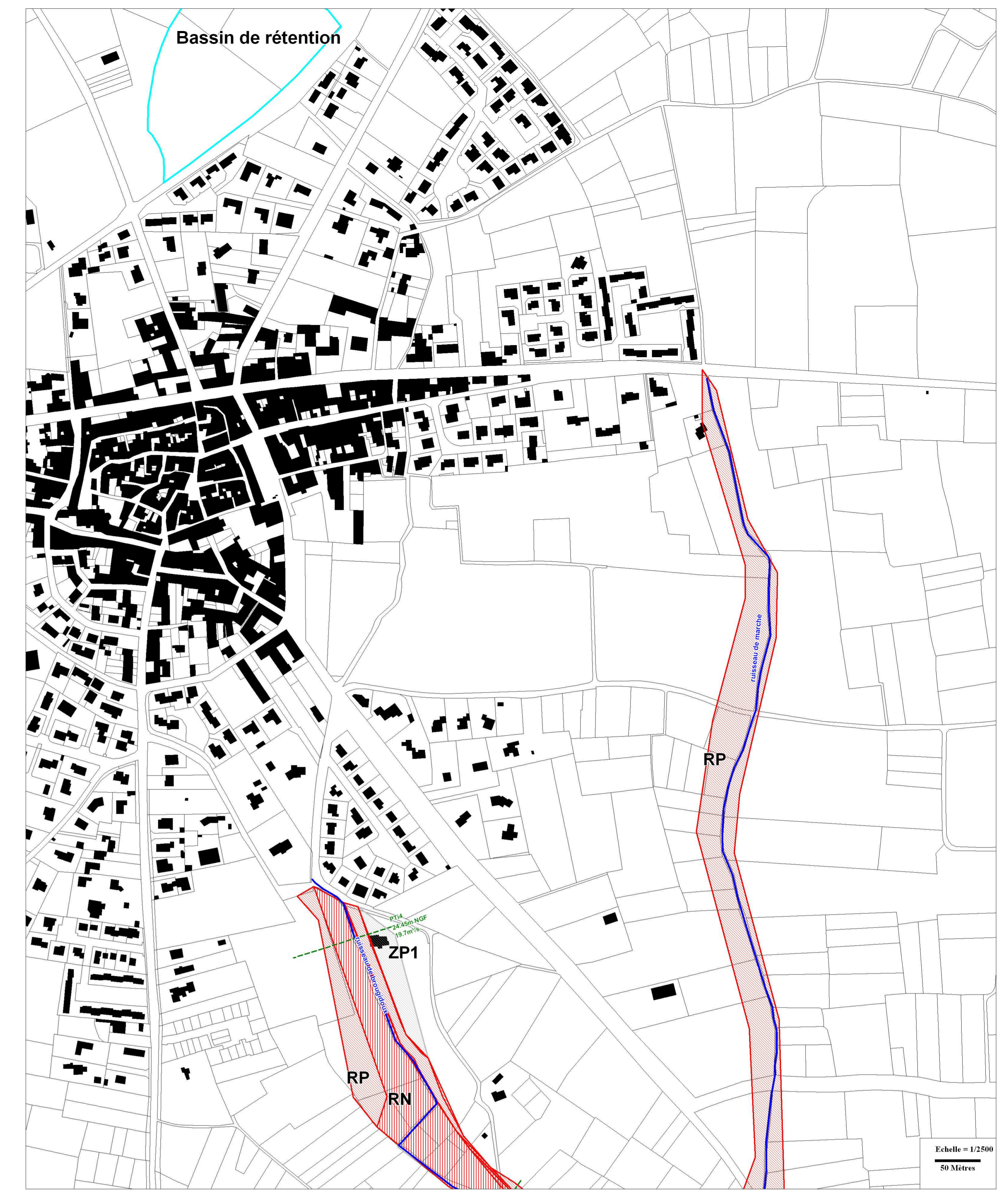
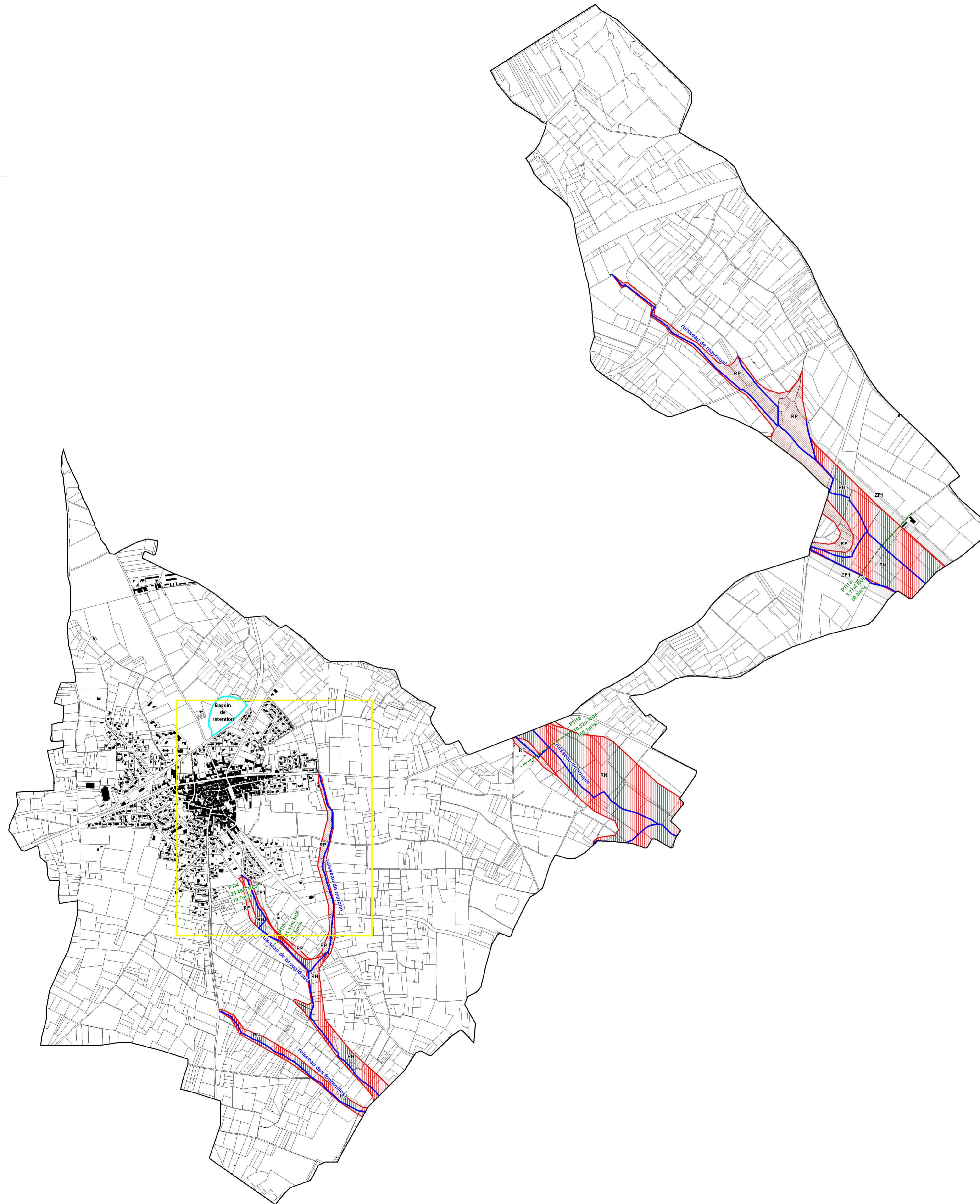
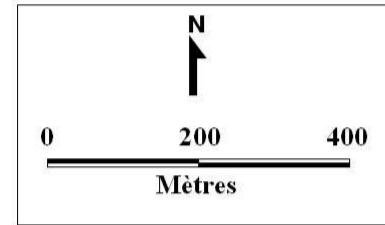


LEGENDE

Zonage réglementaire

- Zone BU
- Zone RU
- Zone RP
- Zone RN
- Zone ZP1
- Lit mineur
- Profil de modélisation
(Numéro de profil, Z100ans en m NGF et Q100ans en m³/s)
- Profil isolé
(Numéro de profil, Z100ans en m NGF et Q100ans en m³/s)



Direction
Départementale des
Territoires et de la
Mer de l'Hérault

Service Eau et Risques

**Plan de Prévention des
Risques Naturels d'Inondation**

Bassin Versant de
L'ETANG DE THAU

Commune de POMEROLS
3- CARTE DE ZONAGE REGLEMENTAIRE

Echelle : 1/10 000^e

Procédure	Prescription	Enquête Publique	Approbation
Elaboration	12/09/2007	04/04/11 au 20/05/11	25/01/2012