









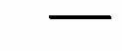

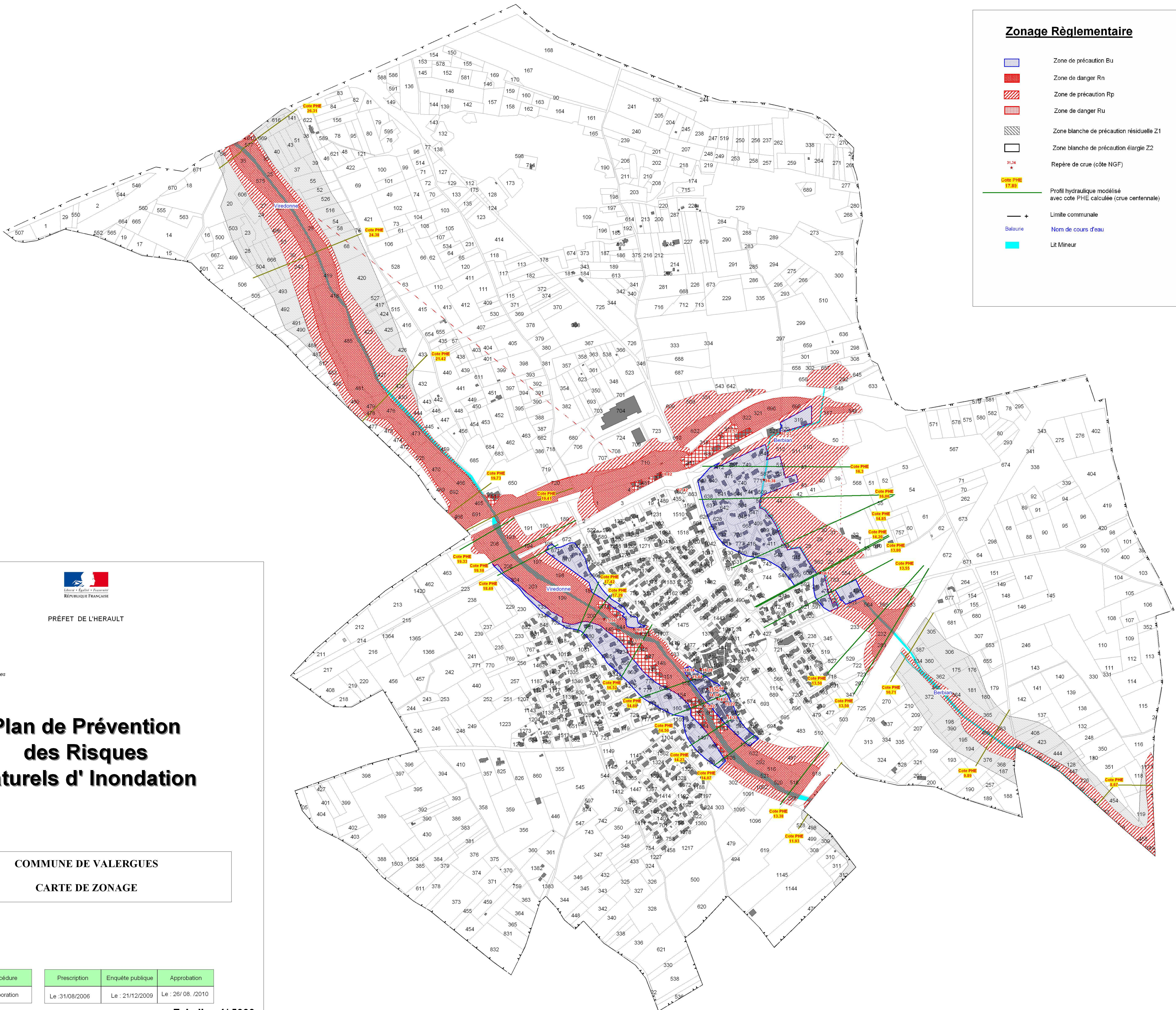


Zonage Règlementaire

-  Zone de précaution Bu
-  Zone de danger Rn
-  Zone de précaution Rp
-  Zone de danger Ru
-  Zone blanche de précaution résiduelle Z1
-  Zone blanche de précaution élargie Z2
-  Repère de crue (côte NGF)
-  Côte PHE 17.85
-  Profil hydraulique modélisé avec côte PHE calculée (crue centennale)
-  Limite communale
-  Balaunie
-  Lit Mineur



PRÉFET DE L'HERAULT

Direction Départementale
des Territoires et de la Mer
DDTM 34
Service Eau et Risques
Unité Prévention des Risques
Naturels et Technologiques

Plan de Prévention des Risques Naturels d'Inondation

COMMUNE DE VALERGUES
CARTE DE ZONAGE

Procédure	Prescription	Enquête publique	Approbation
Elaboration	Le : 31/08/2006	Le : 21/12/2009	Le : 26/08./2010

Echelle : 1/ 5000