

Commune de Valflaunes
 Direction Départementale des Territoires et de la Mer de l'Hérault

Service Eau et Risques

PLAN DE PREVENTION

DES RISQUES NATURELS D'INONDATION

Commune de VALFLAUNES

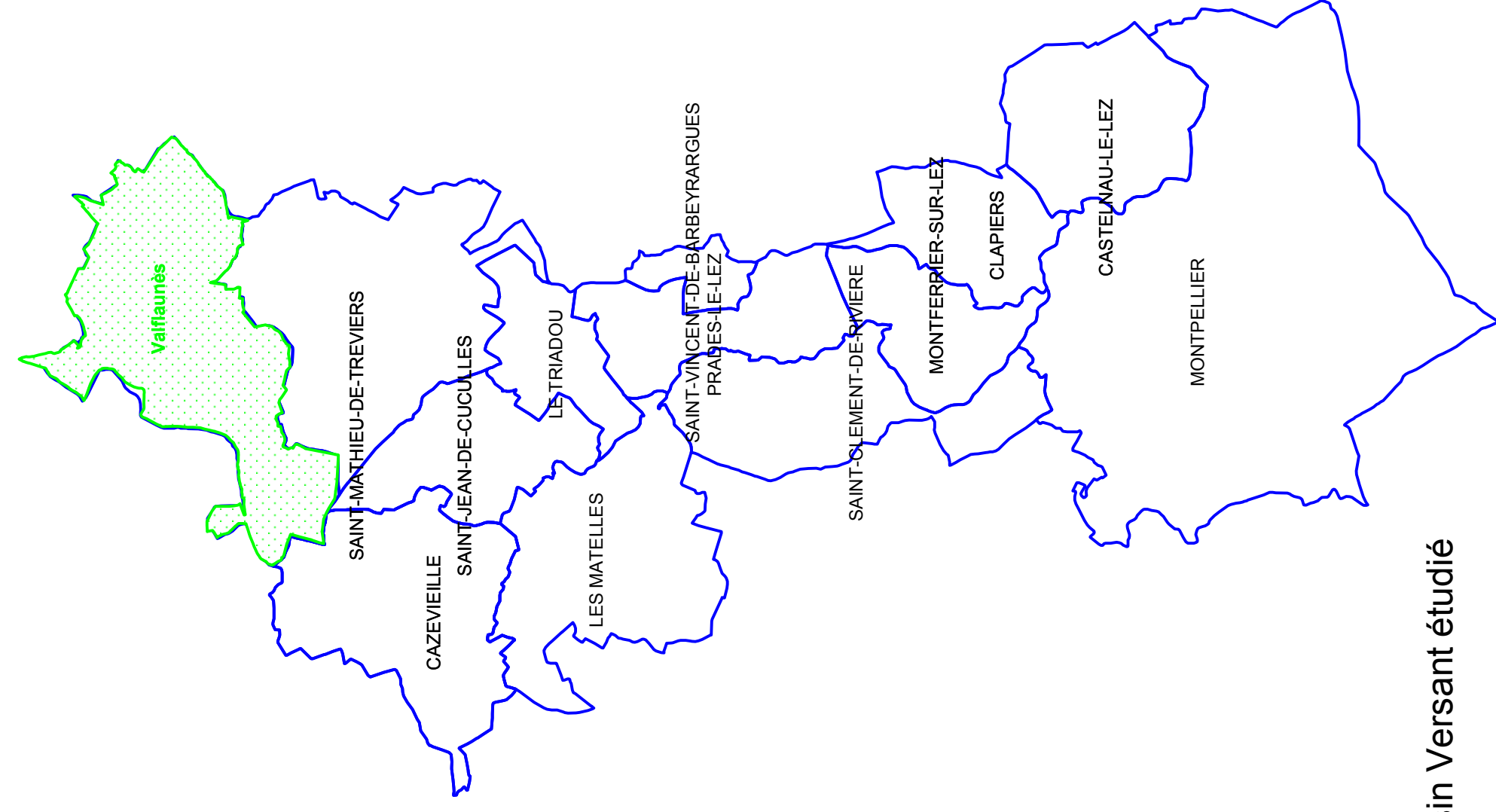
4 CARTE D'ALEA

Procédure	Préscription	Enquête Publique	Approbation
Elaboration	10 août 2010	Du 25 juin au 10 août 2012	28 février 2013

Echelle = 1 / 10 000°








© IGN - BD Parcellaire®

© IGN - Scan25®



Bassin Versant étudié

Légende Aléa Fluvial

-  Zone d'alea fort
-  Zone d'alea modéré
-  Zone d'alea Résiduel
-  Lit mineur du cours d'eau
-  Pr Te3a 24
-  83.52 m ngf
-  N° du profil + côte PHE en m NGF

