Direction Départementale des Territoires et de la Mer de l'Hérault

PLAN DE PREVENTION DES RISQUES NATURELS D'INONDATION
(Submersion marine et débordement fluvial)

COMMUNE DE VENDRES

Carte de zonage
Planche 1/3 - Nord

Procédure	Prescription	Enquête publique	Approbation
Révision	27/10/2014	Du 09/05/2017 au 09/06/2017	10/07/2017

Juillet 2017 — Echelle : 1/5 000

Plan de situation de la commune

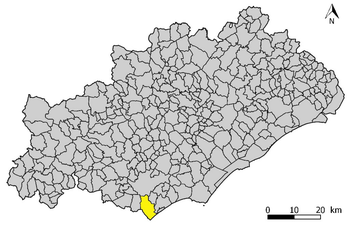

Légende

- Zone rouge naturelle Rn
- Zone rouge urbaine Ru
- Zone rouge de précaution Rp
- Zone bleue urbaine Bu
- Zone de précaution urbaine Zpu
- Zone de précaution résiduelle Z1
- Zone de précaution élargie Z2
- Lit mineur et surface en eau

DDTM 34
Service Eau Risques et Nature
Unité Prévention des Risques Naturels et Technologiques

© IGN - Bd Parcellaire Bd Topo France Raster Scan 1000 Scan Express®

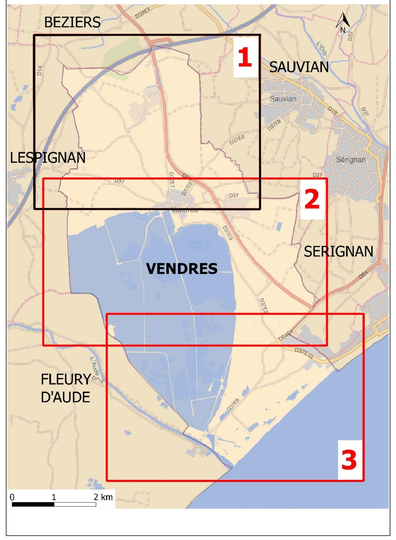

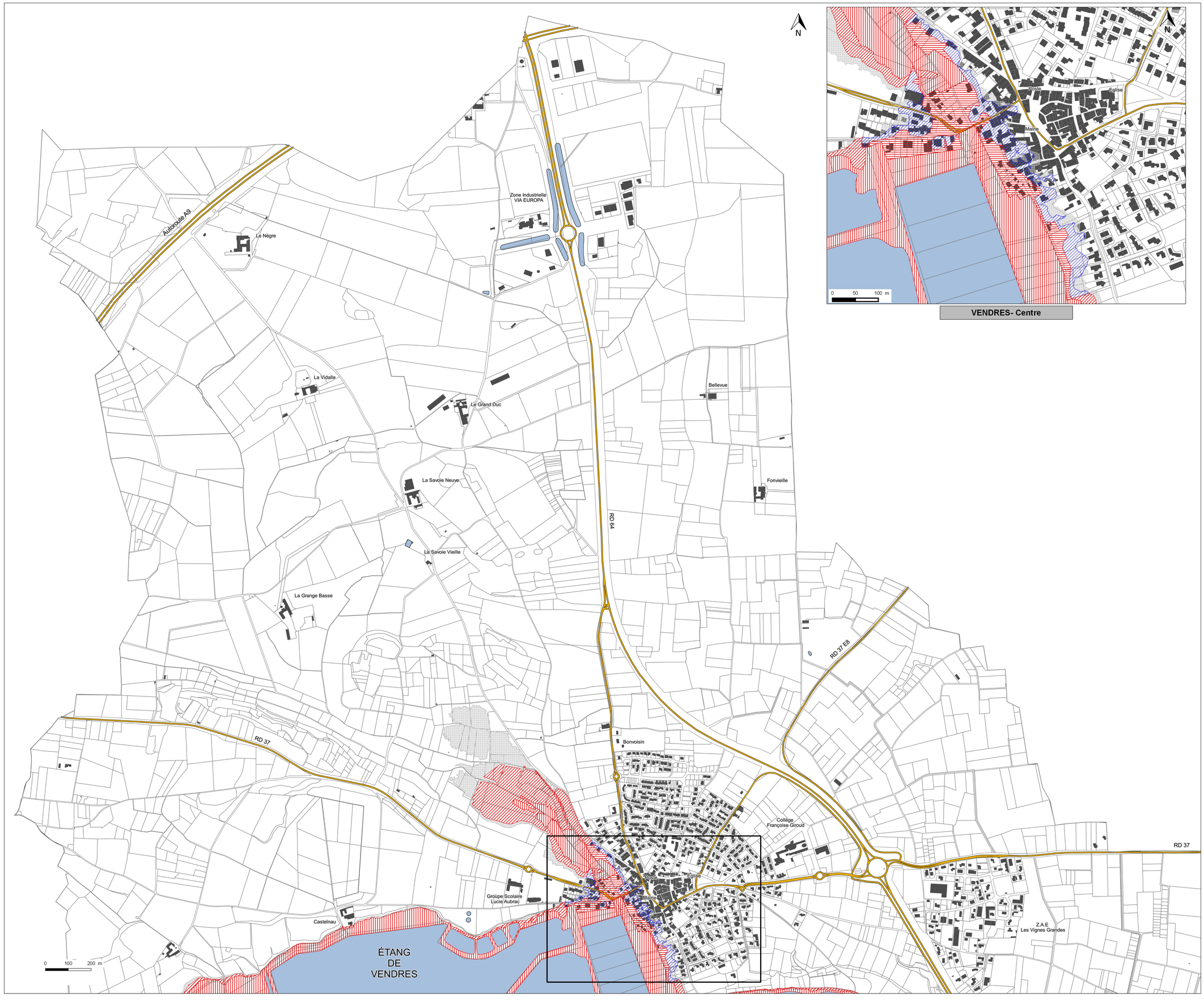

VENDRES- Centre