



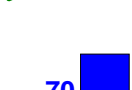


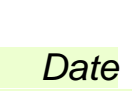






Légende :

-  Lit mineur
-  Zone d'expansion des crues (risque moyen)
-  Zone d'écoulement principal (risque important)
-  Lit majeur géomorphologique
-  Profil en travers
-  Débit 100 ans (m³/s)
-  175.84 Cote des PHE de la crue centennale
-  Limite communale
-  Date
-  Cote d'eau
-  Repère de crue historique

N

VILLEMAGNE L'ARGENTIERE



**PLAN DE PREVENTION
DES RISQUES NATURELS
D'INONDATION**

Moyenne Vallée de l'Orb
Section Hérépian/Saint-Martin-de-l'Arçon

Commune de
VILLEMAGNE-L'ARGENTIERE

4A - CARTE D'ALEA

Elaboration	23-12-2002	27-10-2004	13-05-2005
Procédure	Prescription	Enquête Publique	Approbation

Echelle : 1/5 000°

VILLEMAGNE_ALEA1.WOR

