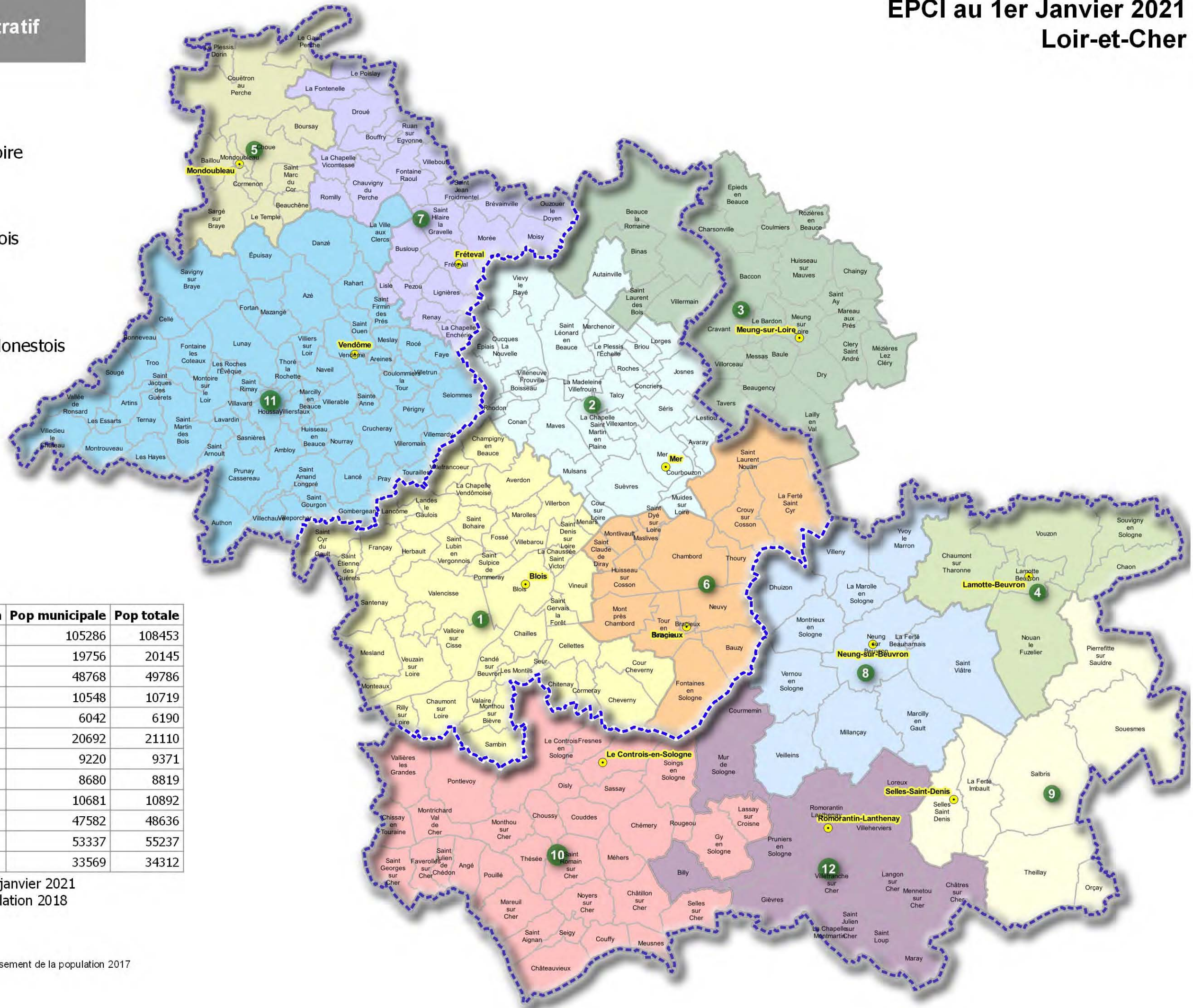


Cartothèque SIG de la DDT du Loir-et-Cher

- 1) **Administratif:**
EPCI, Pays, Cantons, Arrondissements, Circonscriptions, Communes nouvelles, Découpages EPCI / SCoT/ P ays, Organisation territoriale DDT,
- 2) **Aménagement :**
Documents d'urbanisme, Services instructeurs ADS. SCoT, PLUi, Servitudes, Sites patrimoniaux, Zonages environnementaux, Zones de revitalisation ZRR.
- 3) **Agriculture**
Petite Région Agricole, Zones agricoles défavorisées, AOC-AOP viticoles et caprines, Producteurs Bio, Répartition des élevages, Centres équestres.
- 4) **Eau**
Aquifères, Masses d'eau souterraines et superficielles, Etat des masses d'eau, Bassins versants, Cours d'eau BCAE, Cours d'eau Police de l'eau, SAGE, ZRE et Zones sensibles sur le Bassin Loire-Bretagne, Zones vulnérables, Gestion volumétrique nappe de Beauce, Zones d'alerte sécheresse, Forages AEP, Forages irrigation, Assainissement STEP.
- 5) **Environnement**
Natura 2000 ZPS et ZSC, ZNIEFF 1 et 2, ZICO, Réserves naturelles, Périmètre UNESCO, PAEC Projet Agro-environnemental et climatique, Forêt, Bruit, Chasse/Circonscriptions des Lieutenants de louverie, Plan des massifs de chasse.
- 6) **Equipements – Services**
Enseignements, Santé, Garderies-crèches, Postes, Marchés, Stations service, Vétérinaires. Auto-écoles, Déchetteries
- 7) **Développement durable**
Document stratégique, TEPCV, Projets énergie renouvelables Photovoltaïque / Eolien / Méthanisation / Chaufferie bois, Infrastructures de recharges électriques.
- 8) **Habitat**
Aires d'accueil des Gens de Voyage.
- 9) **Infrastructures et transport**
Réseaux routiers et ferroviaires, Routes à grandes circulation RGC, Itinéraires des transports exceptionnels, Transports bois ronds, Localisation des radars.
- 10) **Milieux physiques**
Affleurement géologique, Description pédologique, Potentiel agronomique, Occupation du sol, Topographie.
- 11) **Industries**
Zones d'activités.
- 12) **Risques**
PPRN et PPRT, Risques Inondation / Industriels, Mouvements de terrain / Aléas Argile / Aléas sismique
- 13) **Socio-Economie**
Aires urbaines, Unités Urbaines, Bassins de vie.

Les EPCI

- 1 CA Agglopolys
- 2 CC Beauce Val de Loire
- 3 CC Des Terres du Val de Loire
- 4 CC Coeur de Sologne
- 5 CC Collines du Perche
- 6 CC Grand Chambord
- 7 CC Perche & Haut Vendômois
- 8 CC Sologne des Etangs
- 9 CC Sologne des Rivières
- 10 CC Val-de-Cher-Controis
- 11 CA Territoires Vendômois
- 12 CC Romorantinois et du Monestois
- Les sièges des EPCI
- Les arrondissements
- Limite du département



N°	EPCI	NB Com	Pop municipale	Pop totale
1	Agglopolys	43	105286	108453
2	Beauce Val de Loire	30	19756	20145
3	Des Terres du Val de Loire	25	48768	49786
4	Coeur de Sologne	6	10548	10719
5	Collines du Perche	12	6042	6190
6	Grand Chambord	16	20692	21110
7	Perche & Haut Vendômois	23	9220	9371
8	Sologne des Etangs	12	8680	8819
9	Sologne des Rivières	7	10681	10892
10	Val-de-Cher-Controis	33	47582	48636
11	Territoires Vendômois	65	53337	55237
12	Romorantinois et du Monestois	16	33569	34312

Source INSEE : Population légale au 1er janvier 2021
Recensement de la population 2018

Présidents EPCI dans le Loir et Cher au 15 Juillet 2020



Karine GLOANEC-MAURIN
CC Collines du Perche



Laurent BRILLARD
CC Territoires Vendômois



Christophe DEGRUELLE
CC Agglopolys



Jean-Luc BRAULT
CC Val-de-Cher-Controis



Alain Bourgeois
CC Perche et Haut Vendômois



Pascal Huguet
CC Beauce Val de Loire



Pauline MARTIN
CC Des Terres du Val de Loire



Gilles CLEMENT
CC Grand Chambord



Pascal BIOULAC
CC Cœur de Sologne



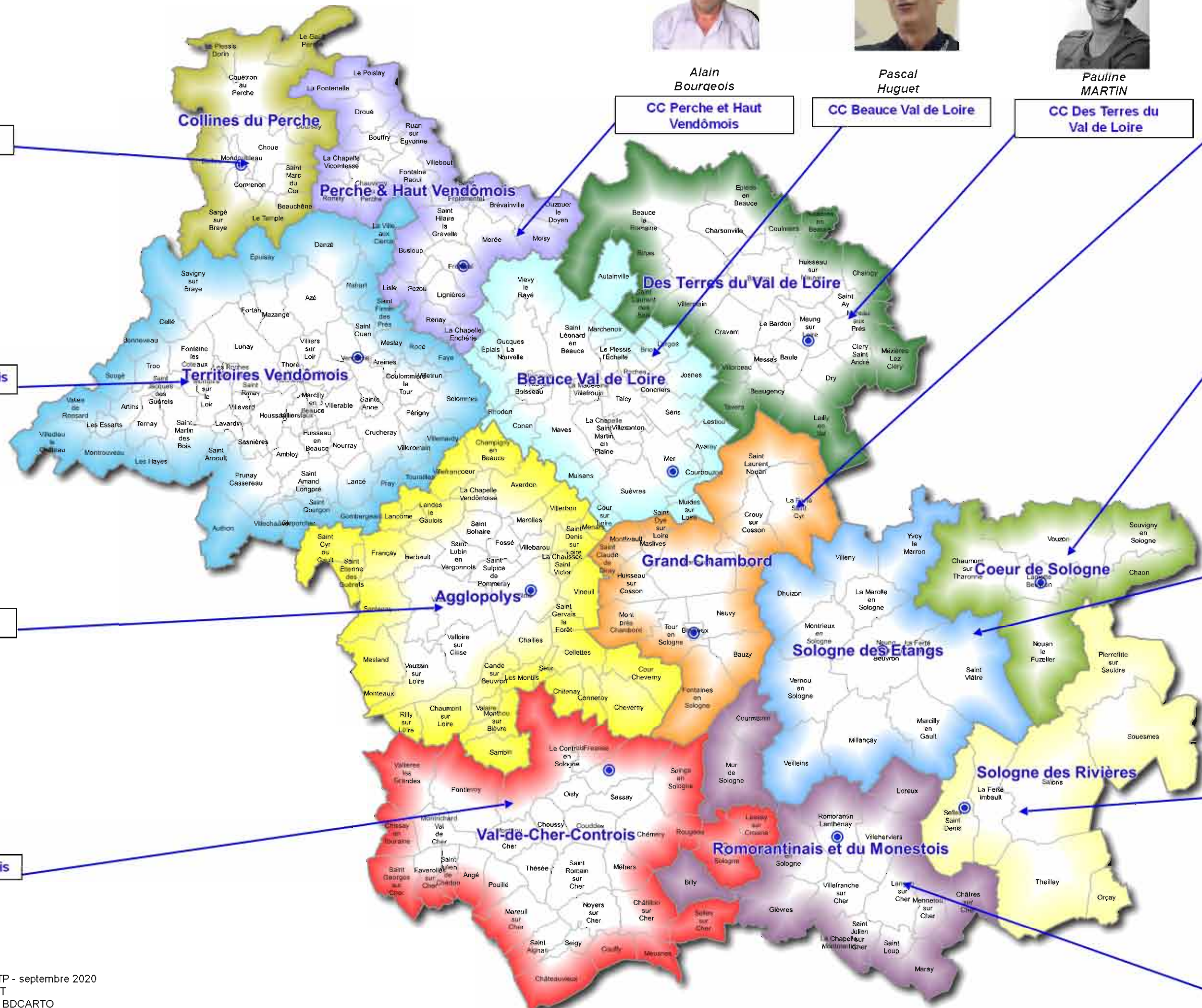
Agnès THIBAULT
CC Sologne des Etangs



Alexandre AVRIL
CC Sologne des Rivières



Jeanny LORGEUX
CC Romorantinois et du Monestois










Les Pays

- Pays de la Grande Sologne
- Pays de la Vallée du Cher et du Romorantinais
- Pays des Châteaux
- Pays du Vendômois
- Pays Loire Beauce
- Limite des communes
- Limite du département



Les Pays

-  Pays de la Grande Sologne
-  Pays de la Vallée du Cher et du Romorantinais
-  Pays des Châteaux
-  Pays du Vendômois
-  Pays Loire Beauce
-  Limite des communes
-  Limite du département



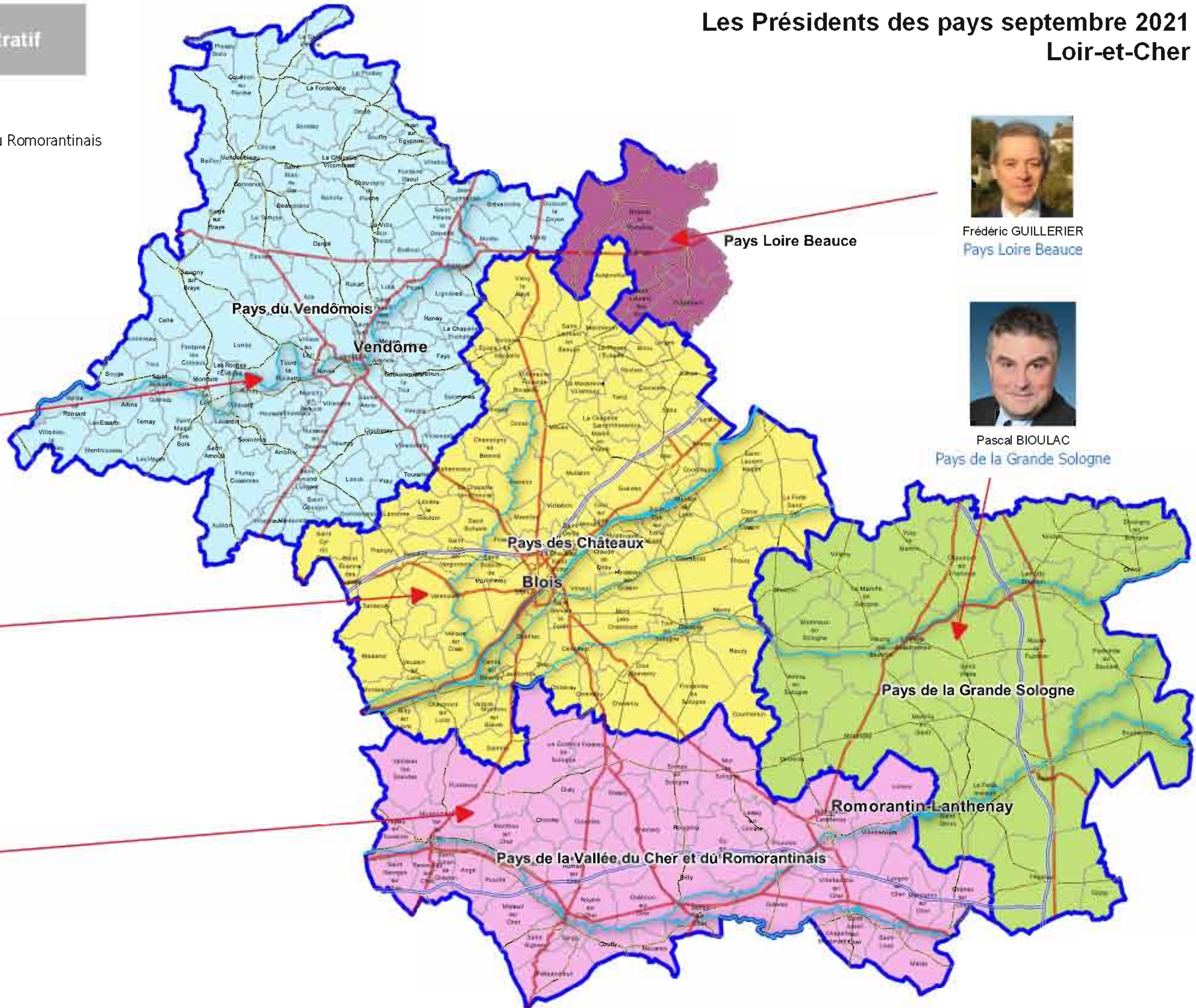
Claire FOUCHER-MAUPETIT
Pays du Vendômois



Christophe DEGRUELLE
Pays des Châteaux



Claude CHANAL
Pays de la Vallée du Cher
et du Romorantinais



Frédéric GUILLERIER
Pays Loire Beauce

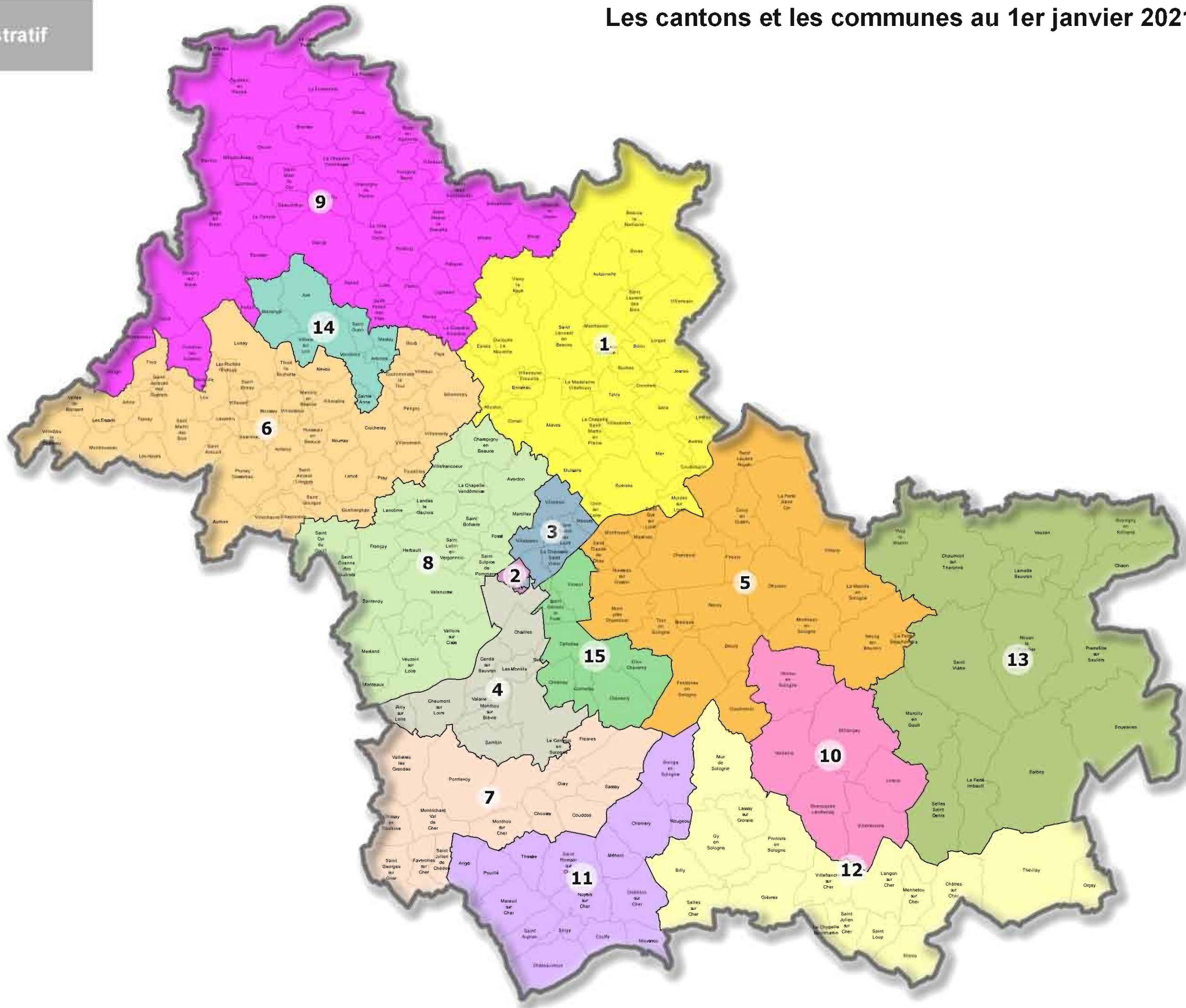


Pascal BIOLAC
Pays de la Grande Sologne



Les cantons

- 1 - La Beauce
- 2 - Blois I
- 3 - Blois II
- 4 - Blois III
- 5 - Chambord
- 6 - Montoire-sur-le-Loir
- 7 - Montrichard
- 8 - Onzain
- 9 - Le Perche
- 10 - Romorantin-Lanthenay
- 11 - Saint-Aignan
- 12 - Selles-sur-Cher
- 13 - La Sologne
- 14 - Vendôme
- 15 - Vineuil
- Les communes
- Limite du département



Conseillers départementaux en 2021 Loir-et-Cher

Le président du conseil départemental



Philippe GOUET

Le Perche

Bernard PILLEFER

Florence DOUCET

Pascal HUGUET

Maryse PERSILLARD

Chambord

Guillaume PELTIER

Virginie VERNERET

Vineuil

Michel CONTOUR

Lionella GALLARD

La Sologne

Pascal BIOULAC

Agnès THIBAUT

Romorantin-Lanthenav

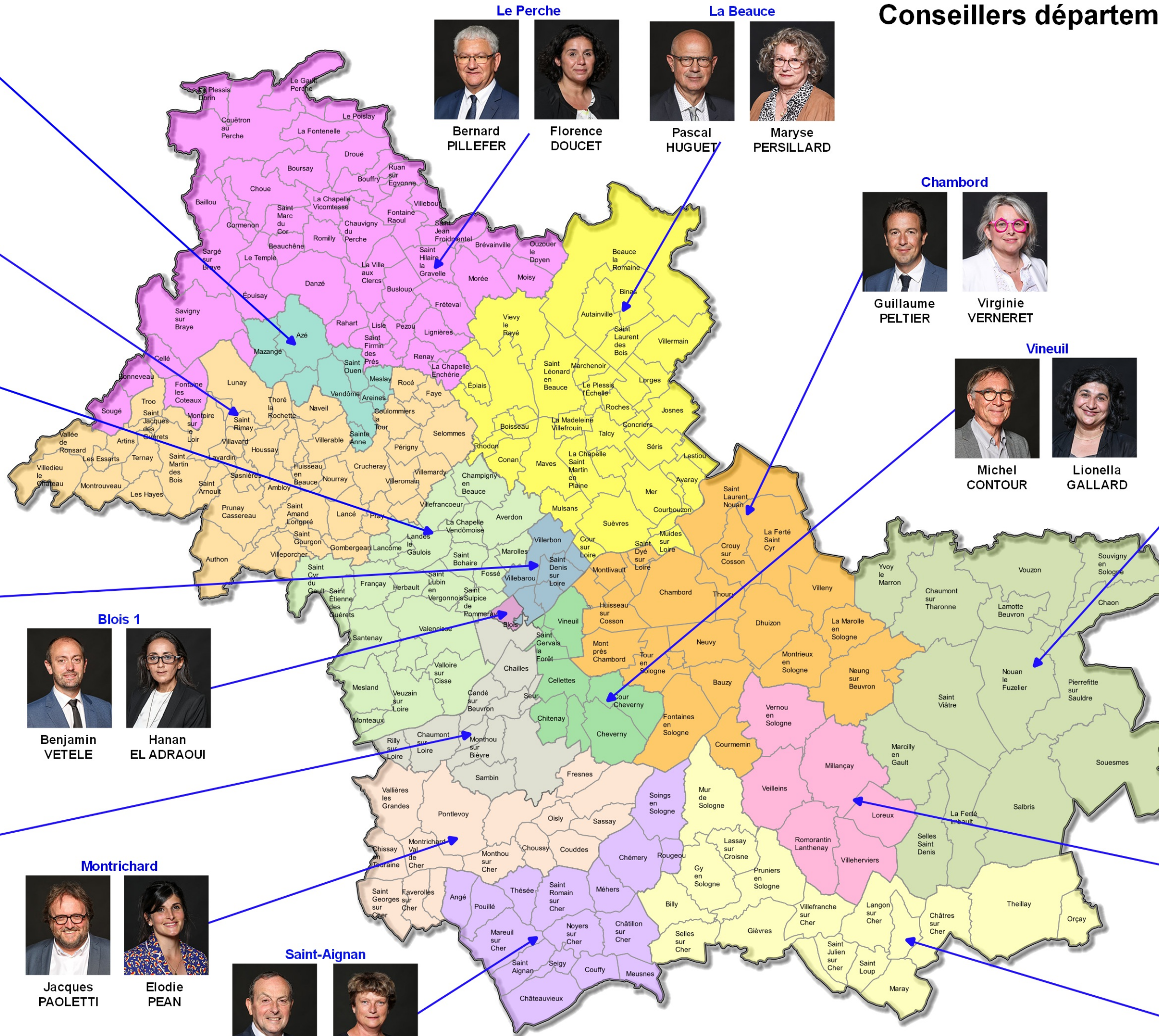
Tania ANDRE

Bruno HARNOIS

Selles-sur-Cher

Christophe THORIN

Angélique DUBE



Vendôme

Philippe GOUET

Monique GIBOTEAU

Montoire-sur-le-Loir

Philippe MERCIER

Claire FOUCHET-MAUPETIT

Veuzain-sur-Loire

Catherine LHERITIER

Yves LECUIR

Blois 2

Stéphane BAUDU

Marie-Hélène MILLET

Blois 3







Michel FROMET

Geneviève REPINCAY

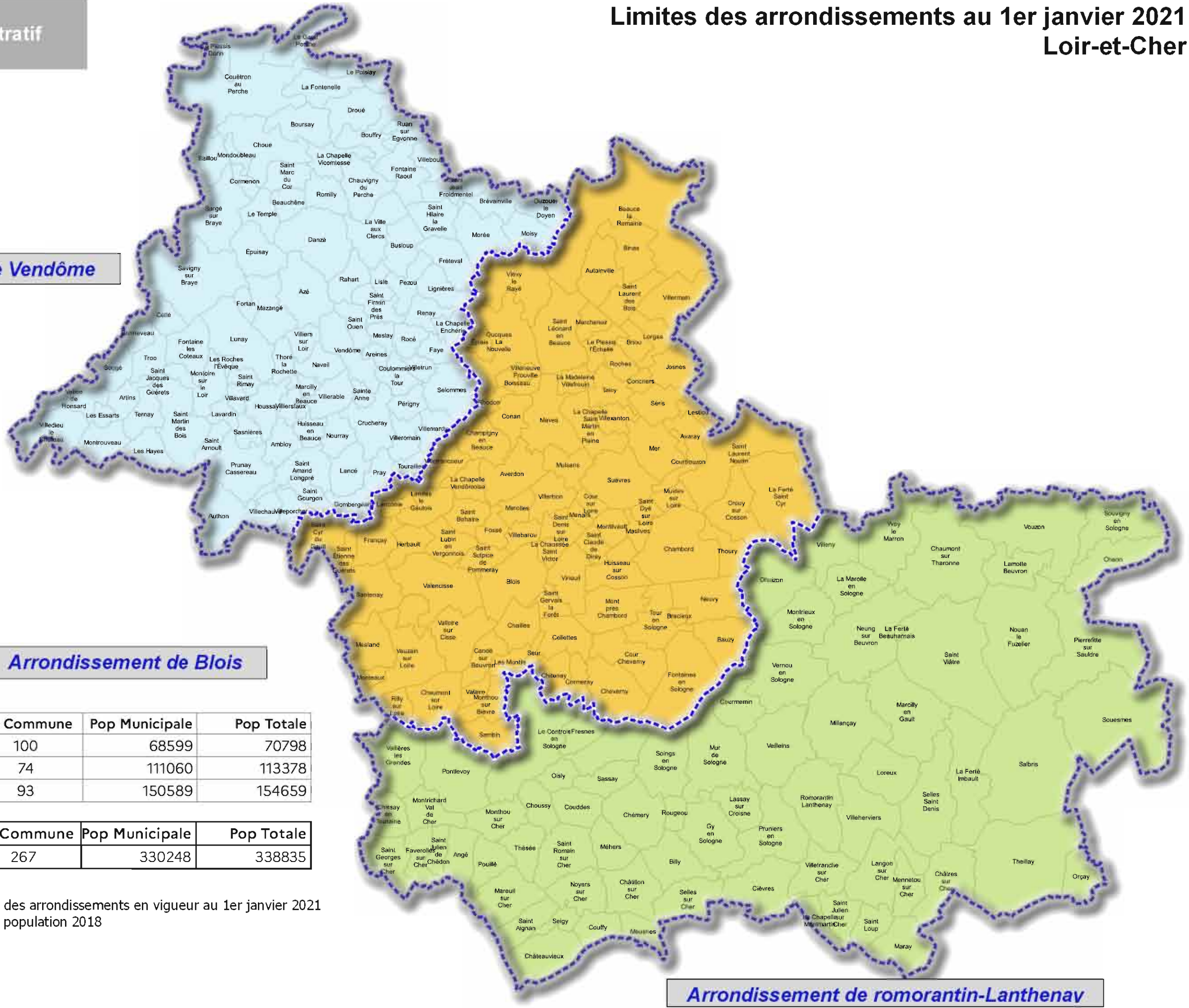
Montrichard

Jacques PAOLETTI

Elodie PEAN

-  Les arrondissements
-  Vendôme
-  Blois
-  Romorantin-Lanthenay
-  Les communes
-  Limite du département

Arrondissement de Vendôme



Arrondissement de Blois

Num	Arrondissement	Nb Commune	Pop Municipale	Pop Totale
2	Vendôme	100	68599	70798
3	Romorantin-Lanthenay	74	111060	113378
1	Blois	93	150589	154659

Département	Nb Commune	Pop Municipale	Pop Totale
LOIR-ET-CHER	267	330248	338835

Source population: Populations légales des arrondissements en vigueur au 1er janvier 2021
Recensement de la population 2018

Arrondissement de romorantin-Lanthenay

















-  Les circonscriptions
- Les cantons
-  1 - La Beauce
-  2 - Blois I
-  3 - Blois II
-  4 - Blois III
-  5 - Chambord
-  6 - Montoire-sur-le-Loir
-  7 - Montrichard
-  8 - Onzain
-  9 - Le Perche
-  10 - Romorantin-Lanthenay
-  11 - Saint-Aignan
-  12 - Selles-sur-Cher
-  13 - La Sologne
-  14 - Vendôme
-  15 - Vineuil
-  Limite des communes



**3ème circonscription:
Vendôme**

**2ème circonscription:
Romorantin-Lanthenay**

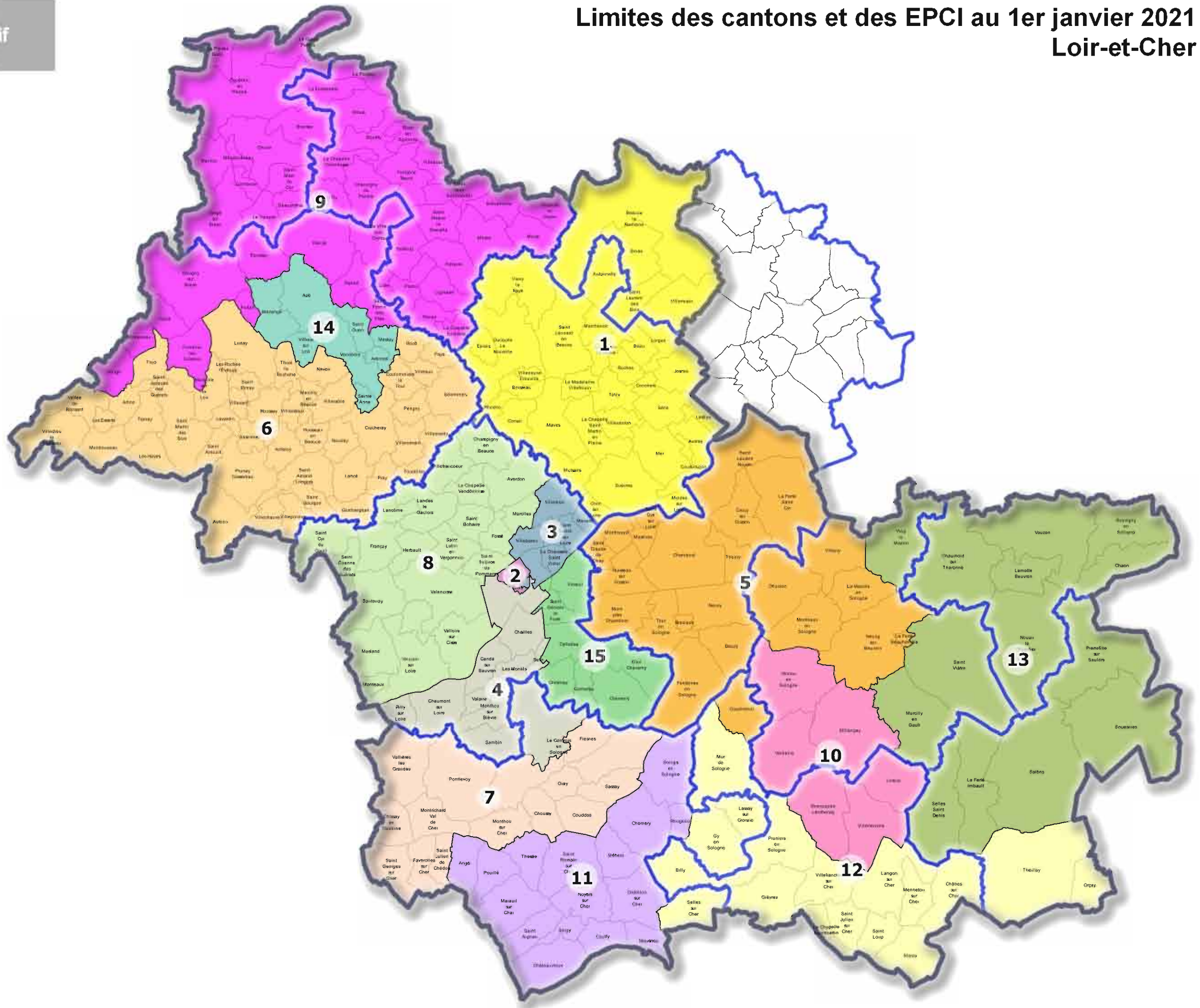
**1ère circonscription:
Blois**

-  Les arrondissements
- Les cantons
-  1 - La Beauce
-  2 - Blois I
-  3 - Blois II
-  4 - Blois III
-  5 - Chambord
-  6 - Montoire-sur-le-Loir
-  7 - Montrichard
-  8 - Onzain
-  9 - Le Perche
-  10 - Romorantin-Lanthenay
-  11 - Saint-Aignan
-  12 - Selles-sur-Cher
-  13 - La Sologne
-  14 - Vendôme
-  15 - Vineuil
-  Les communes
-  Limite du département



Les cantons

- 1 - La Beauce
- 2 - Blois I
- 3 - Blois II
- 4 - Blois III
- 5 - Chambord
- 6 - Montoire-sur-le-Loir
- 7 - Montrichard
- 8 - Onzain
- 9 - Le Perche
- 10 - Romorantin-Lanthenay
- 11 - Saint-Aignan
- 12 - Selles-sur-Cher
- 13 - La Sologne
- 14 - Vendôme
- 15 - Vineuil
- Limite des communes
- Limite des EPCI
- Limite du département



Découpage territorial au 1er Janvier 2021 Loir-et-Cher

Les EPCI

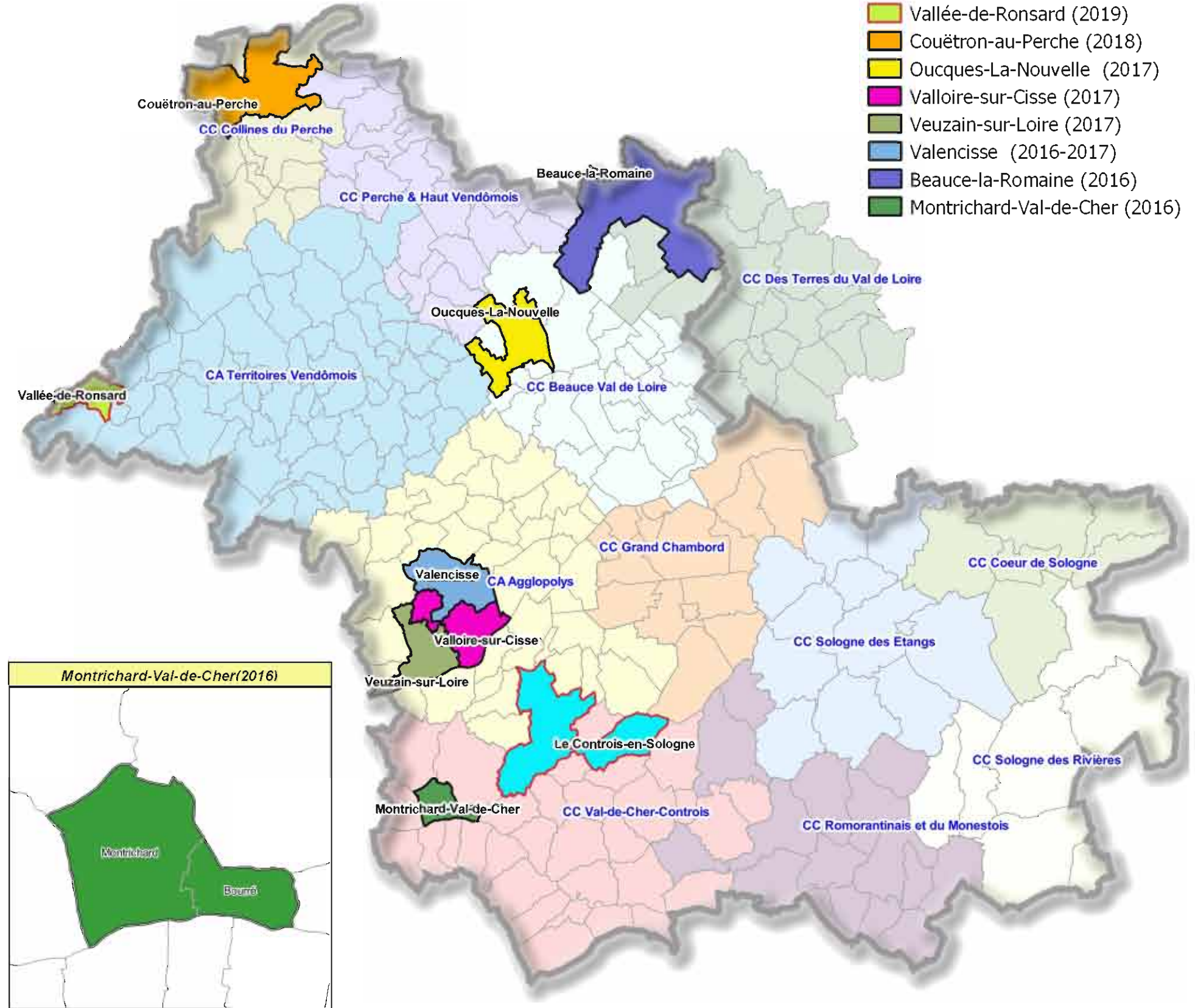
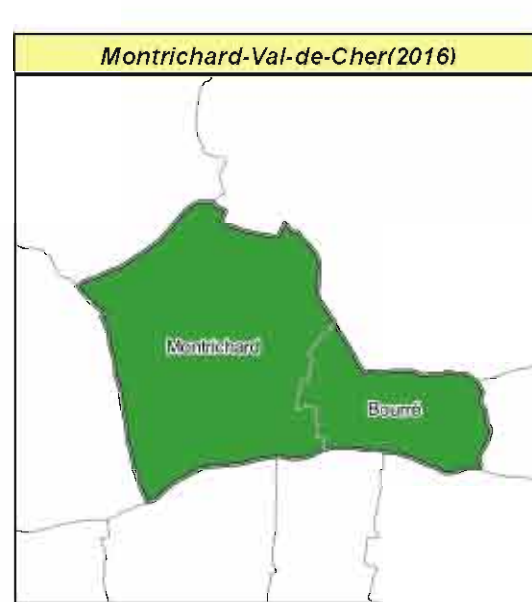
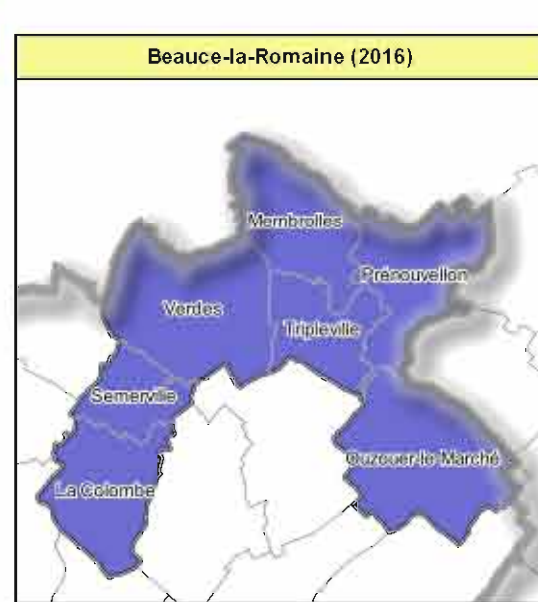
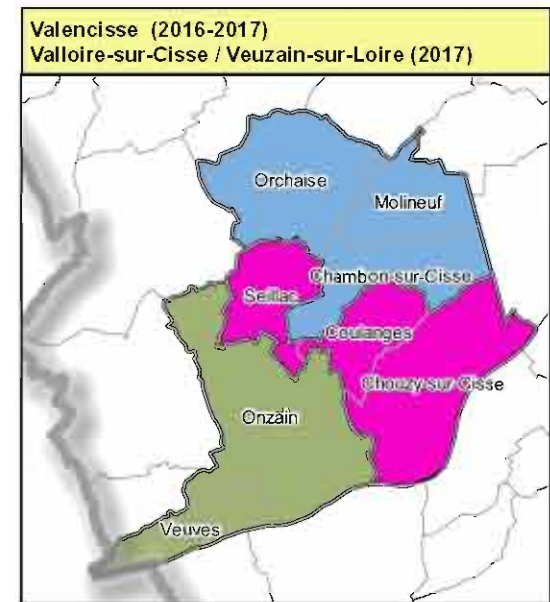
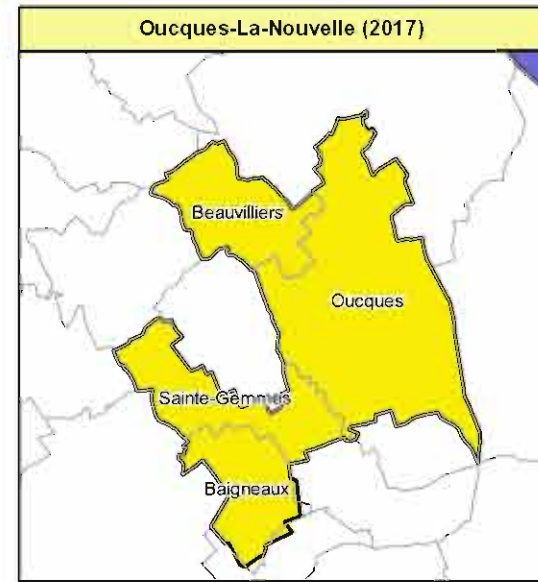
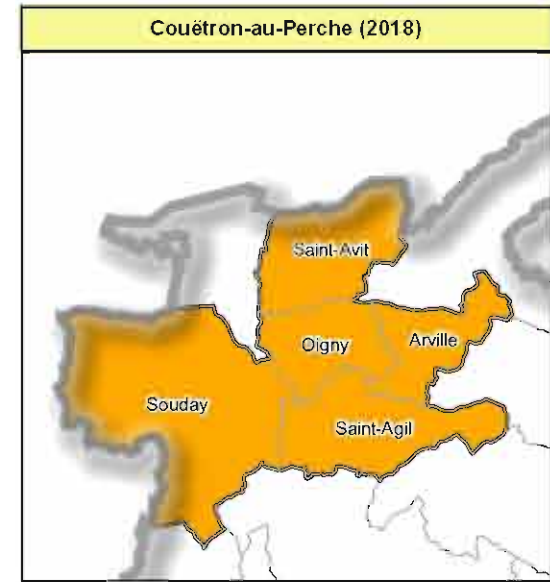
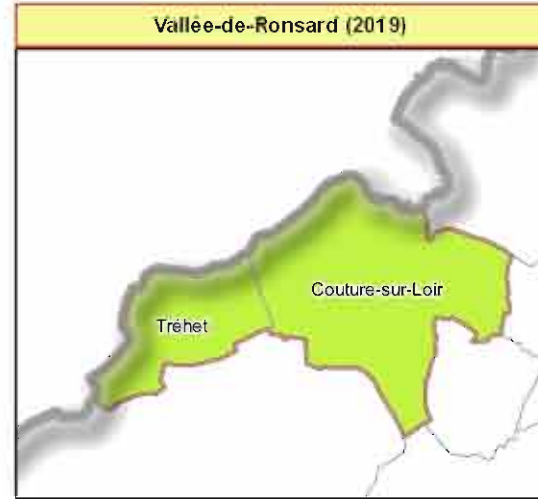
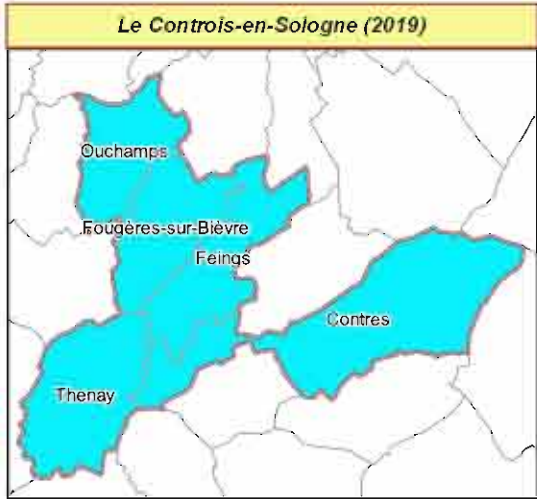
- 1 CA Agglopolys
- 2 CC Beauce Val de Loire
- 3 CC Des Terres du Val de Loire
- 4 CC Cœur de Sologne
- 5 CC Collines du Perche
- 6 CC Grand Chambord
- 7 CC Perche & Haut Vendômois
- 8 CC Sologne des Etangs
- 9 CC Sologne des Rivières
- 10 CC Val-de-Cher-Controis
- 11 CA Territoires Vendômois
- 12 CC Romorantinais et du Monestois
- Les sièges des EPCI
- SCoT opposable
- Les pays
- Limite du département



Les communes fusionnées au 1er Janvier 2019 en Loir-et-Cher

Les Communes fusionnées

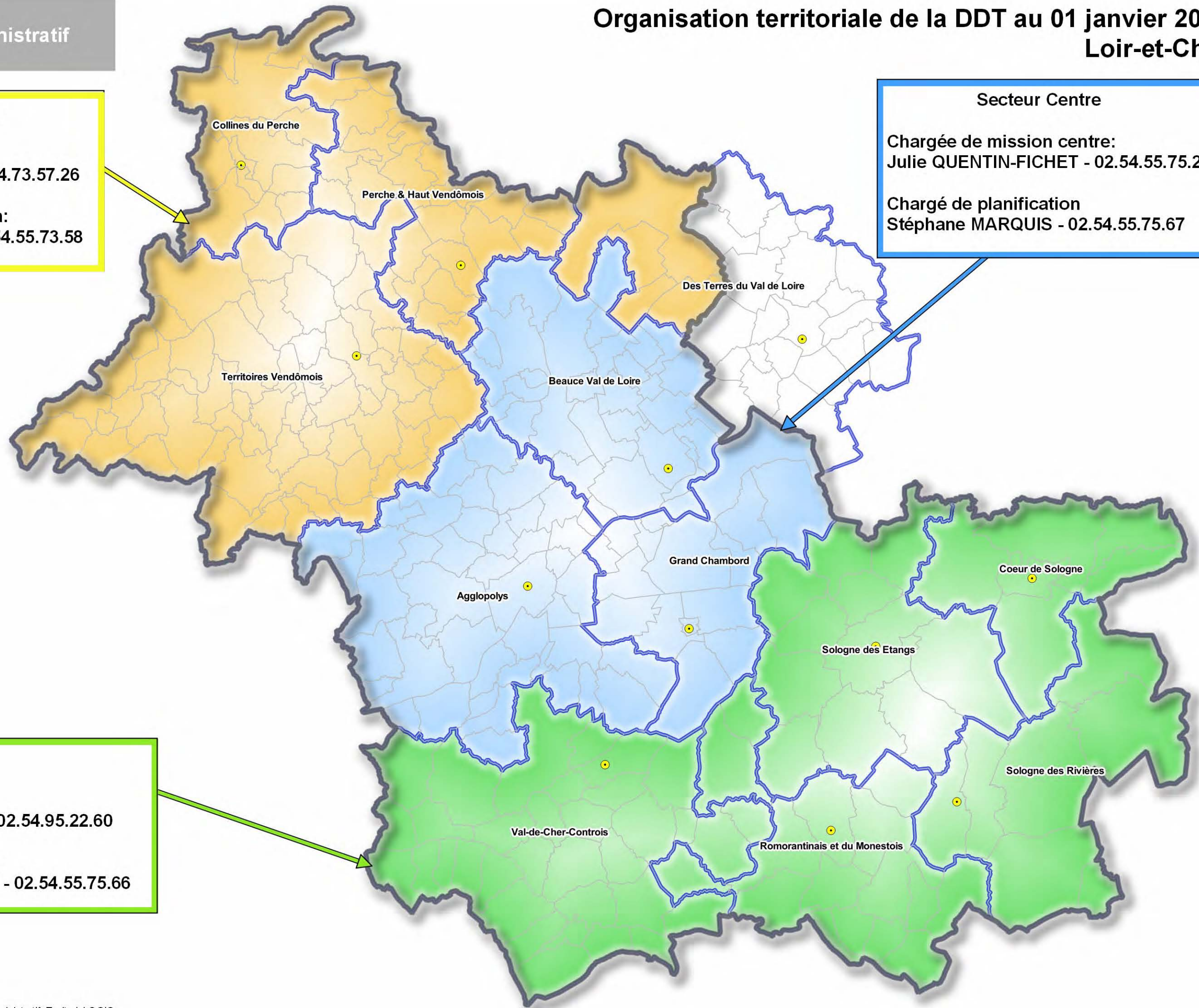
- Le Controis-en-Sologne (2019)
- Vallée-de-Ronsard (2019)
- Couëtron-au-Perche (2018)
- Oucques-La-Nouvelle (2017)
- Valloire-sur-Cisse (2017)
- Veuzain-sur-Loire (2017)
- Valencisse (2016-2017)
- Beauce-la-Romaine (2016)
- Montrichard-Val-de-Cher (2016)



Secteur Nord
Responsable antenne:
Laurence SOULIS - 02.54.73.57.26
Chargée de planification:
Florence GUILMIN - 02.54.55.73.58

Secteur Centre
Chargée de mission centre:
Julie QUENTIN-FICHET - 02.54.55.75.26
Chargé de planification
Stéphane MARQUIS - 02.54.55.75.67

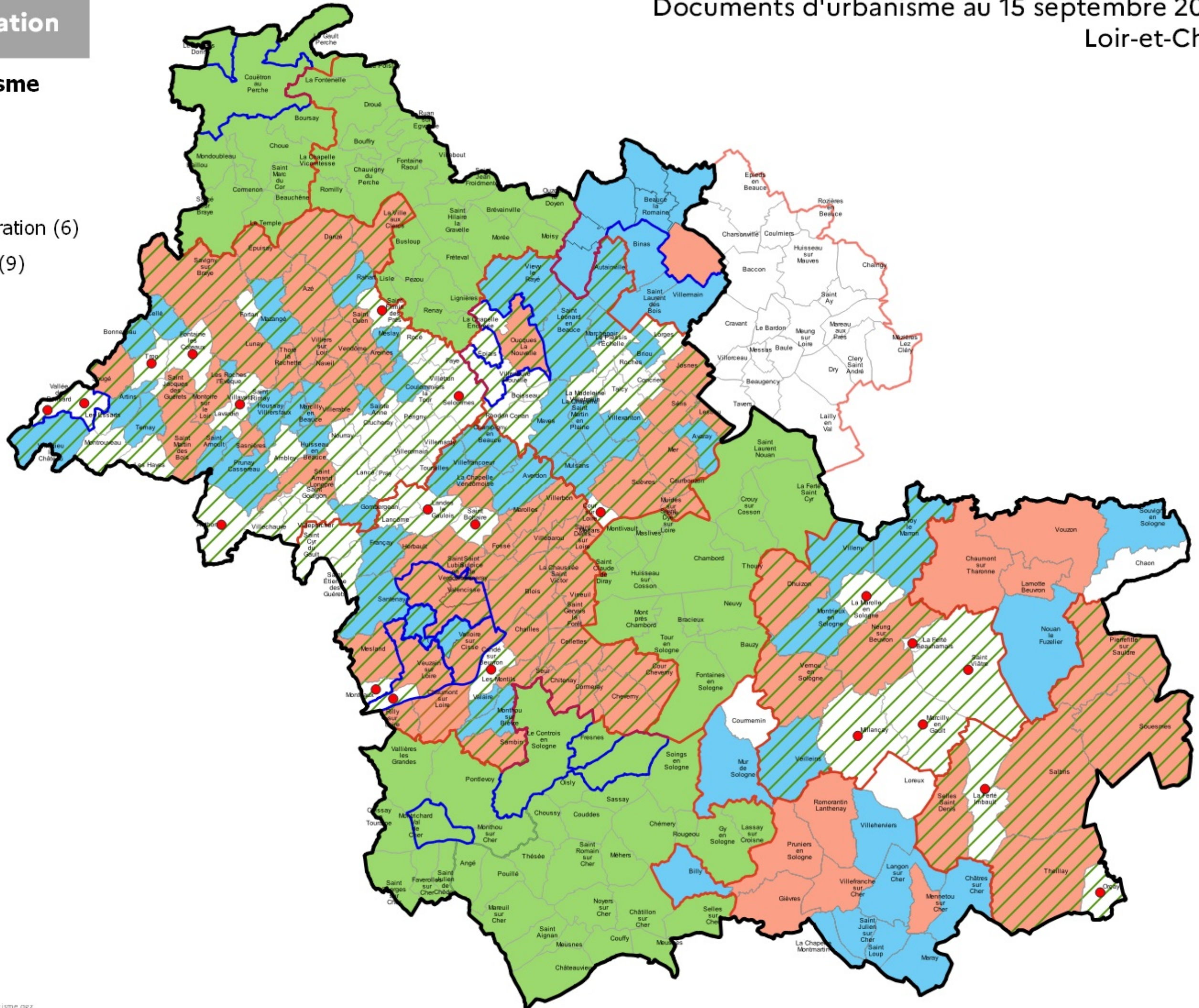
- Découpage territorial
- Territoire Centre
 - Territoire Nord
 - Territoire Sud
 - Limite des EPCI
- Les communes
- Limite du département



Secteur Sud
Responsable antenne:
Christophe TARDIVAT - 02.54.95.22.60
Chargé de planification:
Stéphane MAHOUDEAU - 02.54.55.75.66

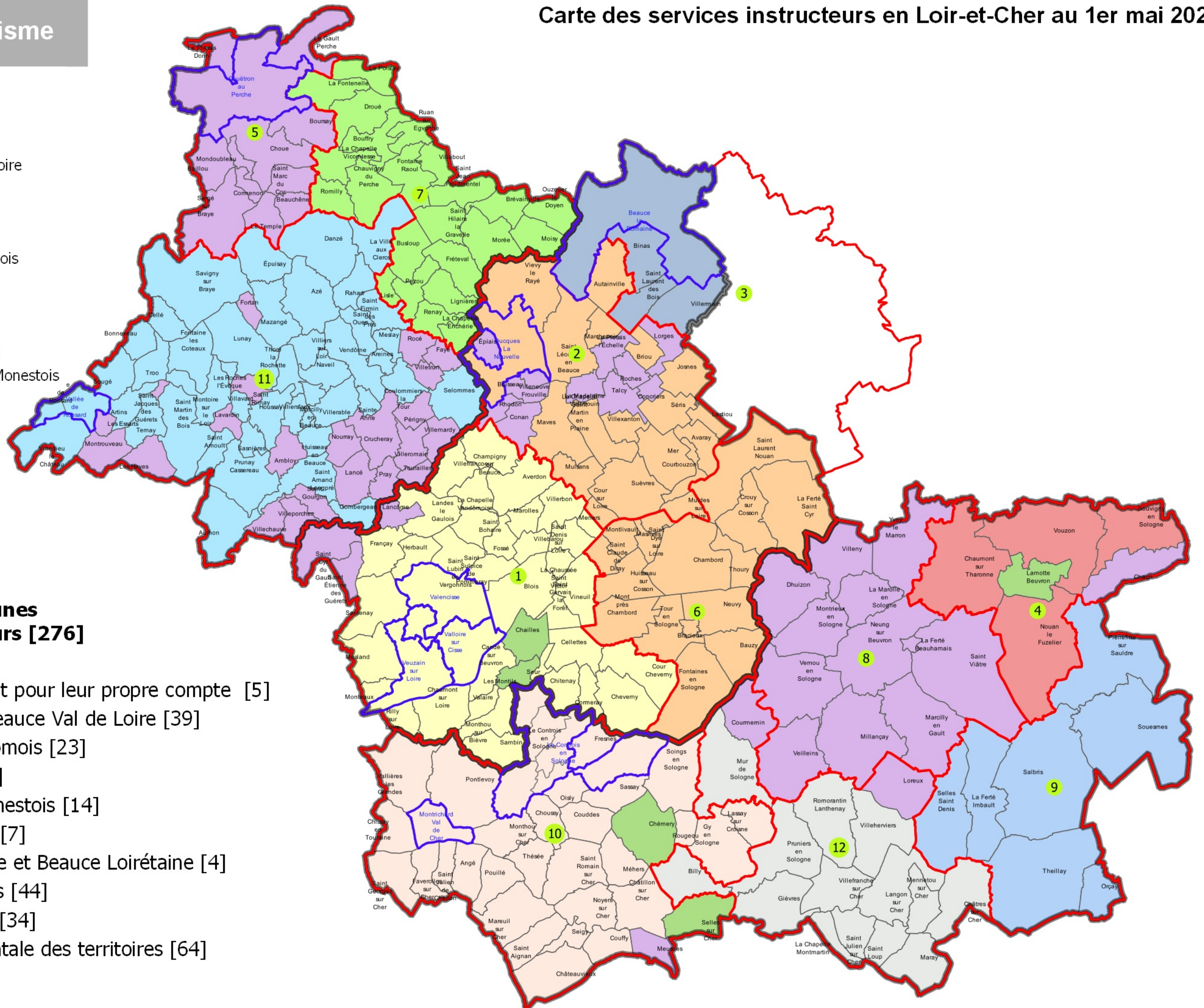
Documents d'urbanisme

- PLUi (4)
- PLU (84)
- CC (75)
- PLUi en cours d'élaboration (6)
- Communes nouvelles (9)
- POS Caducs [21]








EPCI

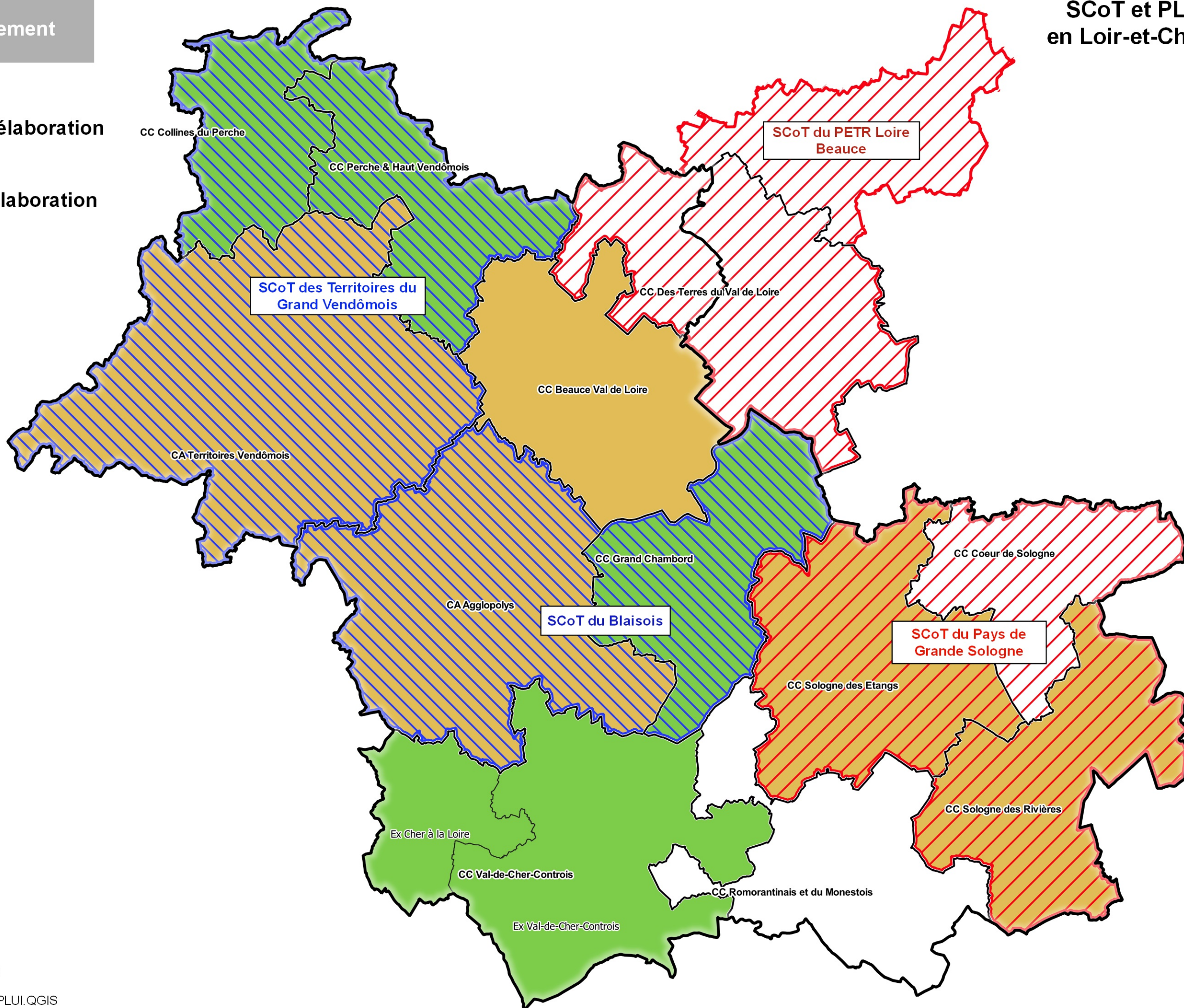
- 1 CA Agglopolys
 - 2 CC Beauce Val de Loire
 - 3 CC Des Terres du Val de Loire
 - 4 CC Coeur de Sologne
 - 5 CC Collines du Perche
 - 6 CC Grand Chambord
 - 7 CC Perche & Haut Vendômois
 - 8 CC Sologne des Etangs
 - 9 CC Sologne des Rivières
 - 10 CC Val-de-Cher-Controis
 - 11 CA Territoires Vendômois
 - 12 CC Romorantinois et du Monestois
- Arrondissement
- Communes nouvelles





















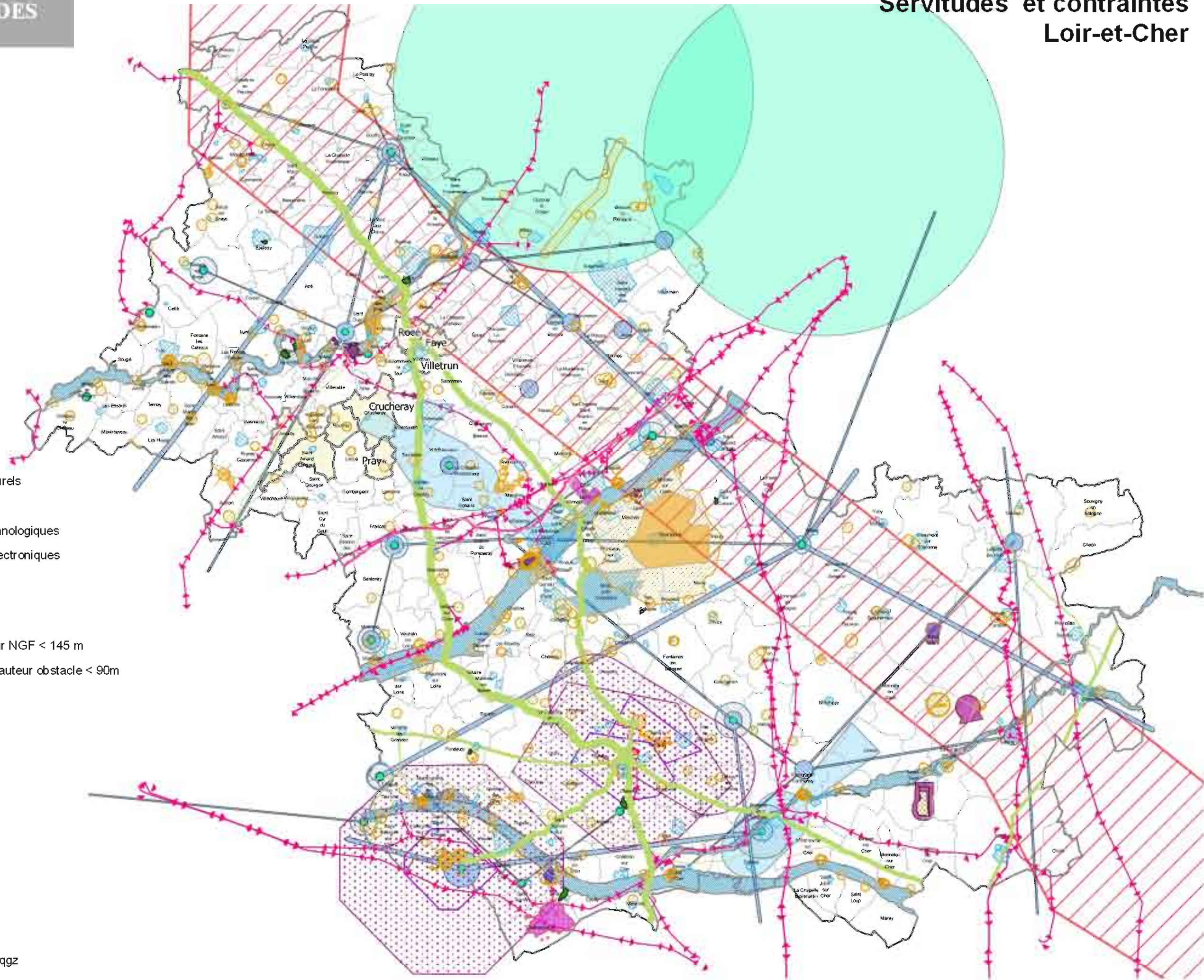
Répartition des communes par services instructeurs [276]

- Agglopolys [38]
- Communes instruisant pour leur propre compte [5]
- Grand Chambord - Beauce Val de Loire [39]
- Perche & Haut Vendômois [23]
- Portes de Sologne [4]
- Romorantinois et Monestois [14]
- Sologne des Rivières [7]
- Terres du Val de Loire et Beauce Loirétaine [4]
- Territoires Vendômois [44]
- Val de Cher Controis [34]
- Direction départementale des territoires [64]

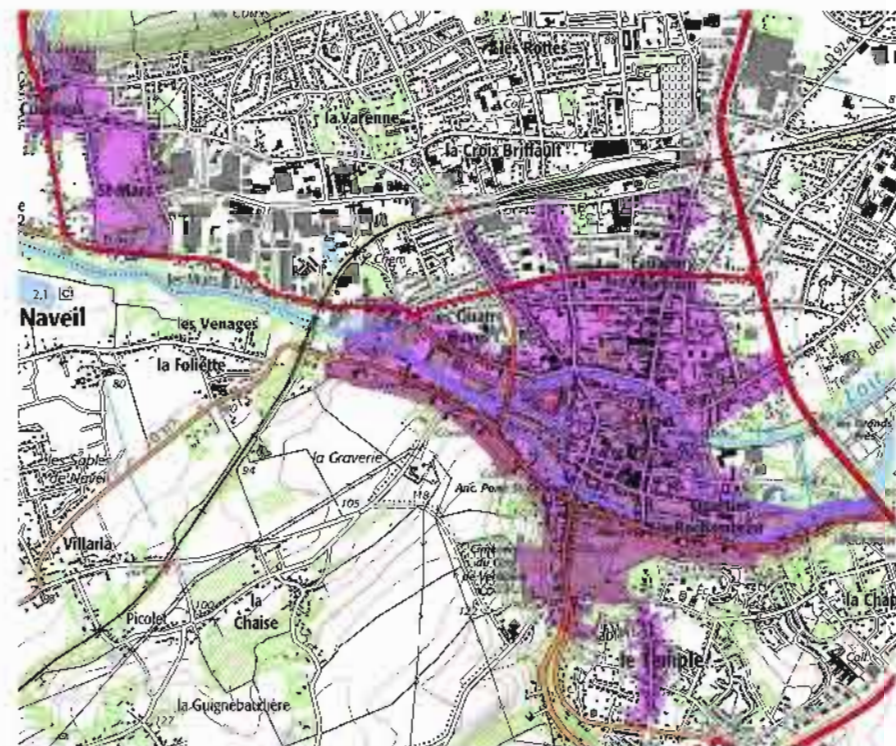
-  SCoT en vigueur
-  SCoT en cours d'élaboration
-  PLUi en vigueur
-  PLUi en cours d'élaboration
-  Limites des EPCI



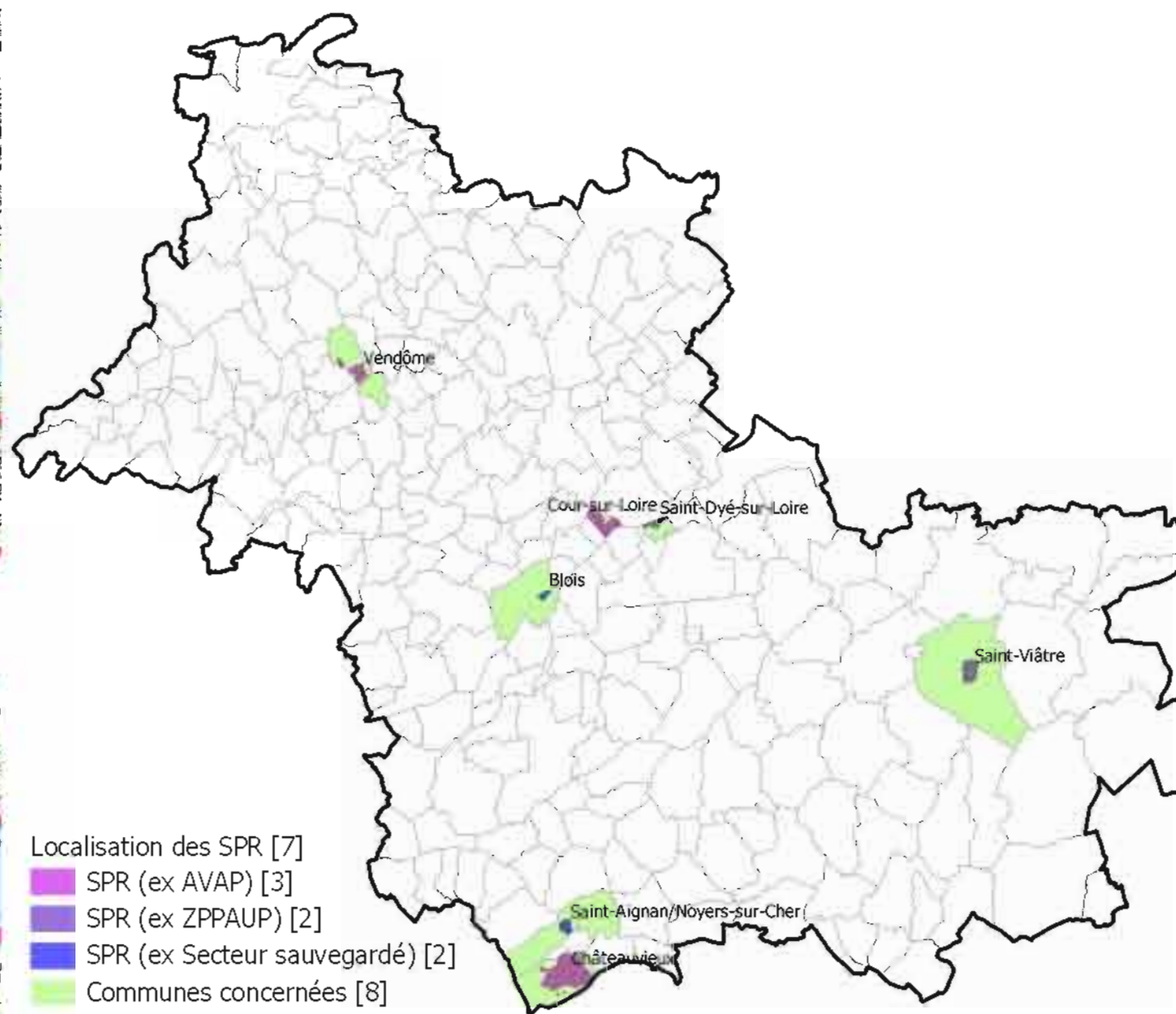
-  AC1 Monuments historiques
-  AC2 Sites inscrits et classés
-  AC3 Réserves naturelles
-  AC4 Patrimoine architectural et urbain
-  AR3
-  AS1 Périmètre AEP
-  I1 Canalisations hydrocarbures
-  I3 Canalisations de gaz
-  I4 Lignes électriques
-  I7 Stockages souterrains de gaz naturel
-  PM1 Plans de prévention des risques naturels
-  PM2 Installations classées
-  PM3 Plans de prévention des risques technologiques
-  PT1 Protection contre les perturbations électroniques
-  PT2 Protection contre les obstacles
-  T5 Dégagement aéronautique
- Contraintes aéronautiques**
-  Contrainte implantation éoliennes - Hauteur NGF < 145 m
-  Couloir militaire de vol a basse altitude - Hauteur obstacle < 90m



Les sites patrimoniaux remarquables (SPR) du Loir-et-Cher (Art. L. 631-1 du code du patrimoine) Septembre 2017



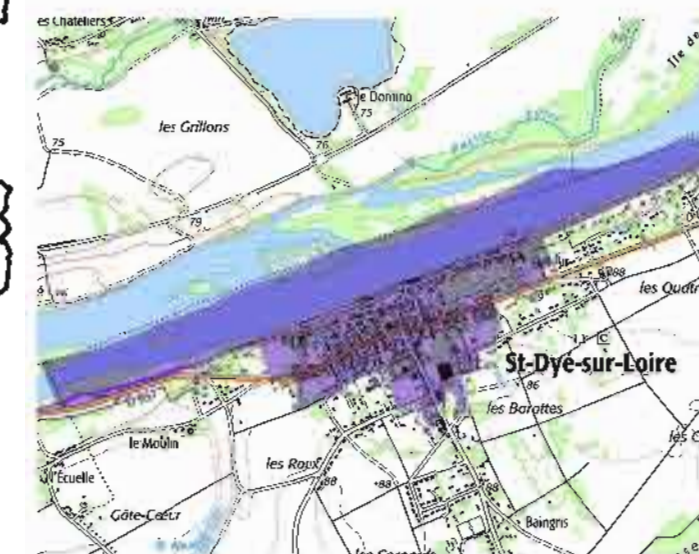
Vendôme



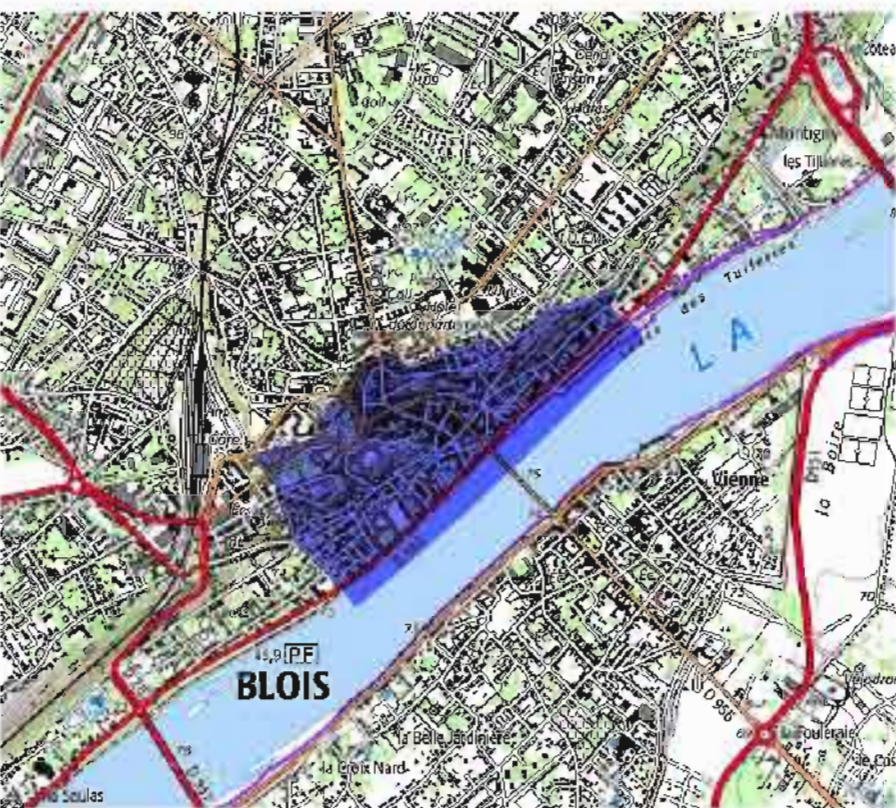
- Localisation des SPR [7]
- SPR (ex AVAP) [3]
 - SPR (ex ZPPAUP) [2]
 - SPR (ex Secteur sauvegardé) [2]
 - Communes concernées [8]



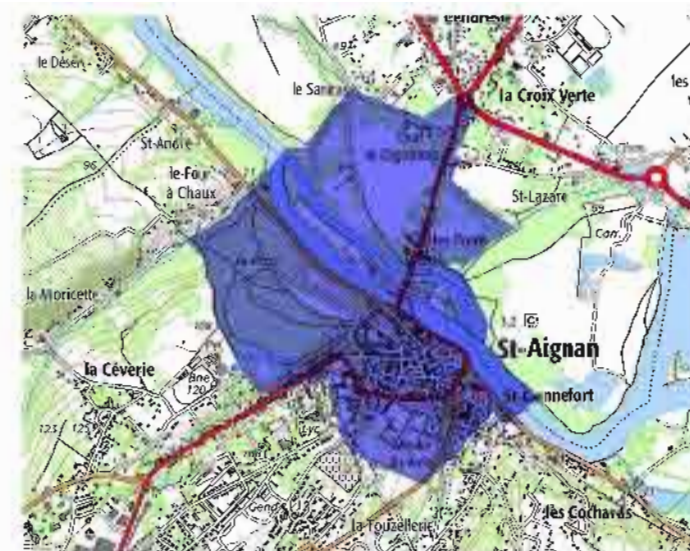
Cour-sur-Loire



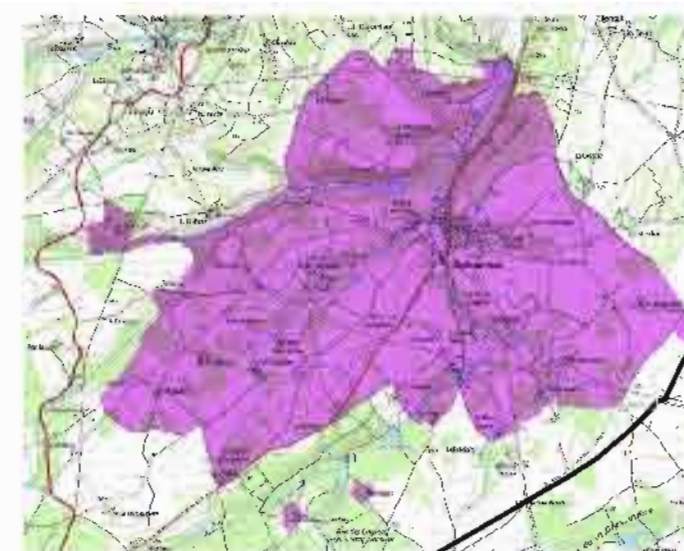
Saint-Dyé-sur-Loire



Blois



Saint-Aignan/Noyers-sur-Cher

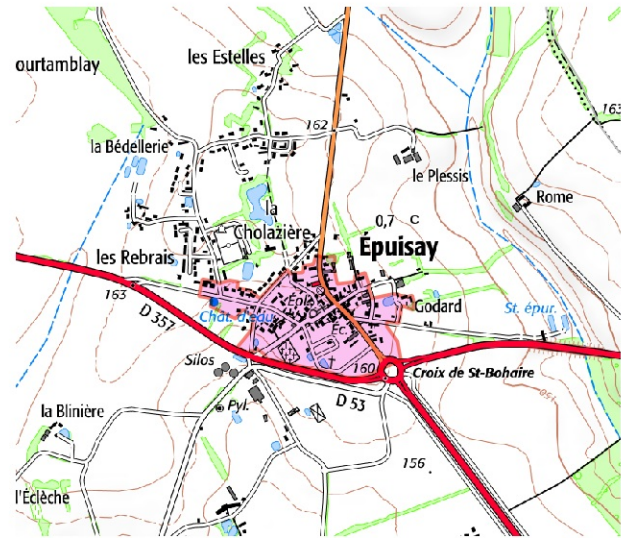


Châteauvieux

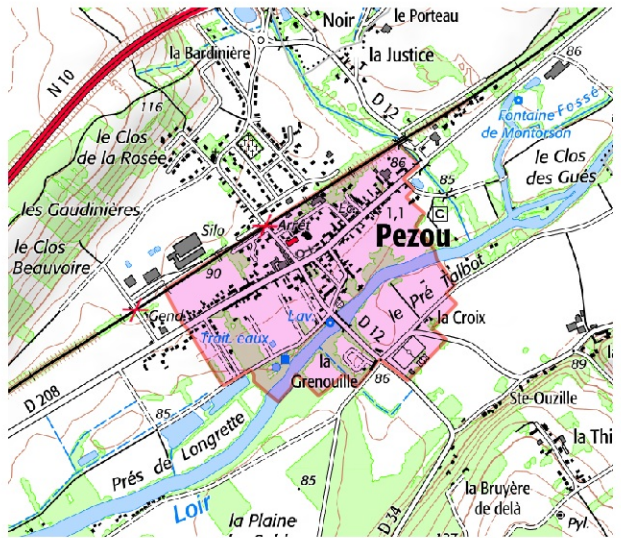


Saint-Viâtre

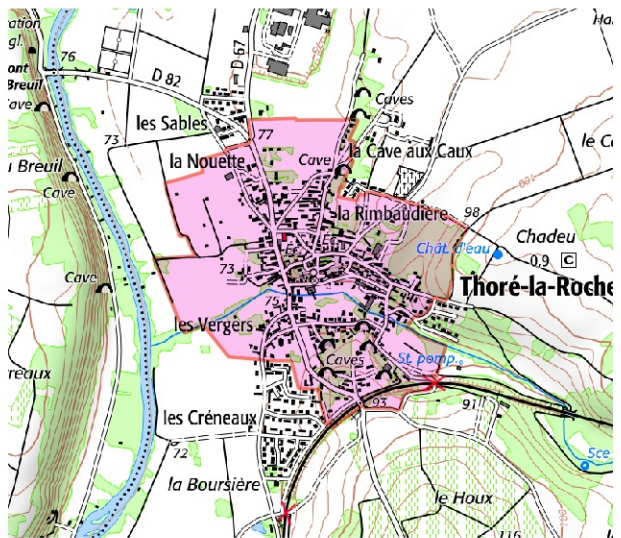
Les périmètres délimités des abords de monuments historiques (PDA) du Loir-et-Cher (ex périmètres de protection modifiés) (Art. L.621-30 du code du patrimoine) - décembre 2021



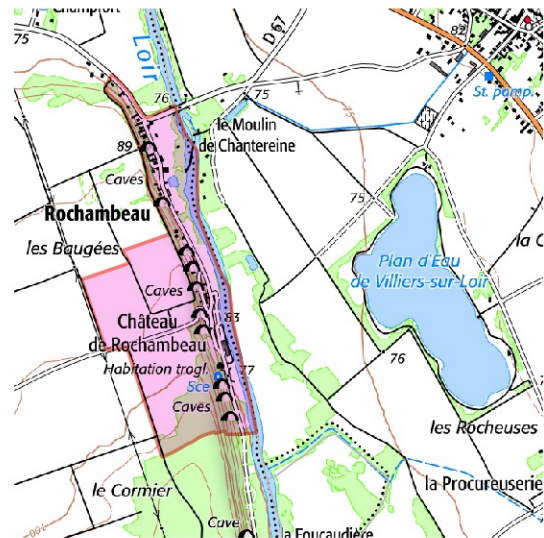
Epuisay



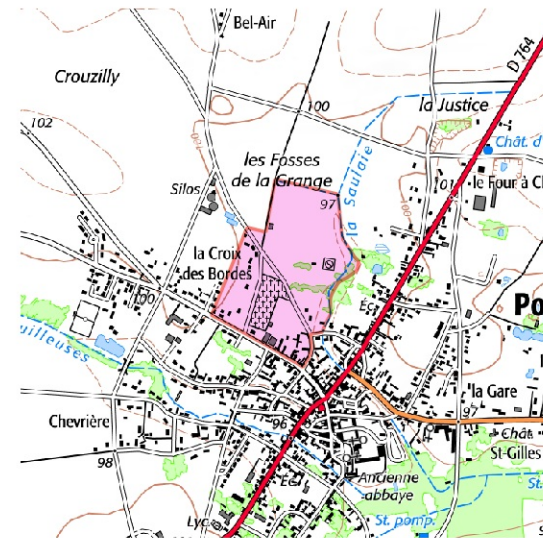
Pezou



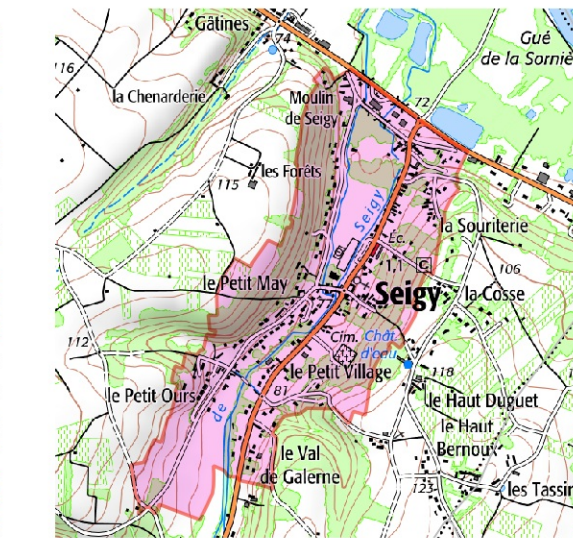
Thoré-la-Rochette



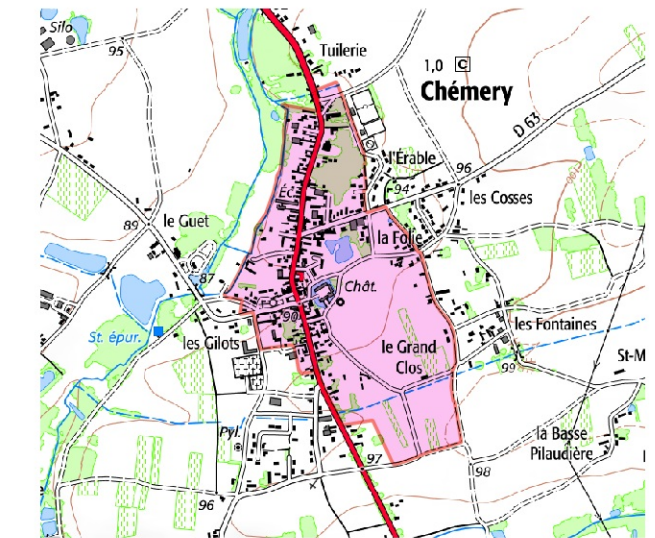
Thoré-la-Rochette (limite de Villiers-sur-Loir)



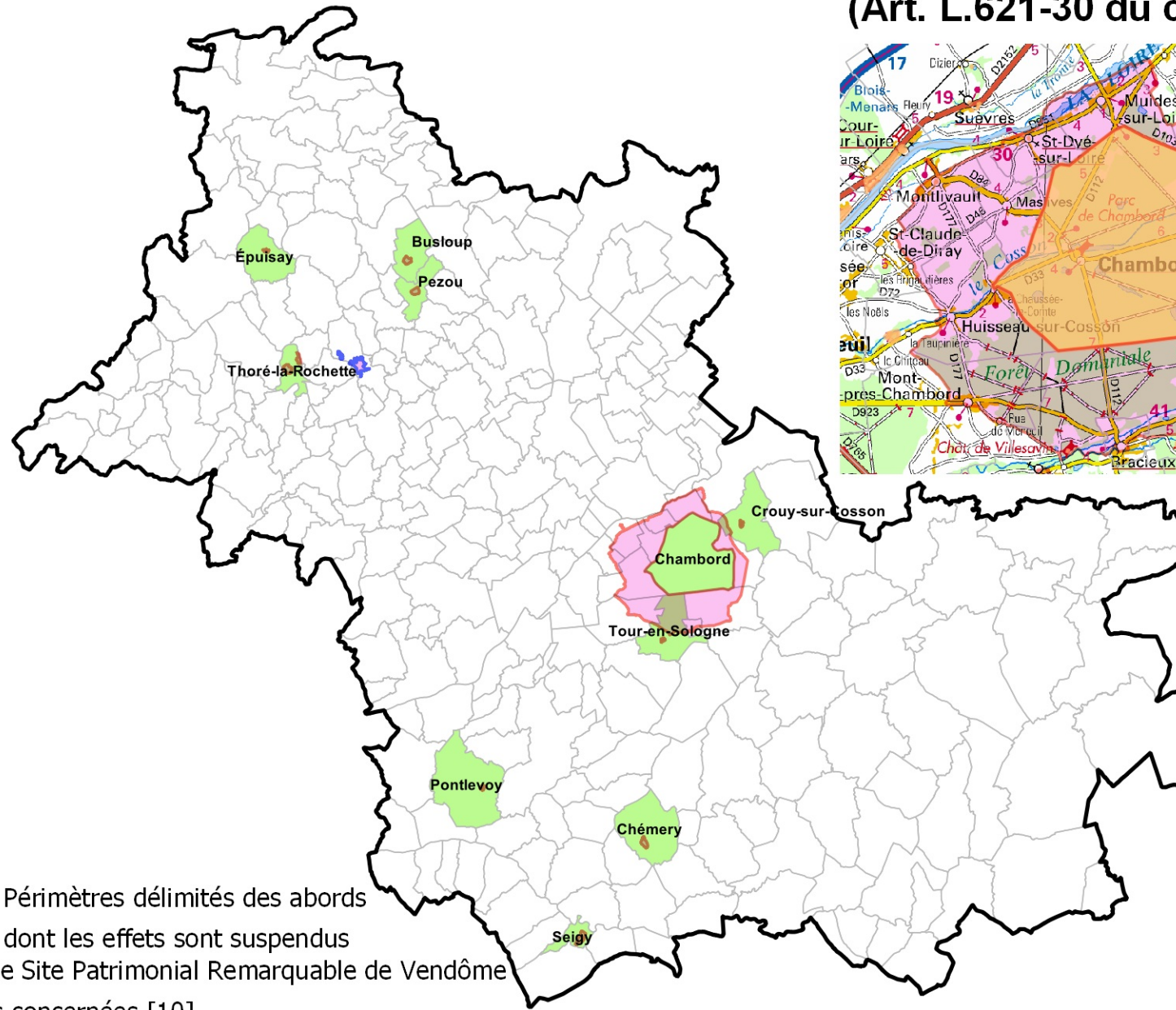
Pontlevoy



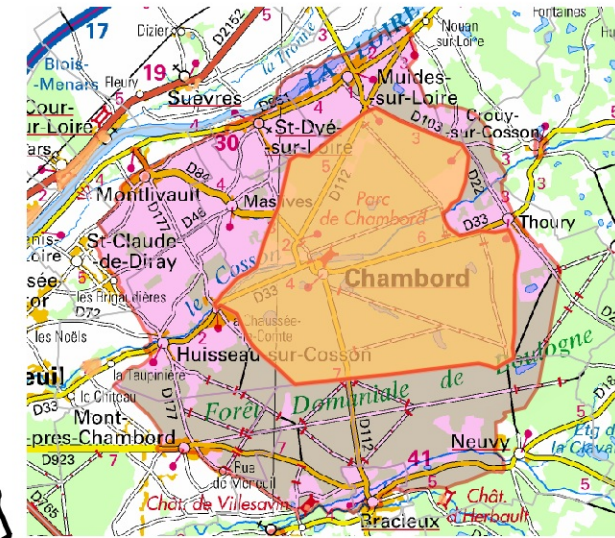
Seigy



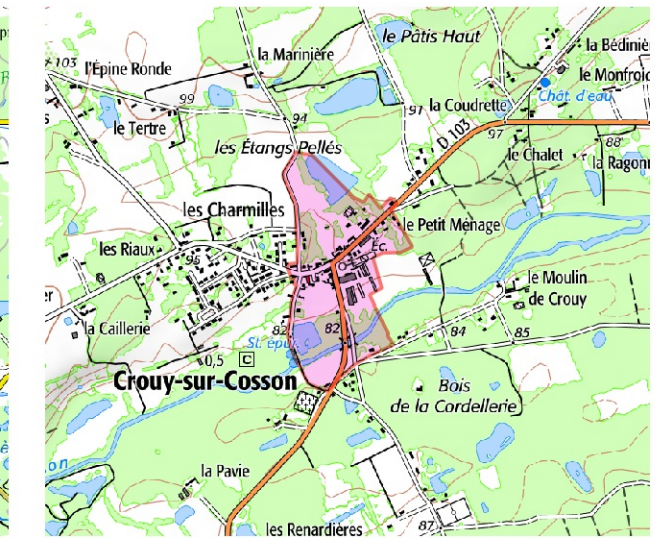
Chémery



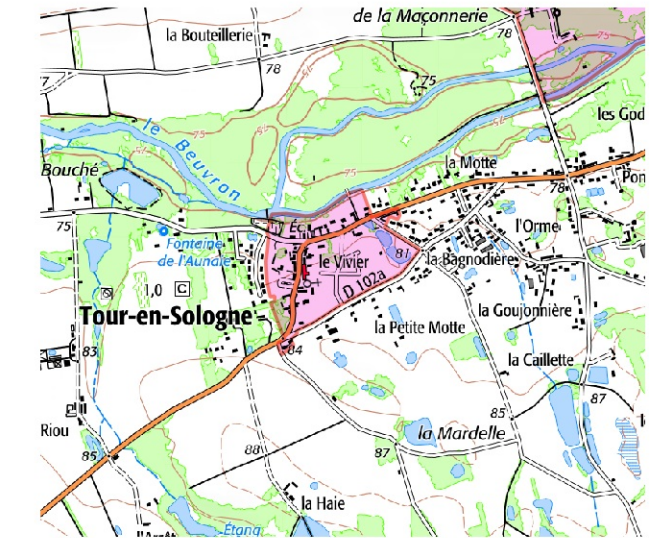
- PDA Périmètres délimités des abords
- PDA dont les effets sont suspendus par le Site Patrimonial Remarquable de Vendôme
- Sites concernées [10]



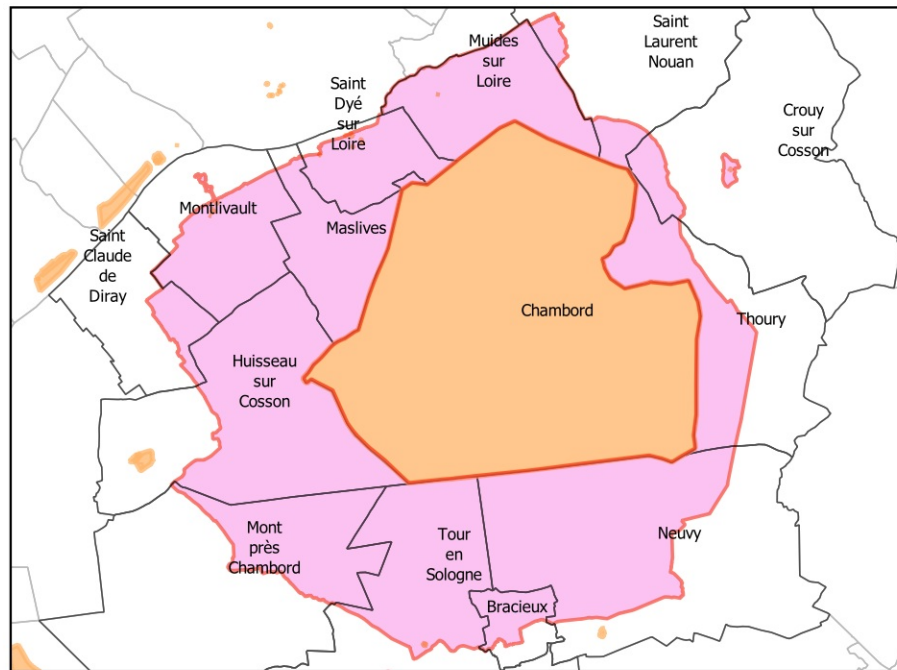
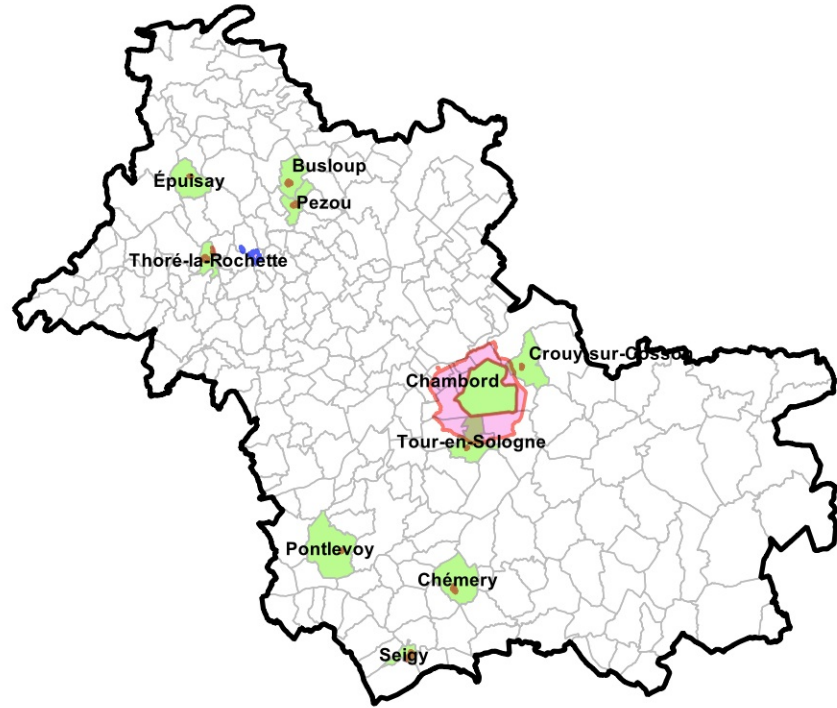
Chambord




Crouy-sur-Cosson



Tour-en-Sologne

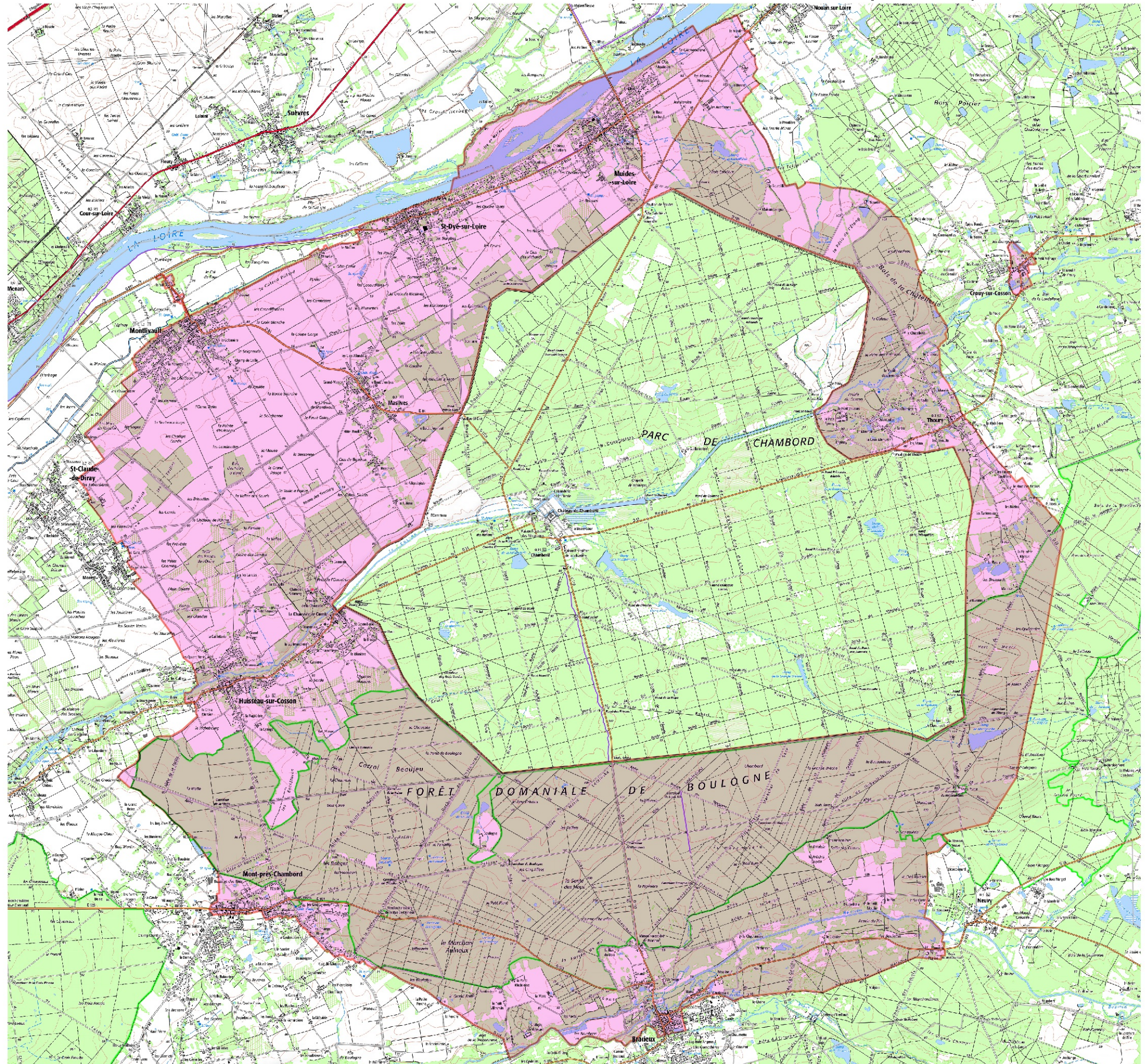


 PDA Périmètres délimités des abords

Communes concernées par le PDA de Chambord

INSEE	COMMUNE
41034	Chambord
41262	Tour-en-Sologne
41204	Saint-Claude-de-Diray
41129	Maslives
41071	Crouy-sur-Cosson
41155	Muides-sur-Loire
41104	Huisseau-sur-Cosson

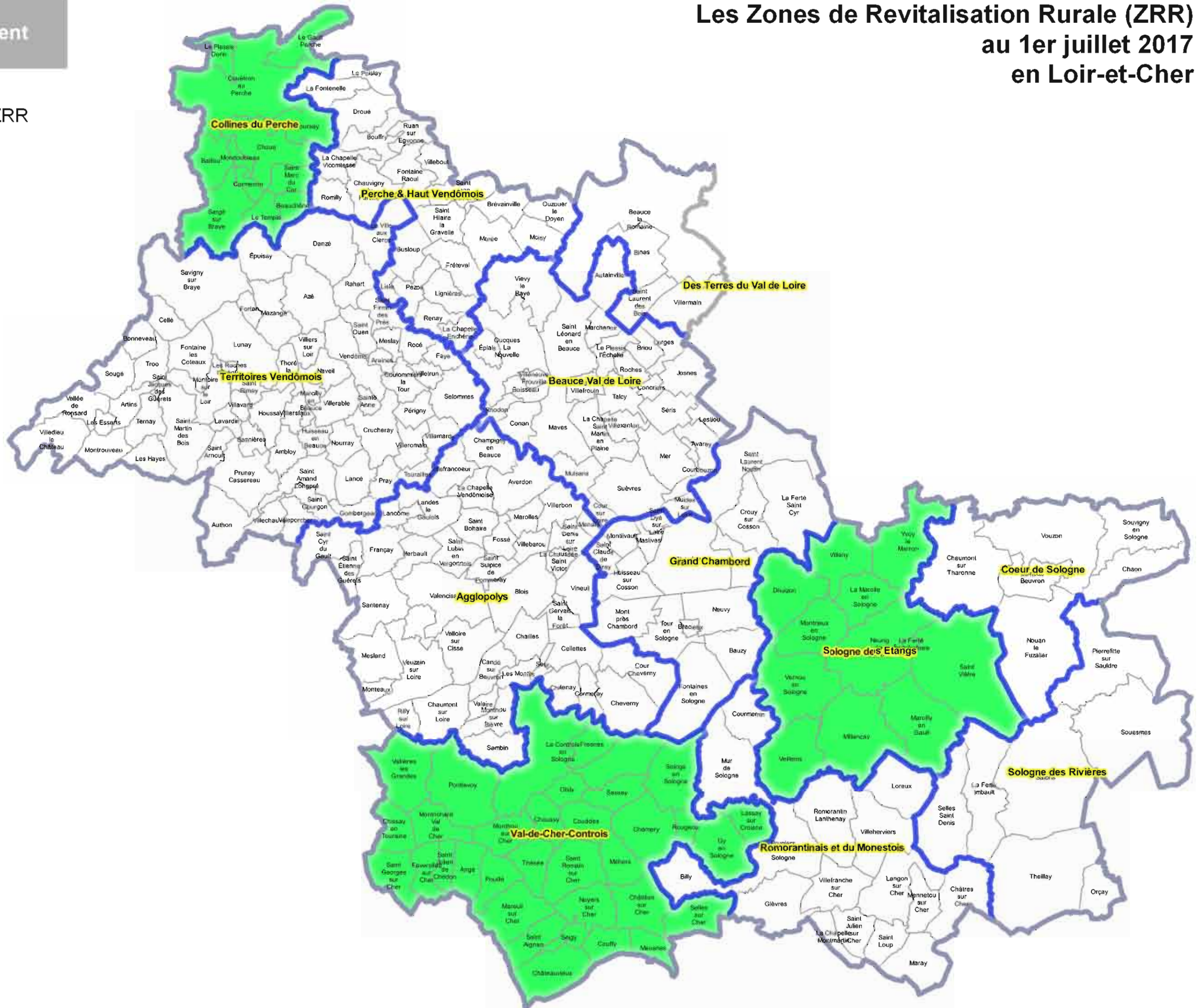
INSEE	COMMUNE
41150	Mont-près-Chambord
41260	Thoury
41207	Saint-Dyé-sur-Loire
41148	Montlivault
41160	Neuvy
41025	Bracieux
41220	Saint-Laurent-Nouan



Les Zones de Revitalisation Rurale (ZRR) au 1er juillet 2017 en Loir-et-Cher

Classement en 2017

- Communes classées en ZRR
- Communes non classées
- Limite des EPCI
- Limite du département

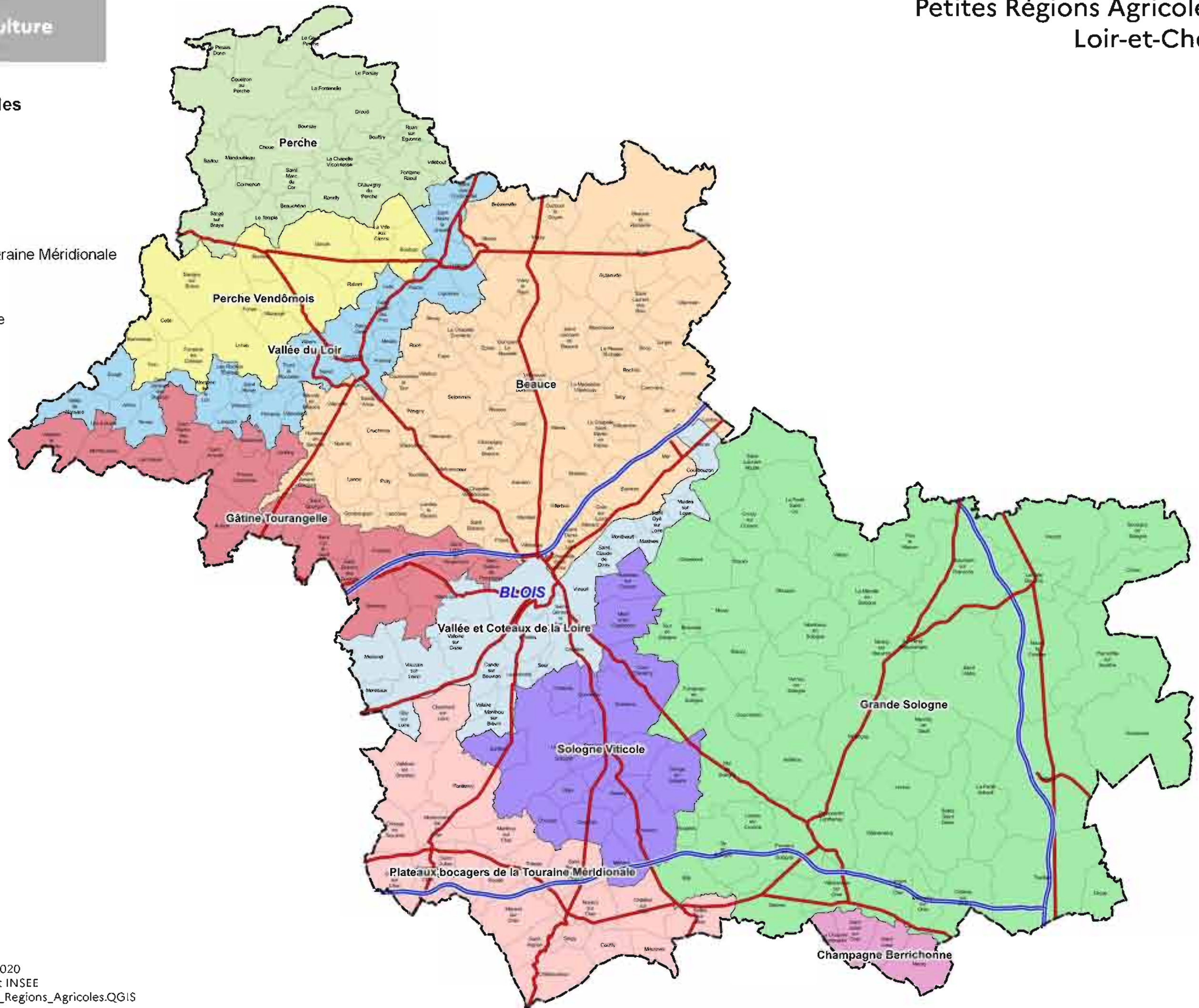


Les petites régions agricoles

- Beauce
- Champagne Berrichonne
- Gâtine Tourangelle
- Grande Sologne
- Perche
- Perche Vendômois
- Plateaux bocagers de la Touraine Méridionale
- Sologne Viticole
- Vallée du Loir
- Vallée et Coteaux de la Loire



Les routes principales

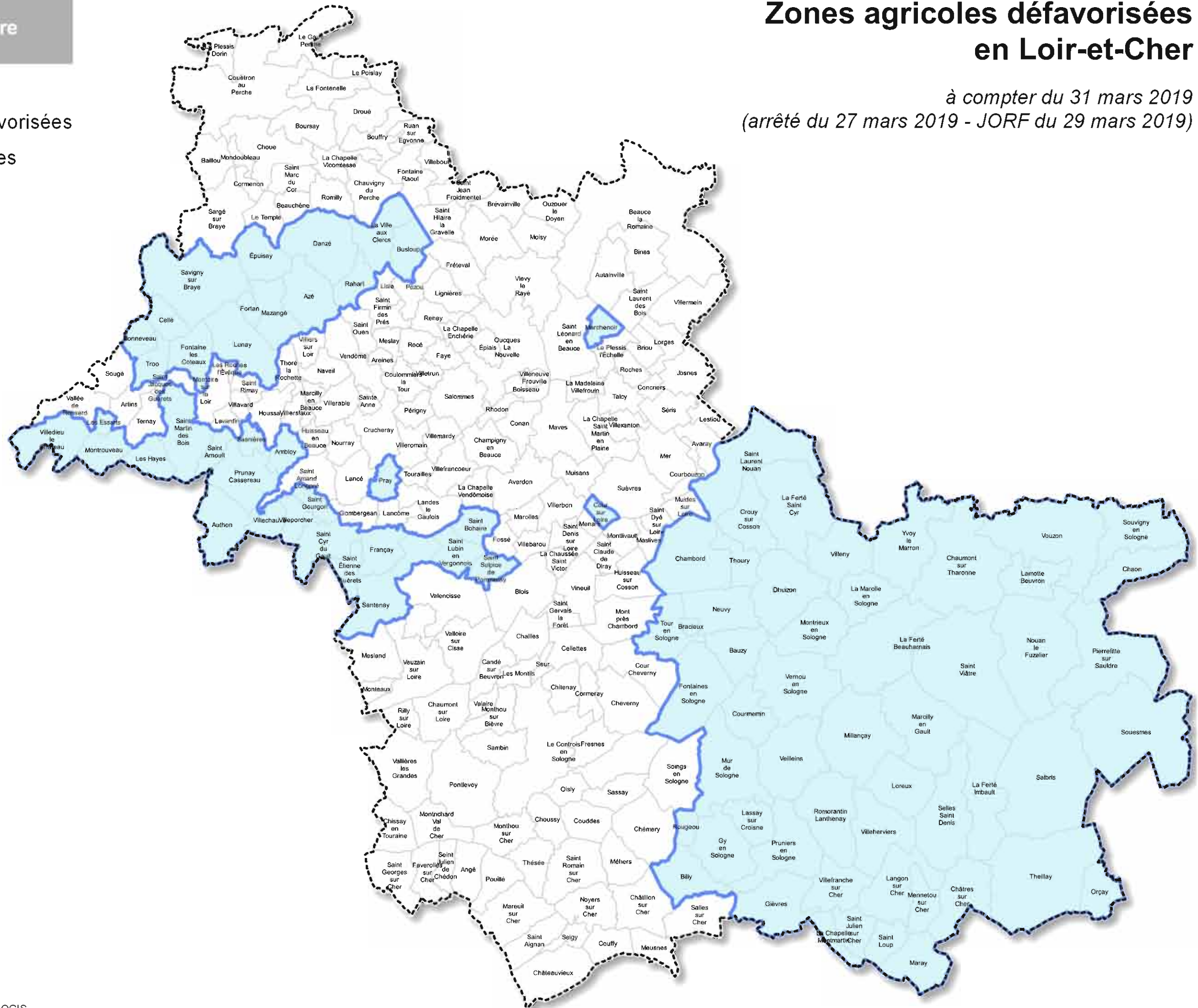
- Autoroutier
- Liaison principale

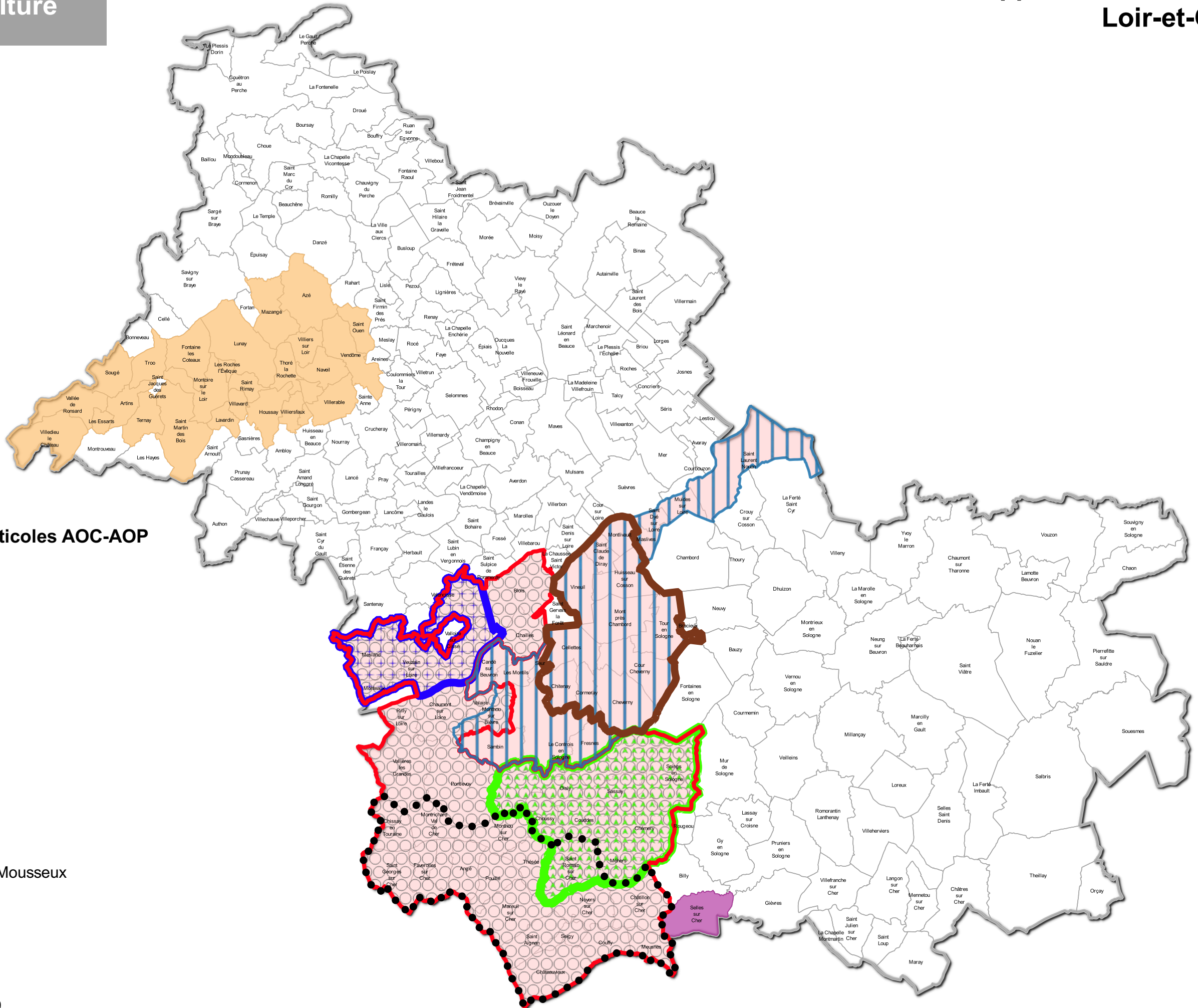


Zones agricoles défavorisées en Loir-et-Cher

à compter du 31 mars 2019
(arrêté du 27 mars 2019 - JORF du 29 mars 2019)

-  Zones agricoles défavorisées
-  Limites des communes



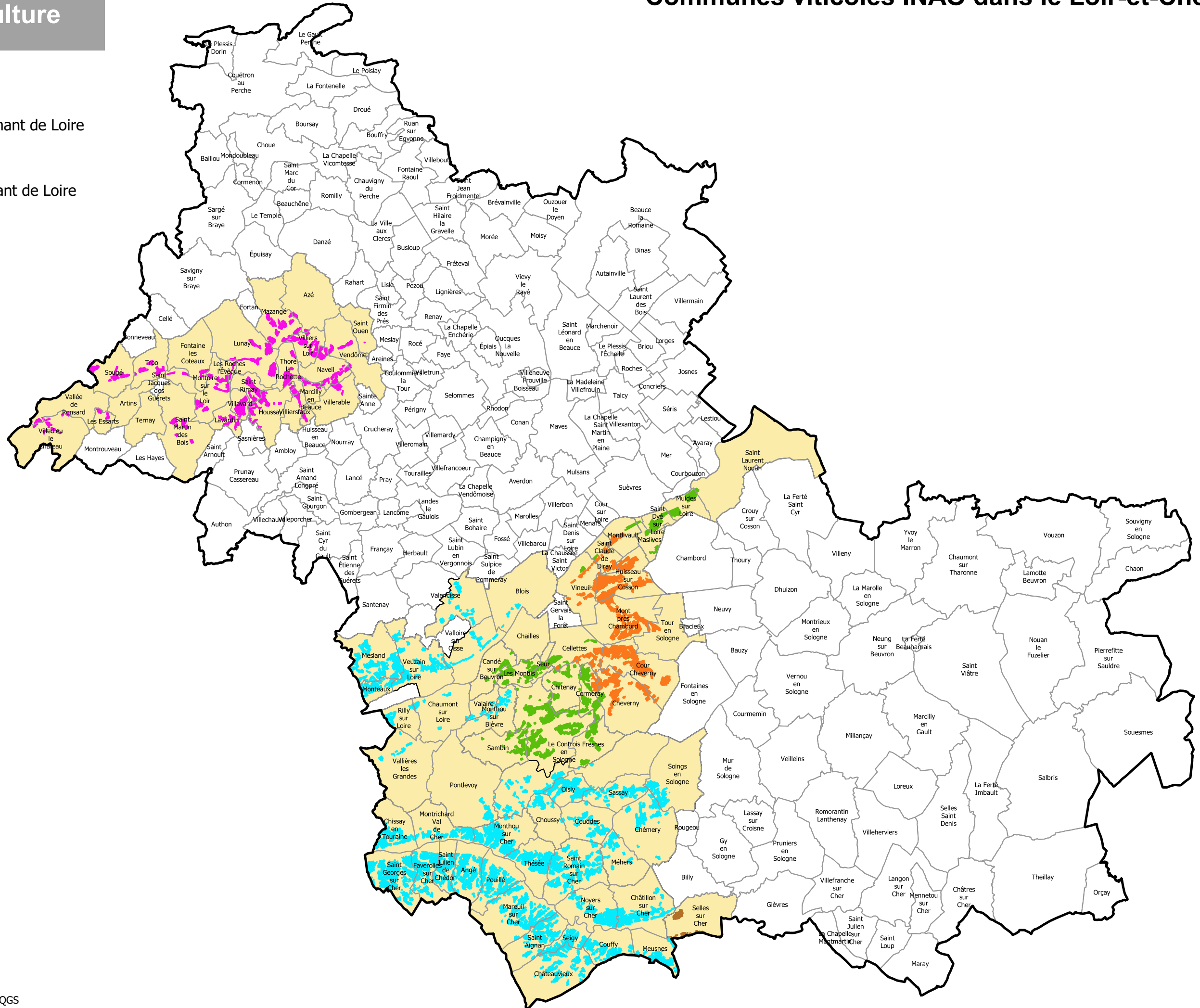


Les zonages d'appellations viticoles AOC-AOP




-  Coteaux du Vendômois
-  Cour-Cheverny
-  Crémant de Loire
-  Valencay
-  Touraine Oisly
-  Touraine Chenonceaux
-  Touraine, Rosé de Loire,
-  Cheverny
-  Touraine Mesland
-  Touraine Primeur, Touraine Mousseux
-  Département

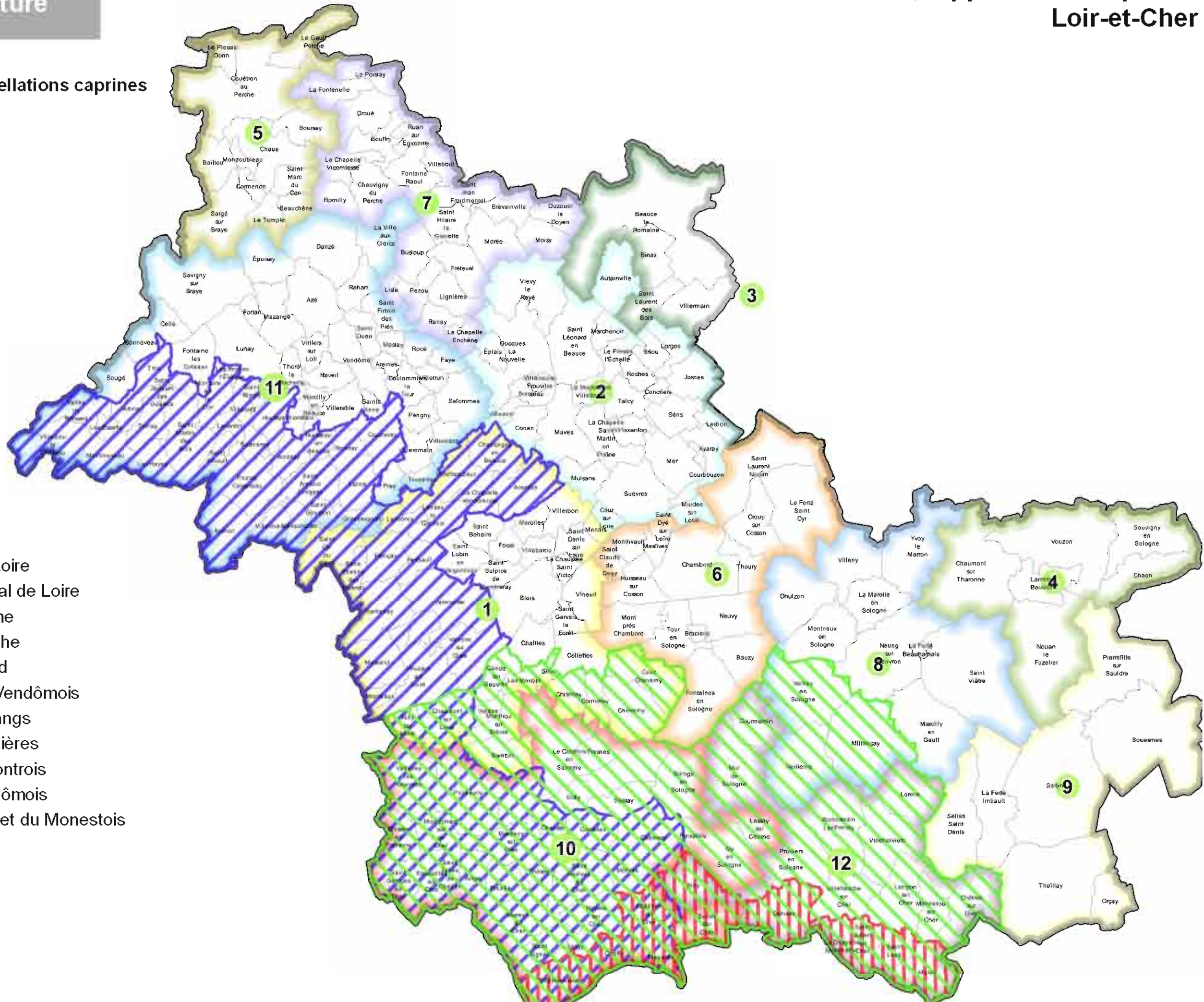
AOC INAO

- Cheverny/Cour cheverny/Crémant de Loire
- Cheverny/Crémant de Loire
- Côteaux du Vendômois
- Touraine/Rosé de Loire/Crémant de Loire
- Valençay
- Aire géographique AOP



AOC-AOP Les zonages d'appellations caprines

-  Sainte-Maure de Touraine
-  Selles-sur-Cher
-  Valençay



EPCI

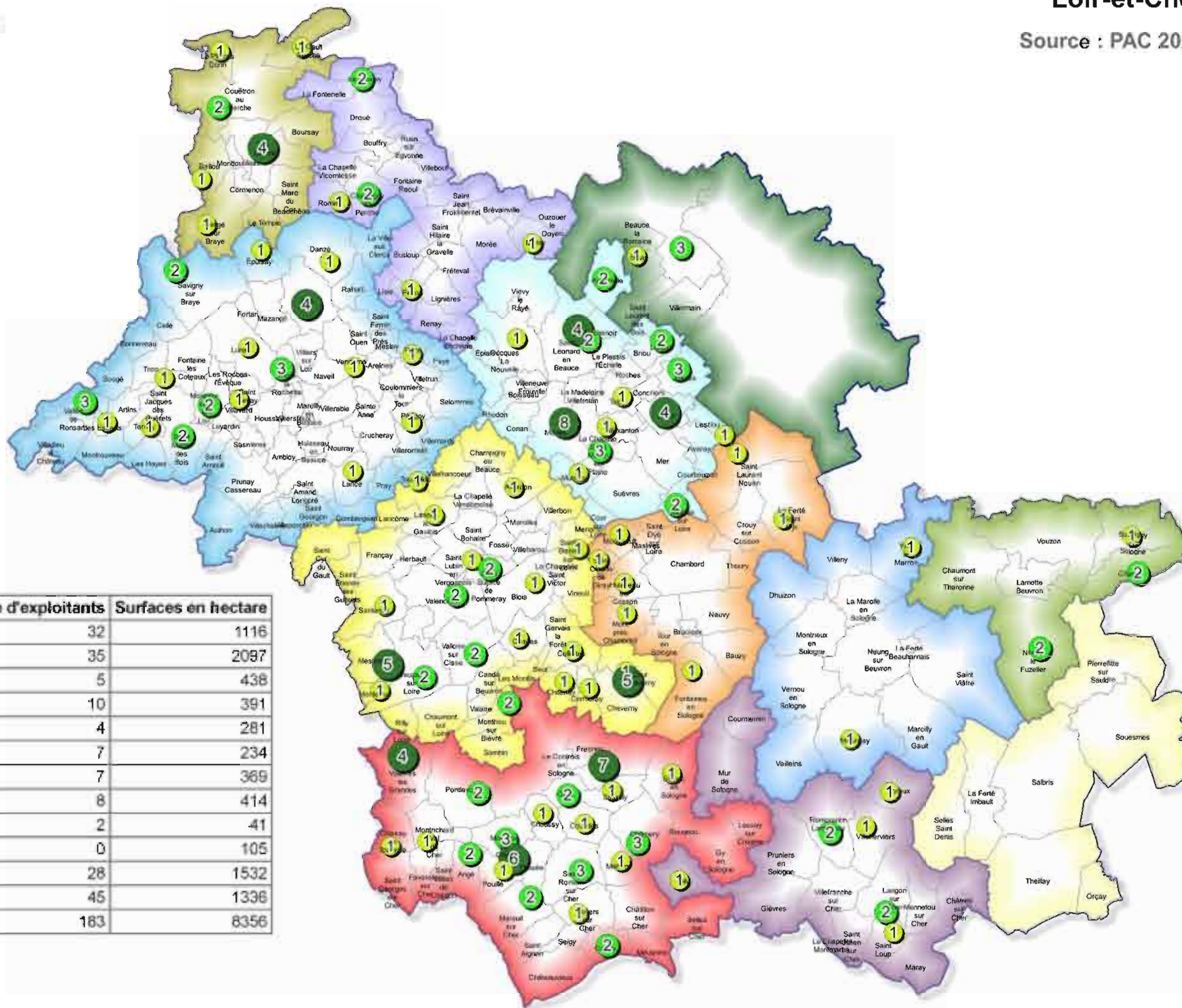
-  1 CA Agglopolys
-  2 CC Beauce Val de Loire
-  3 CC Des Terres du Val de Loire
-  4 CC Cœur de Sologne
-  5 CC Collines du Perche
-  6 CC Grand Chambord
-  7 CC Perche & Haut Vendômois
-  8 CC Sologne des Etangs
-  9 CC Sologne des Rivières
-  10 CC Val-de-Cher-Controis
-  11 CA Territoires Vendômois
-  12 CC Romorantinois et du Monestois

Nombre de producteurs bio

- 1 exploitants
- 2 à 3 exploitants
- Plus de 3 exploitants

Les EPCI

- 1 CA Agglopolys
- 2 CC Beauce Val de Loire
- 3 CC Des Terres du Val de Loire
- 4 CC Cœur de Sologne
- 5 CC Collines du Perche
- 6 CC Grand Chambord
- 7 CC Perche & Haut Vendômois
- 8 CC Sologne des Etangs
- 9 CC Sologne des Rivières
- 10 CC Val-de-Cher-Controis
- 11 CA Territoires Vendômois
- 12 CC Romorantinois et du Monestois

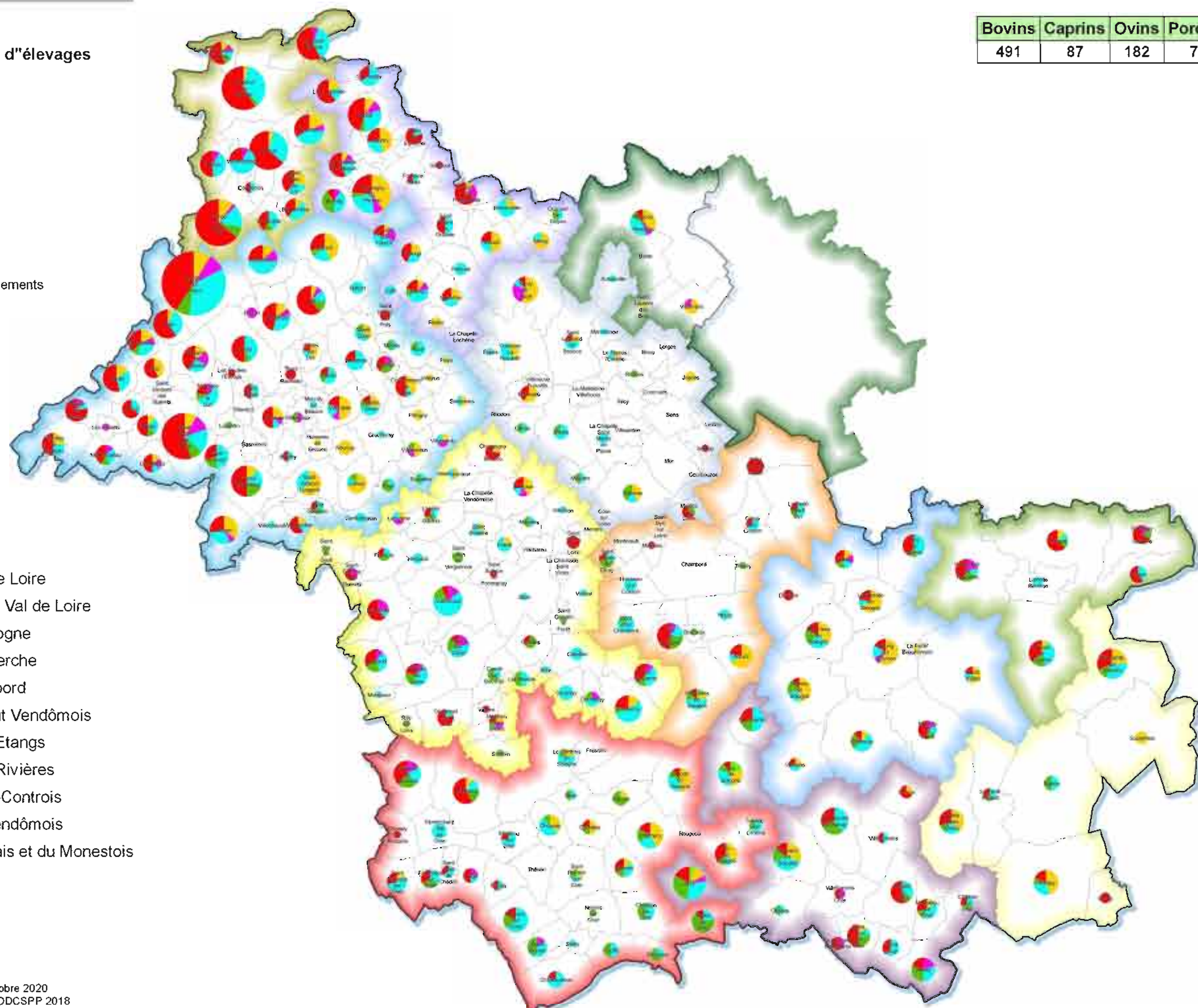
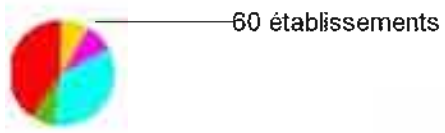


EPCI	Nombre d'exploitants	Surfaces en hectare
Agglopolys	32	1116
Beauce Val de Loire	35	2097
Cœur de Sologne	5	438
Collines du Perche	10	391
Des Terras du Val de Loire	4	281
Grand Chambord	7	234
Perche & Haut Vendômois	7	369
Romorantinois et du Monestois	8	414
Sologne des Etangs	2	41
Sologne des Rivières	0	105
Territoires Vendômois	28	1532
Val-de-Cher-Controis	45	1336
Loir et Cher	183	8356

Bovins	Caprins	Ovins	Porcins	Sangliers	Volailles
491	87	182	79	3	307





Type d'établissements d'élevages

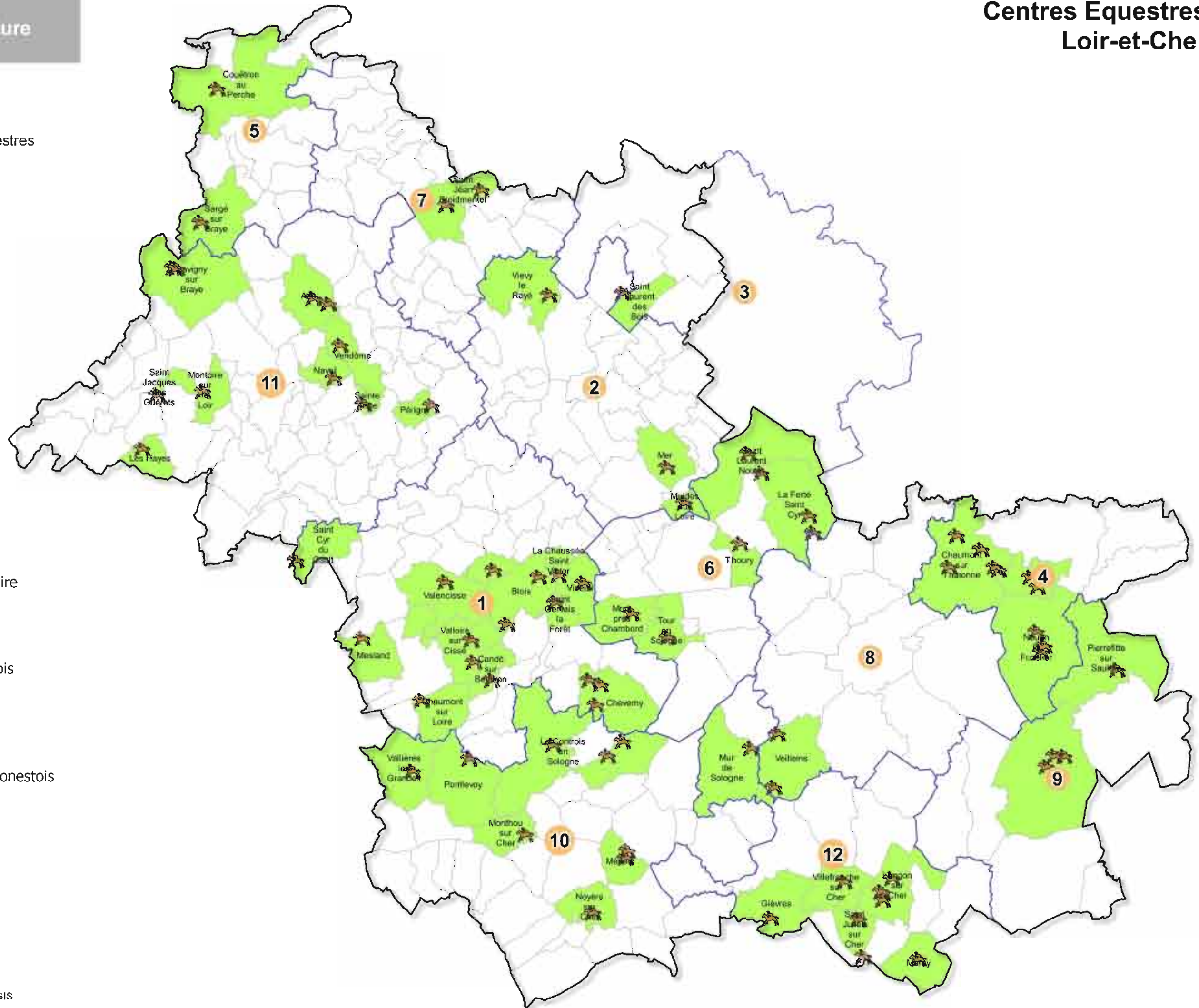
- Bovins
- Caprins
- Ovins
- Porcins
- Volailles
- Sangliers

















EPCI

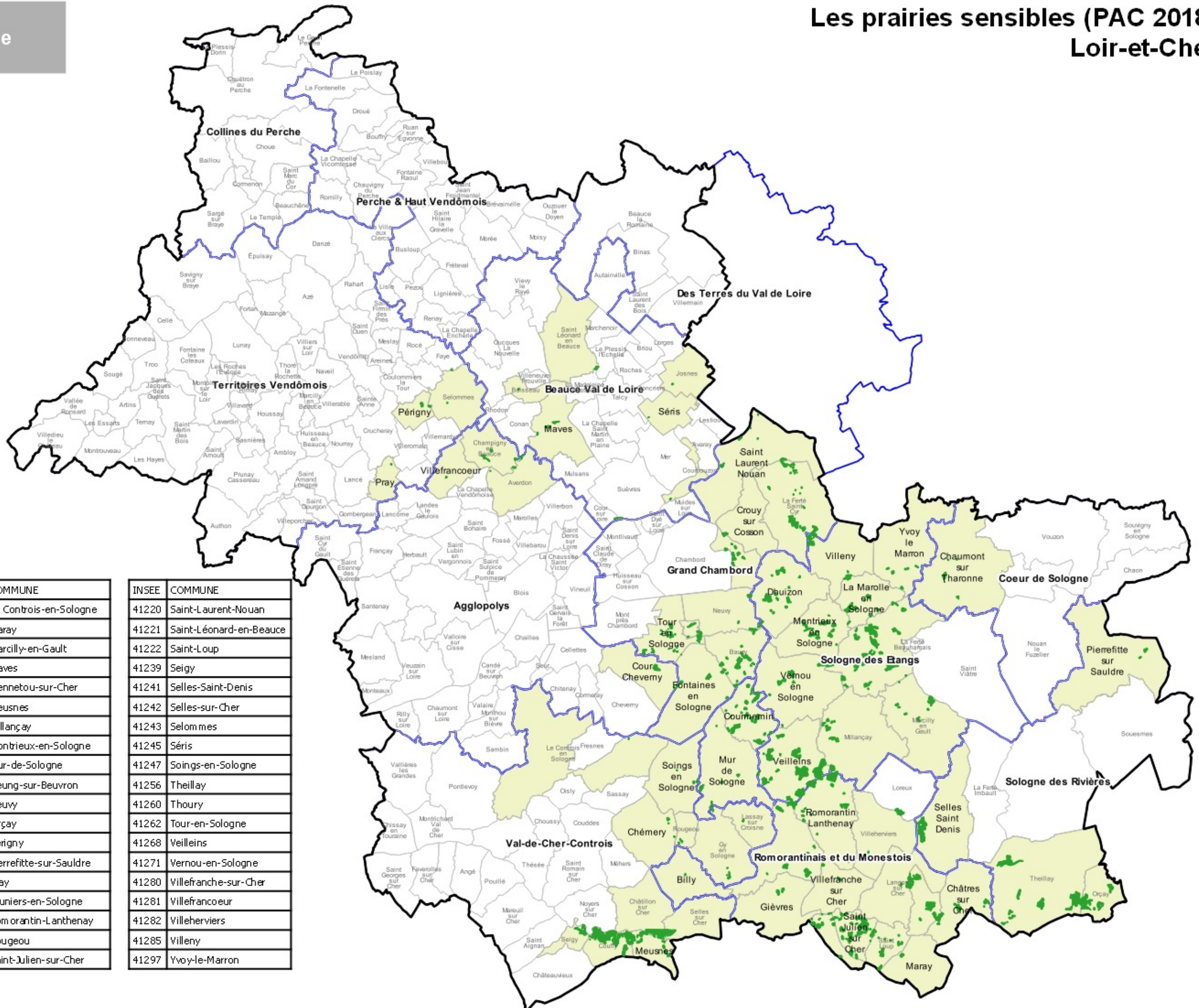
- 1 CA Agglopolys
- 2 CC Beauce Val de Loire
- 3 CC Des Terres du Val de Loire
- 4 CC Coeur de Sologne
- 5 CC Collines du Perche
- 6 CC Grand Chambord
- 7 CC Perche & Haut Vendômois
- 8 CC Sologne des Etangs
- 9 CC Sologne des Rivières
- 10 CC Val-de-Cher-Controis
- 11 CA Territoires Vendômois
- 12 CC Romorantinais et du Monestois

-  Centres équestres [86]
-  Commune avec centres équestres
-  Commune
-  Département



- EPCI
-  1 CA Agglopolys
 -  2 CC Beauce Val de Loire
 -  3 CC Des Terres du Val de Loire
 -  4 CC Cœur de Sologne
 -  5 CC Collines du Perche
 -  6 CC Grand Chambord
 -  7 CC Perche & Haut Vendômois
 -  8 CC Sologne des Etangs
 -  9 CC Sologne des Rivières
 -  10 CC Val-de-Cher-Controis
 -  11 CA Territoires Vendômois
 -  12 CC Romorantinais et du Monestois






 Prairies sensibles
 Communes concernées [63]

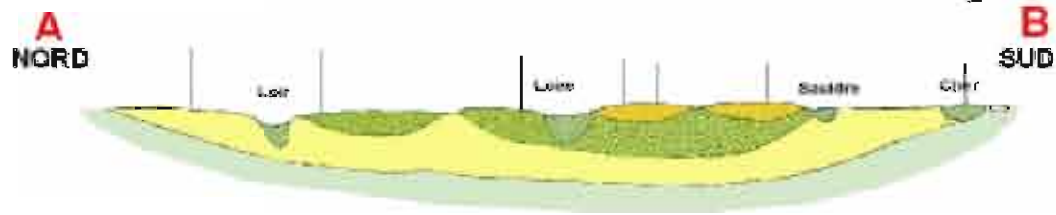
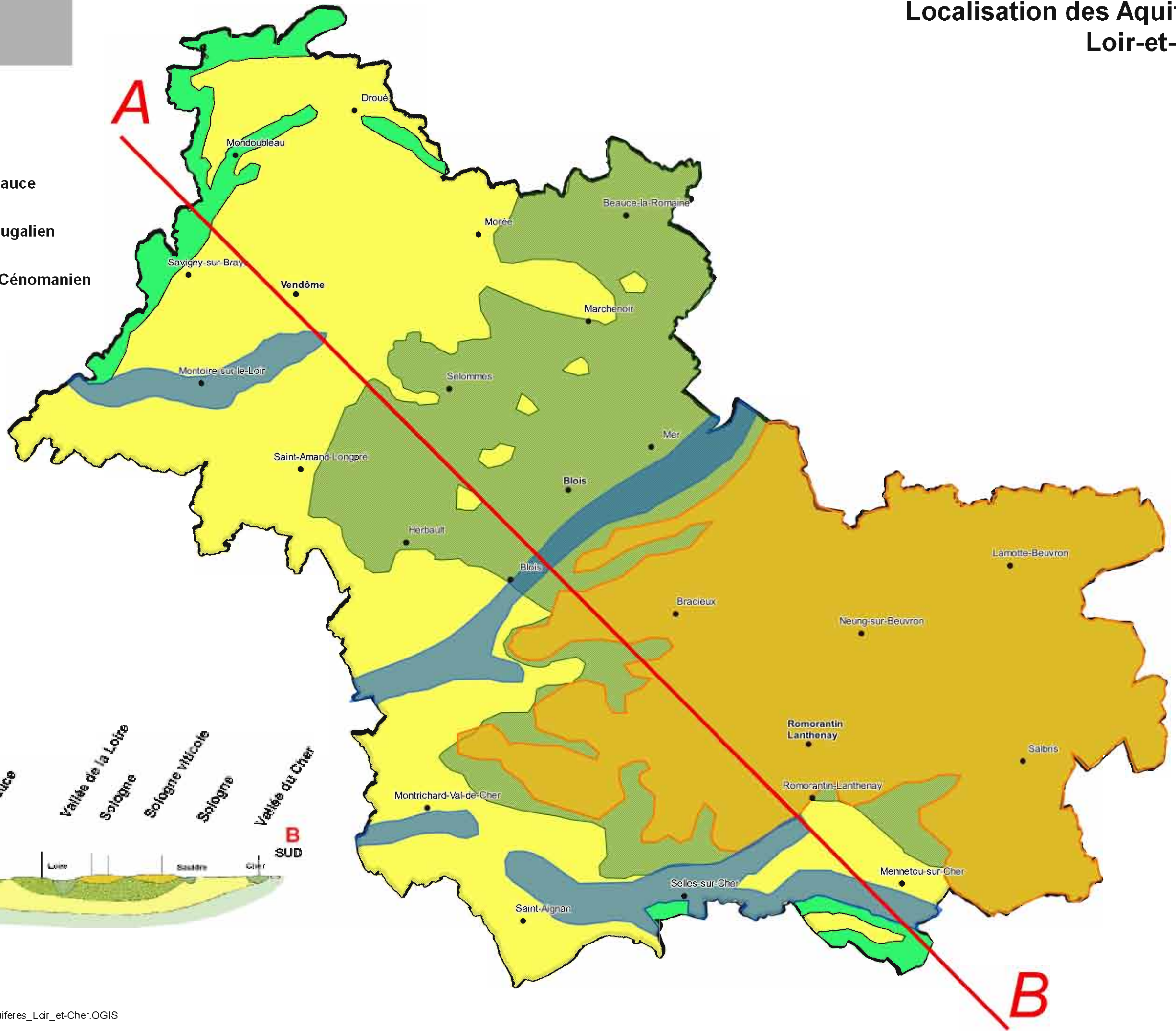


INSEE	COMMUNE
41009	Averdon
41013	Bauzy
41016	Billy
41019	Boisseau
41025	Bracieux
41035	Champigny-en-Beauce
41043	Châtillon-sur-Cher
41044	Châtres-sur-Cher
41046	Chaumont-sur-Tharonne
41049	Chémery
41063	Couffy
41066	Courbouzon
41067	Cour-Cheverny
41068	Courmein
41071	Crouy-sur-Cosson
41074	Dhuizon
41086	Fontaines-en-Sologne
41097	Gièvres
41099	Gy-en-Sologne
41105	Josnes
41038	La Chapelle-Montmartin
41085	La Ferté-Saint-Cyr
41127	La Marolle-en-Sologne
41110	Langon-sur-Cher
41112	Lassay-sur-Croisne

INSEE	COMMUNE
41059	Le Controis-en-Sologne
41122	Maray
41125	Marcilly-en-Gault
41130	Maves
41135	Mennetou-sur-Cher
41139	Meusnes
41140	Millançay
41152	Monbrioux-en-Sologne
41157	Mur-de-Sologne
41159	Neung-sur-Beuvron
41160	Neuvy
41168	Orçay
41174	Pégigny
41176	Pierrefitte-sur-Sauldre
41182	Pray
41185	Pruniers-en-Sologne
41194	Romorantin-Lanthenay
41195	Rougeou
41218	Saint-Julien-sur-Cher

INSEE	COMMUNE
41220	Saint-Laurent-Nouan
41221	Saint-Léonard-en-Beauce
41222	Saint-Loup
41239	Seigy
41241	Selles-Saint-Denis
41242	Selles-sur-Cher
41243	Selommes
41245	Séris
41247	Soings-en-Sologne
41256	Theillay
41260	Thoury
41262	Tour-en-Sologne
41268	Veilleins
41271	Vernou-en-Sologne
41280	Villefranche-sur-Cher
41281	Villefrancoeur
41282	Villeherviers
41285	Villeny
41297	Yvoy-le-Marron



-  Nappe alluviale
-  Nappe des calcaires de Beauce
-  Nappe des sables du Burdugalien
-  Remontée de la nappe du Cénomanién
-  Nappe de la Craie

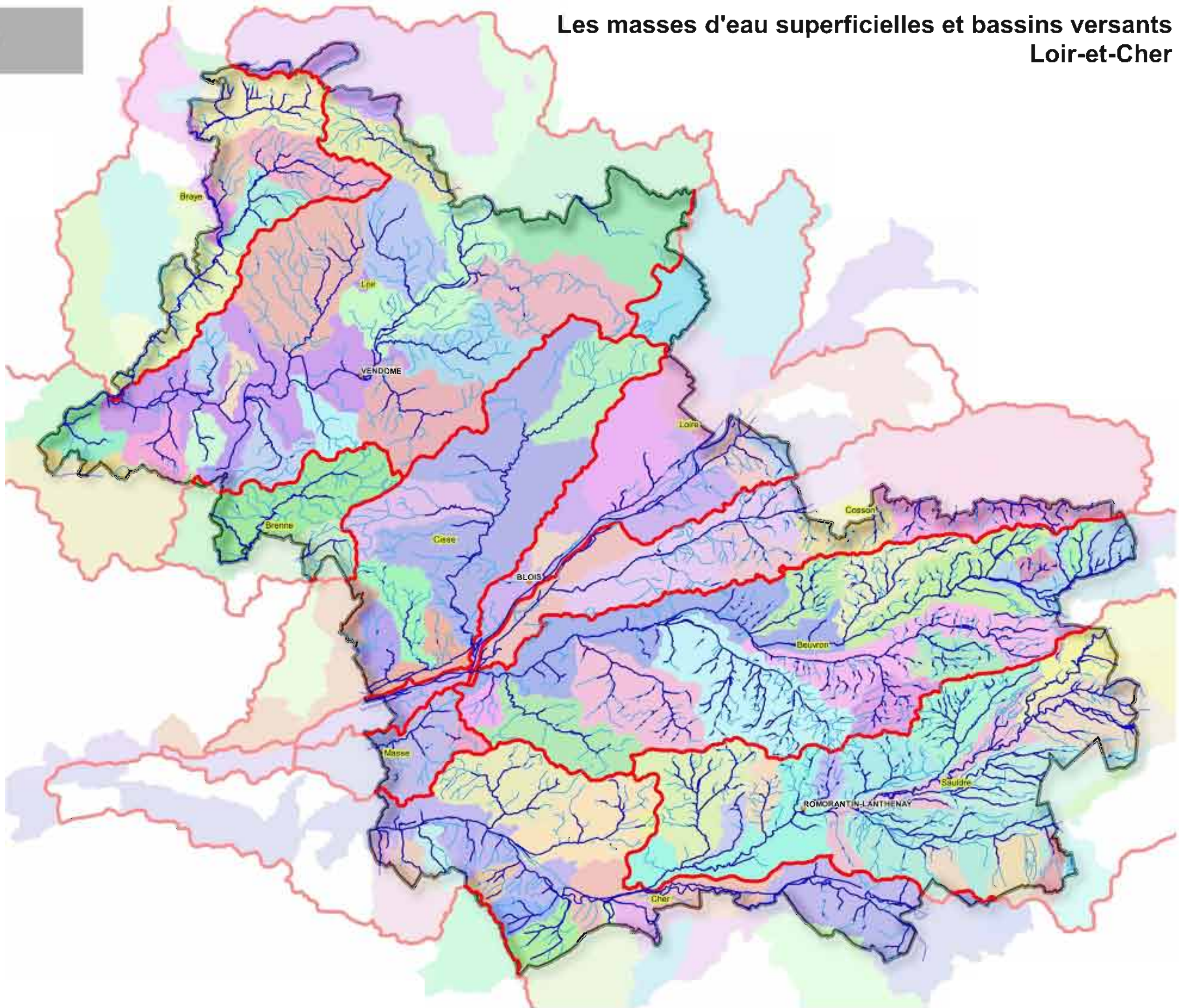


Masses d'eau souterraines

-  Nappe alluviale
-  Nappe des calcaires de Beauce
-  Nappe des craies du Séno-Turonien
-  Nappe des sables et argiles miocènes de Sologne
-  Nappe des sables et calcaires lacustres de touraine
-  Nappe des sables Cénomaniens
-  Limite du département
-  Pompage AEP en surface



-  Bassins versants
-  Limite département



— Limite des masses d'eau superficielles

Bassins versants

Beuvron

Braye

Brenne

Cher

Cisse

Cosson

Loir

Loire

Masse

Sauldre

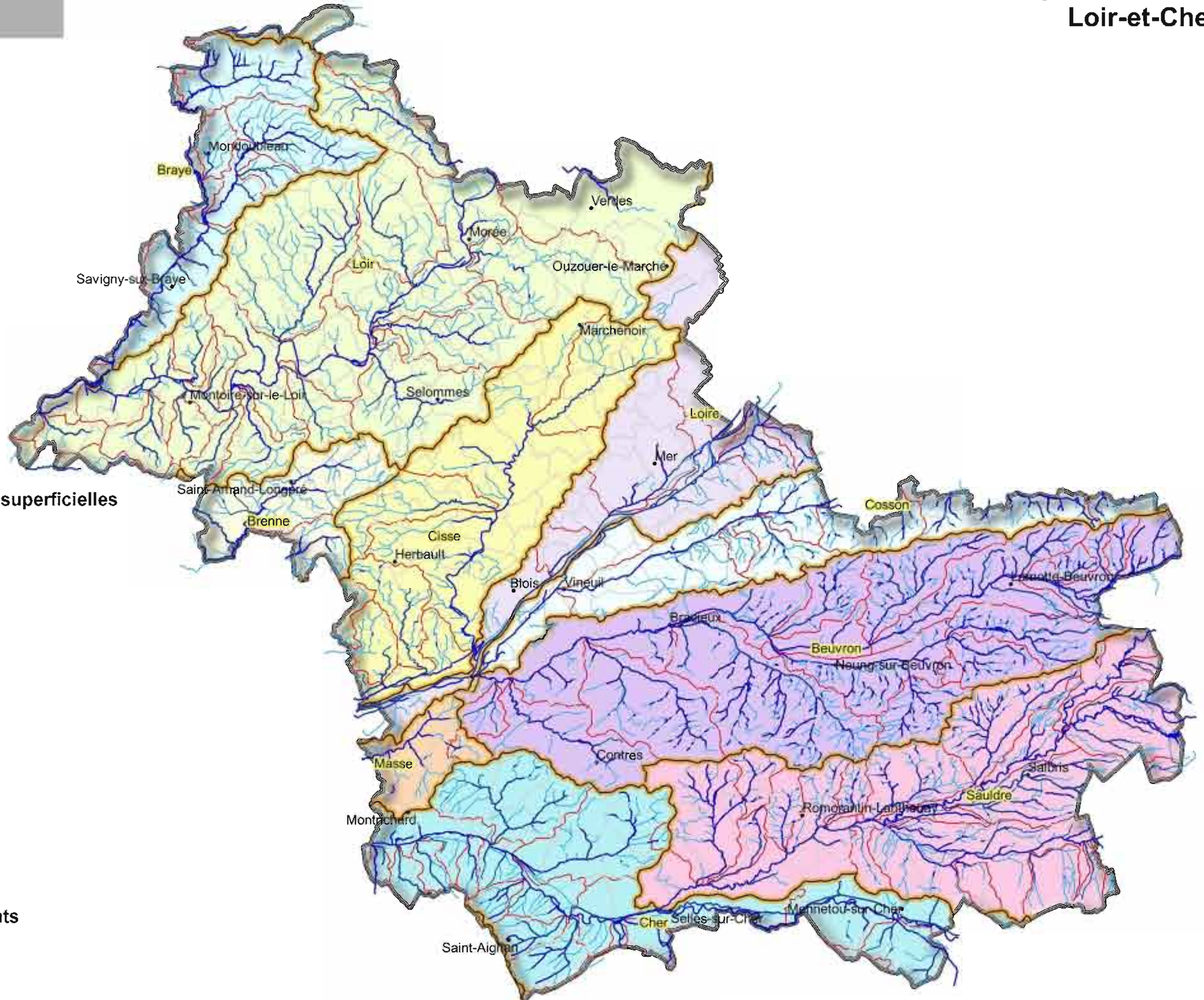
Les cours d'eau

— Intermittent

— Permanent

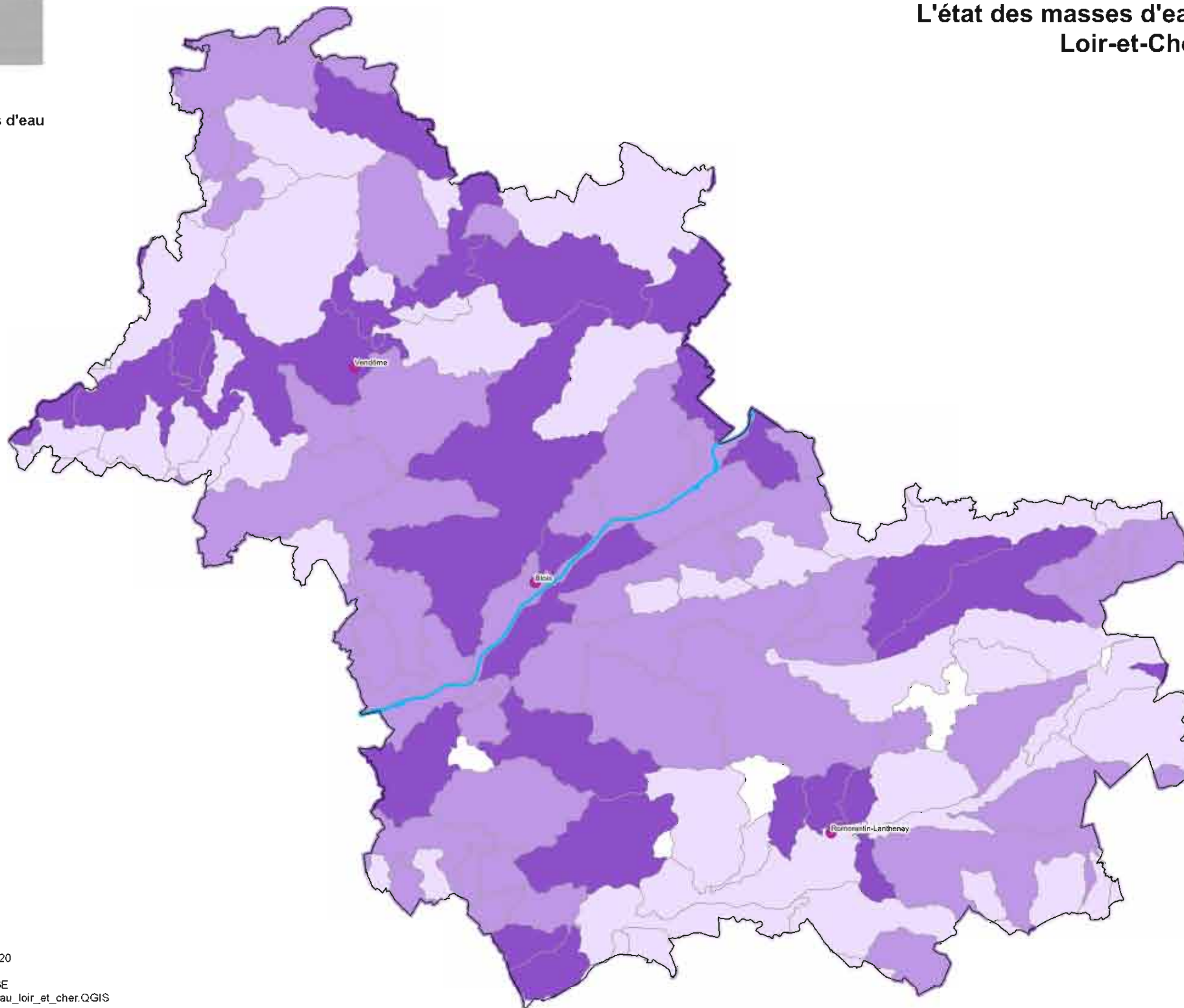
— Fictif

— Limite des bassins versants



Objectif de bon état des masses d'eau

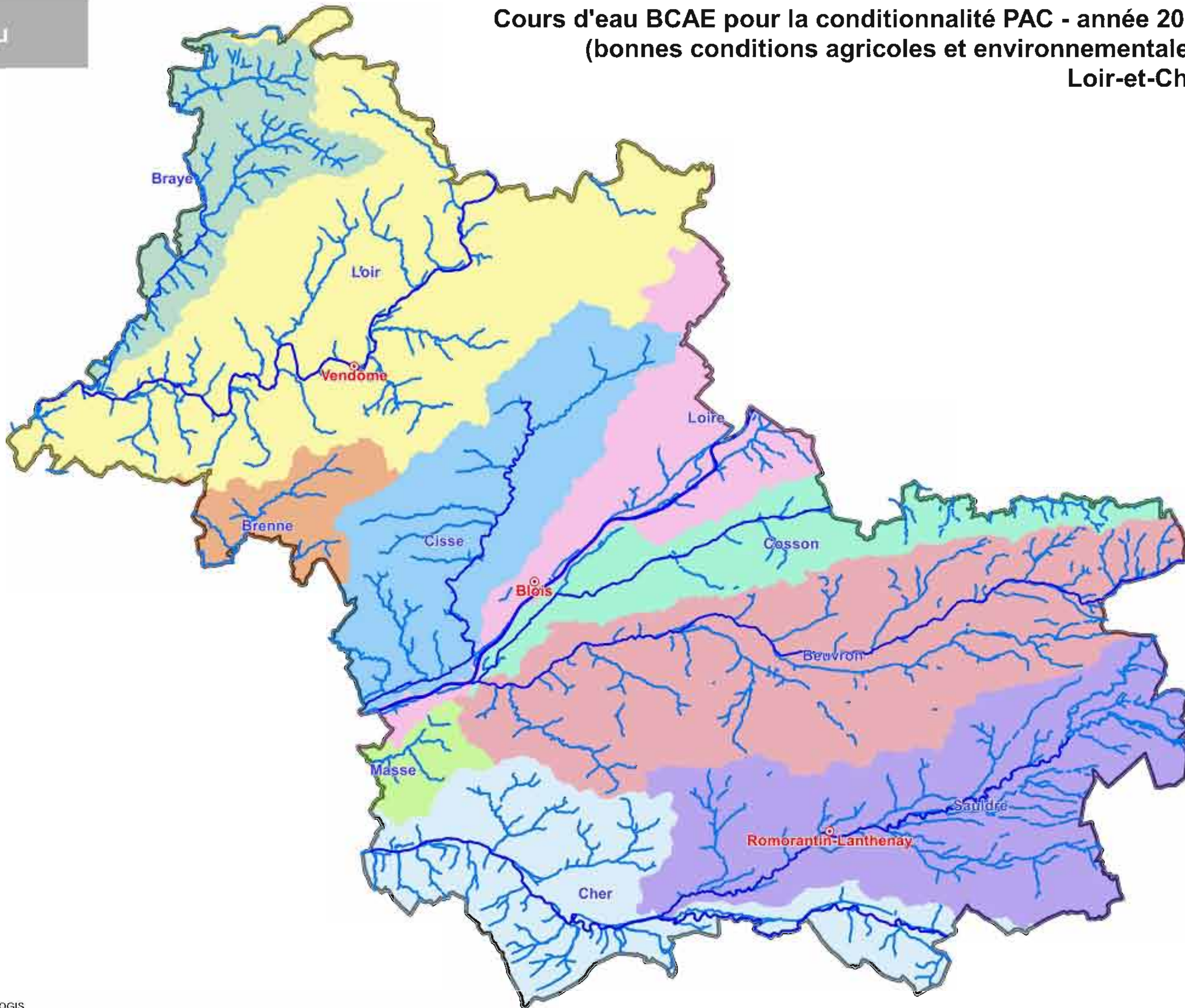
- 2015
- 2021
- 2027



— Cours d'eau BCAE

Bassins versants

- Beuvron
- Braye
- Brenne
- Cher
- Cisse
- Cosson
- Loir
- Loire
- Masse
- Sauldre

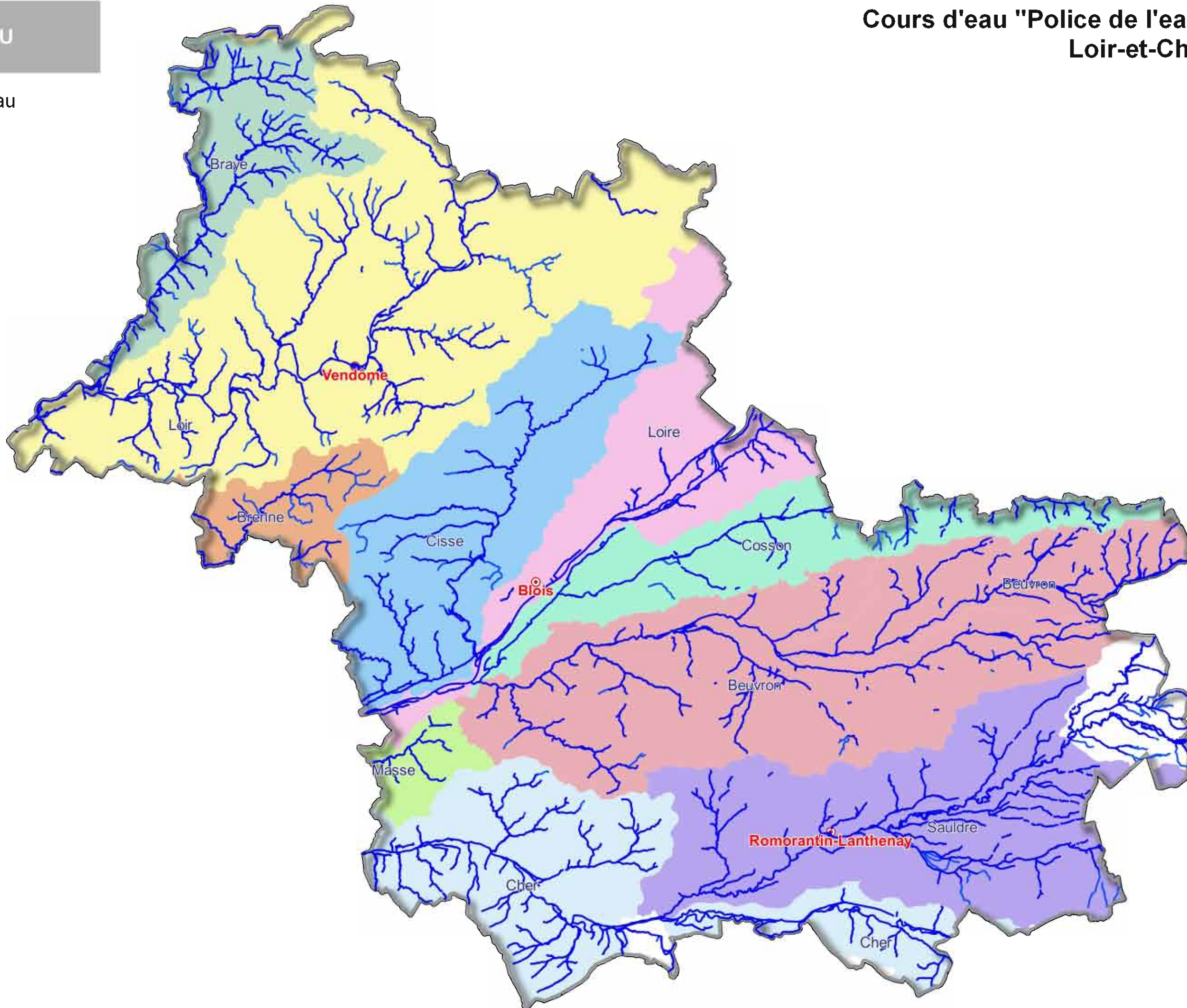


Cours d'eau police de l'eau

— Cours d'eau

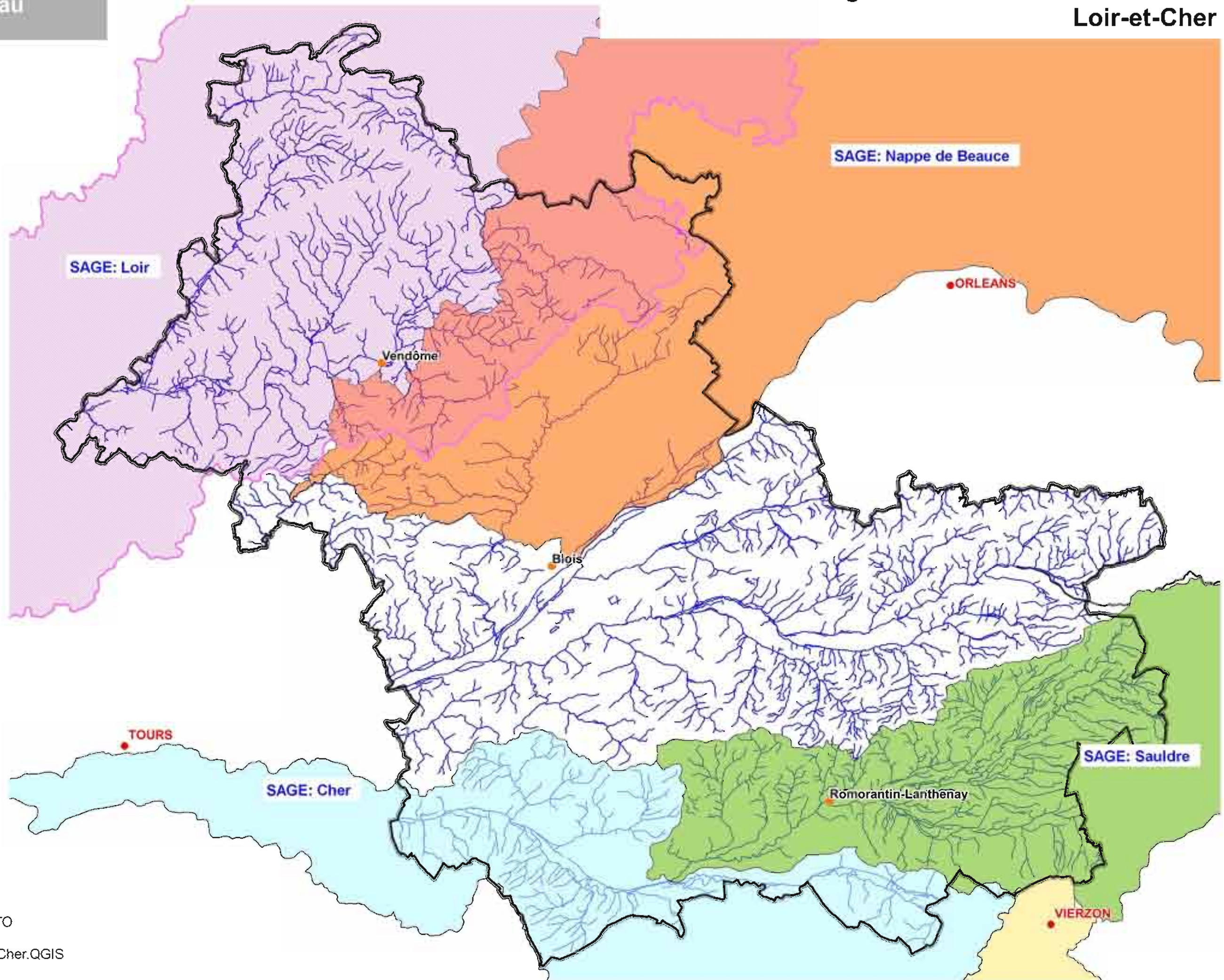
Bassins versants

- Beuvron
- Braye
- Brenne
- Cher
- Cisse
- Cosson
- Loir
- Loire
- Masse
- Sauldre

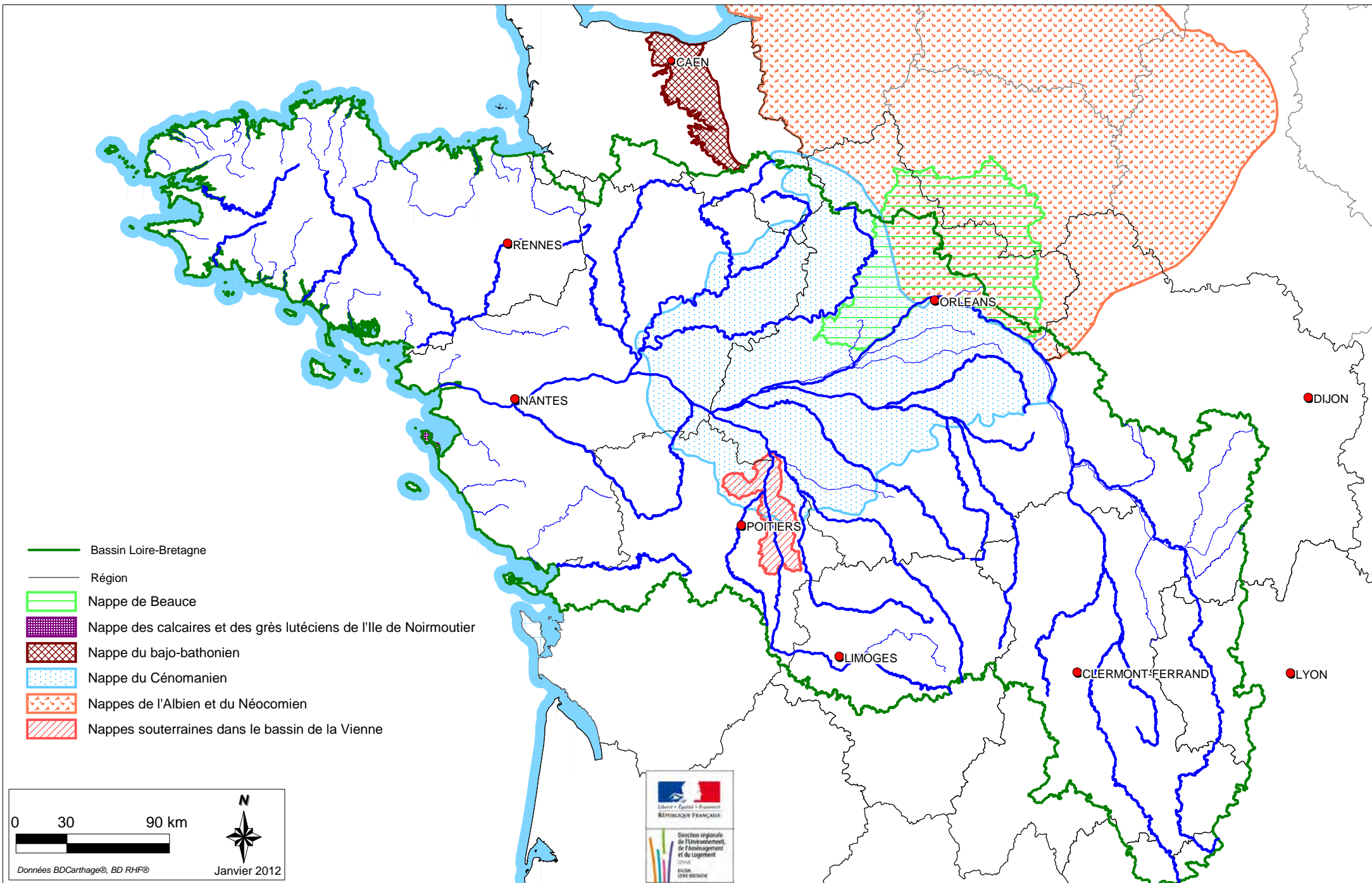


Sage

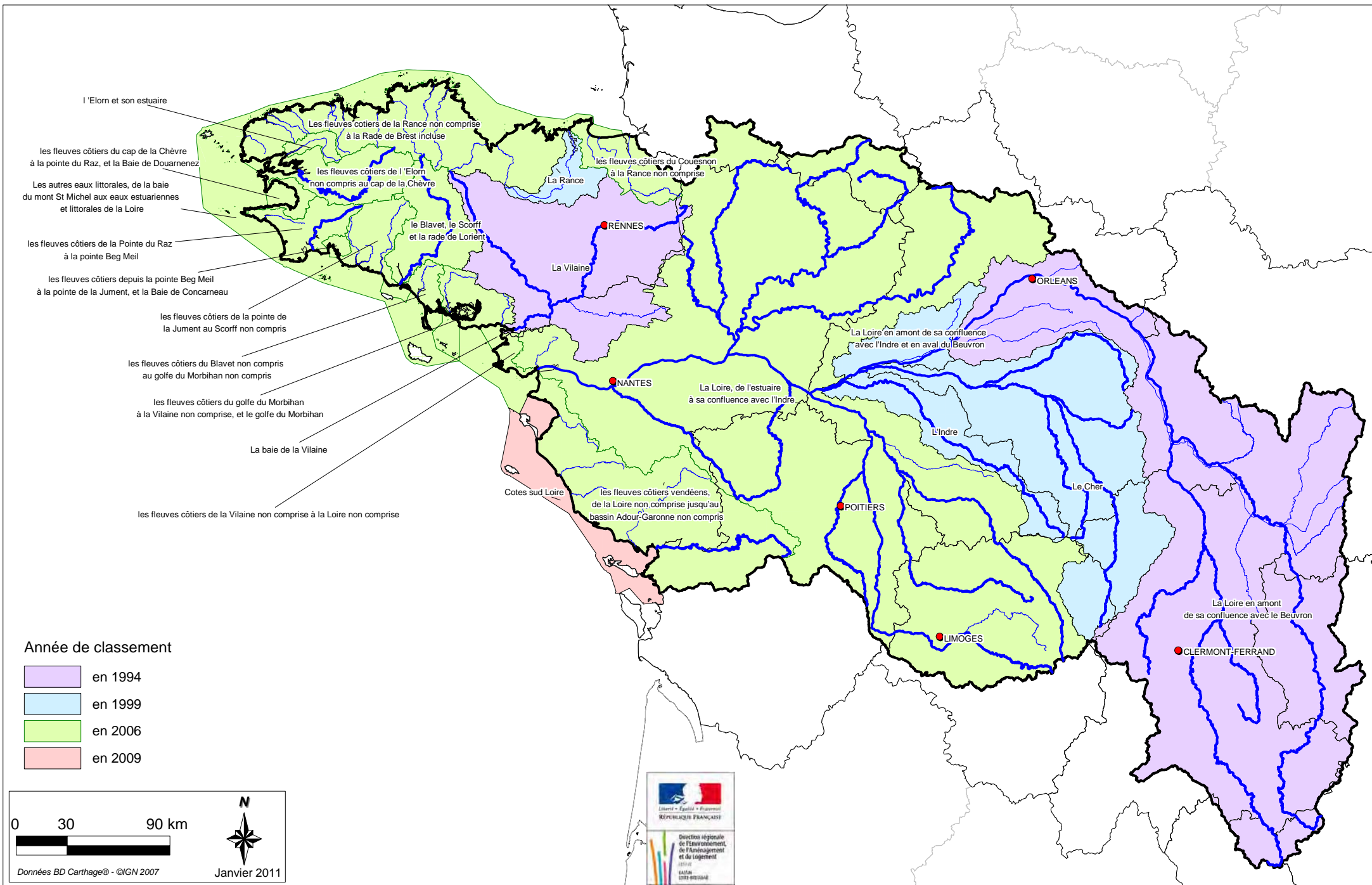
- Cher amont
- Cher aval
- Loir
- Nappe de Beauce
- Sauldre



ZRE LOIRE-BRETAGNE - SYSTEME AQUIFERE

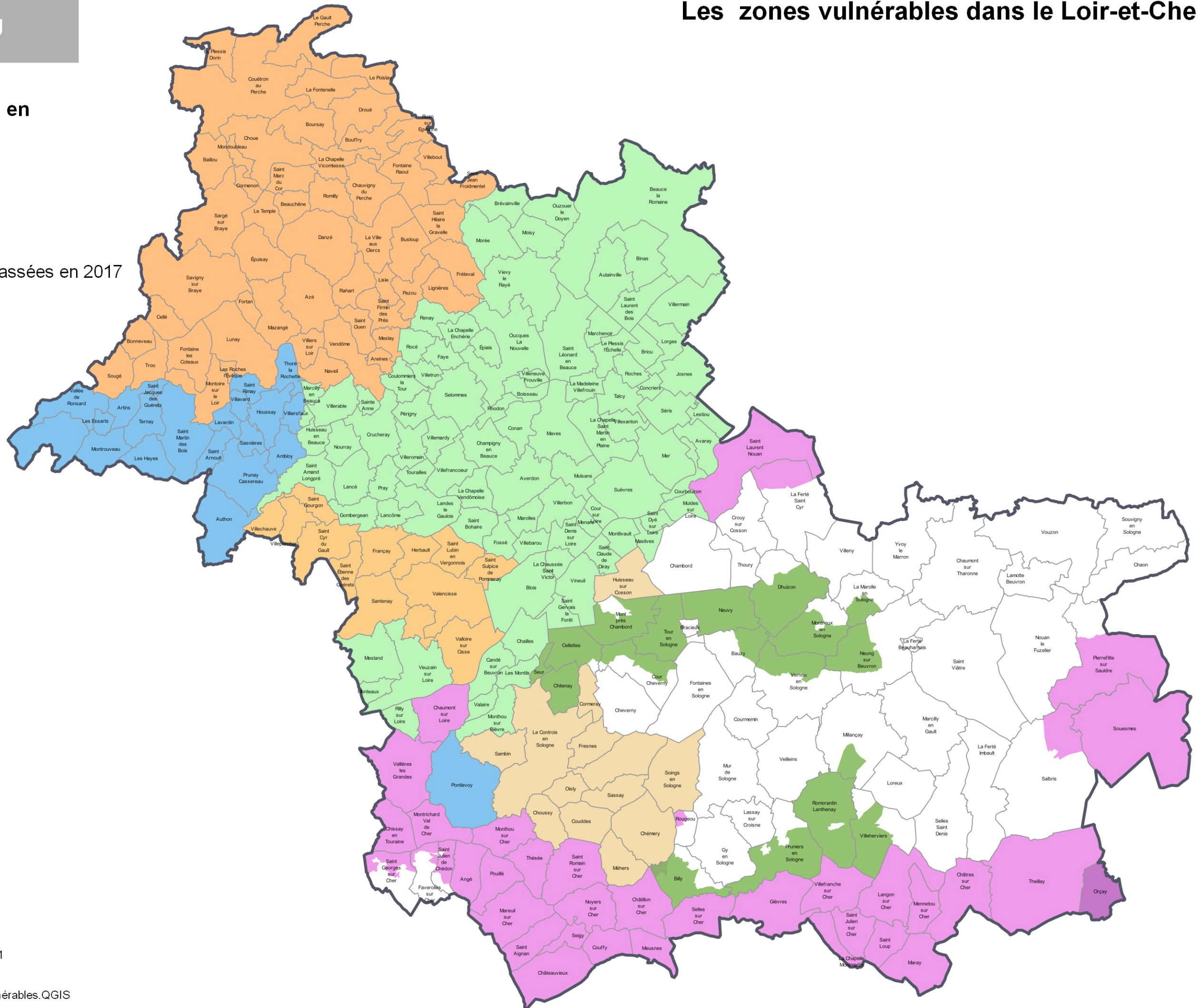


ZONES SENSIBLES DU BASSIN LOIRE BRETAGNE



Les communes classées en
Zones Vulnérables :

- Classées en 1994
- Classées en 1999
- Classées en 2002
- Classées en 2007
- Classées en 2012 et reclassées en 2017
- Extension 2015
- Extension 2017
- Classées en 2021



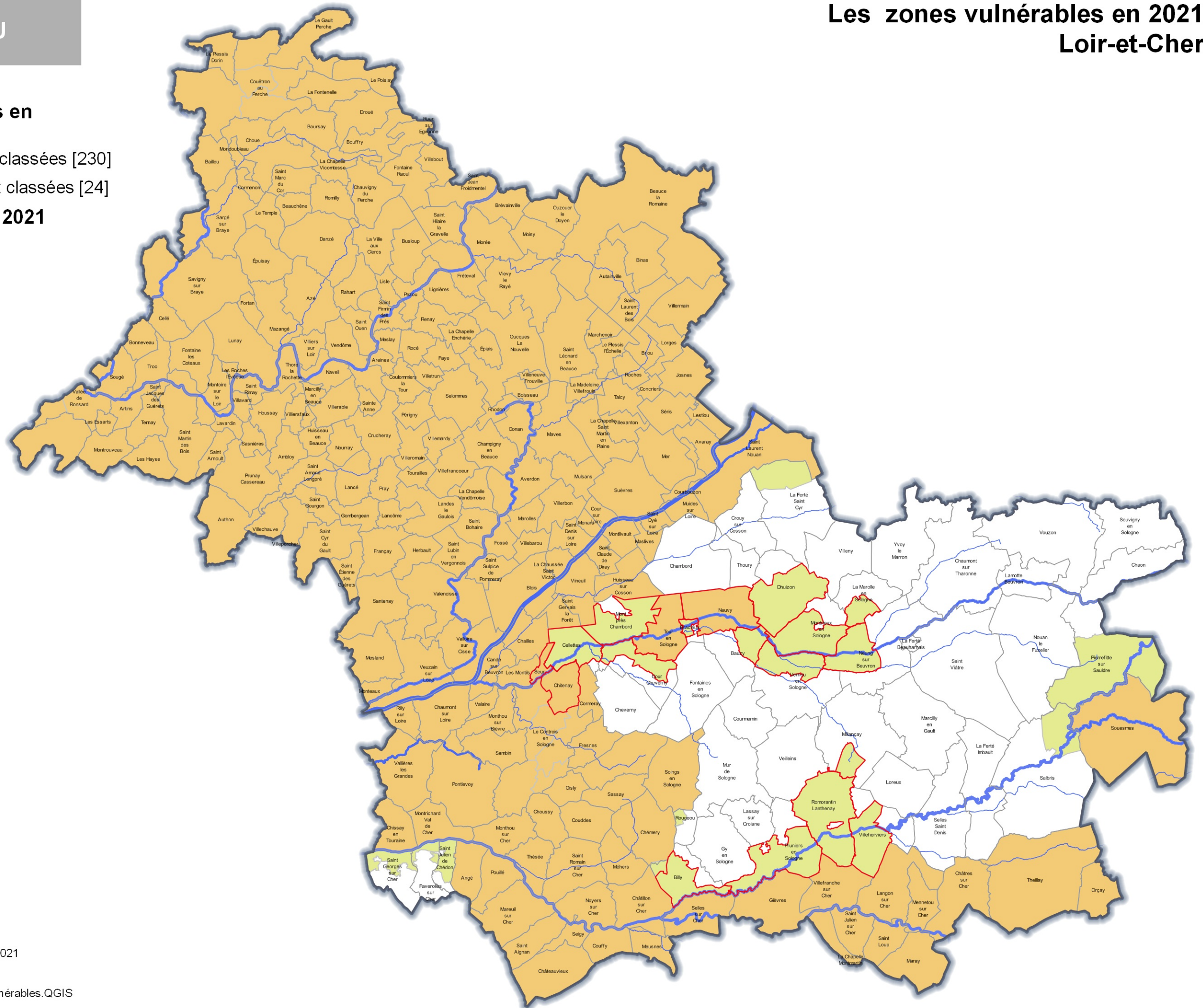
Les communes classées en
Zones Vulnérables [254]





Communes entièrement classées [230]

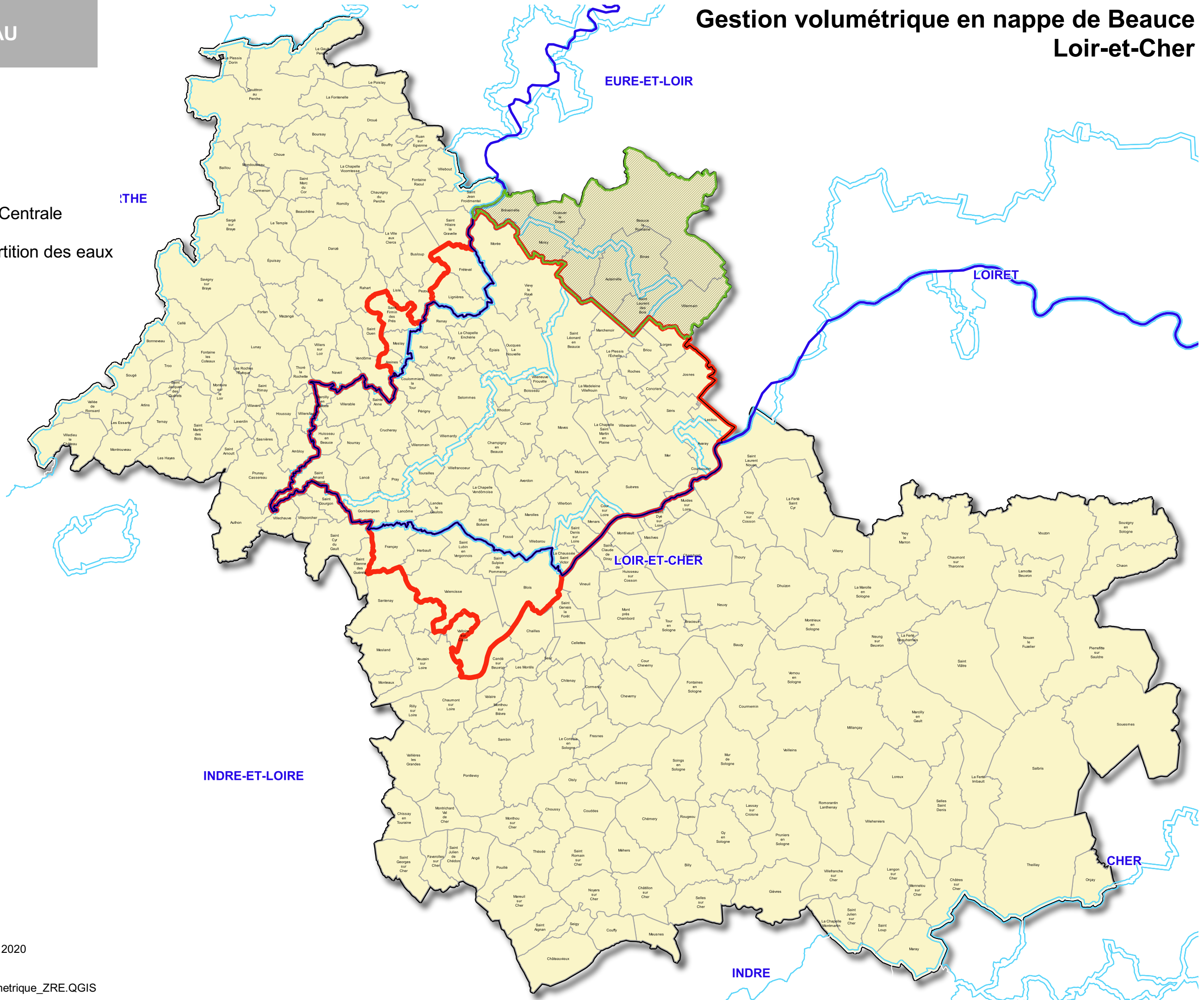
Communes partiellement classées [24]

Communes classées en 2021

Classées en 2021 (19)

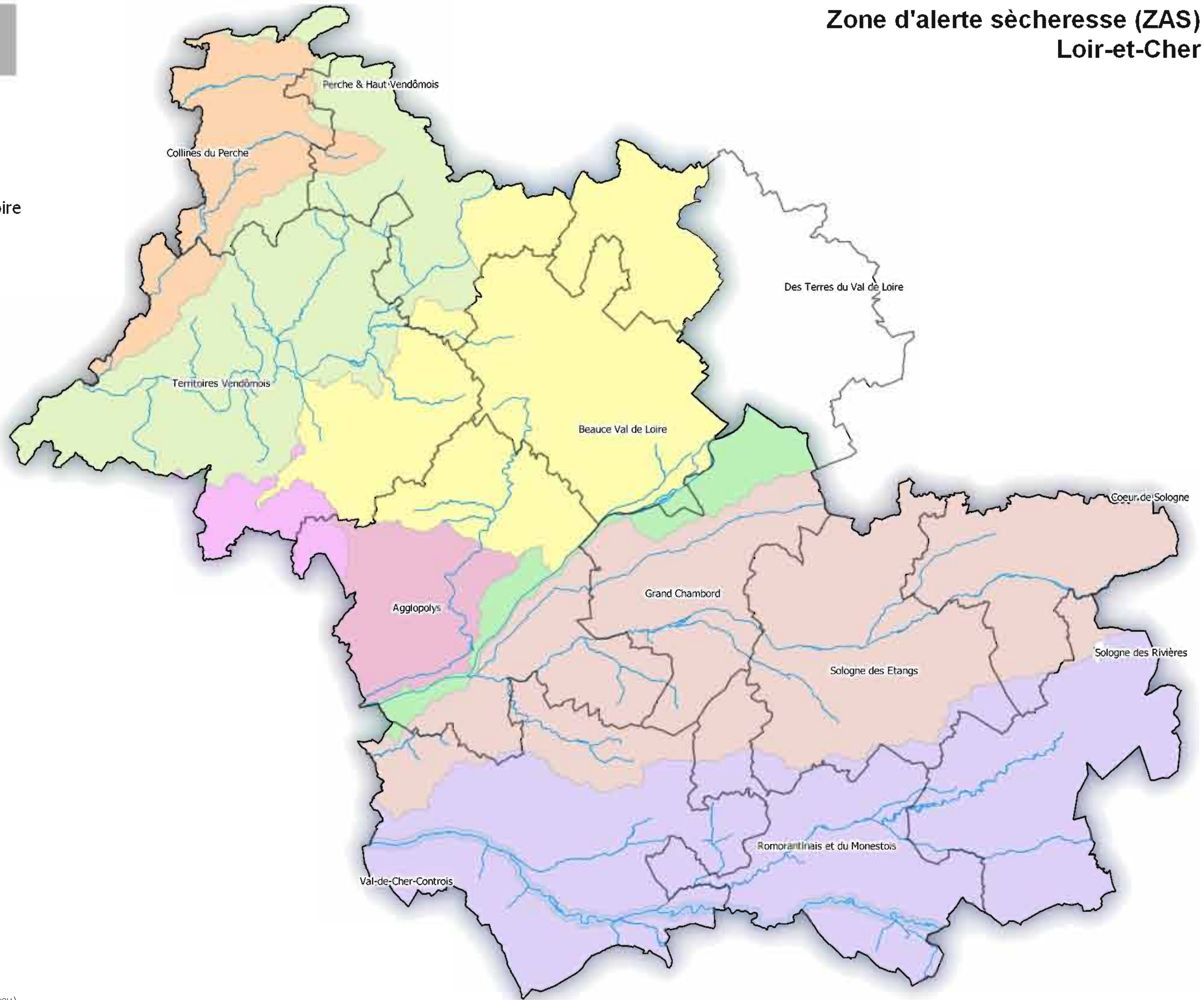


-  Sage Beauce
-  Beauce Blésoise
-  Périmètre Beauce Centrale
-  ZRE Zone de répartition des eaux



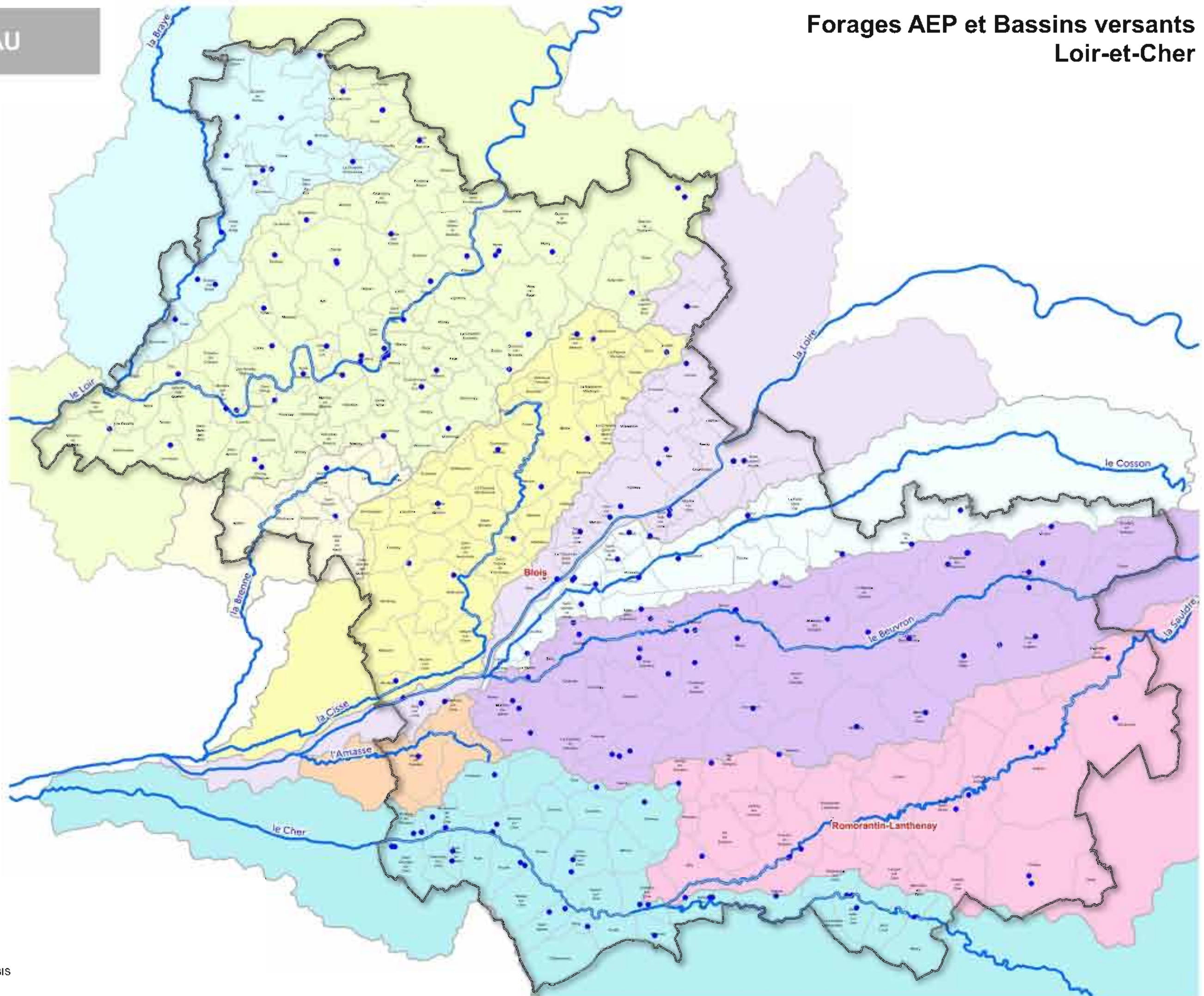
Zone d'alerte sécheresse ZAS

- ZAS de la Bray
- ZAS de la Brenne
- ZAS de la Cisse
- ZAS de l'Aigre
- ZAS des affluents de la Loire
- ZAS du Beuvron et Masse
- ZAS du Cher
- ZAS du Loir
- ZAS Rivière le Cher
- Beauce
- EPCI
- Cours d'eau



Bassins versants

- Beuvron
- Braye
- Brenne
- Cher
- Cisse
- Cosson
- Loir
- Loire
- Masse
- Sauldre
- Cours d'eau
- Forage AEP



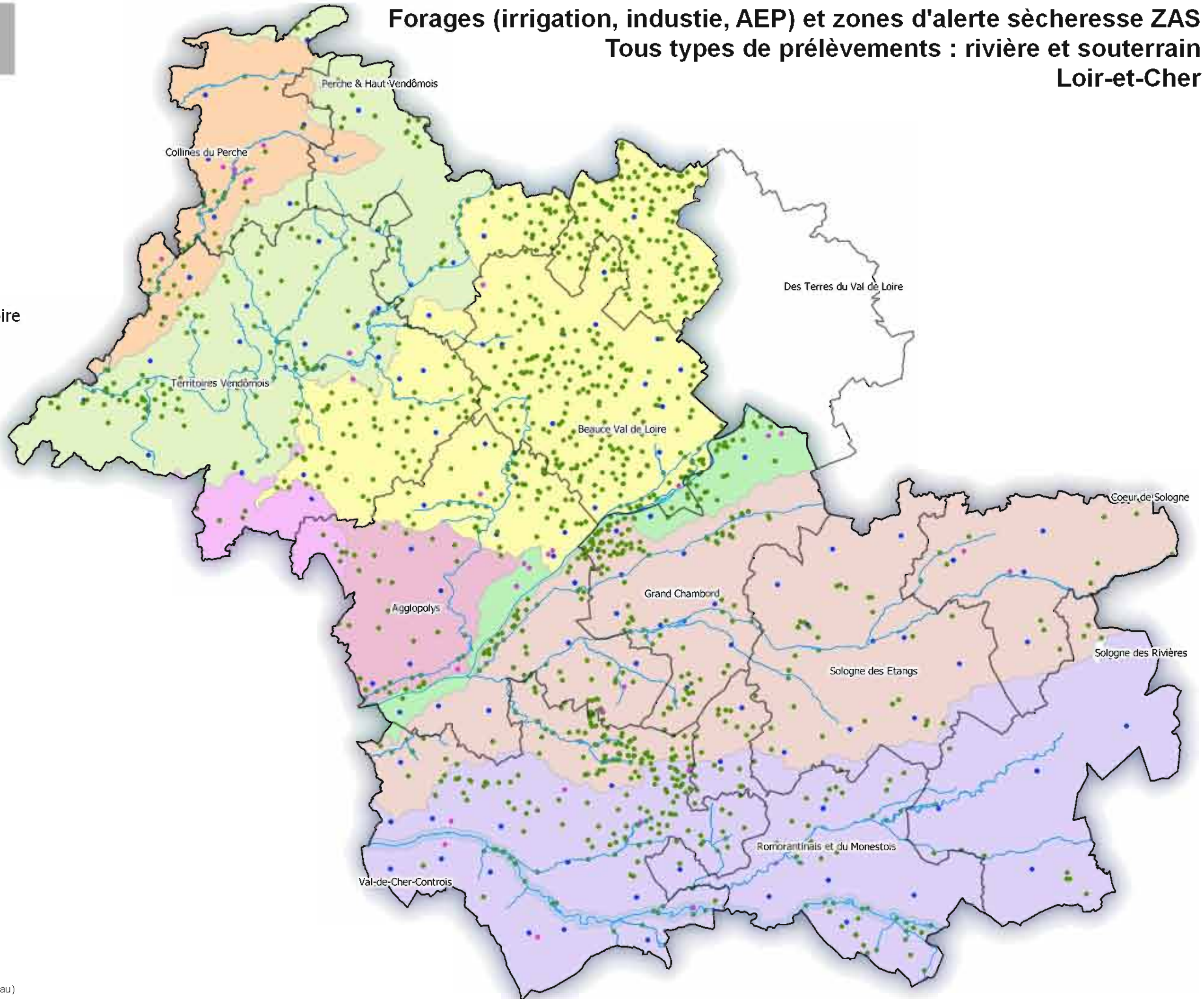
Forages (irrigation, industrie, AEP) et zones d'alerte sécheresse ZAS Tous types de prélèvements : rivière et souterrain Loir-et-Cher

Prélèvement BNPE Usage

- AEP
- INDUSTRIE
- IRRIGATION
- Cours d'eau

Zone d'alerte sécheresse



- ZAS de la Braye
- ZAS de la Brenne
- ZAS de la Cisse
- ZAS de l'Aigre
- ZAS des affluents de la Loire
- ZAS du Beuvron et Masse
- ZAS du Cher
- ZAS du Loir
- ZAS Rivière le Cher
- Beauce



Répartition des STEP par type de traitement
(Source GSP)

- Traitement biologique par boues activées [75]
 - Traitement biologique par disques biologiques [13]
 - Traitement biologique par filtre à sable [17]
 - Traitement biologique par filtre planté [25]
 - Traitement biologique par lagunage naturel [95]
 - Traitement biologique par lit bactérien à ruissellement [7]
- Cours d'eau
□ EPCI



-  Natura 2000 - Directive Oiseaux
-  Natura 2000- Directive habitats

**COTEAUX CALCAIRES RICHES EN CHIROPTERES
DES ENVIRONS DE MONTOIRE-SUR-LE-LOIR**
21 HA













PETITE BEAUCE
52488 HA

**VALLEE DE LE CISSE EN AMONT DE
SAINT LUBIN EN VERGONNOIS**
336 HA

VALLEE DELA LOIRE DU LOIR-ET-CHER
2394 HA

DOMAINE DE CHAMBORD
4668 HA

ETAINGS DE SOLOGNE
29579 HA

- EPCI
-  1 CA Agglopolys
 -  2 CC Beauce Val de Loire
 -  3 CC Des Terres du Val de Loire
 -  4 CC Cœur de Sologne
 -  5 CC Collines du Perche
 -  6 CC Grand Chambord
 -  7 CC Perche & Haut Vendômois
 -  8 CC Sologne des Etangs
 -  9 CC Sologne des Rivières
 -  10 CC Val-de-Cher-Controis
 -  11 CA Territoires Vendômois
 -  12 CC Romorantinois et du Monestois

VALLEE DE LA LOIRE DE MOSNES A TRAVERS
2277 HA

BOIS DE SUDAIS
260 HA

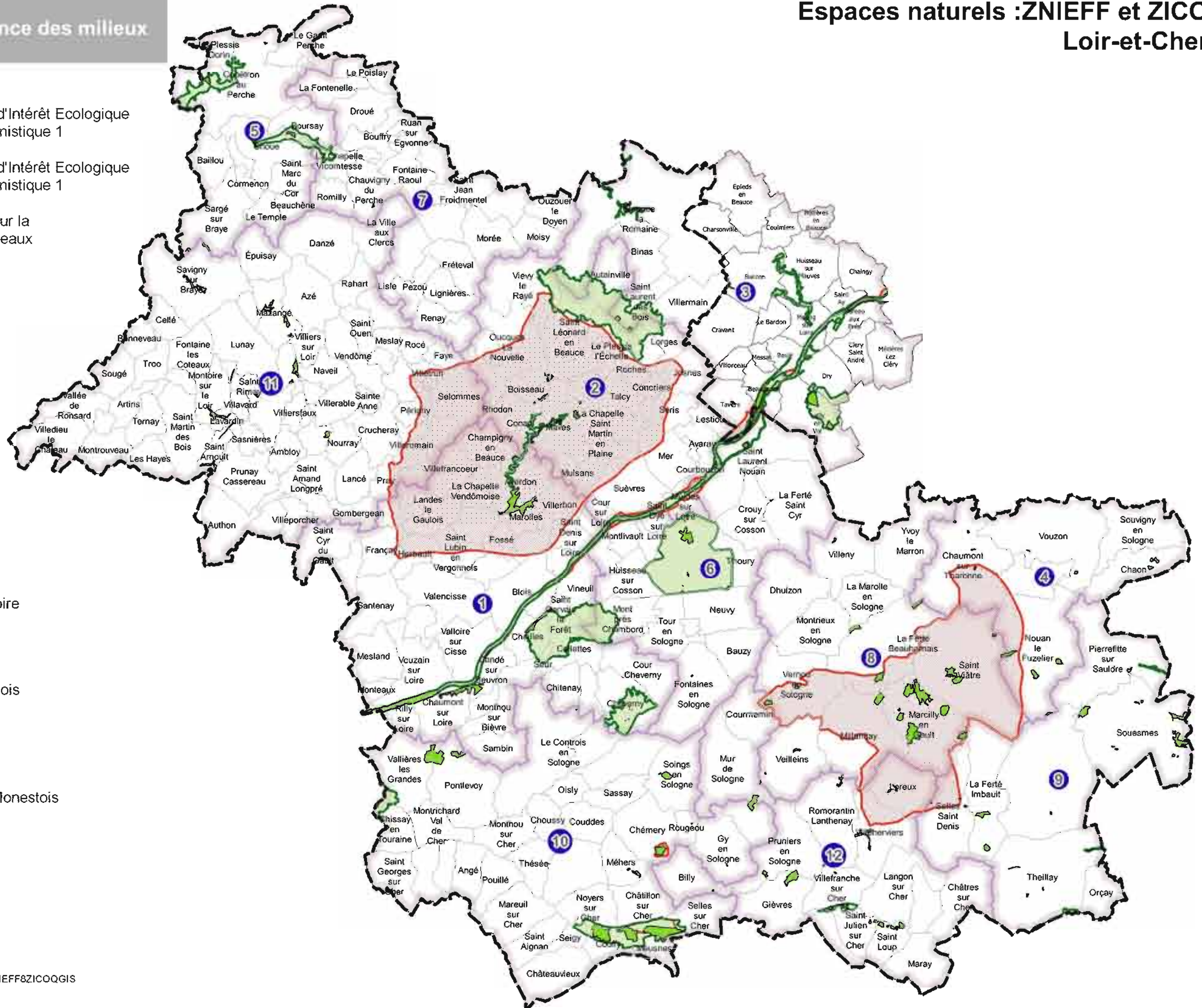
**VALLEE DU CHER ET COTEAUX
FORET DE GROSBOIS**
1697 HA

PRAIRIE DU FOUZON
1691 HA

SOLOGNE
345661 HA





**PLATEAU DE CHABRIS
LA CHEPELLE-MONTMARTIN**
16643 HA

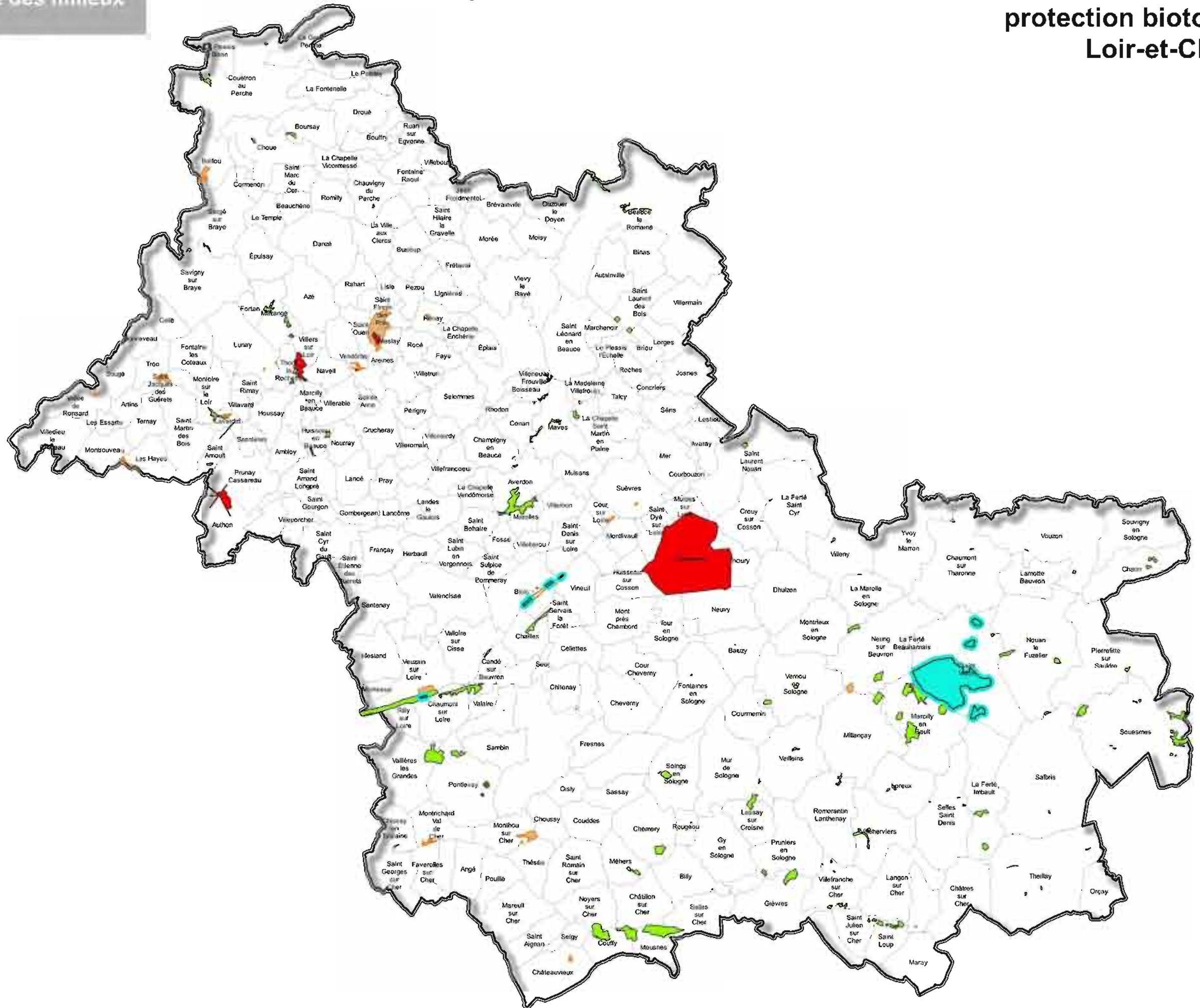
- ZNIEFF1 : Zones Naturelles d'Intérêt Ecologique Floristique et Faunistique 1
- ZNIEFF2 : Zones Naturelles d'Intérêt Ecologique Floristique et Faunistique 2
- ZICO : Zones Importantes pour la Conservation des Oiseaux

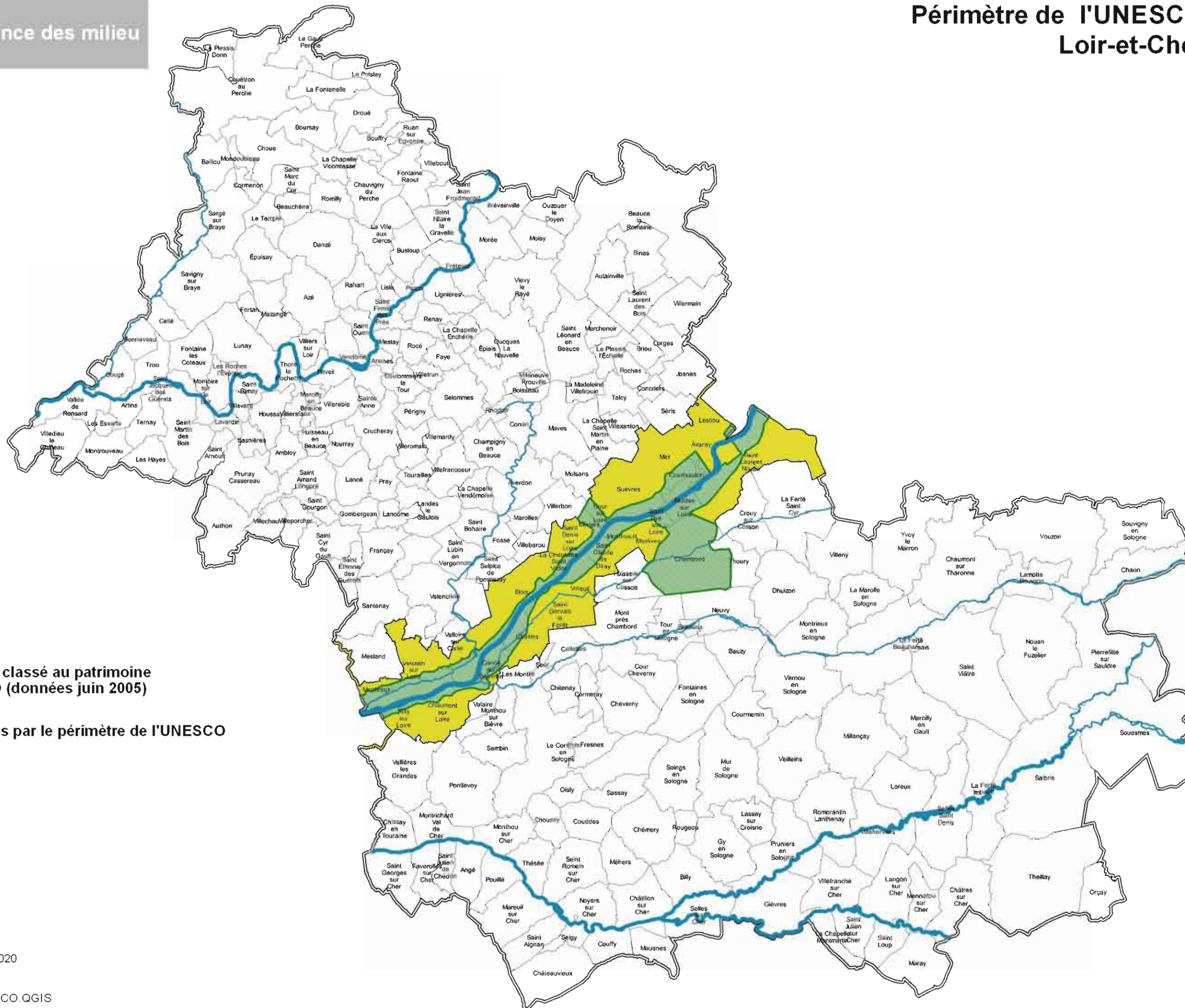


- EPCI
- 1 CA Agglopolys
 - 2 CC Beauce Val de Loire
 - 3 CC Des Terres du Val de Loire
 - 4 CC Cœur de Sologne
 - 5 CC Collines du Perche
 - 6 CC Grand Chambord
 - 7 CC Perche & Haut Vendômois
 - 8 CC Sologne des Etangs
 - 9 CC Sologne des Rivières
 - 10 CC Val-de-Cher-Controis
 - 11 CA Territoires Vendômois
 - 12 CC Romorantinois et du Monestois

Espaces naturels: Sites inscrits, classés, réserves naturelles et protection biotope Loir-et-Cher

-  Sites classés
-  Sites inscrits et classés
-  Protection biotope
-  Réserves naturelles





 Périmètre Val de Loire classé au patrimoine mondial de l'UNESCO (données juin 2005)

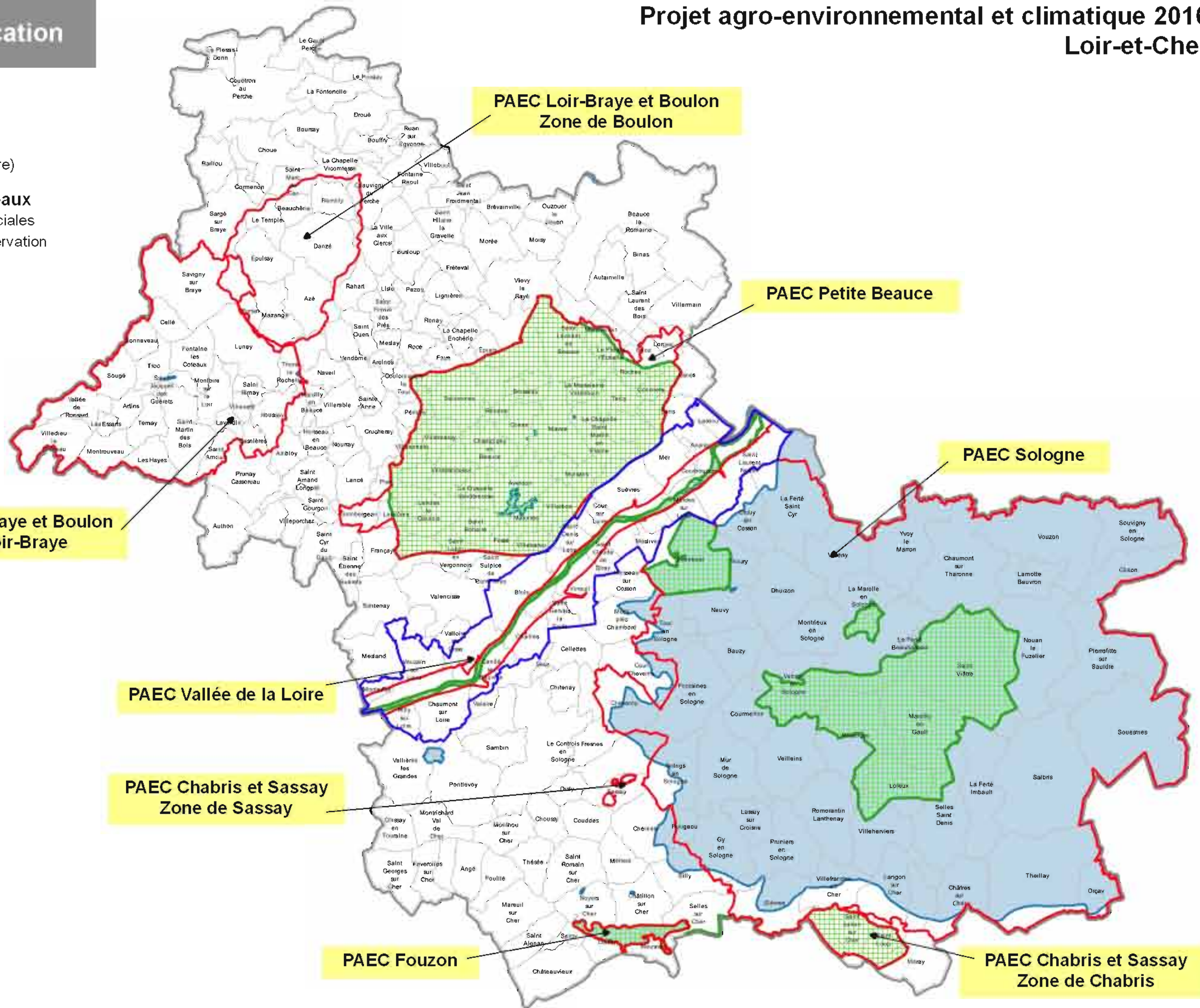
 Communes concernées par le périmètre de l'UNESCO

PAEC-MAEC

- Zones PAEC-MAEC
- Zone élargie (Vallée de la Loire)

Natura 2000 - Directive Oiseaux

- ZPS Zones de protection spéciales
- ZSC Zones spéciale de conservation



**PAEC Loir-Braye et Boulon
Zone Loir-Braye**

PAEC Vallée de la Loire

**PAEC Chabris et Sassay
Zone de Sassay**

PAEC Fouzon

**PAEC Loir-Braye et Boulon
Zone de Boulon**

PAEC Petite Beauce

PAEC Sologne

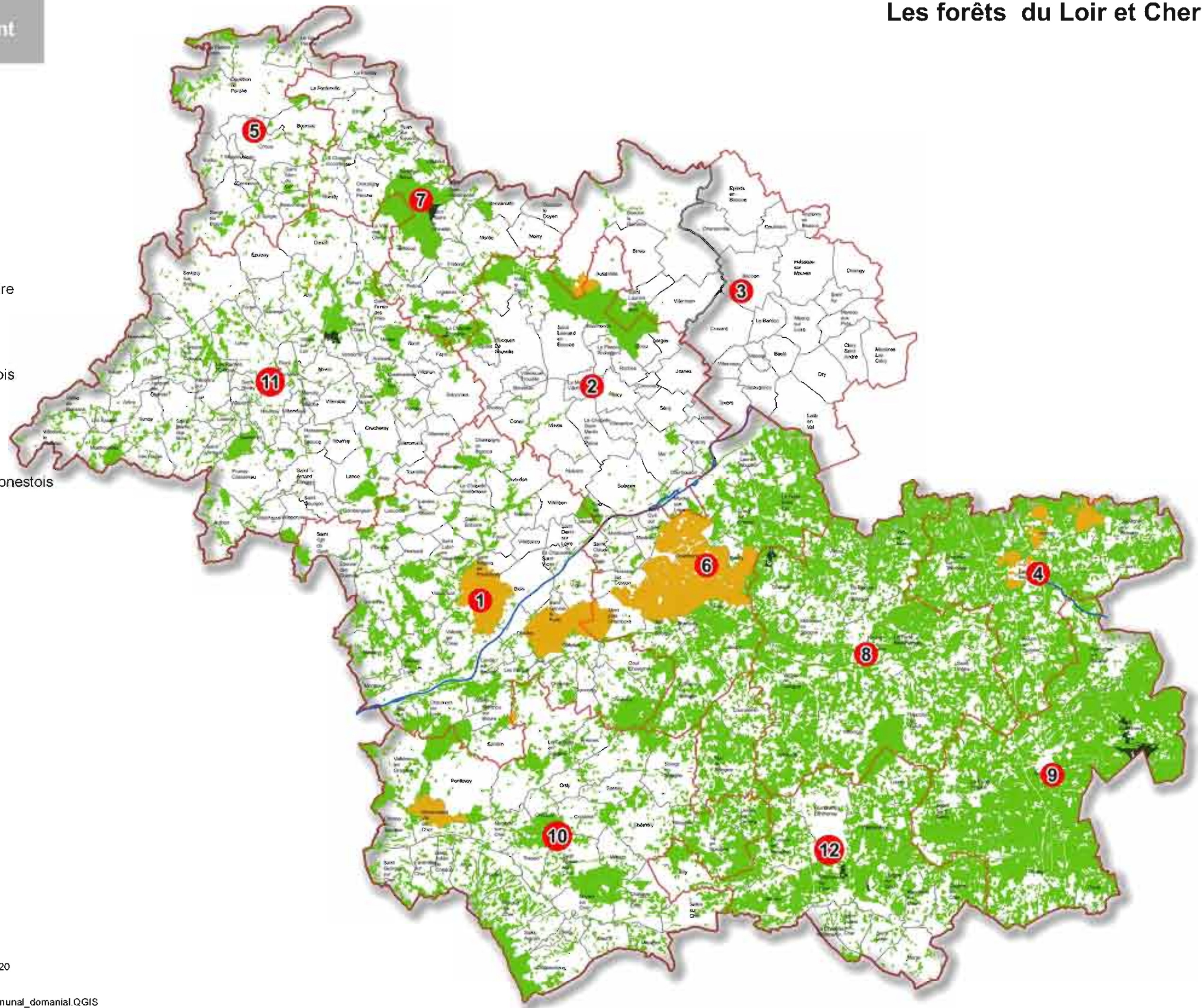
**PAEC Chabris et Sassay
Zone de Chabris**

Propriétés forestières











- Communal
- Domanial
- Privé

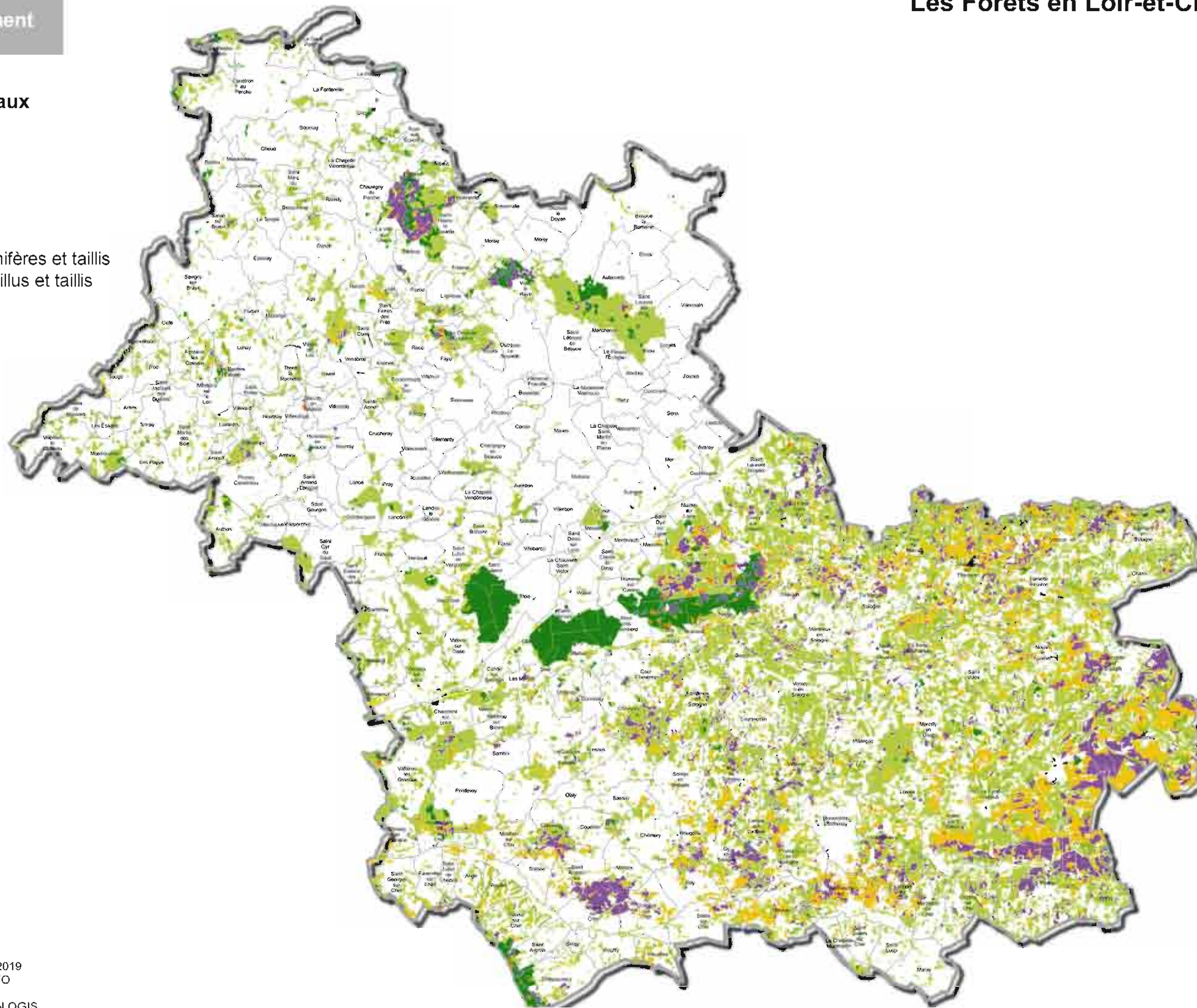
EPCI

- 1 CA Agglopolys
- 2 CC Beauce Val de Loire
- 3 CC Des Terres du Val de Loire
- 4 CC Cœur de Sologne
- 5 CC Collines du Perche
- 6 CC Grand Chambord
- 7 CC Perche & Haut Vendômois
- 8 CC Sologne des Etangs
- 9 CC Sologne des Rivières
- 10 CC Val-de-Cher-Controis
- 11 CA Territoires Vendômois
- 12 CC Romorantinais et du Monestois



Types forestiers nationaux

-  Espace vert Urbain
-  Forêt ouverte
-  Futaie de conifères
-  Futaie de feuillus
-  Futaie mixte
-  Lande
-  Mélange de futaie de conifères et taillis
-  Mélange de futaie de feuillus et taillis
-  Peupleraie
-  Taillis



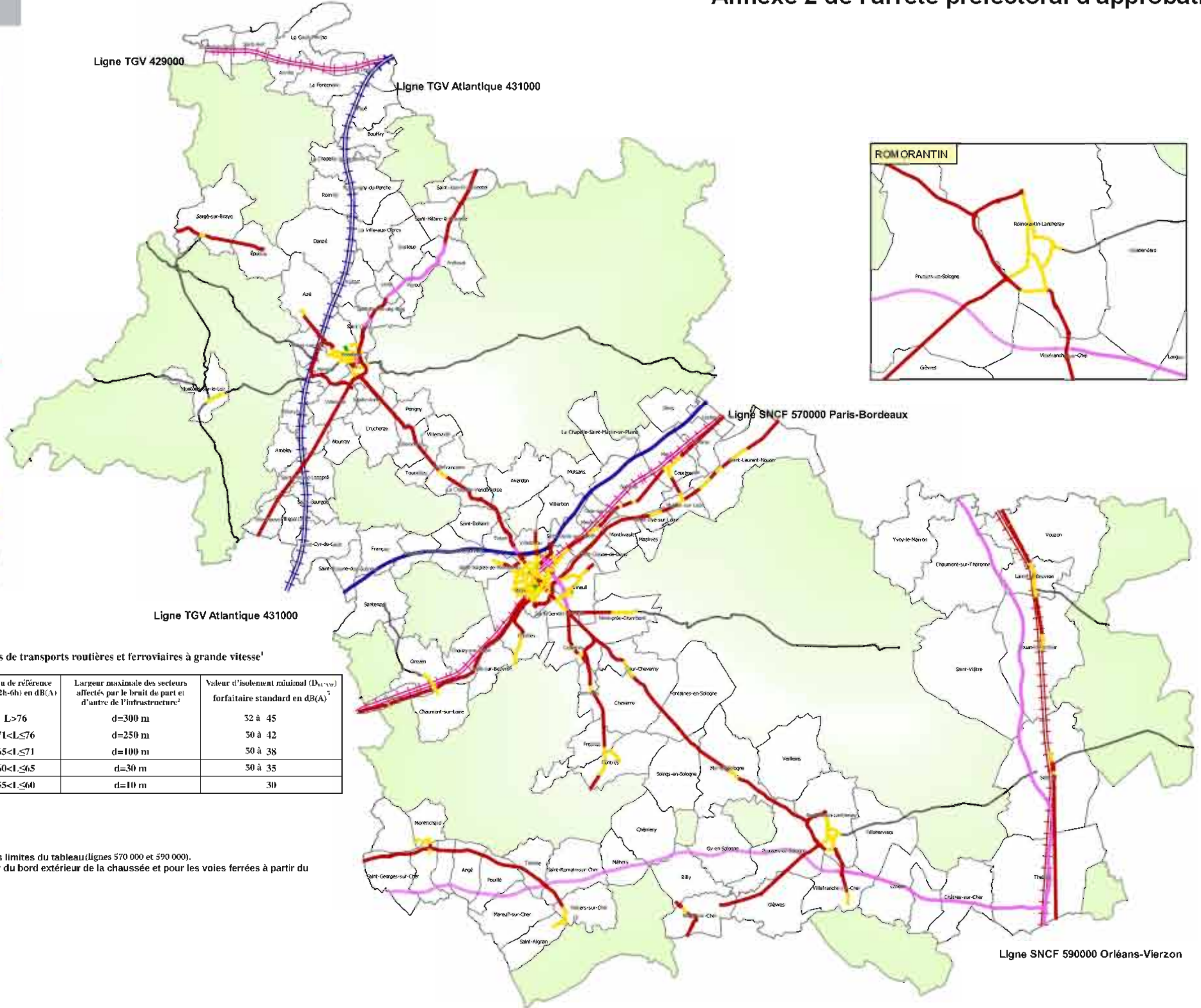
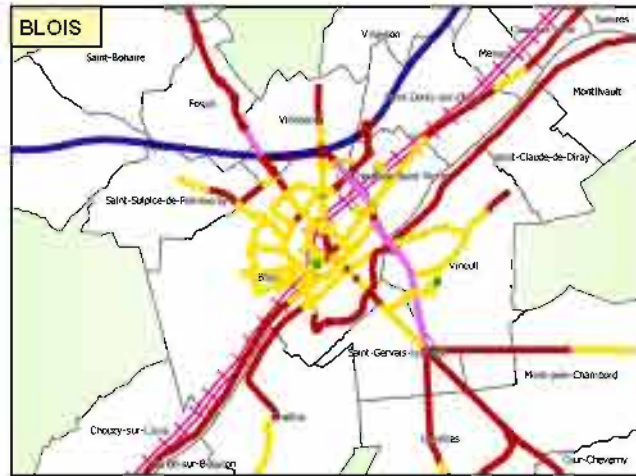
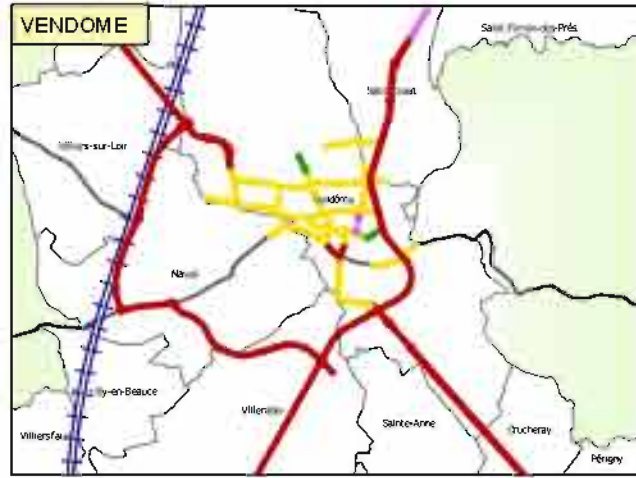
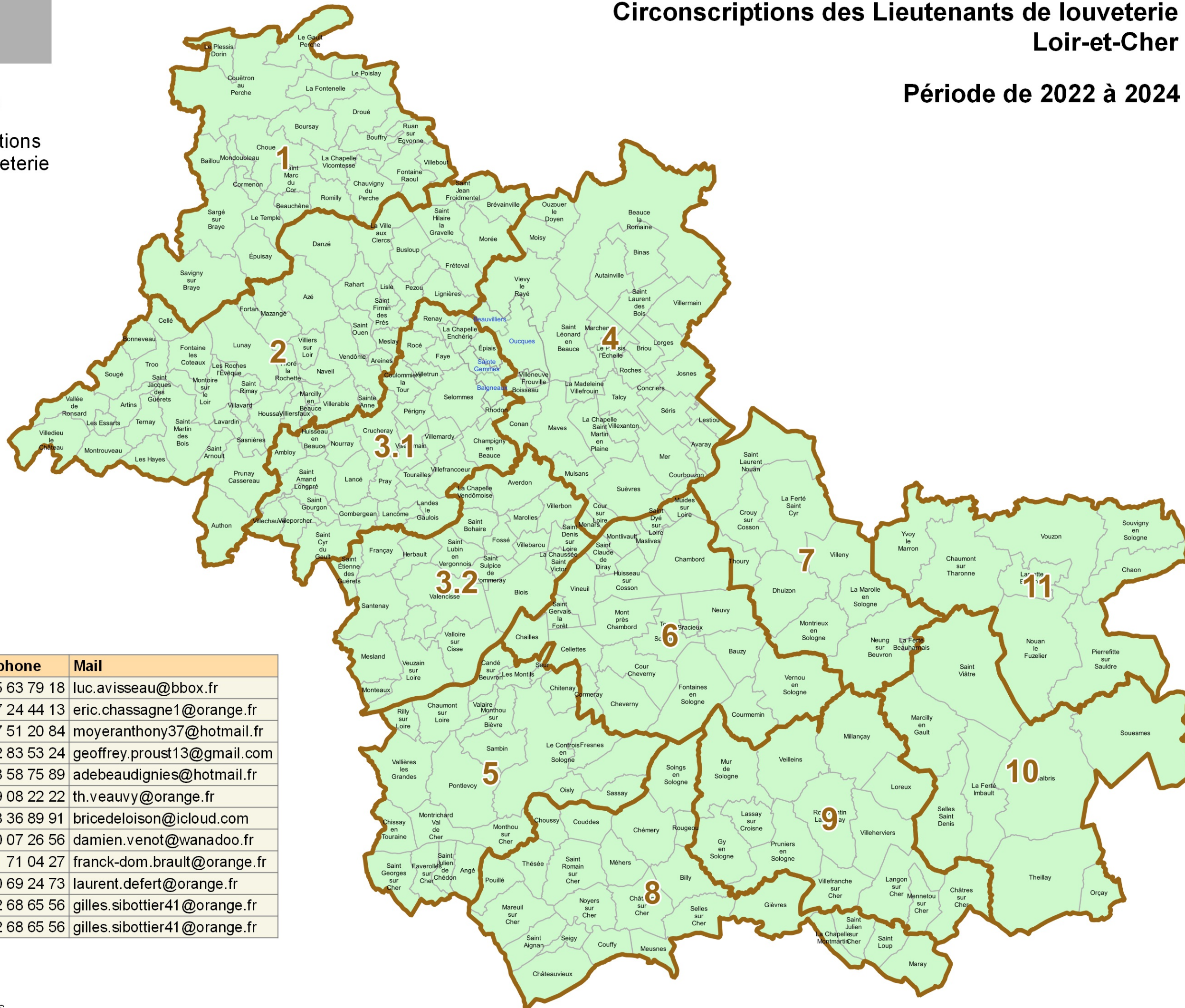


Tableau des niveaux sonores de référence pour les infrastructures de transports routières et ferroviaires à grande vitesse¹

	Catégories de classement	Niveau de référence L_{Aeq} (6h-22h) en dB(A)	Niveau de référence L_{Aeq} (22h-6h) en dB(A)	Largeur maximale des secteurs affectés par le bruit de part et d'autre de l'infrastructure ²	Valeur d'isolement minimal ($D_{n1,100}$) forfaitaire standard en dB(A) ³
	1	$L > 81$	$L > 76$	$d = 300$ m	32 à 45
	2	$76 < L \leq 81$	$71 < L \leq 76$	$d = 250$ m	30 à 42
	3	$70 < L \leq 76$	$65 < L \leq 71$	$d = 100$ m	30 à 38
	4	$65 < L \leq 70$	$60 < L \leq 65$	$d = 30$ m	30 à 35
	5	$60 < L \leq 65$	$55 < L \leq 60$	$d = 10$ m	30

1- Pour les lignes conventionnelles, il faut ajouter 3 dB(A) aux valeurs limites du tableau (lignes 570 000 et 590 000).
2- La distance est mesurée, pour les infrastructures routières, à partir du bord extérieur de la chaussée et pour les voies ferrées à partir du bord du rail extérieur de la voie.
3- L'isolement forfaitaire dépend de la distance à l'infrastructure

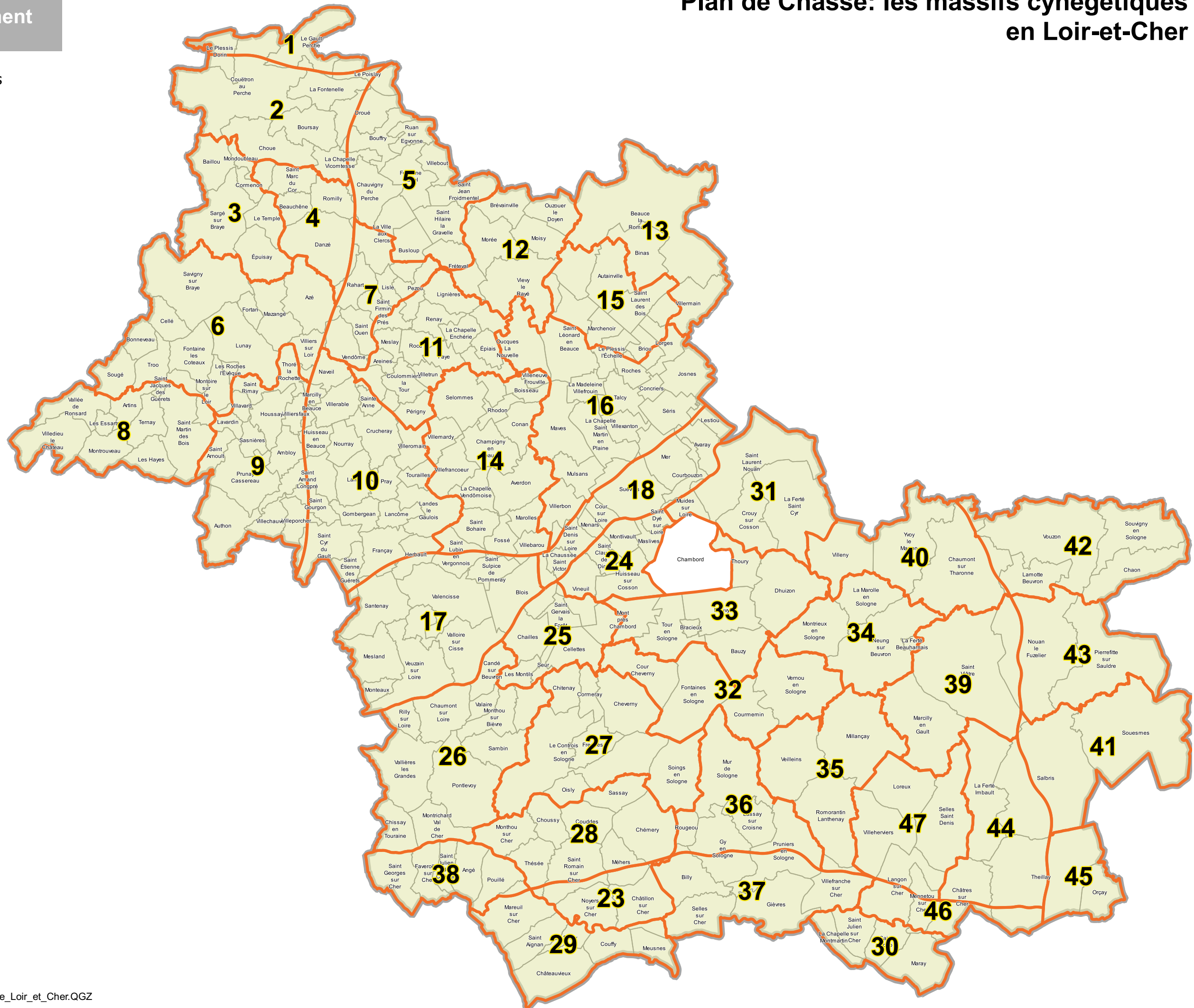
- Limites des communes
- Limites des circonscriptions des lieutenants de l'ouvèterie



N°	Nom	Téléphone	Mail
1	AVISSEAU Luc	06 85 63 79 18	luc.avisseau@bbox.fr
2	CHASSAGNE Eric	06 07 24 44 13	eric.chassagne1@orange.fr
3.1	MOYER Anthony	06 17 51 20 84	moyeranthonny37@hotmail.fr
3.2	PROUST Geoffrey	06 72 83 53 24	geoffrey.proust13@gmail.com
4	DE BEAUDIGNIES Alexandre	06 58 58 75 89	adebeaudignies@hotmail.fr
5	VEAUVY Thierry	06 79 08 22 22	th.veauvy@orange.fr
6	DELOISON Brice	06 08 36 89 91	bricedeloison@icloud.com
7	VENOT Damien	06 70 07 26 56	damien.venot@wanadoo.fr
8	BRAULT Franck	06 81 71 04 27	franck-dom.brault@orange.fr
9	DEFERT Laurent	06 40 69 24 73	laurent.defert@orange.fr
10	SIBOTTIER Gilles	06 62 68 65 56	gilles.sibottier41@orange.fr
11	SIBOTTIER Gilles	06 62 68 65 56	gilles.sibottier41@orange.fr

Limites des massifs cynégétiques
 Limites des communes

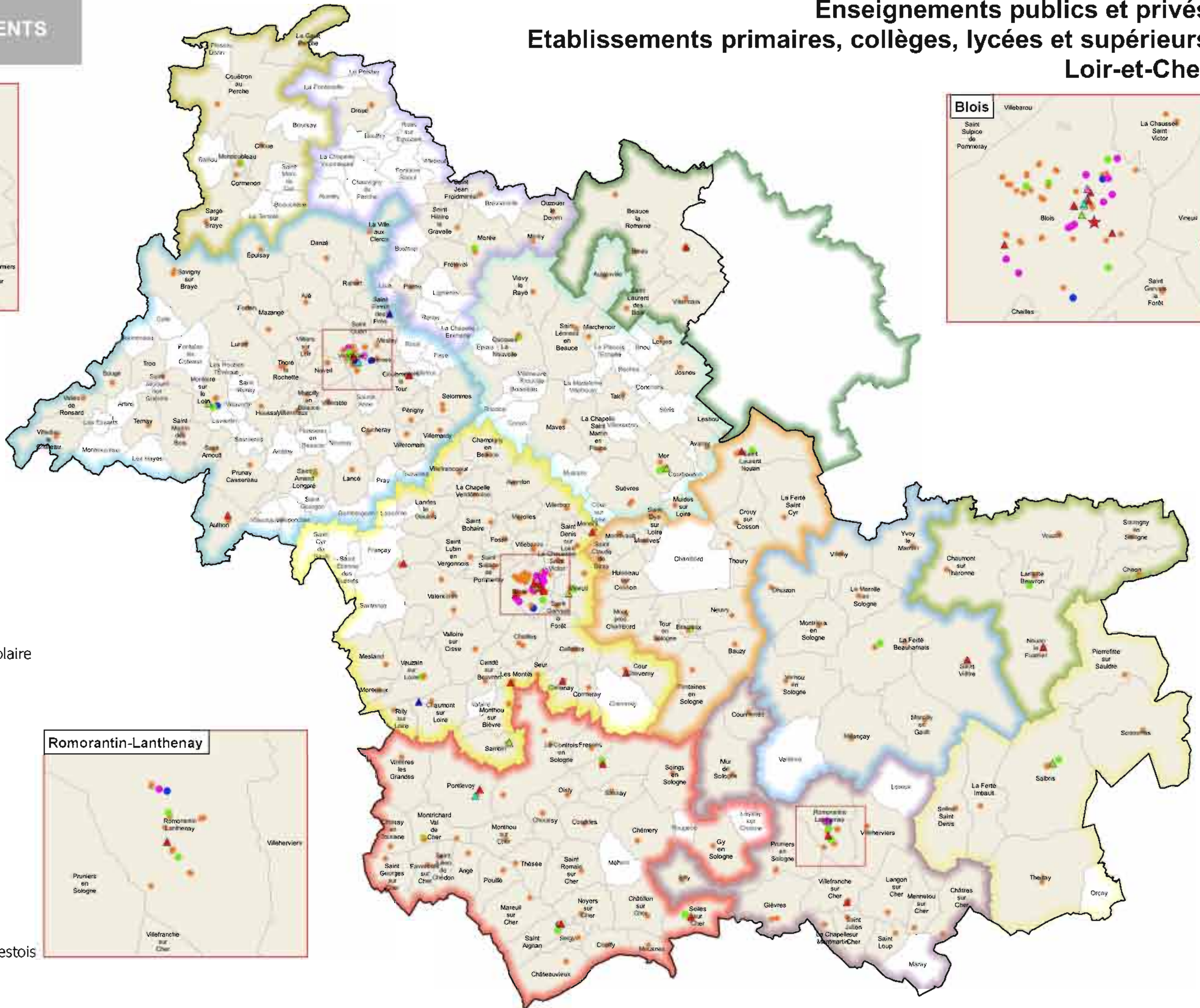
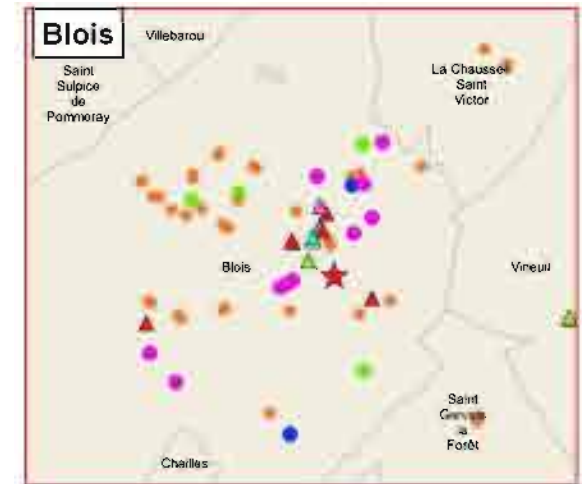
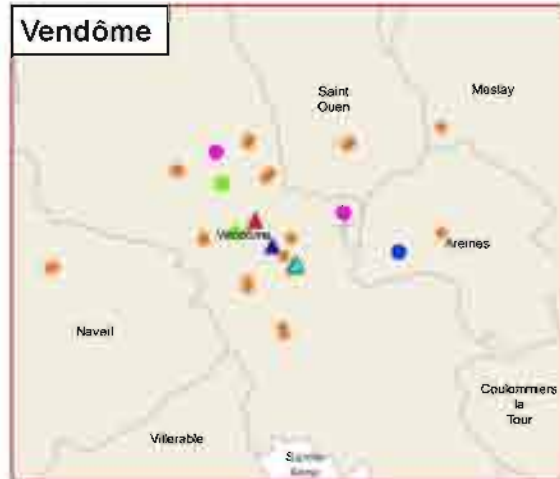
Numéro	NOM
1	Montmirail
2	Vallée du Couëtron
3	Vallées de la Grenne et de la Bray
4	Bocage
5	Fréteval - Egvonne
6	Grand Vendômois
7	Petit Vendômois
8	Gâtines
9	Prunay
10	Beauce Ouest
11	Vallée du Réveillon
12	Rocheux
13	Vallée de L'Aigre
14	Vallée de la Cisse
15	Marchenoir
16	Beauce
17	Blois
18	Vallée de la Tronne
23	Gros bois
24	Montlivault
25	Russy
26	Suday
27	Chevorny
28	Choussy
29	Brouard
30	Champagne Berry
31	Cosson Ouest
32	Fontaines
33	Boulogne
34	Neung/Beuvron
35	Romorantin
36	Gy Lassay
37	Gièvres
38	Vallée du Cher Sud Ouest
39	Marcilly-St Viâtre
40	Villeny Yvoy Chaumont
41	Souesmes
42	Souigny Chaon Vouzon
43	Nouan Pierrefitte
44	Salbris Ouest - Theillay
45	Theillay - Orcay
46	A 85 Sud Est
47	Selles St Denis - Loreux



Enseignements publics et privés

Etablissements primaires, collèges, lycées et supérieurs

Loir-et-Cher



Enseignement consulaire [1]

- ★ Consulaire [1]

Enseignements publics

- Primaires (302)
- Collèges (27)
- Lycées (7)
- Lycées professionnelles (9)
- Supérieurs (14)

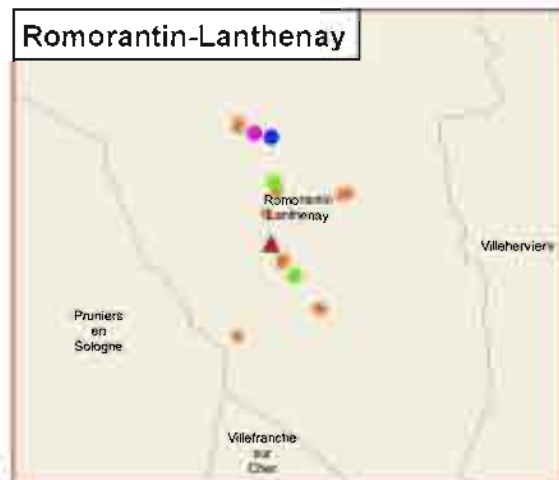
Enseignements privés [52]

- ▲ Collèges [11]
- ▲ Lycées [5]
- ▲ Lycées professionnels [4]
- ▲ Primaires [29]
- ▲ Supérieurs [1]

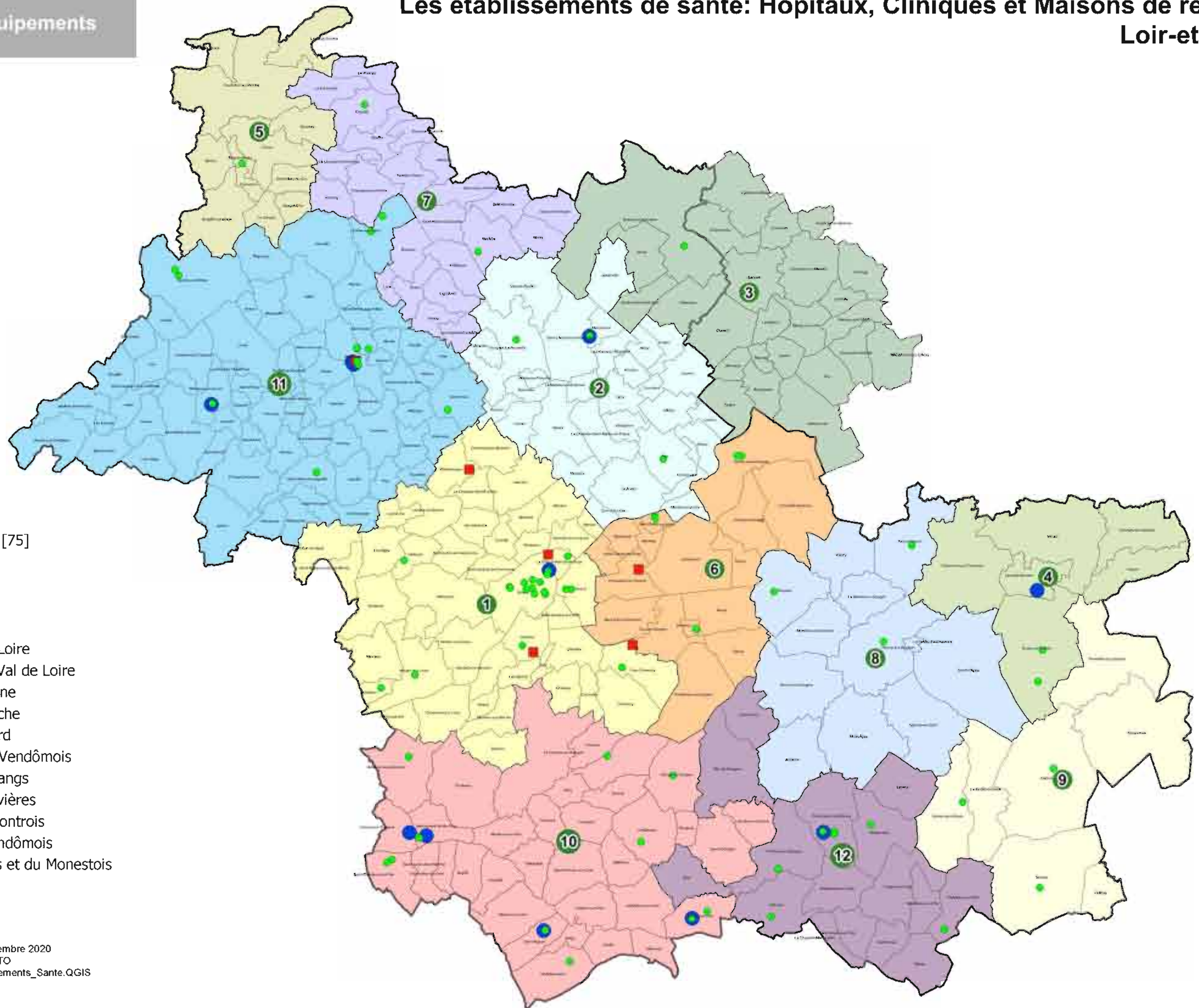
■ Communes disposant d'au moins un établissement scolaire





EPCI

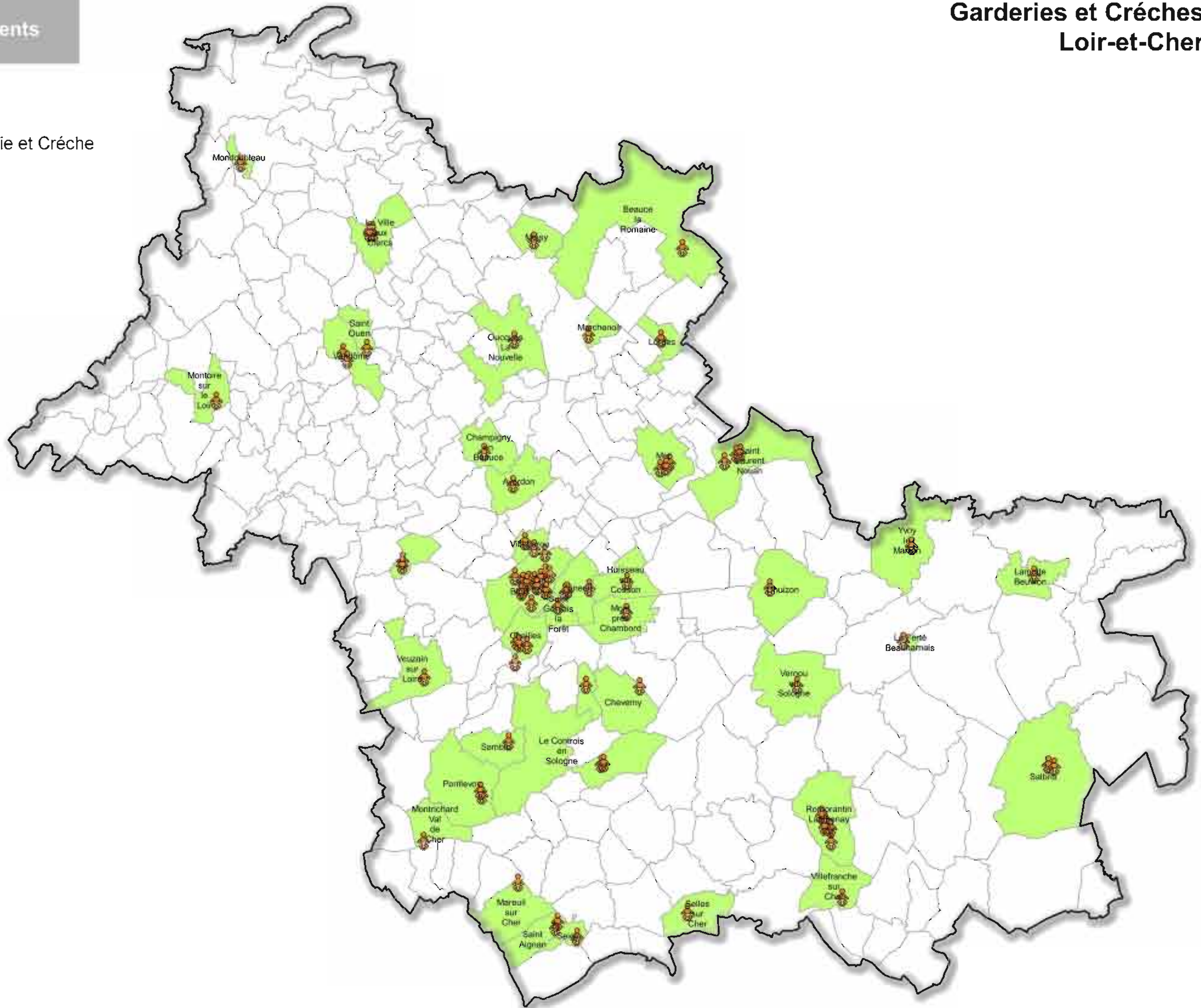
- 1 CA Agglopolys
- 2 CC Beauce Val de Loire
- 3 CC Des Terres du Val de Loire
- 4 CC Coeur de Sologne
- 5 CC Collines du Perche
- 6 CC Grand Chambord
- 7 CC Perche Haut Vendômois
- 8 CC Sologne des Etangs
- 9 CC Sologne des Rivières
- 10 CC Val-de-Cher-Controis
- 11 CA Territoires Vendômois
- 12 CC Romorantinois et du Monestois



Les établissements de santé: Hôpitaux, Cliniques et Maisons de retraite Loir-et-Cher



-  Garderies - Crèches
-  Communes avec Garderie et Crèche
-  Commune
-  Département

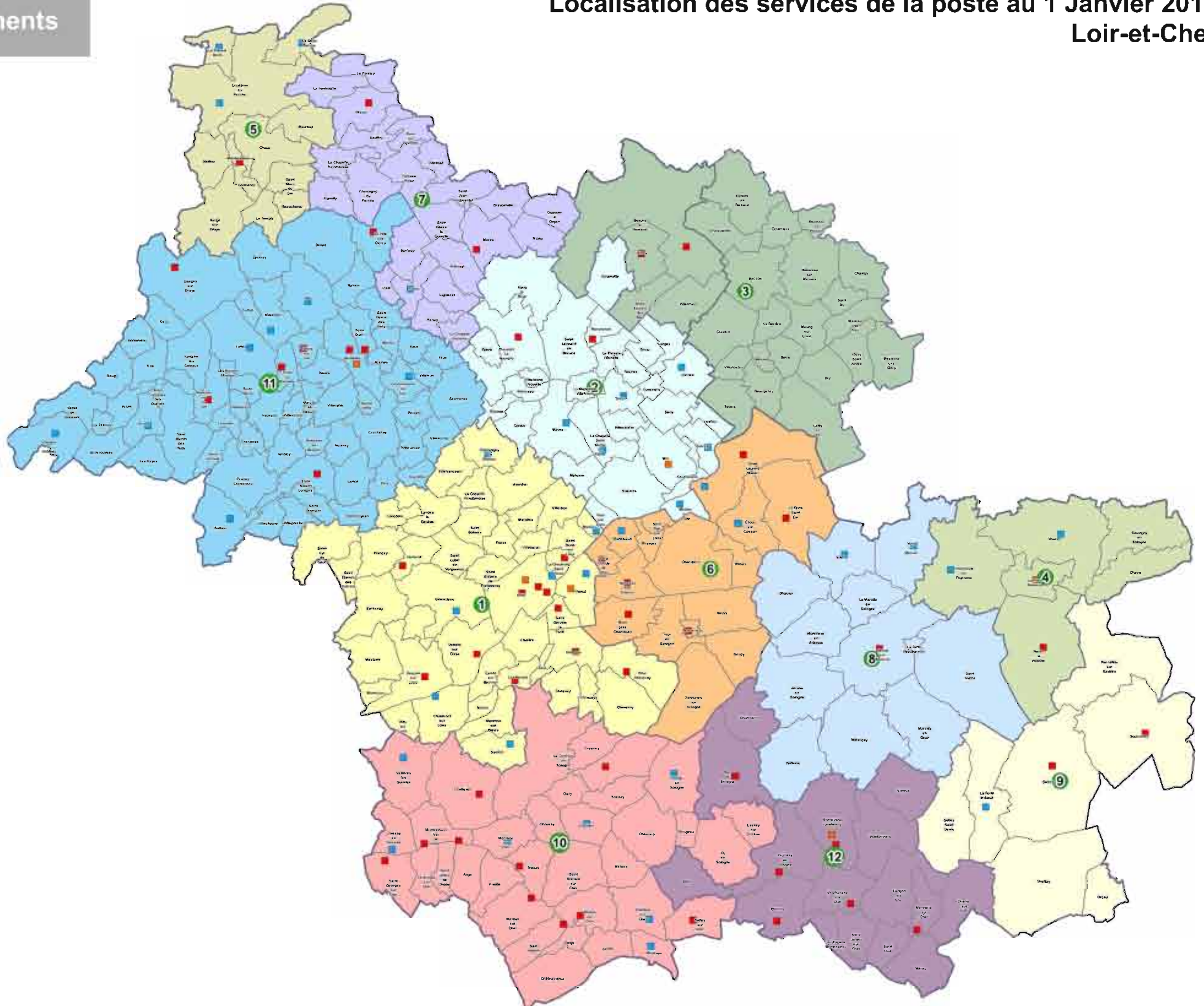


La poste [154]

- Agence Postale Communale [N/A]
- Borne Libre Service [6]
- Bureau Poste [52]
- Relais Postale Commerçants [39]

EPCI

- 1 CA Agglopolys
- 2 CC Beauce Val de Loire
- 3 CC Des Terres du Val de Loire
- 4 CC Coeur de Sologne
- 5 CC Collines du Perche
- 6 CC Grand Chambord
- 7 CC Perche & Haut Vendômois
- 8 CC Sologne des Etangs
- 9 CC Sologne des Rivières
- 10 CC Val-de-Cher-Controis
- 11 CA Territoires Vendômois
- 12 CC Romorantinois et du Monestois



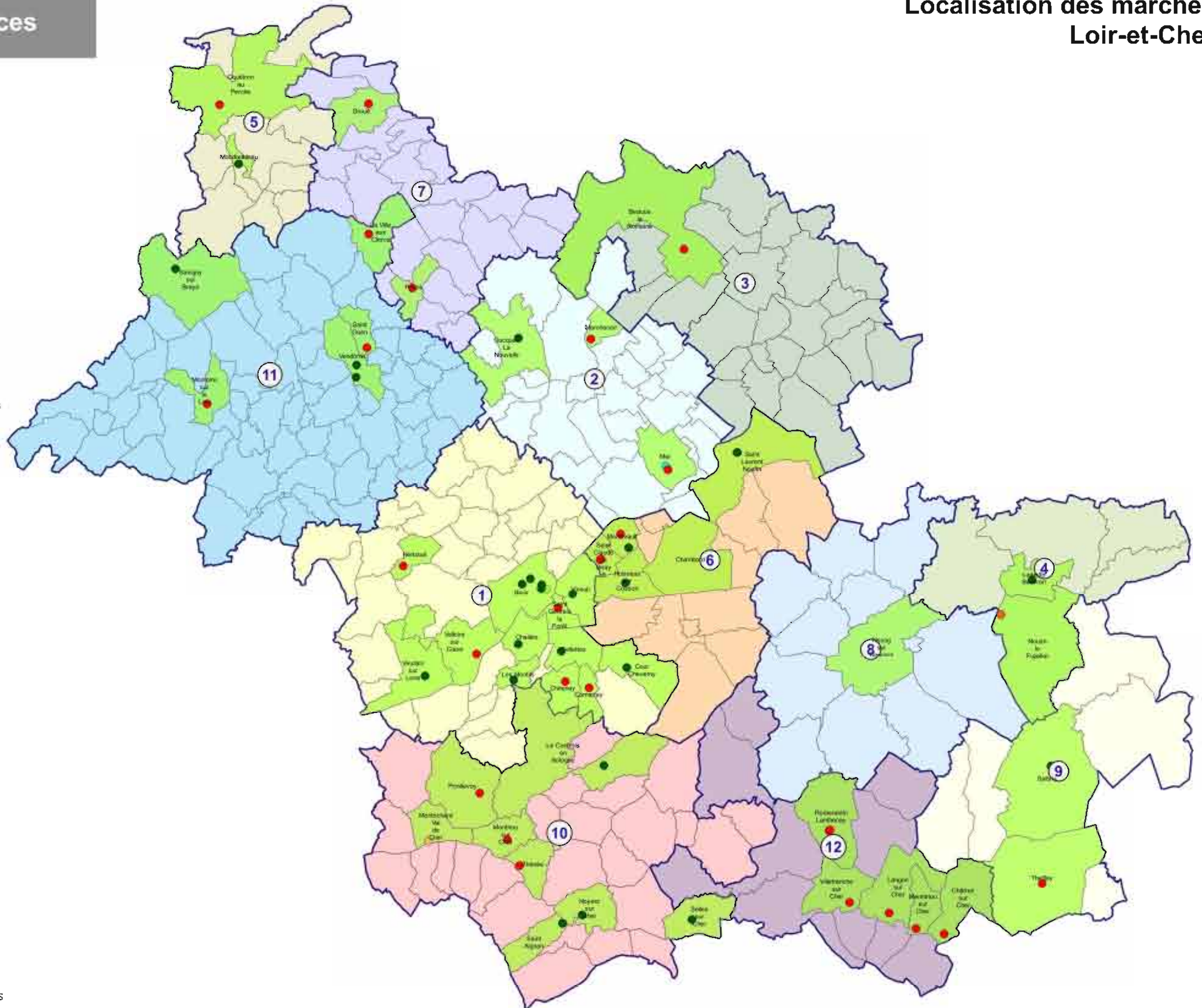
● Non alimentaire [1]

■ Alimentaire [67]

■ Commune avec marché

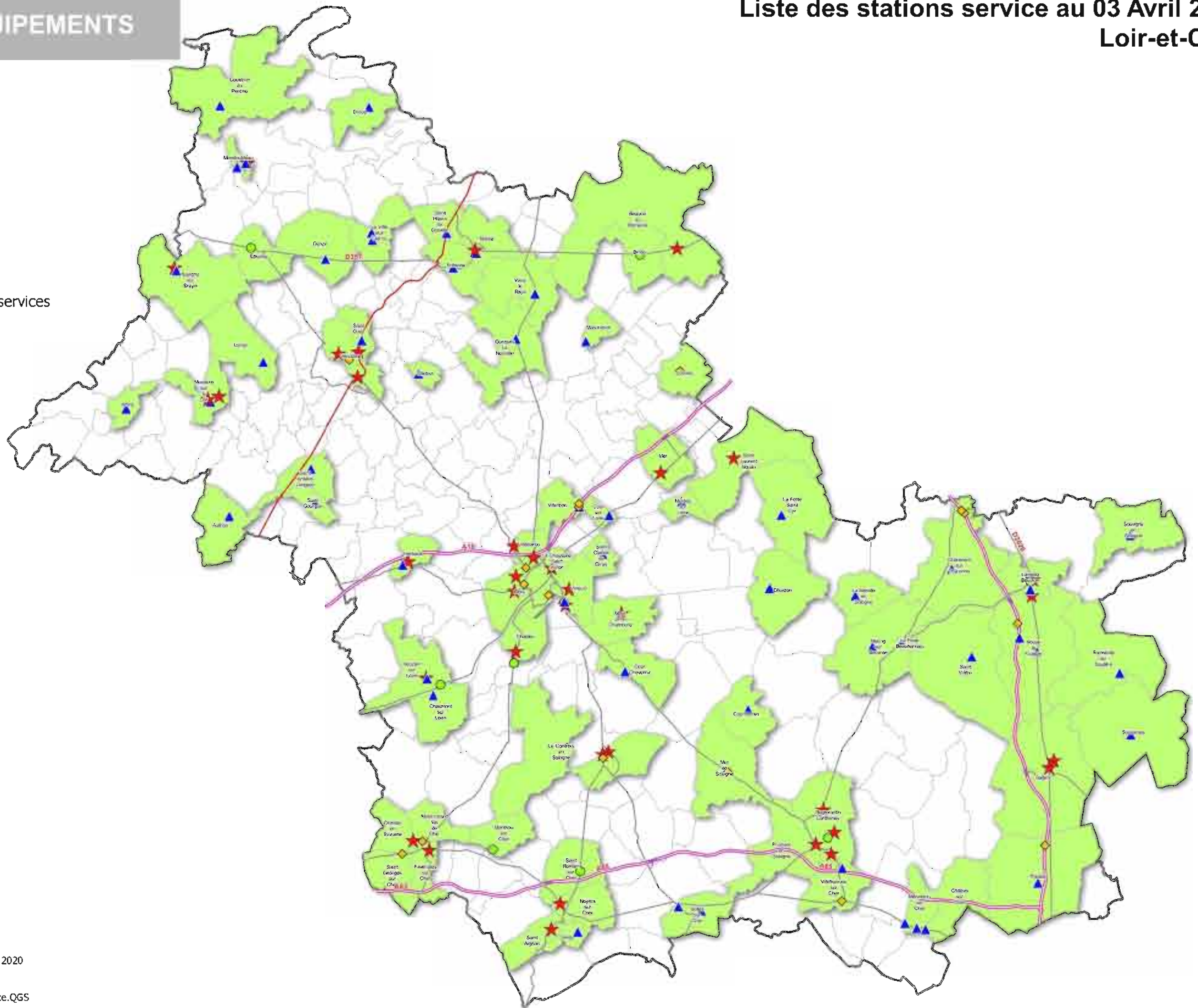
EPCI

- 1 CA Agglopolys
- 2 CC Beauce Val de Loire
- 3 CC Des Terres du Val de Loire
- 4 CC Cœur de Sologne
- 5 CC Collines du Perche
- 6 CC Grand Chambord
- 7 CC Perche & Haut Vendômois
- 8 CC Sologne des Etangs
- 9 CC Sologne des Rivières
- 10 CC Val-de-Cher-Controis
- 11 CA Territoires Vendômois
- 12 CC Romorantinois et du Monestois



Sations service

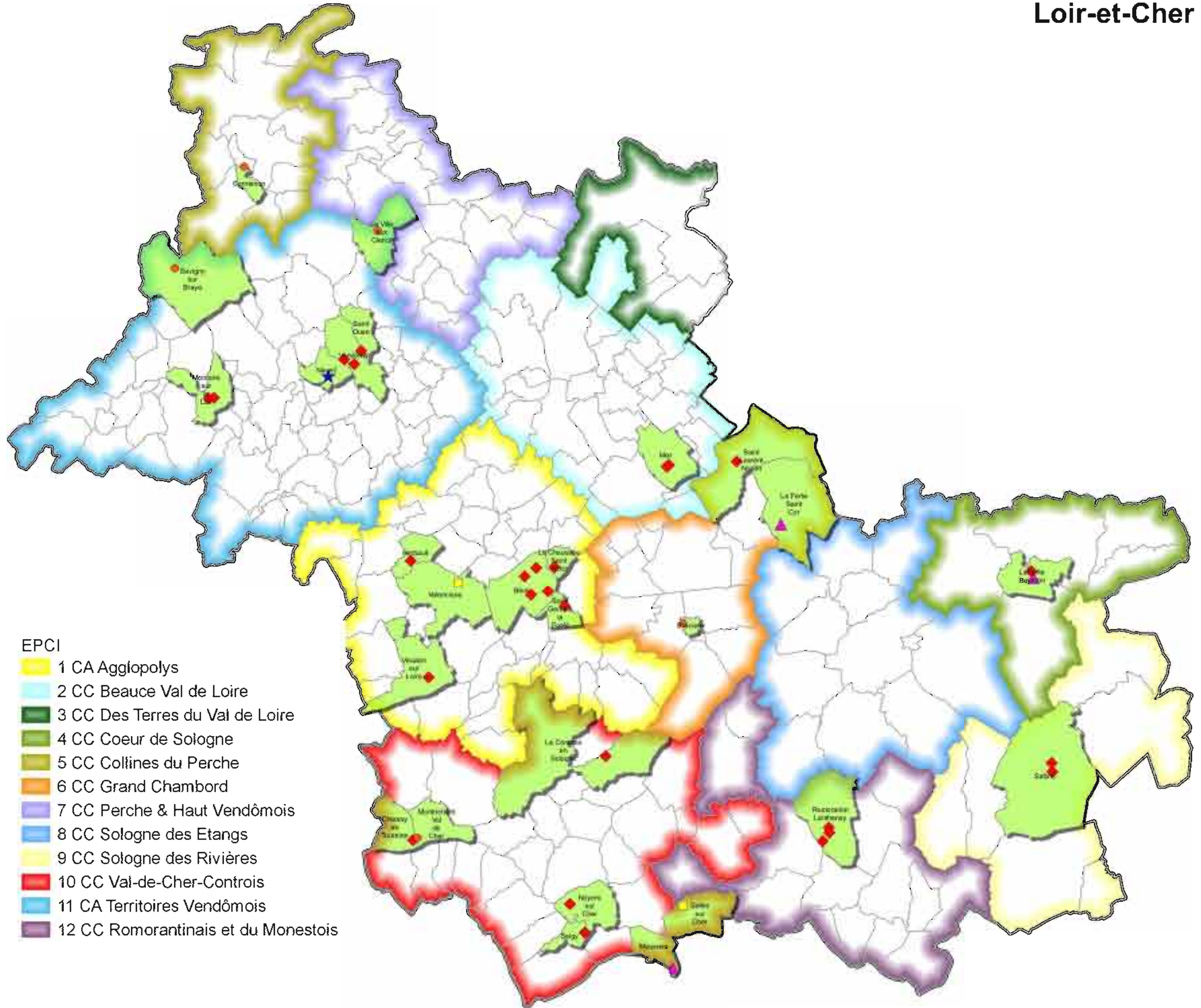
- ◆ Station Privée
- Indépendants
- ▲ Autre
- ★ Grande Surface
- N10
- Autoroute
- Bretelle
- Route à 1 chaussée
- Route à 2 chaussées
- Commune avec stations services



Vétérinaires du Loir et Cher [37]

- Activité animaux de rente majoritaire [5]
- ★ Activité spécialisée aviaire [1]
- ◆ Activité Canine pure ou très majoritaire [2]
- ▲ Activité équine pure ou majoritaire [3]
- Activité mixte avec animaux de rente minc
- Activité spécialisée porcine [N/A]
- Communes avec vétérinaires

COMMUNE	ADRESSE	TYPE
BLOIS	31. quai Ulysse Besnard	Canine
BLOIS	Allée Marcel Doret	Canine
BRACIEUX	Route de Blois à Mont-Près-Chambord	Animaux
CHISSAY-EN-TOURAIN	45 Beaune Village	Canine
CONTRES	23. route de Cheverny	Canine
HERBAULT	2 Impasse de la Valsière	Canine
CORMENON	Rue Louis Bouillon	Animaux
MOLINEUF	3 impasse des Renardières	Mixte
MONTOIRE-SUR-LE-LOIR	13 rue Blaise Pascal	Canine
MONTRICHARD	2 avenue de Chenonceaux	Animaux
ONZAIN	35 rue Gustave Marc	Canine
SALBRIS	Z.A. des Champs	Canine
SAVIGNY-SUR-BRAYE	16 bis. avenue Grands Moulins	Animaux
SELLES-SUR-CHER	1. rue des Grands Champs	Mixte
SAINT-OUEN	7 route de Paris	Canine
VENDOME	60. avenue Ronsard	Canine
LA VILLE-AUX-CLERCS	1. chemin des Aubépines	Animaux
NAVEIL	9 rue du Clos Haut de la Bouchardière	Aviaire
ROMORANTIN-LANTHENAY	21 bis route de Selles	Canine
MONTOIRE-SUR-LE-LOIR	19 avenue Gambetta	Canine
LAMOTTE-BEUVRON	19 rue de l'Abatoir	Equine
LA CHAUSSEE-SAINT-VICTOR	24 route Nationale	Canine
NOYERS-SUR-CHER	30 avenue de la Gare	Canine
BLOIS	92 avenue de Châteaudun	Canine
MEUSNES	14 impasse Delacroix Chamberlin	Equine
MER	14 place de l'Hôtel Dieu	Canine
LA FERTE-SAINT-CYR	Route de Dhuizon zone artisanale La Futaie	Equine
MER	26 Avenue Maréchal Maunoury	Canine
VENDOME	7 Avenue de Verdun	Canine
SEIGY	14 rue de Bellebas	Canine
SAINT-GERVAIS-LA-FORET	Rue 180 rue des Perrières	Canine
BLOIS	67 avenue Wilson	Canine
ROMORANTIN-LANTHENAY	3 place du General de gaulle	Canine
LAMOTTE-BEUVRON	26 avenue d'Orleans	Canine
ROMORANTIN-LANTHENAY	6 place Jeanne d'arc	Canine
SALBRIS	7 rue des jardin	Canine
SAINT-LAURENT-NOUAN	17 rue de l'industrie	Canine



EPCI

- 1 CA Agglopolys
- 2 CC Beauce Val de Loire
- 3 CC Des Terres du Val de Loire
- 4 CC Coeur de Sologne
- 5 CC Collines du Perche
- 6 CC Grand Chambord
- 7 CC Perche & Haut Vendômois
- 8 CC Sologne des Etangs
- 9 CC Sologne des Rivières
- 10 CC Val-de-Cher-Controis
- 11 CA Territoires Vendômois
- 12 CC Romorantinais et du Monestois

Communes équipées de déchetterie

● déchetteries [49]

Limite administratives



- Commune
- Département

Code postal	Commune	Adress
41130	Billy	12 Route de Blois
41000	Blois	152 Avenue de Châteaudun
41000	Blois	5, Rue des Pres d'Amont
41250	Bracieux	145 rue des Genets
41120	Candé-sur-Beuvron	3, Rue de la Chabotte
41120	Cellelles	Chemin de Charlemagne
41320	Châtress-sur-Cher	Route de Theillay
41700	Contres	Boulevard de l'Industrie
41800	Couture-sur-Loir	Route de la Chartre
41169	Danzé	Les Poulmieres
41220	Dhuizon	Za de Maupas, Route de Montrichard
41270	Droué	Zone Industrielle - Lieu Dit la Bicholere
41190	Herbault	Chemin des Sablières
41350	Huisseau-sur-Cosson	Route de Saint Claude de Diray
41370	Josnes	Lieu Dit Les Boulettes
41330	La Chapelle-Vendômoise	Rue de la Gare
41260	La Chaussée-Saint-Victor	7 Rue René Descartes (Rue de Villorbon)
41300	La Ferté-Imbault	Route de Theillay
41800	Lamotte-Beuvron	Route de Chaumont-Sur-Tharonne
41170	Le Plessis-Dorin	Route de Saint-Avit
41500	Mer	Route de Talcy, Lieu Dit Les Rousnelles
41170	Mondoubleau	Za de l'Entonnor
41250	Mont-pres-Chambord	Chemin du Buisson des Bles
41350	Montlivault	Route de Saint Dye
41800	Montoire-sur-le-Loir	Fontaine-Les-Coteaux
41400	Montrichard	12 Rue de l'Industrie






41160	Moree	Za de la Varenne
41100	Naveil	Za de la Bouchardière
41210	Neung-sur-Beuvron	Chemin de Saint Vêtra, Lieu Dit
41140	Noyers-sur-Cher	Cd N 11, Za Noyers, Rue de Candresies
41310	Prunay-Cassereau	Route de Villetthou
41200	Romorantin-Lanthenay	14 Rue des Arogantes, Zac de Plaisance
41310	Saint-Amand-Longpre	Rue de la Gare
41220	Saint-Laurent-Nouan	Taite du Bouin
41370	Saint-Leonard-en-Beauce	D017 lieu dit les Courtils
41100	Saint-Ouen	Rue Roger Salengro
41300	Salbris	Route de Marcilly en Gault
41360	Savigny-sur-Braye	Route de Vendôme
41300	Selles-Saint-Denis	Route de Marcilly-En-Gault
41100	Selonmes	Rue des Prasles
41500	Suevres	Les Gribouzy
41300	Theillay	Rue de la Magdeleine
41190	Molneuf	Chemin des Petits Bois
41150	Chouzy-sur-Cisse	Route de Coulanges
41100	Vendome	Allée Louis Renault
41200	Villefranche-sur-Cher	La Paroissière
41350	Vineuil	Rue des Eglantiers
41240	Ouzouer le Marché	Route de Prenouveau
41100	Souesmes	Rue des Prasles

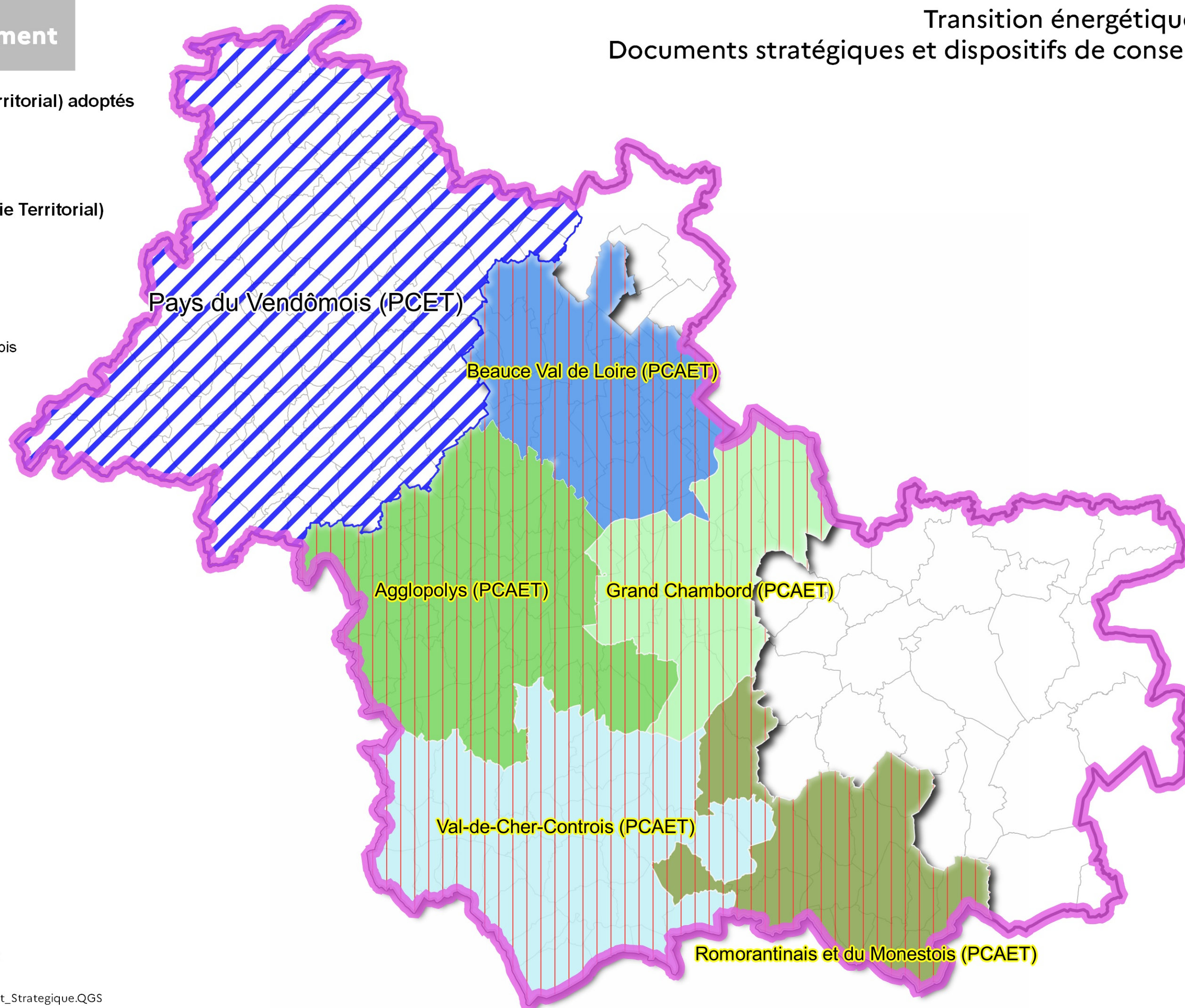


PCET (Plan Climat Energie Territorial) adoptés


-  Pays du Vendômois
-  Conseil Départemental

PCAET (Plan Climat Air Energie Territorial) Approuvés

-  Agglopolys
-  Beauce Val de Loire
-  Grand Chambord
-  Romorantinois et du Monestois
-  Val-de-Cher-Controis

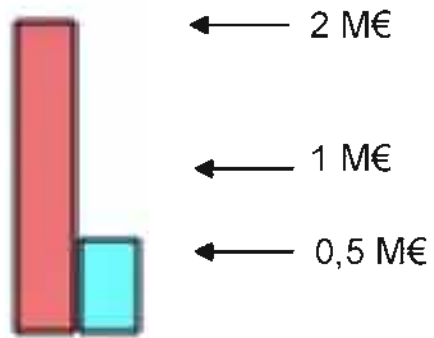


Les territoires à énergie positive pour la croissance verte (TEPCV) en Loir-et-Cher

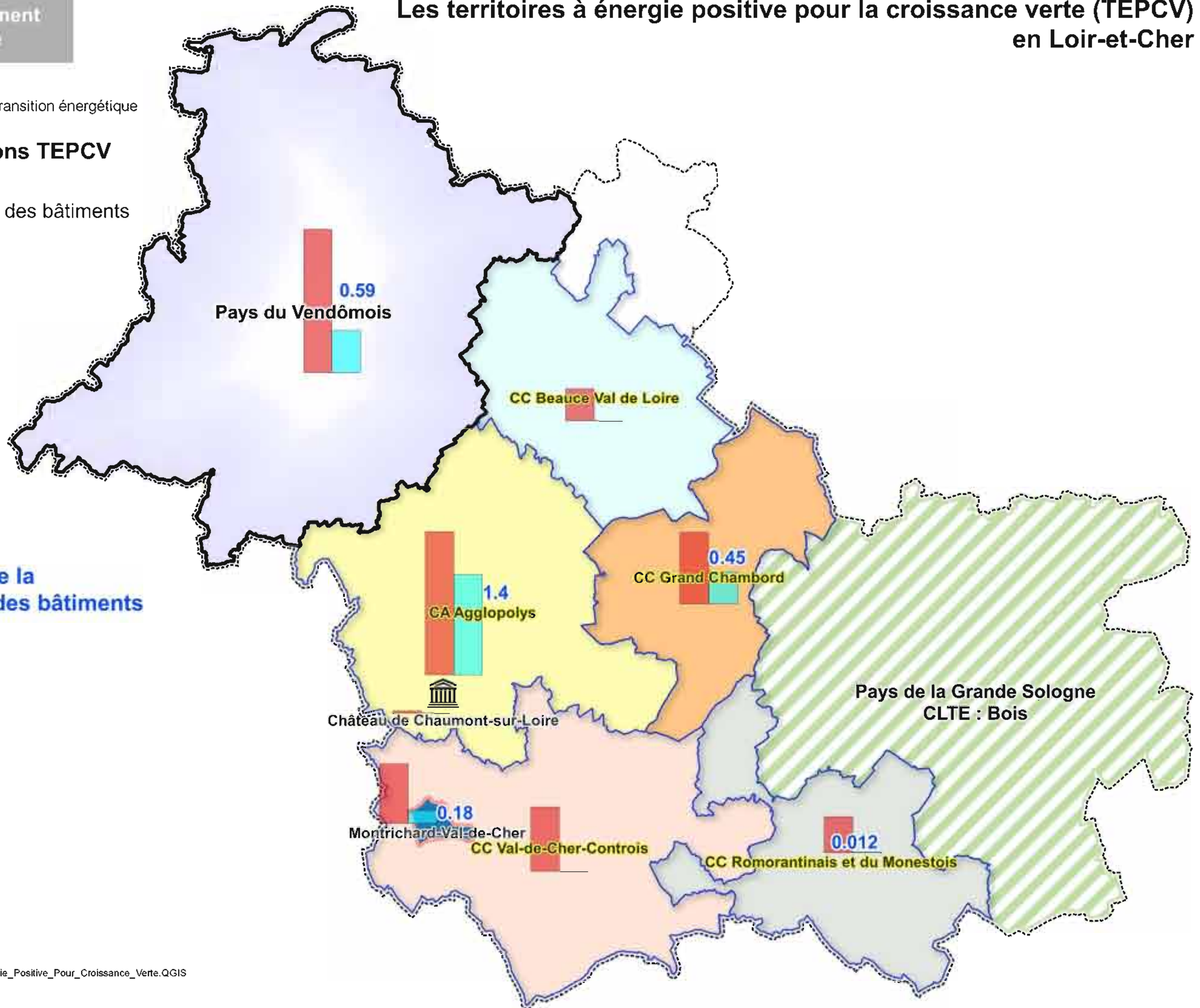
 CLTE: Contrats locaux de transition énergétique

Montant des subventions TEPCV

-  Accordé
-  Rénovation thermique des bâtiments



Dont 2.62 M€ au titre de la rénovation thermique des bâtiments

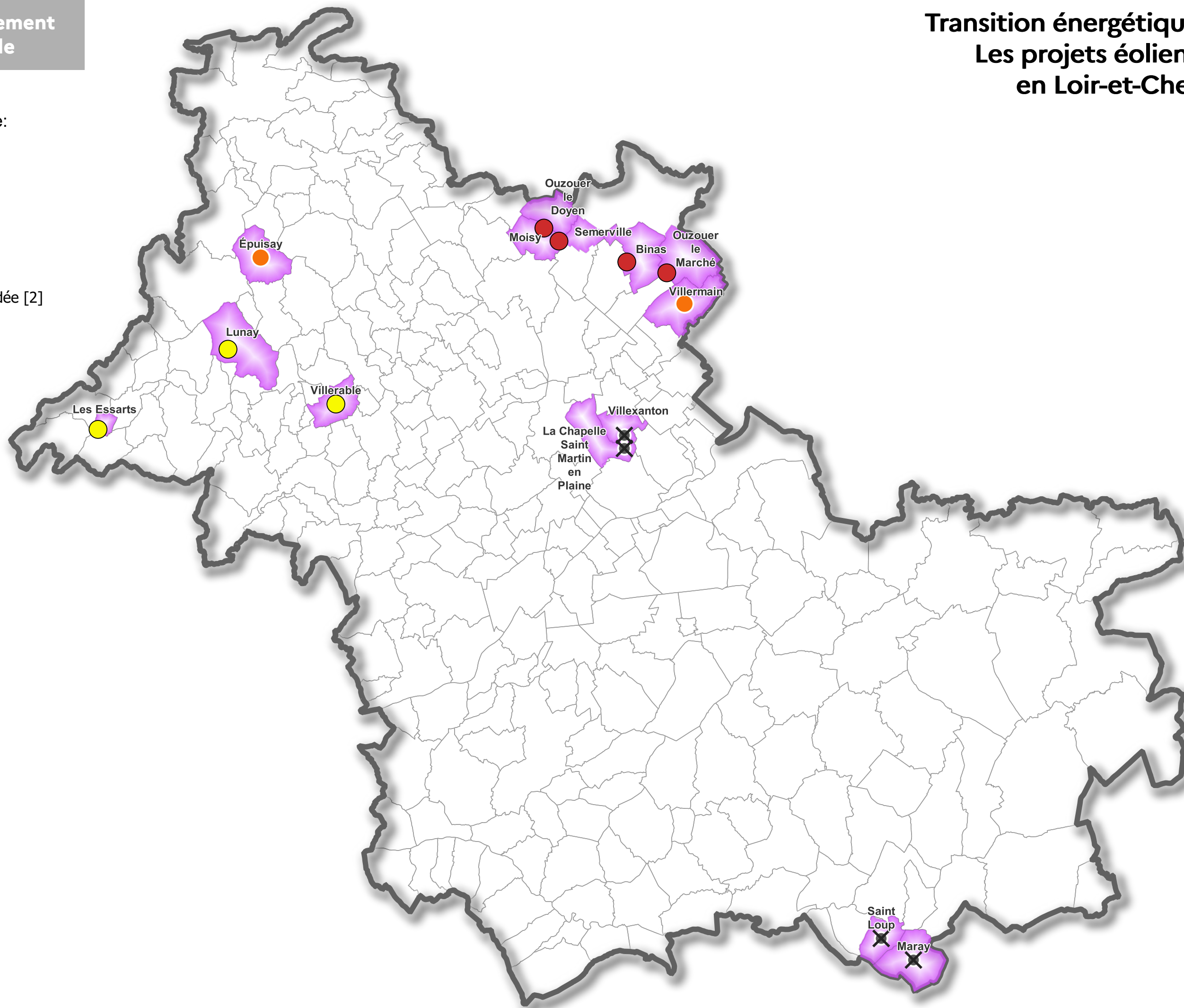


Le type d'énergie renouvelable:

Les projets éoliens

Avancement des projets
d'énergies renouvelables [13]

- A l'étude [3]
- Instruction en cours [N/A]
- ✕ Autorisation refusée [4]
- Autorisation délivrée ou accordée [2]
- En activité [4]
- Limite des communes
- Limite du département



Le type d'énergie renouvelable:

Les projets de méthanisation

Avancement des projets
d'énergies renouvelables [13]

A l'étude [2]

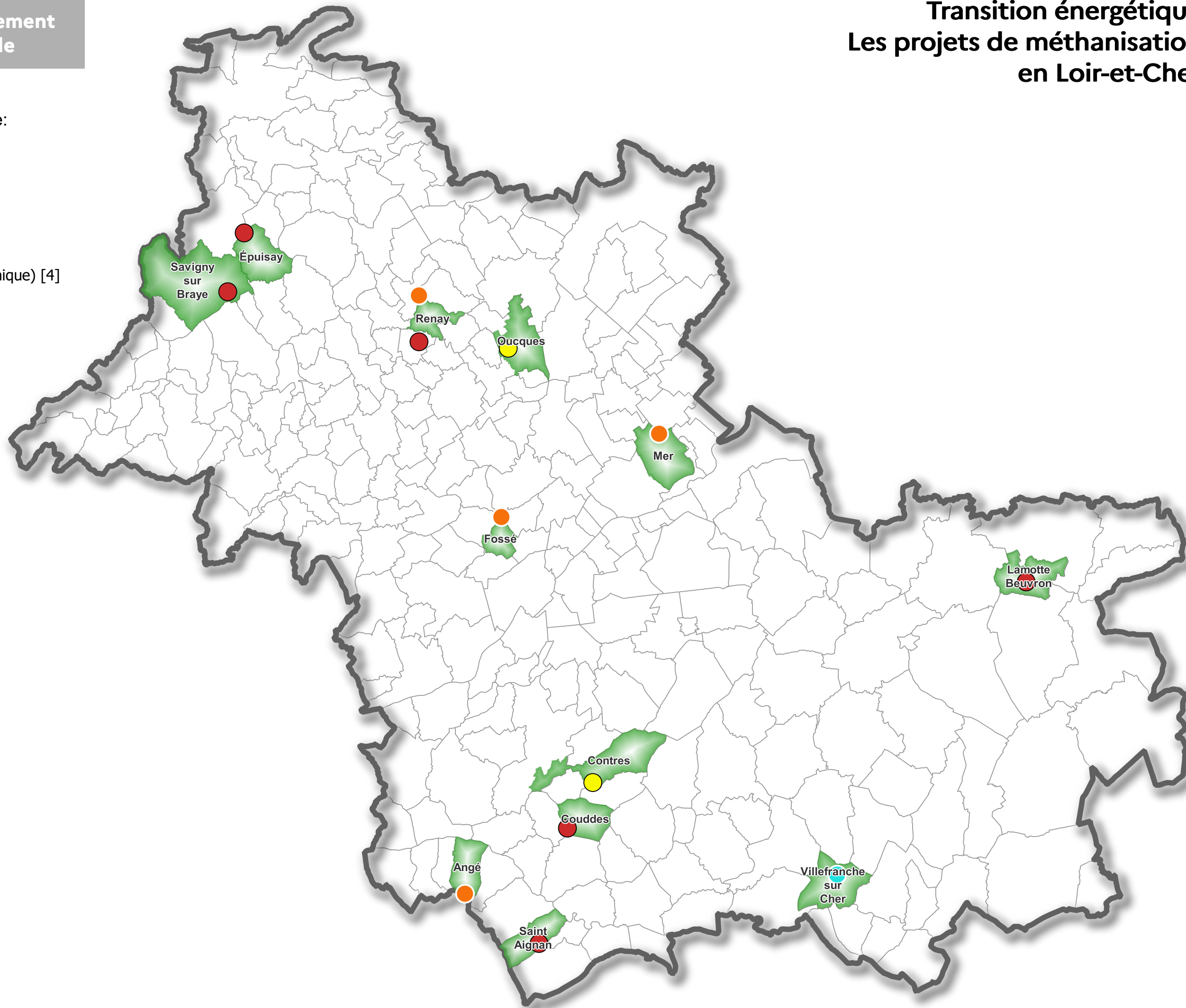
Instruction en cours [1]

PC accordé (ou autorisation unique) [4]

En activité [6]

Limite des communes

Limite du département



Le type d'énergie renouvelable:

Les projets de chaufferies bois

Avancement des projets de chaufferies bois (liste non exhaustive) [23]

A l'étude [1]

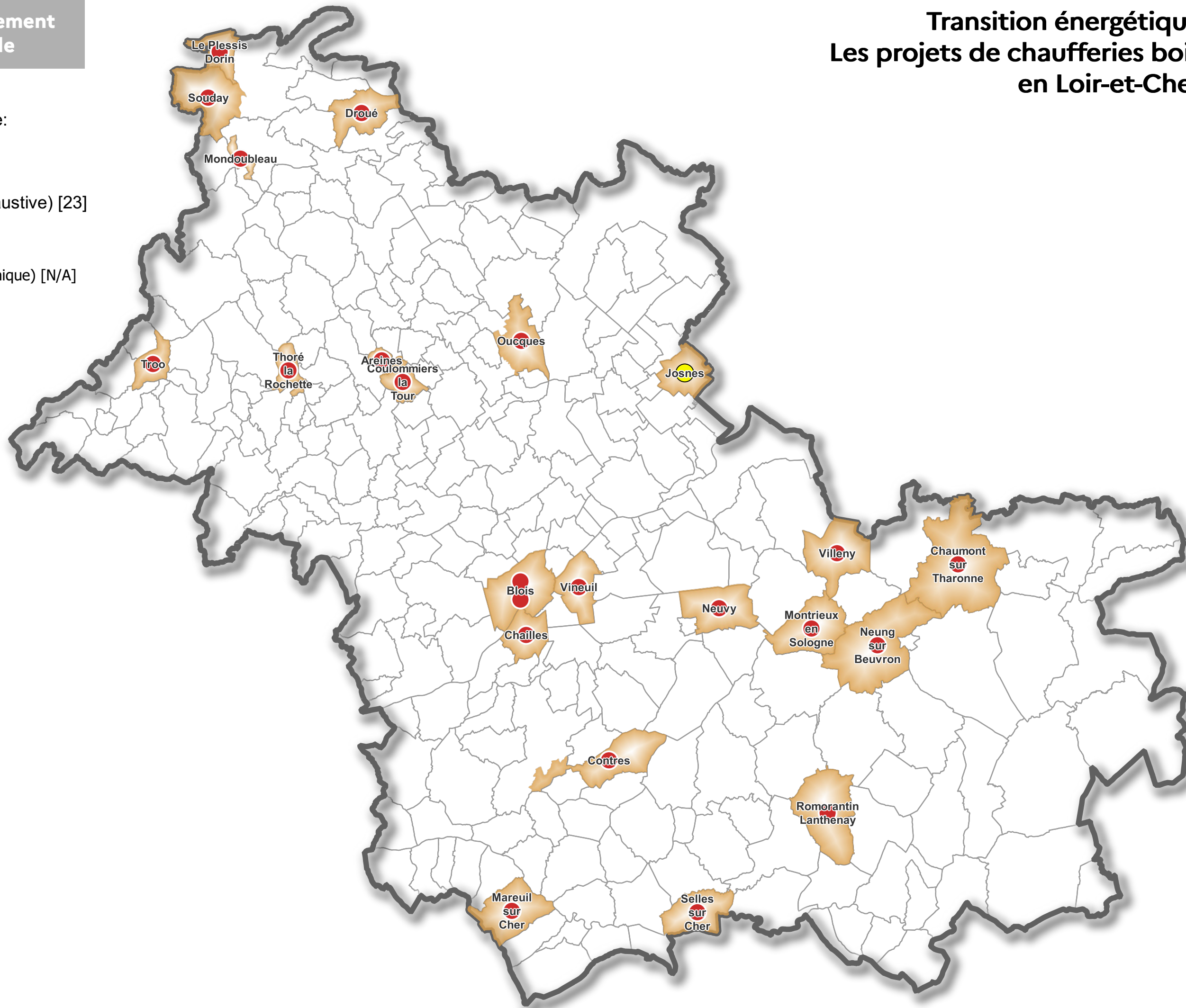
Instruction en cours [N/A]

PC accordé (ou autorisation unique) [N/A]

En activité [22]

Limite des communes

Limite du département



Infrastructures de Recharge pour Véhicules Electriques (IRVE) en Loir-et-Cher

Schéma départemental de déploiement du SIDELC au 31/12/2017

Objectif d'IRVE: 100

- 1 borne
- 2 bornes
- 3 bornes
- 4 bornes
- 8 bornes



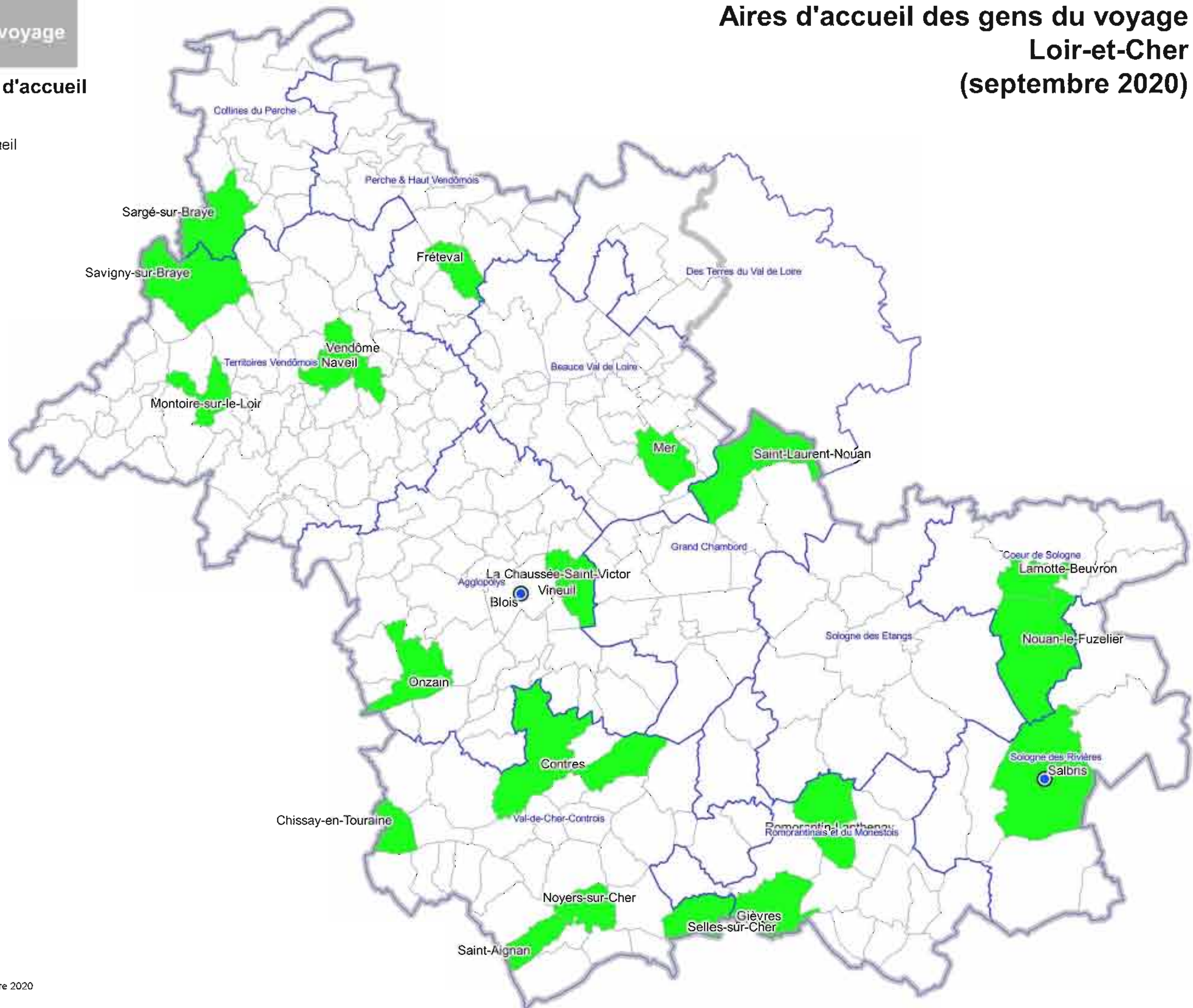


Aires d'accueil des gens du voyage Loir-et-Cher (septembre 2020)

Communes avec une aire d'accueil

Aire de grand passage

Communes avec une aire d'accueil



Voie_SNCF

— LGV

— Principale

Routes et Autoroutes

— Autoroute

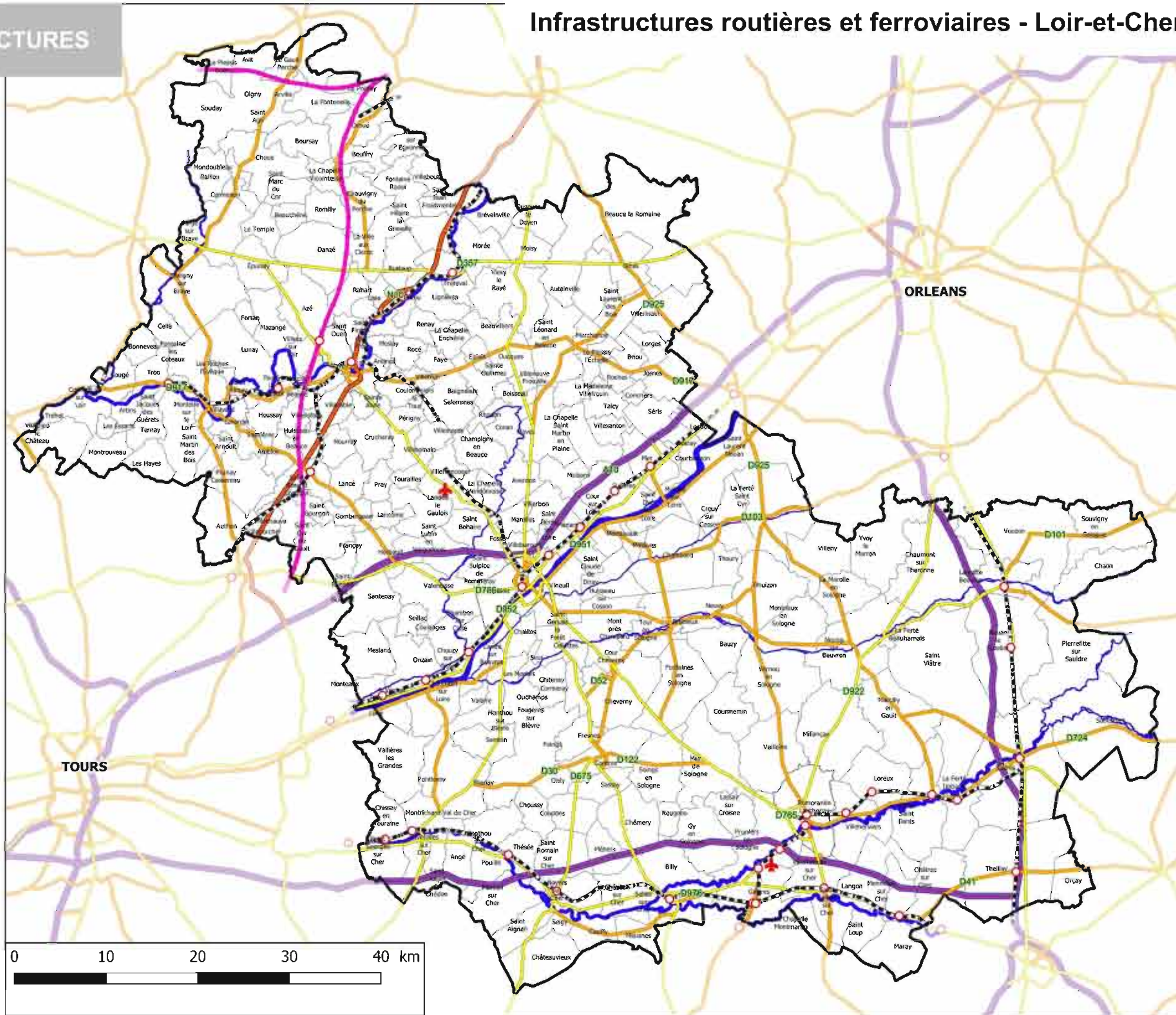
— Départementale de liaison

— Départementale à grande circulation

— Nationale

○ Gare SNCF

✈ Aéroport



— RGC (Route à grande circulation)

Routes

— RGC

— Routes Principales

— Type autoroutier

Contraintes RGC

75m pour routes RGC

100m pour autoroutes

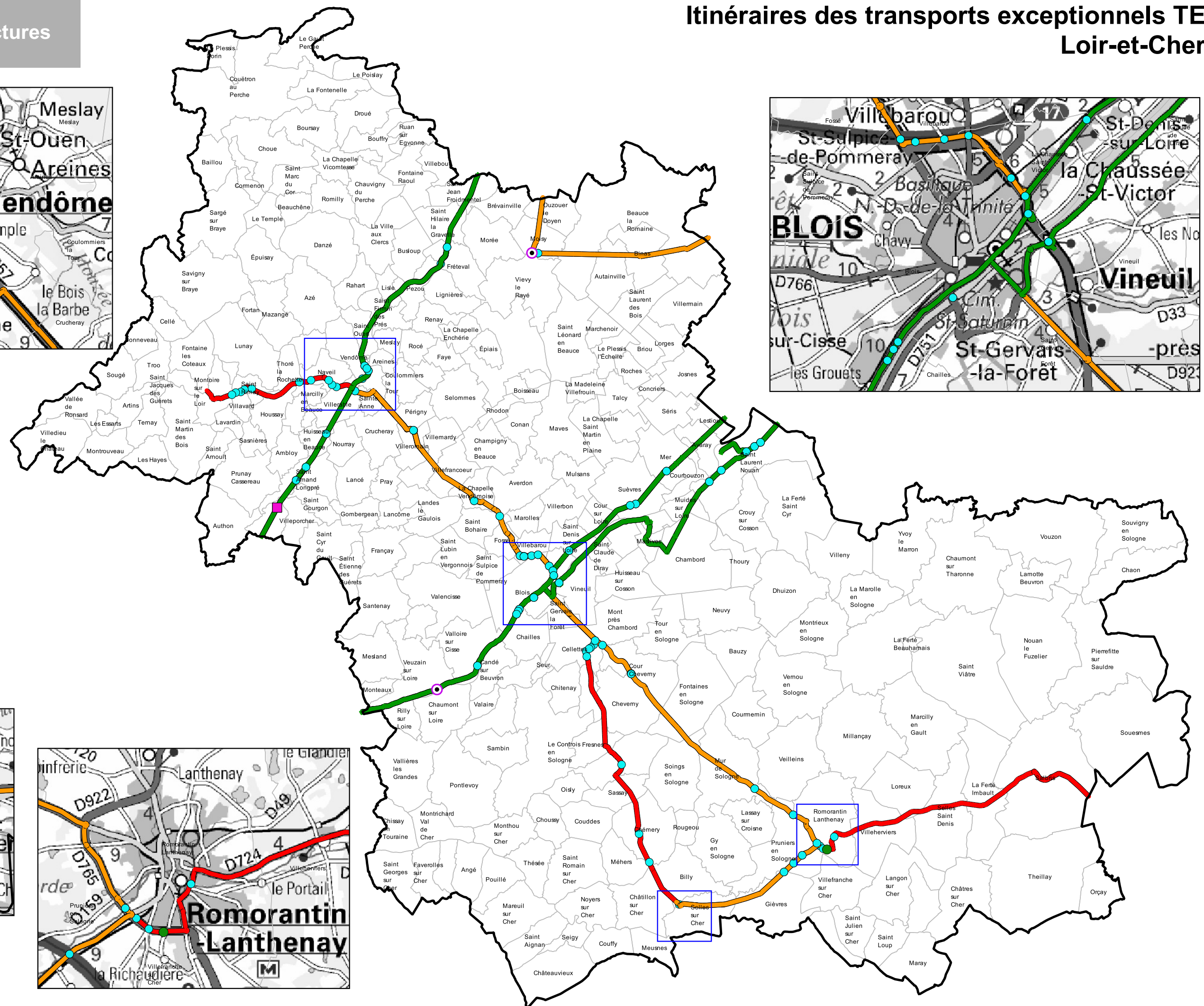
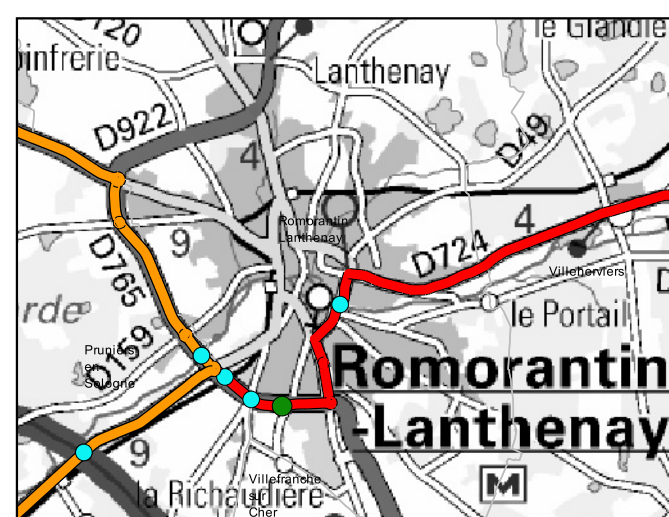
NUMERO
D17
D174
D176A
D19
D200
D200A
D2020
D2152
D357
D357A
D675
D724
D765
D922
D922A
D924
D951
D952
D952A
D956
D956A
D976
N10





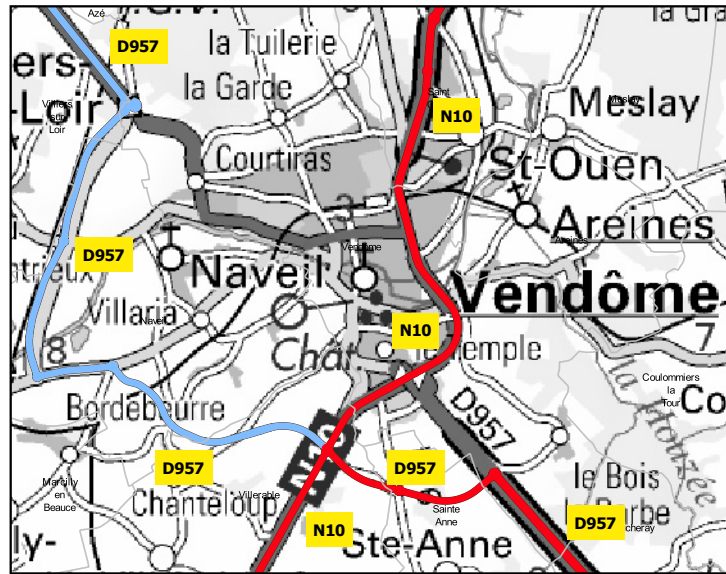
- RESEAU TE**
- RESEAU 120T
 - RESEAU 94T
 - RESEAU 72T

- Franchissement**
- OA
 - PN
 - AUTRE
 - Giratoire



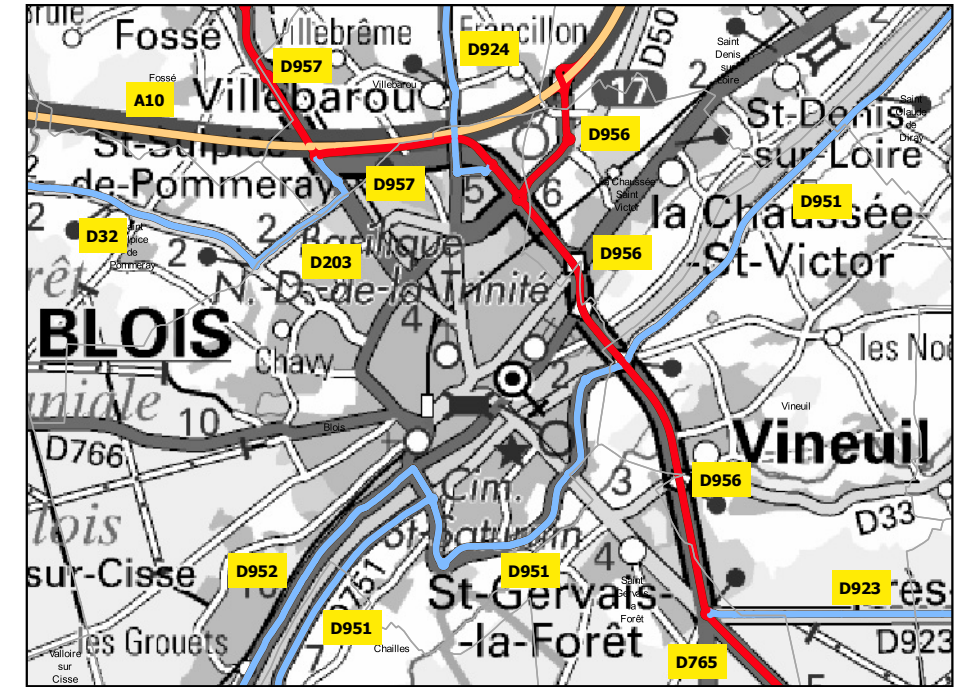
Carte des itinéraires des transports des bois ronds

Arrêté du 26 juillet 2010 - Loir-et-Cher



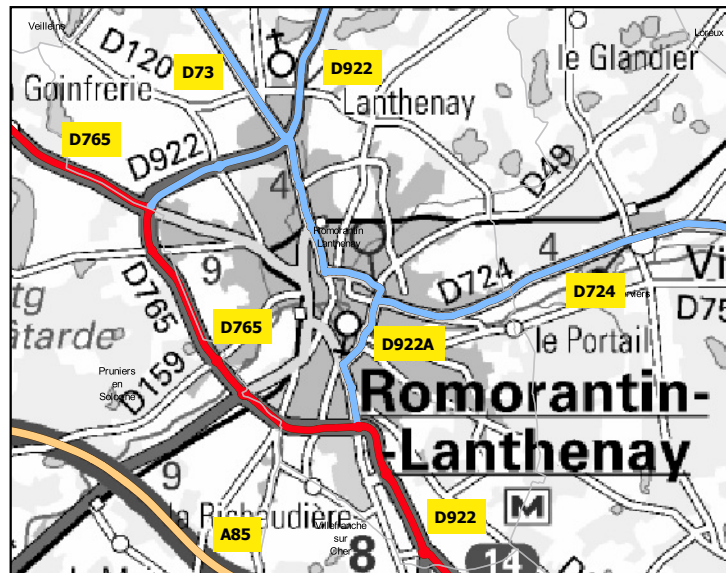
SARTHE

EURE-ET-LOIR



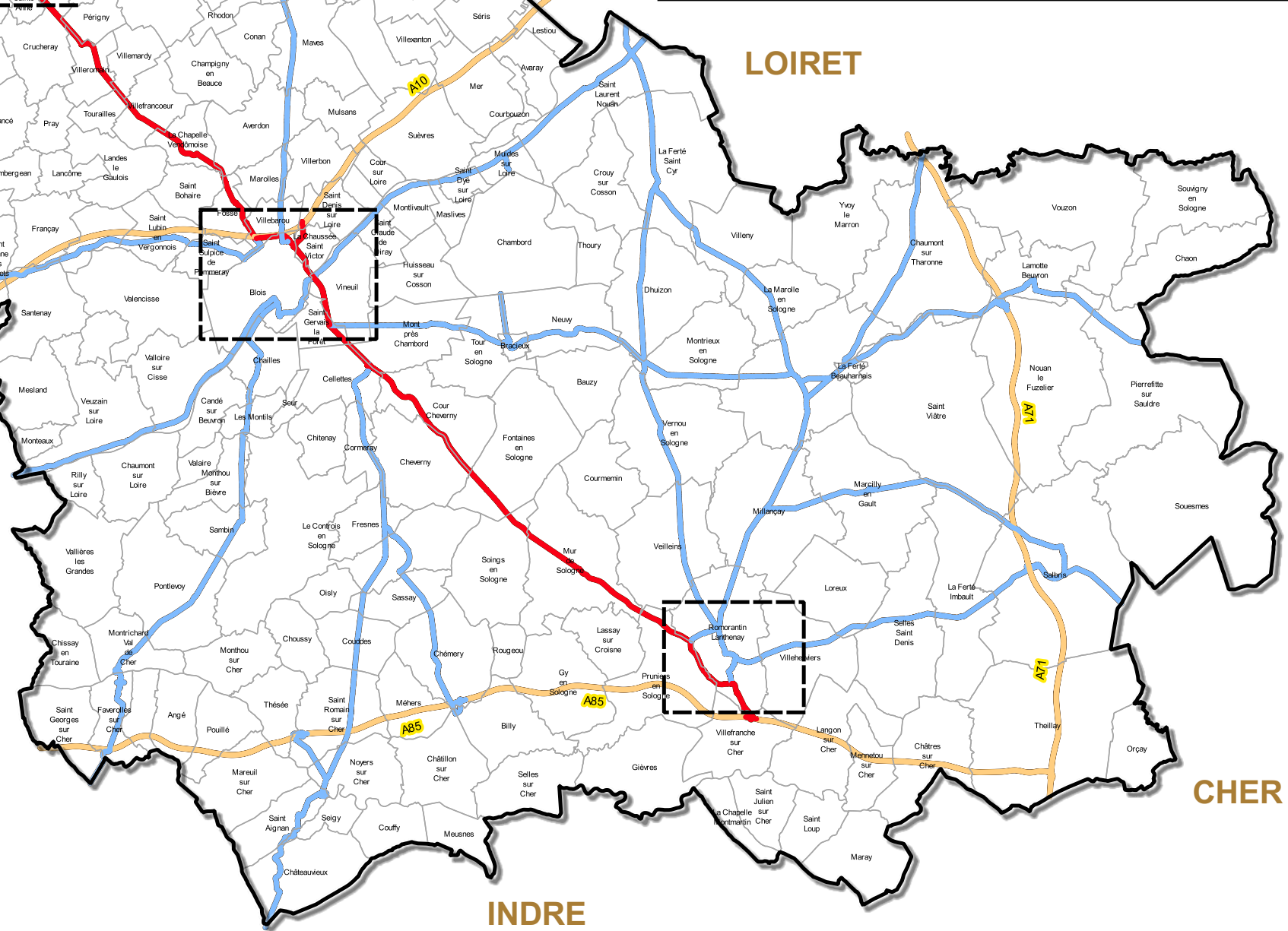
Itinéraires Bois ronds

- Itinéraires de transit autoroutier
- Itinéraires de transit
- Itinéraires de déserte locale



INDRE-ET-LOIRE

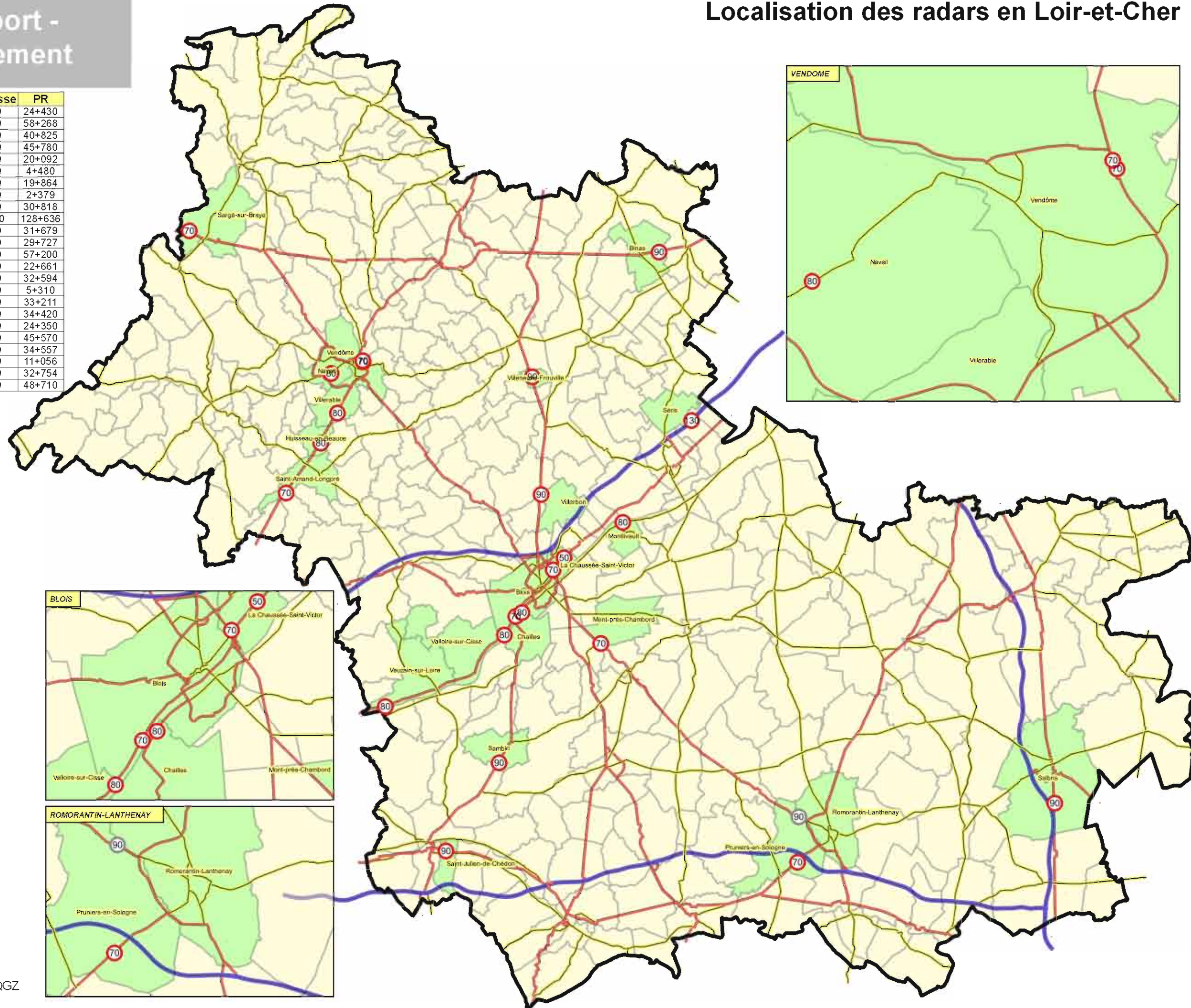
LOIRET



CHER

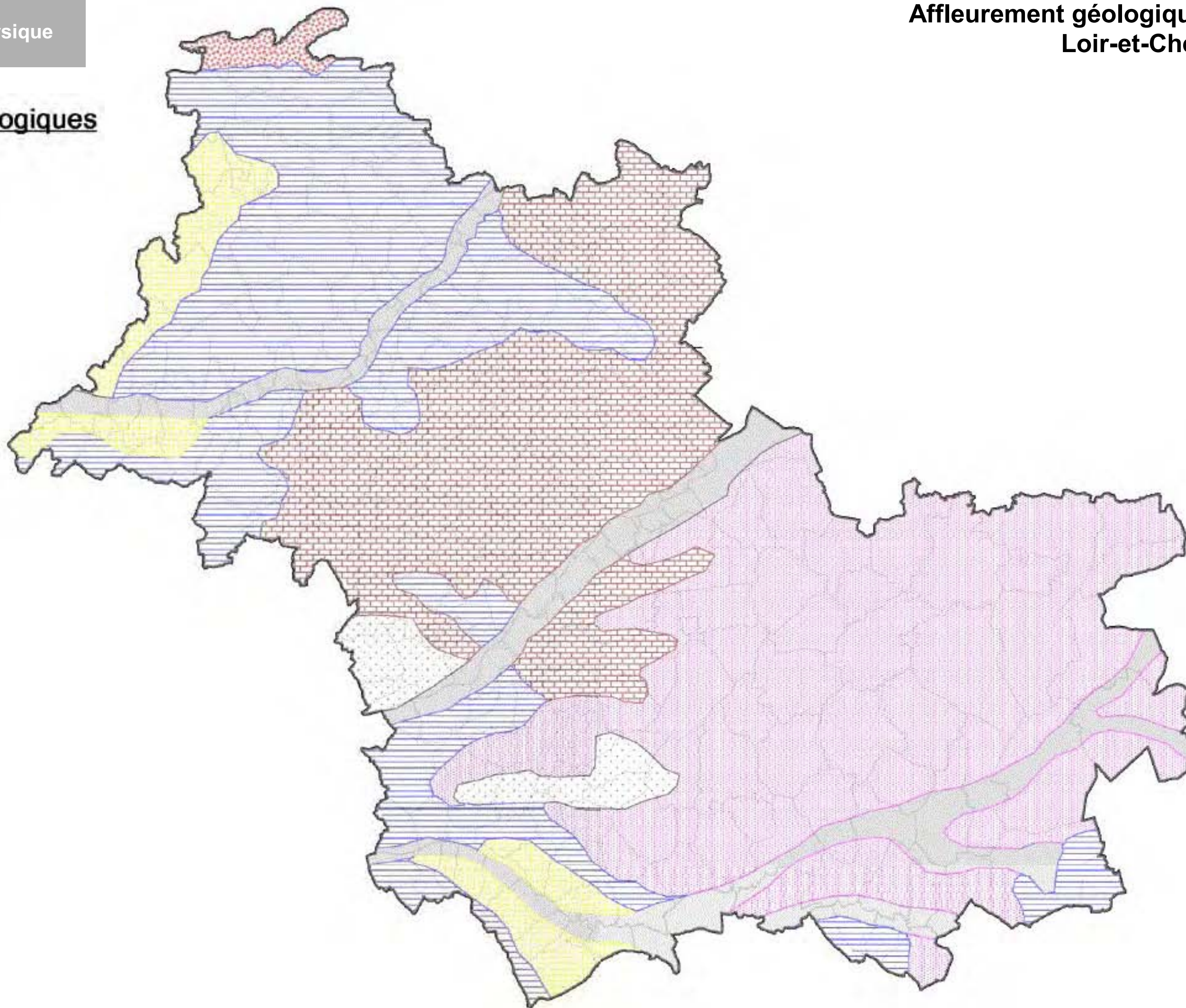
INDRE

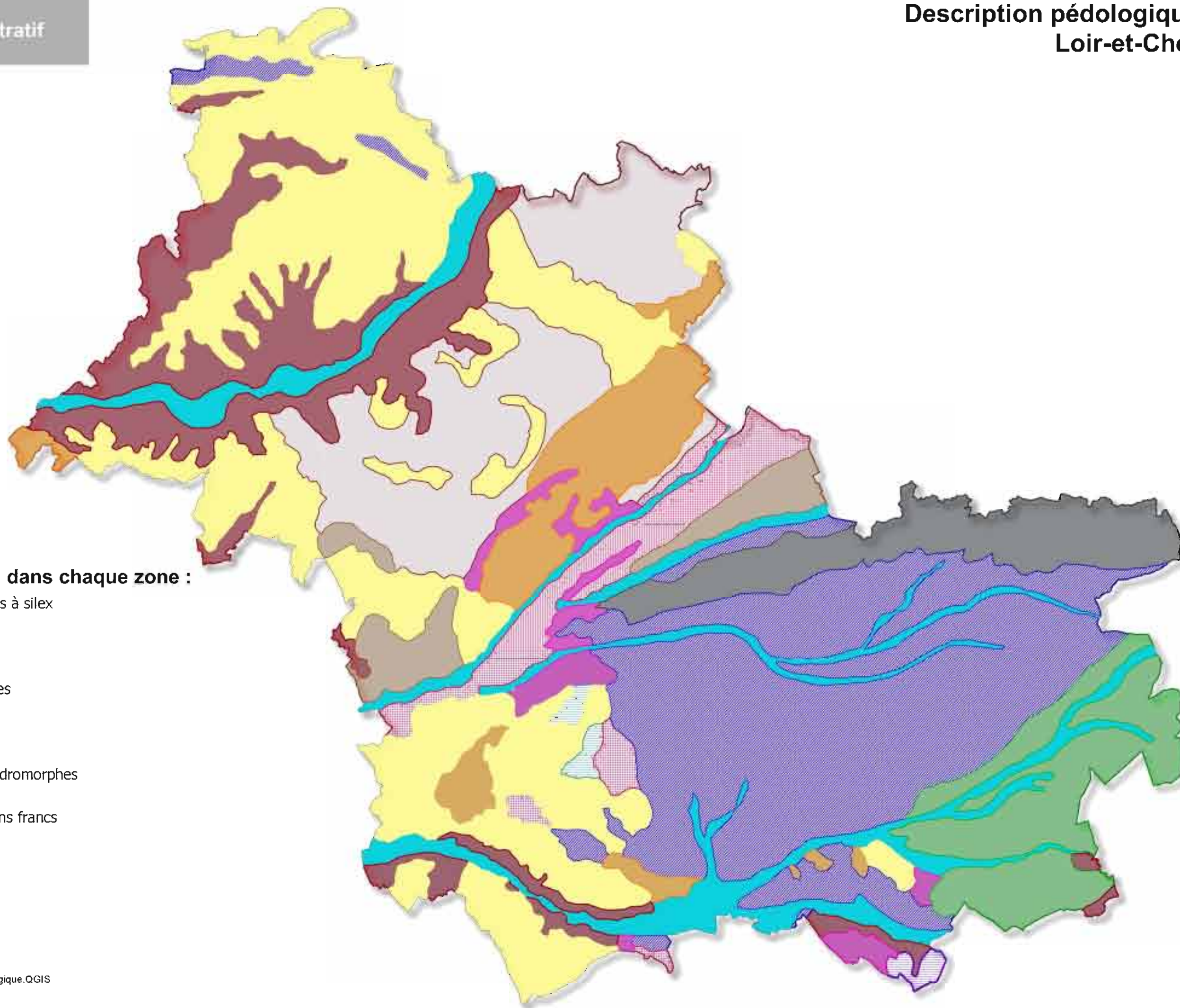
Commune	Route	Vitesse	PR
Vendôme (discriminant sens Tours à Chartres)	RN 10	70	24+430
Saint Julien-de-Chédon	RD 976	90	58+268
Saint-Amand-Longpré	RN10	70	40+825
Pruniers-en Sologne	RD 724	70	45+780
Montlivault	RD 951	80	20+092
Cellettes (Clénord)	RD 765	70	4+480
Villeneuve-Frouville	RD 924	90	19+864
La Chaussée-Saint-Victor	RD 956	70	2+379
Villerable	RN 10	80	30+818
Séris	A 10	130	128+636
Salbris	RD 2020	90	31+679
Blois	RD 952	70	29+727
Sargé-sur-Braye	RD 357	70	57+200
La Chaussée-Saint-Victor	RD 2152	50	22+661
Villerbon	RD 924	90	32+594
Binas	RD 357	90	5+310
Chouzy-sur-Cisse	RD 952	80	33+211
Huisseau-en-Beauce	RN 10	80	34+420
Vendôme (discriminant sens Chartres à Tours)	RN 10	70	24+350
Naveil	RD 917	80	45+570
Chailles	RD 751	80	34+557
Sambin	RD 764	90	11+056
Romorantin-Lanthenay	RD 765	90	32+754
Veuves	RD 952	80	48+710



Affleurement géologiques

-  Alluvions
-  Aquitanien
-  Argiles à silex
-  Burdigalien
-  Cénomaniens
-  Helvétien
-  Turonien







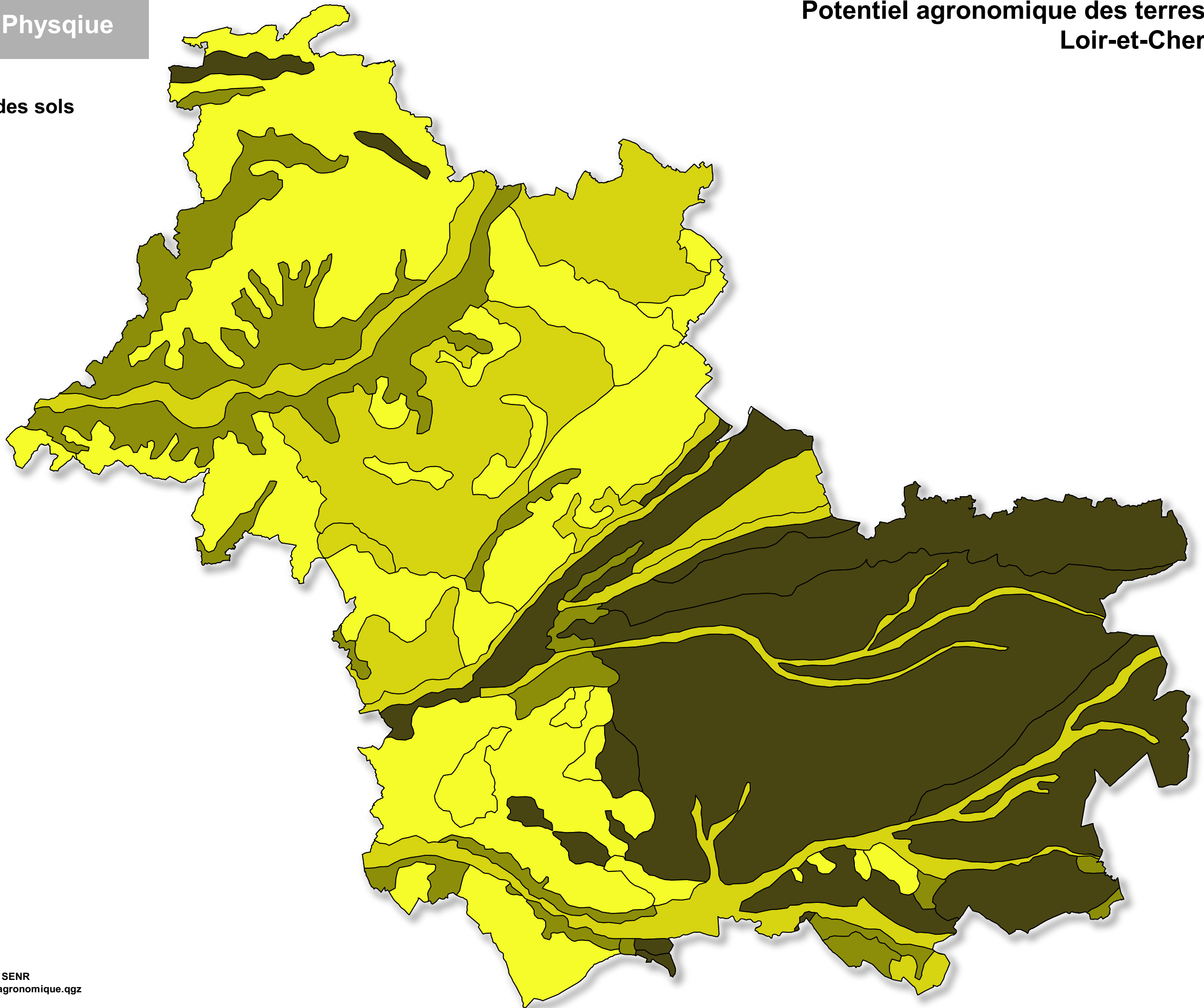


Type de sols dominants dans chaque zone :

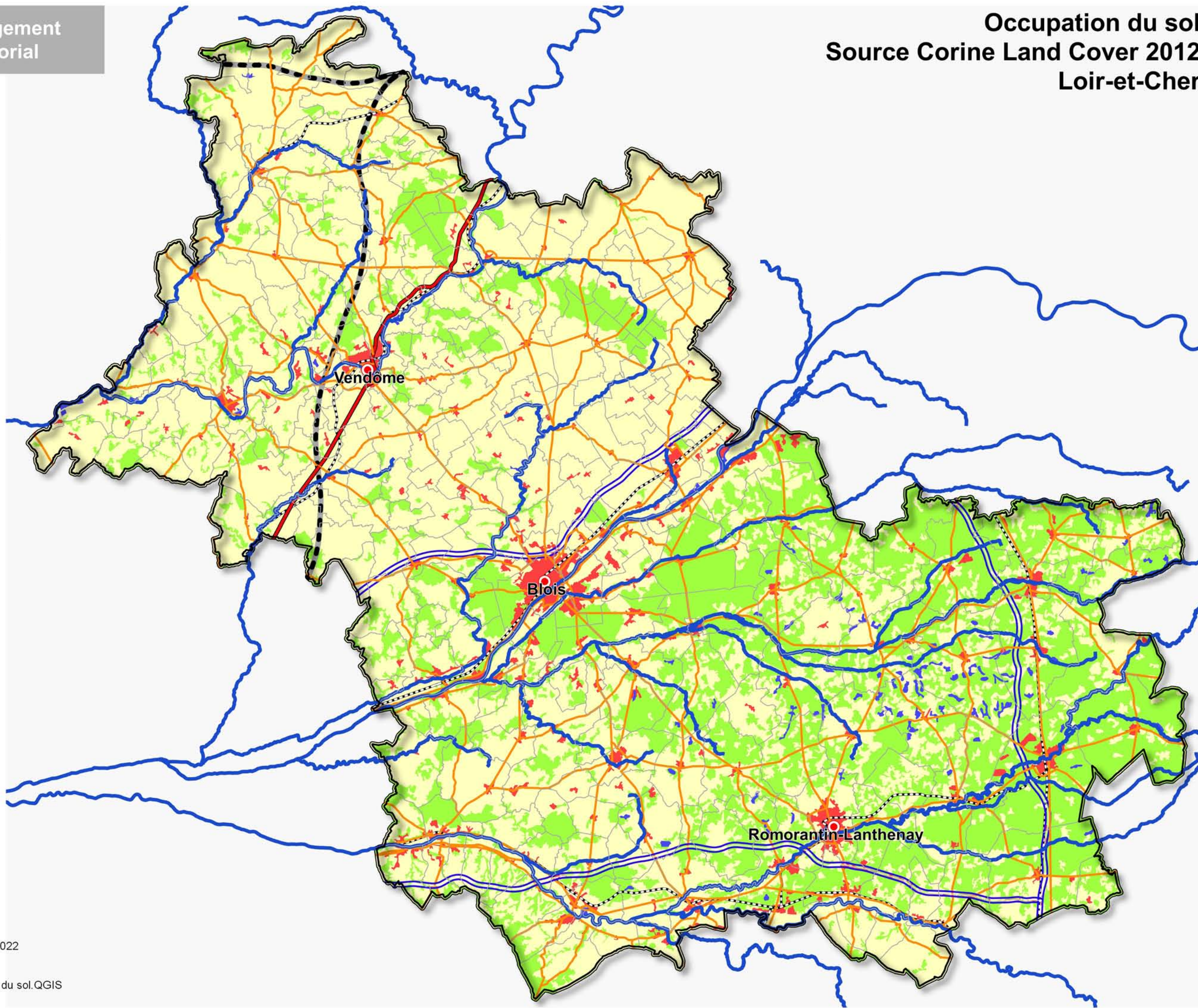
- terres caillouteuses sur argiles à silex
- cailloutis culminant
- limons battants
- limons francs
- sables caillouteux des Sauldres
- sables humides
- sables limoneux
- sables sains
- terres argileuses acides et hydromorphes
- terres argilo-calcaires
- terres argilo-calcaires et limons francs
- terres très argileuses
- zone à texture variable

Potentiel agronomique des sols

-  4 (très bon)
-  3 (bon)
-  2 (moyen)
-  1 (faible)



- territoires urbanisés
- territoires agricoles
- forêts et milieux naturels
- surface en eau
- Principaux cours d'eau
(Le Loir, La Loire, Le Cher)
- Autoroutes
- Départementales
- Nationales
- LGV
- Principales
- Communes
- Département

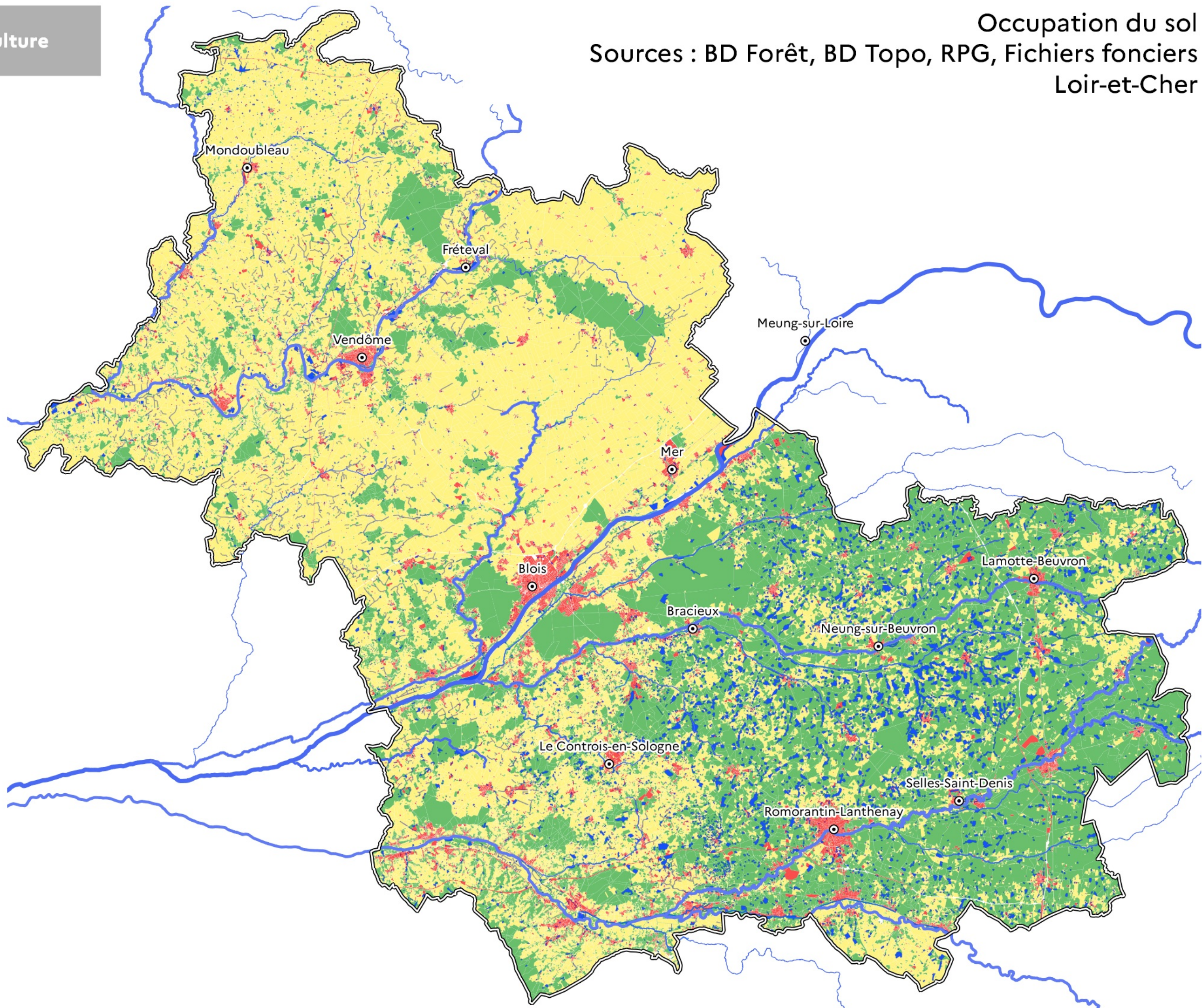


Occupation du sol

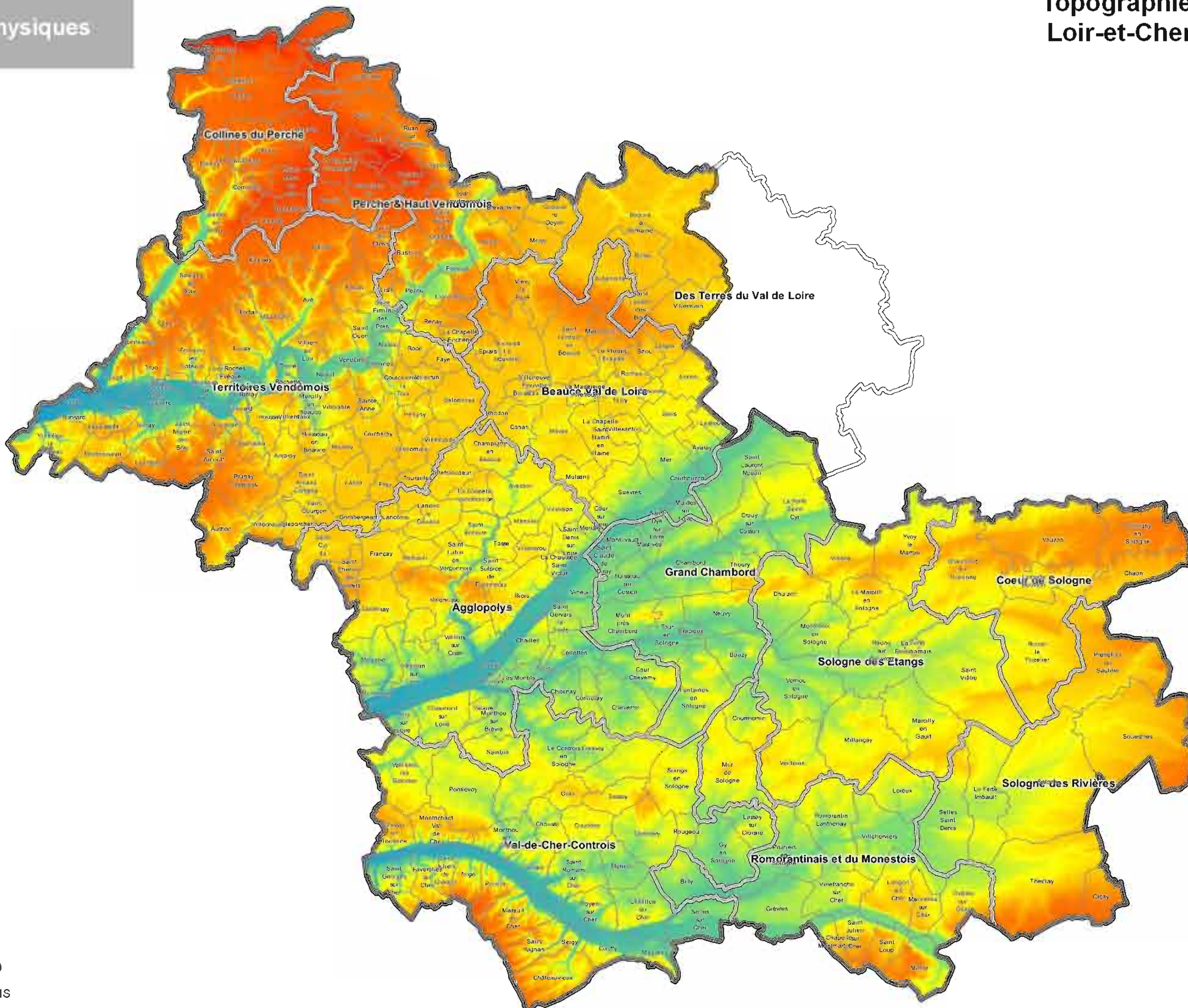
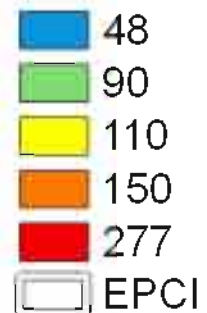
- Territoires urbanisés
- Territoires agricoles
- Forêts et milieux naturels
- Territoires hydrographiques
- Siège EPCI

Cours d'eau

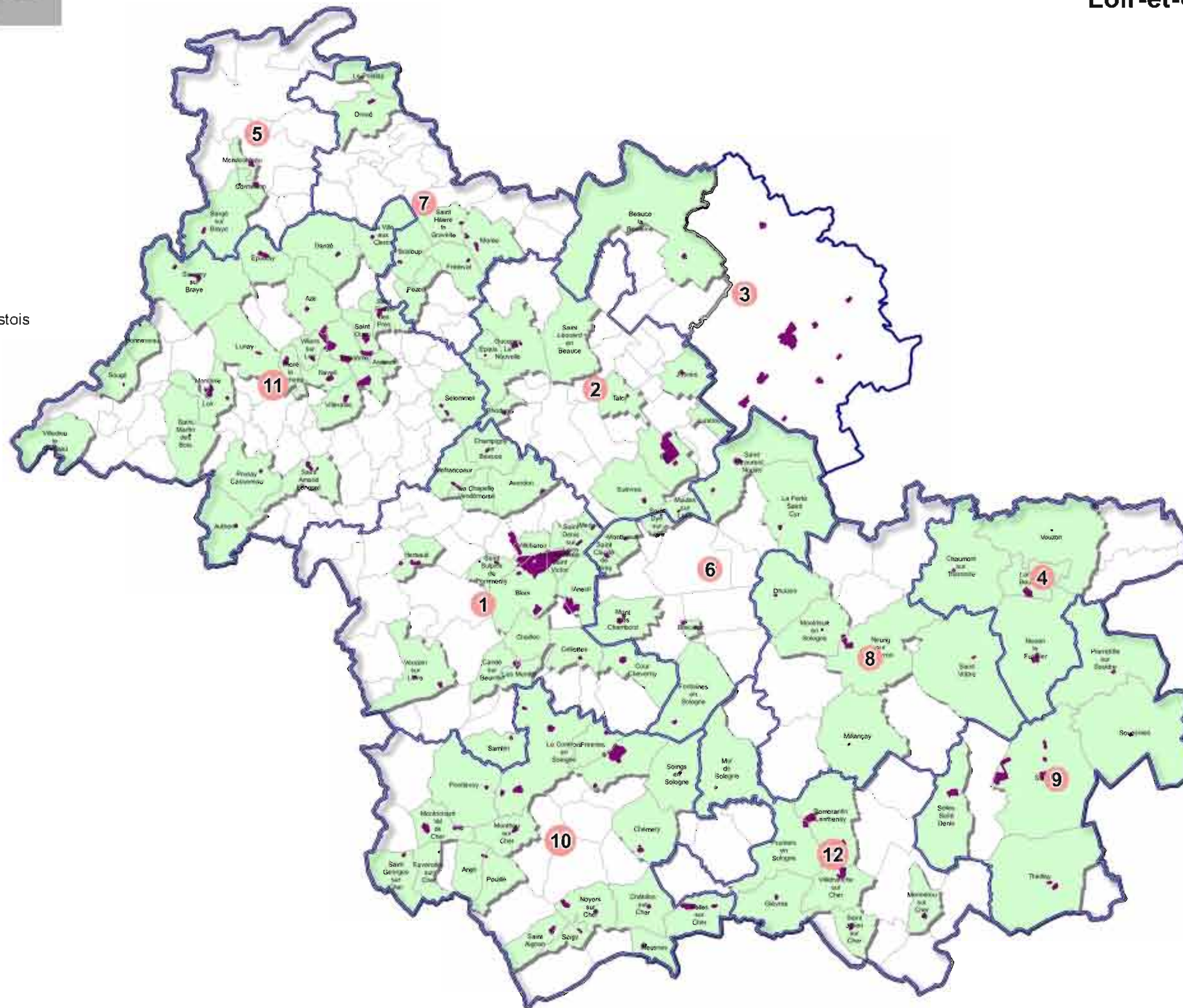
- Routes primaires
- Autoroute
- Départementale
- Nationale
- Routes secondaires
- Limite département



Altitude en mètre



- Périmètre des zones d'activités
- 1 CA Agglopolys
- 2 CC Beauce Val de Loire
- 3 CC Des Terres du Val de Loire
- 4 CC Cœur de Sologne
- 5 CC Collines du Perche
- 6 CC Grand Chambord
- 7 CC Perche & Haut Vendômois
- 8 CC Sologne des Etangs
- 9 CC Sologne des Rivières
- 10 CC Val-de-Cher-Controis
- 11 CA Territoires Vendômois
- 12 CC Romorantinois et du Monestois
- Département
- Commune avec zones d'activités



EPCI

- 1 CA Agglopolys
- 2 CC Beauce Val de Loire
- 3 CC Des Terres du Val de Loire
- 4 CC Cœur de Sologne
- 5 CC Collines du Perche
- 6 CC Grand Chambord
- 7 CC Perche & Haut Vendômois
- 8 CC Sologne des Etangs
- 9 CC Sologne des Rivières
- 10 CC Val-de-Cher-Controis
- 11 CA Territoires Vendômois
- 12 CC Romorantinais et du Monestois

Documents PPRT [9]

- PPRT prescrit [N/A]
- PPRT approuvé [9]

Documents PPRI Inondation [8]

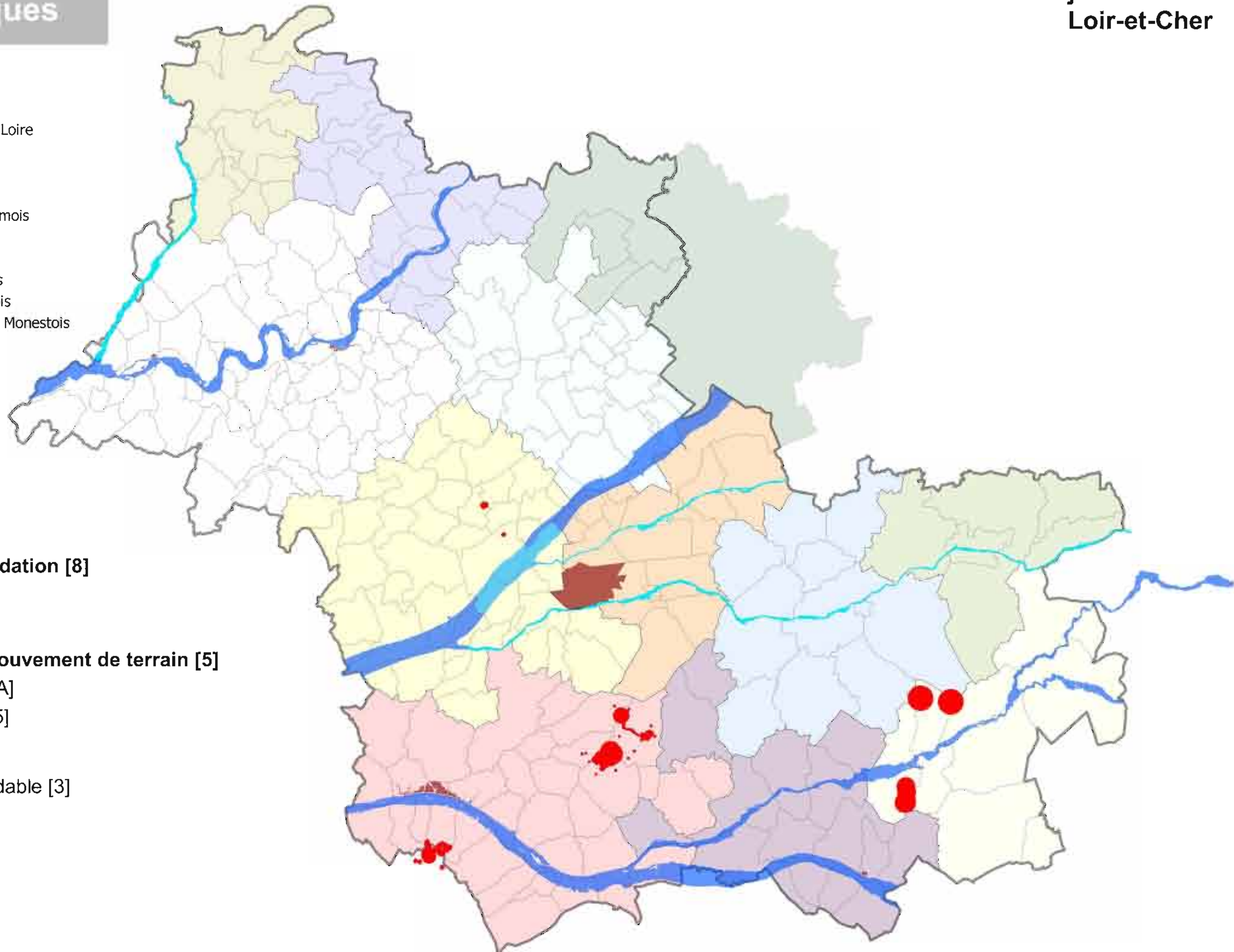
- PPRI prescrit [1]
- PPRI approuvé [7]

Documents PPRMT Mouvement de terrain [5]

- PPRMT prescrit [N/A]
- PPRMT approuvé [5]

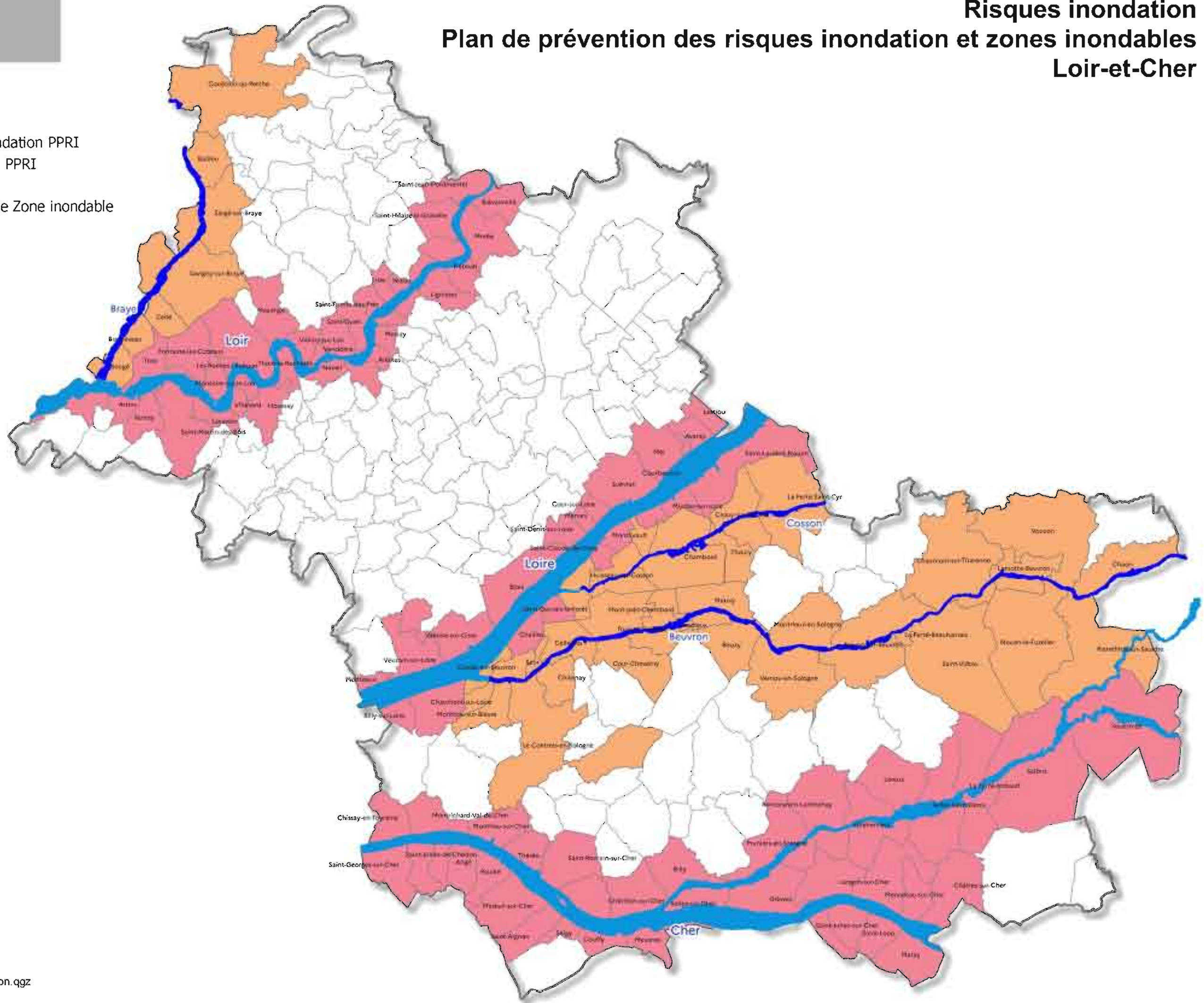
AZI

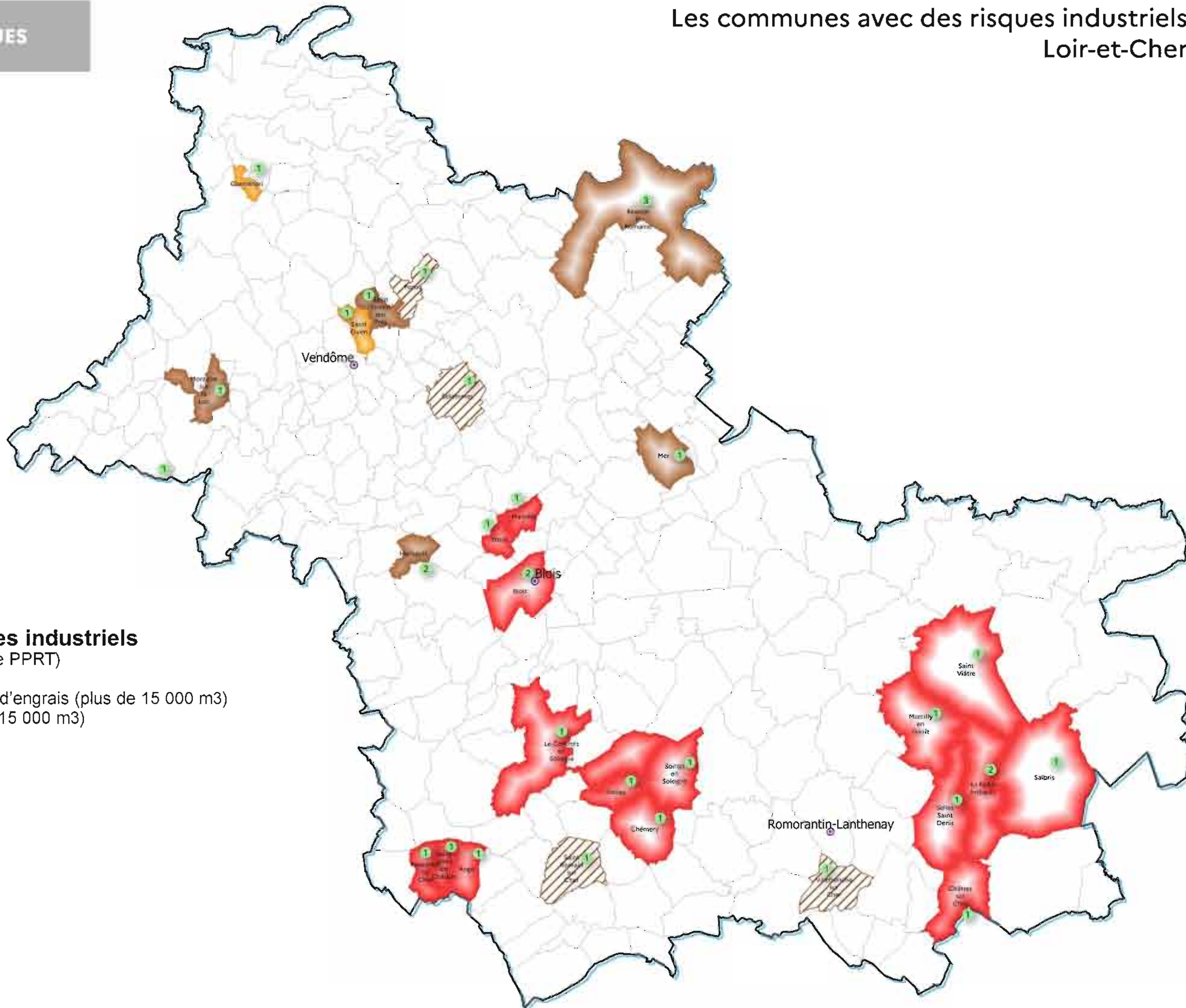
- AZI Atlas zone inondable [3]



Type de prévention

- Plan de prévention risque inondation PPRI
- Communes concernées par un PPRI
- Zones inondables
- Communes concernées par une Zone inondable










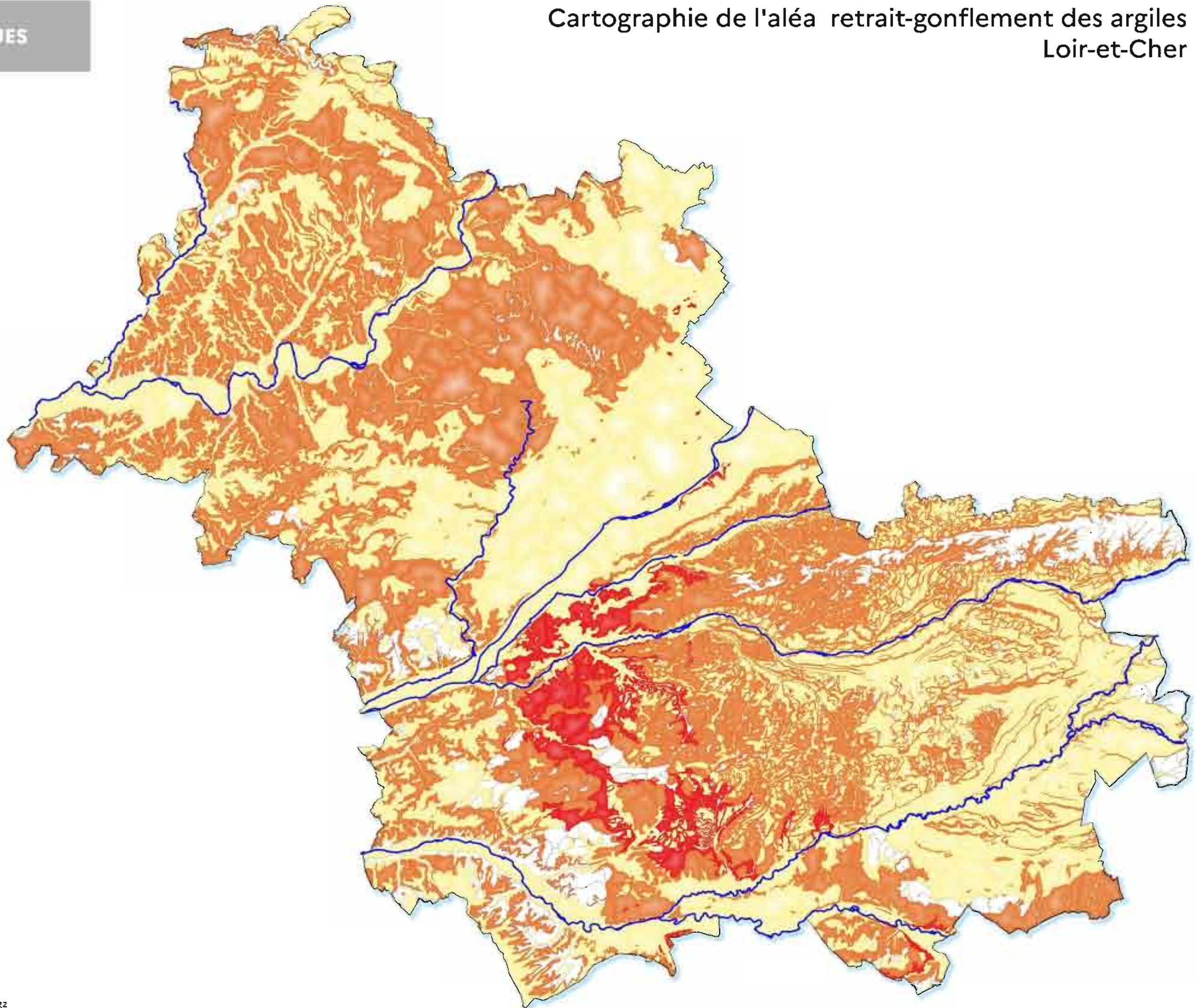
Communes avec risques industriels

- Seveso seuil haut (périmètre PPRT)
- Seveso seuil bas
- Stockage céréales et dépôt d'engrais (plus de 15 000 m3)
- Stockage céréales (plus de 15 000 m3)

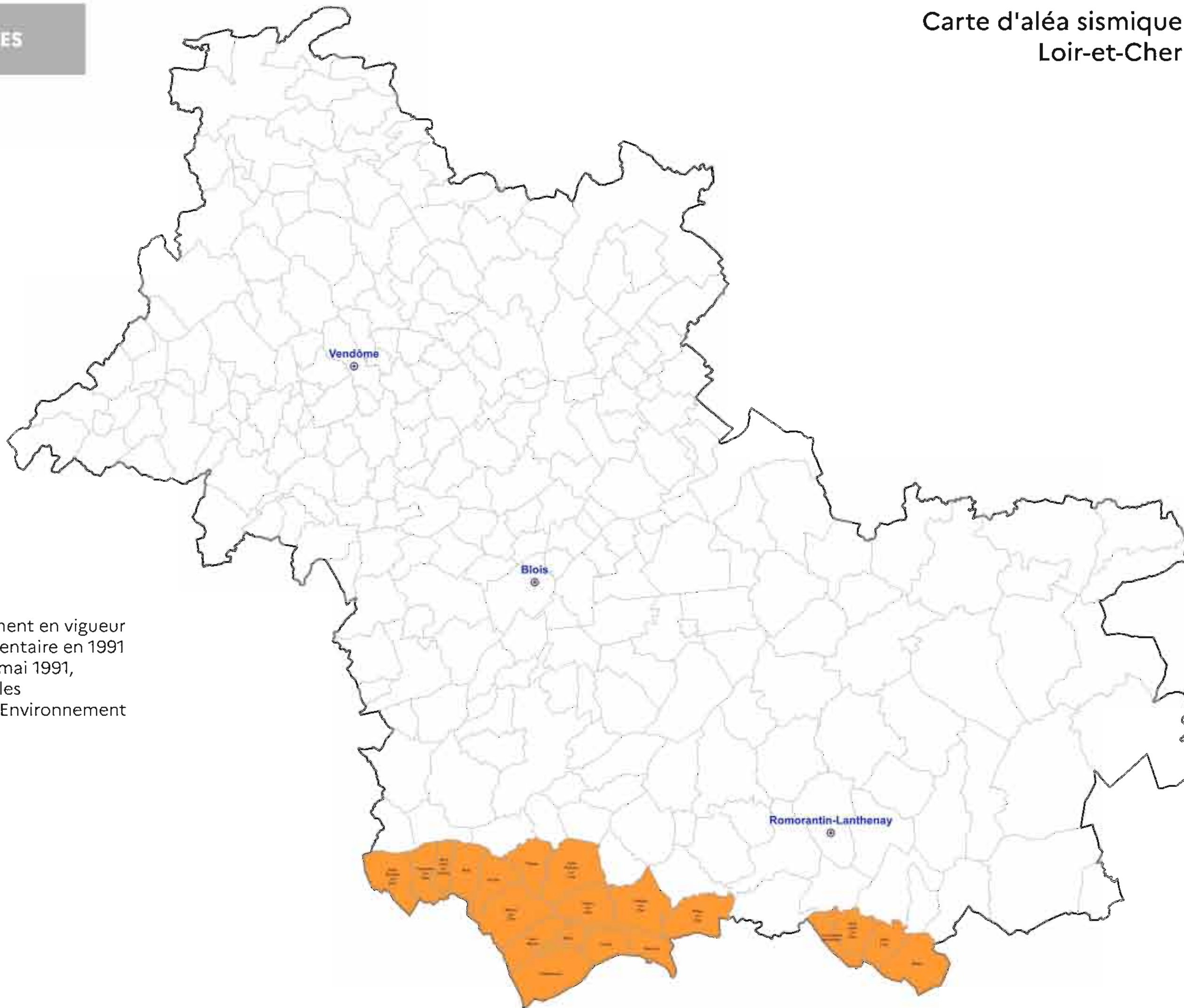
① Nombre de sites par communes

Niveaux aléas Argile

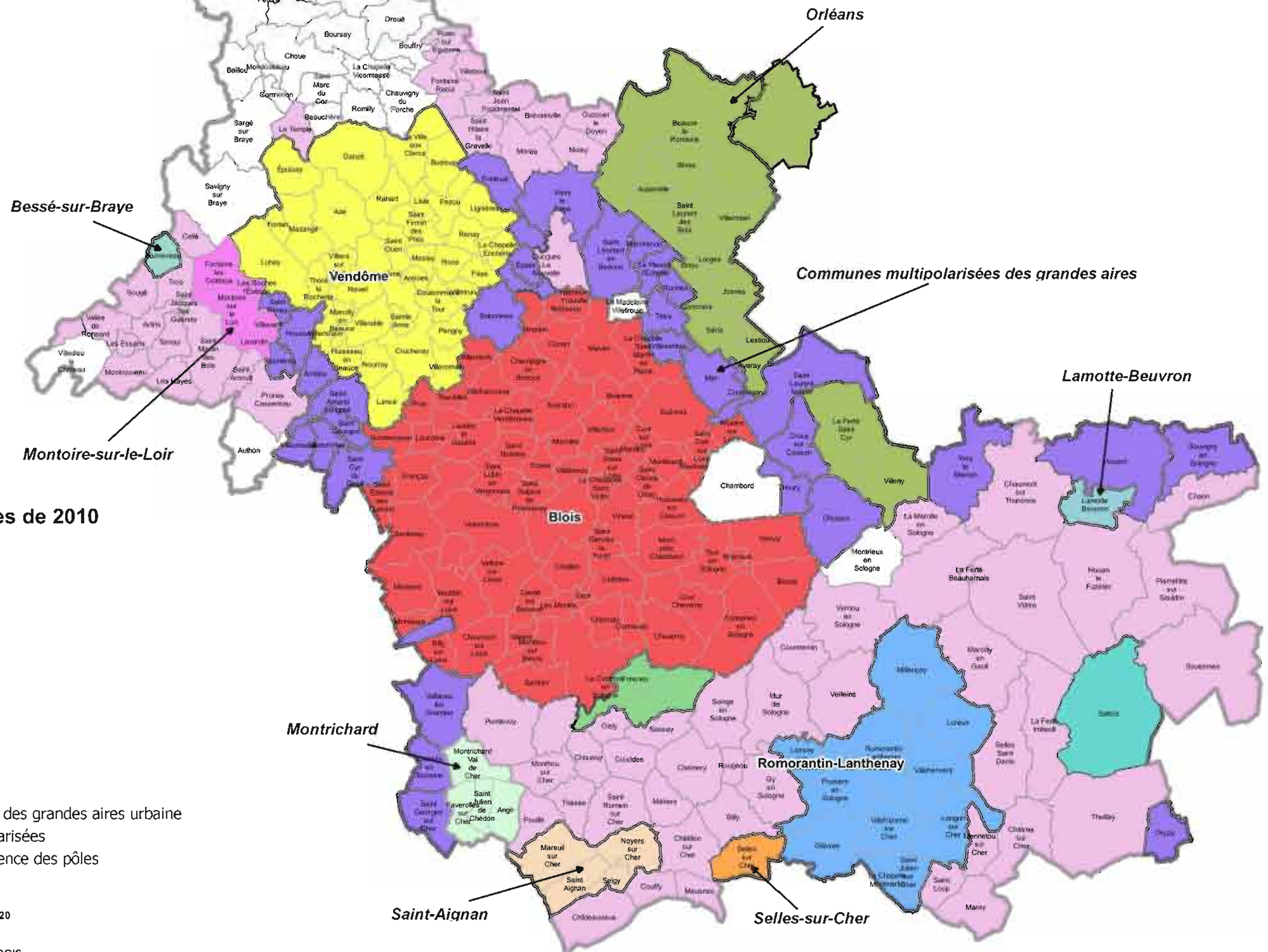
-  Non argileuses
-  Aléa faible
-  Aléa moyen
-  Aléa fort
-  Réseau hydrographique



Risque sismique - Aléa faible



Le zonage sismique actuellement en vigueur en France à été rendu réglementaire en 1991 par le décret n° 91-461 du 14 mai 1991, remplacé depuis par les articles R563-1 à R563-8 du Code de l'Environnement

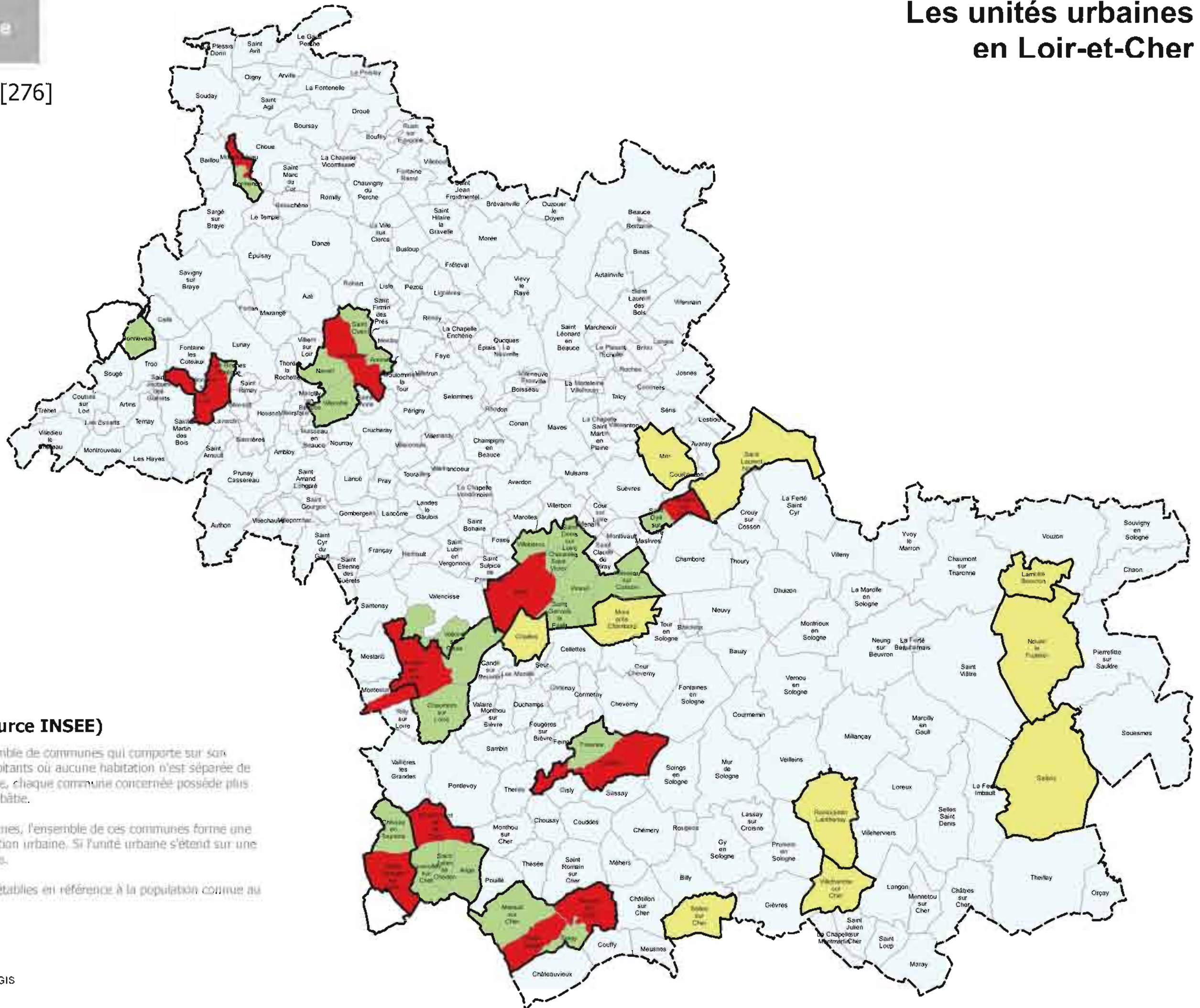


Nom des aires urbaines de 2010

- Blois
- Vendôme
- Romorantin-Lanthenay
- Orléans
- Montoire-sur-le-Loir
- Contres
- Lamotte-Beuvron
- Montrichard
- Saint-Aignan
- Salbris
- Selles-sur-Cher
- Bessé-sur-Braye
- Communes multipolarisées des grandes aires urbaine
- Autres communes multipolarisées
- Commune isolée hors influence des pôles

Le statut des communes [276]

- centre [11]
- banlieue [23]
- isolées [10]
- rurales [232]
- Unités urbaines [21]



Les unités urbaines 2010 (source INSEE)

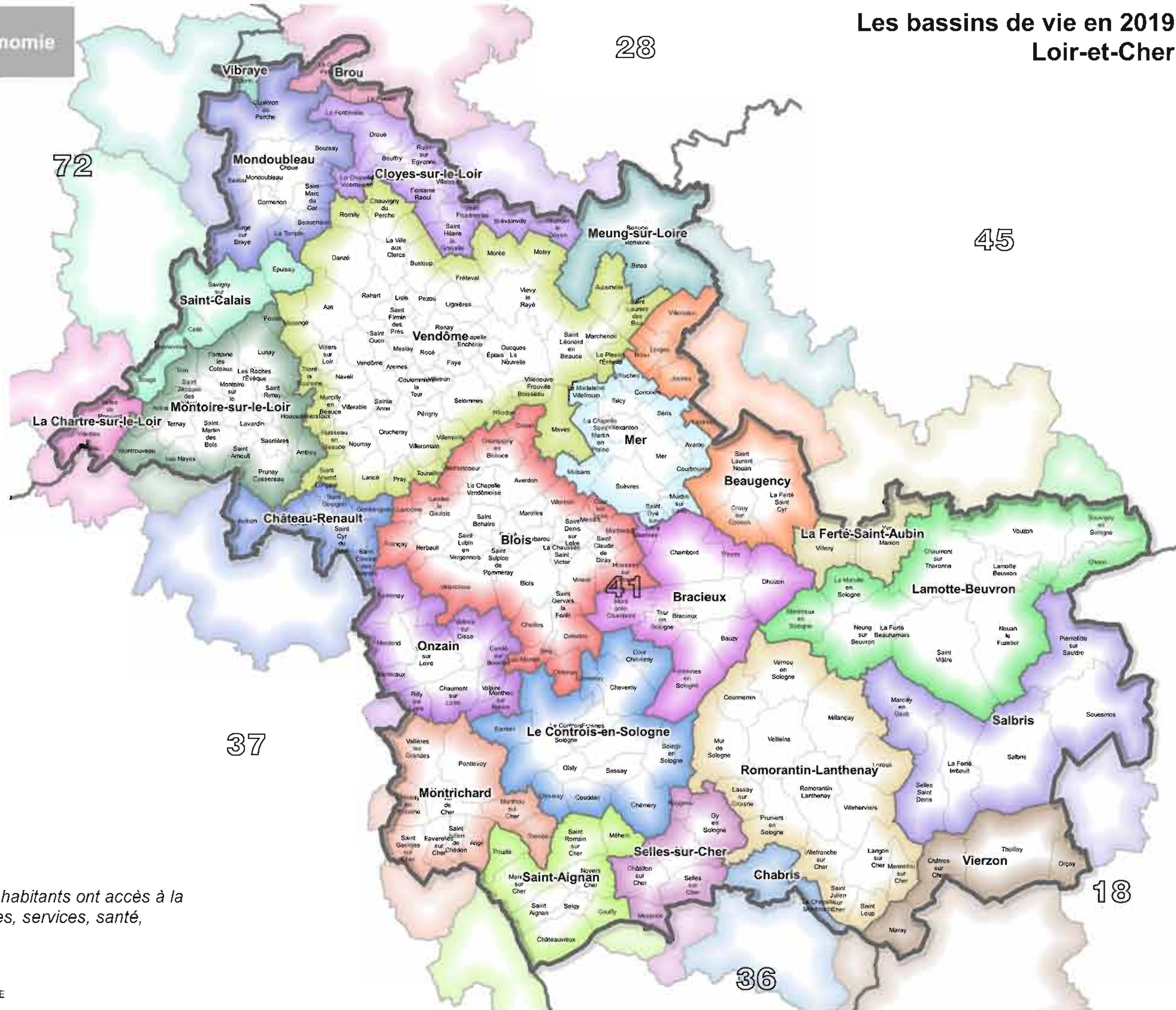
L'unité urbaine est une commune ou un ensemble de communes qui comporte sur son territoire une zone bâtie d'au moins 2 000 habitants où aucune habitation n'est séparée de la plus proche de plus de 200 mètres. En outre, chaque commune concernée possède plus de la moitié de sa population dans cette zone bâtie.

Si l'unité urbaine s'étend sur plusieurs communes, l'ensemble de ces communes forme une agglomération multicomcommunale ou agglomération urbaine. Si l'unité urbaine s'étend sur une seule commune, elle est dénommée ville isolée.

Les unités urbaines, datées de 2010, ont été établies en référence à la population connue au recensement de 2007.

Les bassins de vie en 2019

- Beaugency
- Blois
- Bracieux
- Brou
- Chabris
- Château-Renault
- Cloyes-sur-le-Loir
- La Chartre-sur-le-Loir
- La Ferté-Saint-Aubin
- Lamotte-Beuvron
- Le Controis-en-Sologne
- Mer
- Meung-sur-Loire
- Mondoubleau
- Montoire-sur-le-Loir
- Montrichard
- Onzain
- Romorantin-Lanthenay
- Saint-Aignan
- Saint-Calais
- Salbris
- Selles-sur-Cher
- Vendôme
- Vibraye
- Vierzon
- Limite du département



Bassin de vie:
Plus petit territoire sur lequel les habitants ont accès à la fois aux équipements, commerces, services, santé, éducation et à l'emploi.