


























## Cliquez sur l'icône correspondant à votre situation

<div style="text-align: right;">Zone d'alerte</div> <div style="text-align: left;">Public concerné</div>	Zone de vigilance	Zone d'alerte	Zone d'alerte renforcée	Zone de crise
 <b>Particulier</b>				
 <b>Agriculteur</b>				
 <b>Collectivité</b>				
 <b>Entreprise</b>				
 <b>Récapitulatif</b>				

Pour plus d'informations rendez-vous sur :  
 Modalités précises à consulter sur l'arrêté préfectoral : [Site internet de l'Etat en Loir-et-Cher](#)  
 Propluvia  
 Carte en ligne de la situation sécheresse