



# EXTRAIT DU REGISTRE DES DELIBERATIONS DU CONSEIL MUNICIPAL n°2018 – 06 - 033

L'an deux mille dix-huit, le 20 juin à 19 heures 30,  
Le Conseil Municipal de la Commune de SAYAT (Puy-de-Dôme) dûment convoqué, s'est réuni en session ordinaire, à la Mairie, sous la Présidence de Monsieur Nicolas WEINMEISTER, Maire.

Date de la convocation du Conseil Municipal : le 14 juin 2018

Nombre de membres : en exercice : 19                      présents : 15                      votants : 19

**Présents** : M. Nicolas WEINMEISTER (Maire), M. Jean-François MACHEBEUF, M. René BALICHARD, Mme Anne-Marie CHARLES (Adjoints), M. Gérard LANGLAIS, M. Jacques NURY, Mme Nathalie SALLIER, M. Pierre-Lin POMMIER (Conseillers Délégués), Mme Monique LAPOUGE, Mme Florence MAIGNE, M. Stéphane DURAND, Mme Elisabeth LISA, Mme Muriel COURTINE, M. Stéphane ROQUIER et Mme Sandrine POUSERGUE

**Procurations** : M. Dominique TORTAJADA à M. Jean-François MACHEBEUF  
: Mme Catherine HOARAU à Mme Florence MAIGNE  
: Mme Claudine MAZAYE à Mme Elisabeth LISA  
: M. Dominique LOPEZ à Mme Sandrine POUSERGUE

Reçu à la Sous-Préfecture de RIOM

Mme Monique LAPOUGE a été élue Secrétaire de Séance.

~ 4 JUL. 2018

## **Objet : Approbation du zonage d'assainissement**

Monsieur le Maire rappelle aux membres présents qu'en application de l'article L.2224-10 du Code Général des Collectivités Territoriales, les Communes doivent délimiter après enquête publique :

1° les zones d'assainissement collectif où elles sont tenues d'assurer la collecte des eaux usées domestiques et le stockage, l'épuration et le rejet ou la réutilisation de l'ensemble des eaux collectées,

2° les zones relevant de l'assainissement non collectif où elles sont tenues, afin de protéger la salubrité publique et de préserver l'environnement, d'assurer le contrôle des dispositifs d'assainissement et si elles le décident, le traitement des matières de vidange et, à la demande des propriétaires, l'entretien et les travaux de réalisation ou de réhabilitation des dispositifs d'assainissement,

3° les zones où des mesures doivent être prises pour limiter l'imperméabilisation des sols et pour assurer la maîtrise du débit et de l'écoulement des eaux pluviales et de ruissellement,

4° les zones où il est nécessaire de prévoir des installations pour assurer la collecte, le stockage éventuel et, en tant que de besoin, le traitement

des eaux pluviales et de ruissellement lorsque la pollution qu'elles apportent au milieu aquatique risque de nuire gravement à l'efficacité des dispositifs d'assainissement.

Monsieur le Maire rappelle qu'à cette fin, par délibération en date du 29 mai 2013, le Conseil Municipal a décidé de faire réaliser une étude préalable à l'établissement du zonage d'assainissement de la Commune.

A l'issue de cette étude, et par délibérations du 20 décembre 2017 et du 21 février 2018, le Conseil Municipal s'est prononcé favorablement sur le projet de délimitation du zonage réglementaire précité et a décidé de sa mise à l'enquête publique.

Monsieur le Maire rappelle que l'enquête publique a eu lieu du 20 février 2018 au 07 mars 2018 inclus en Mairie de Sayat.

Après lecture du rapport et des conclusions du Commissaire-Enquêteur, et après en avoir délibéré, le Conseil Municipal :

- approuve le zonage d'assainissement tel qu'il est défini par la notice explicative justifiant la délimitation des zonages d'assainissement et par le plan ci-annexés,
- donne tous pouvoirs à Monsieur le Maire pour mener à bien cette opération et signer toutes pièces s'y rapportant.

Vote : à l'unanimité

Fait et délibéré en Mairie  
Les jour, mois et an que dessus  
Au registre sont les signatures  
Pour copie certifiée conforme.  
En mairie, le 29 juin 2018  
Le Maire,  
Nicolas WEINMEISTER





Maitre d'oeuvre:  
ZI du Brézet  
50 rue Louis Blériot  
CS 50402  
63017 CLERMONT FERRAND cedex2  
Tel: +(33) 4 73 60 35 14  
Fax: +(33) 4 73 60 30 08

Schéma directeur d'assainissement

Indice	Date	Description	Dessiné Etabli	Vérifié	Approuvé
2	01.2018	Modification	HA	PV	-
1	02.2017	Modification	HA	PV	-
0	01.2017	Emission initiale	HA	PV	-

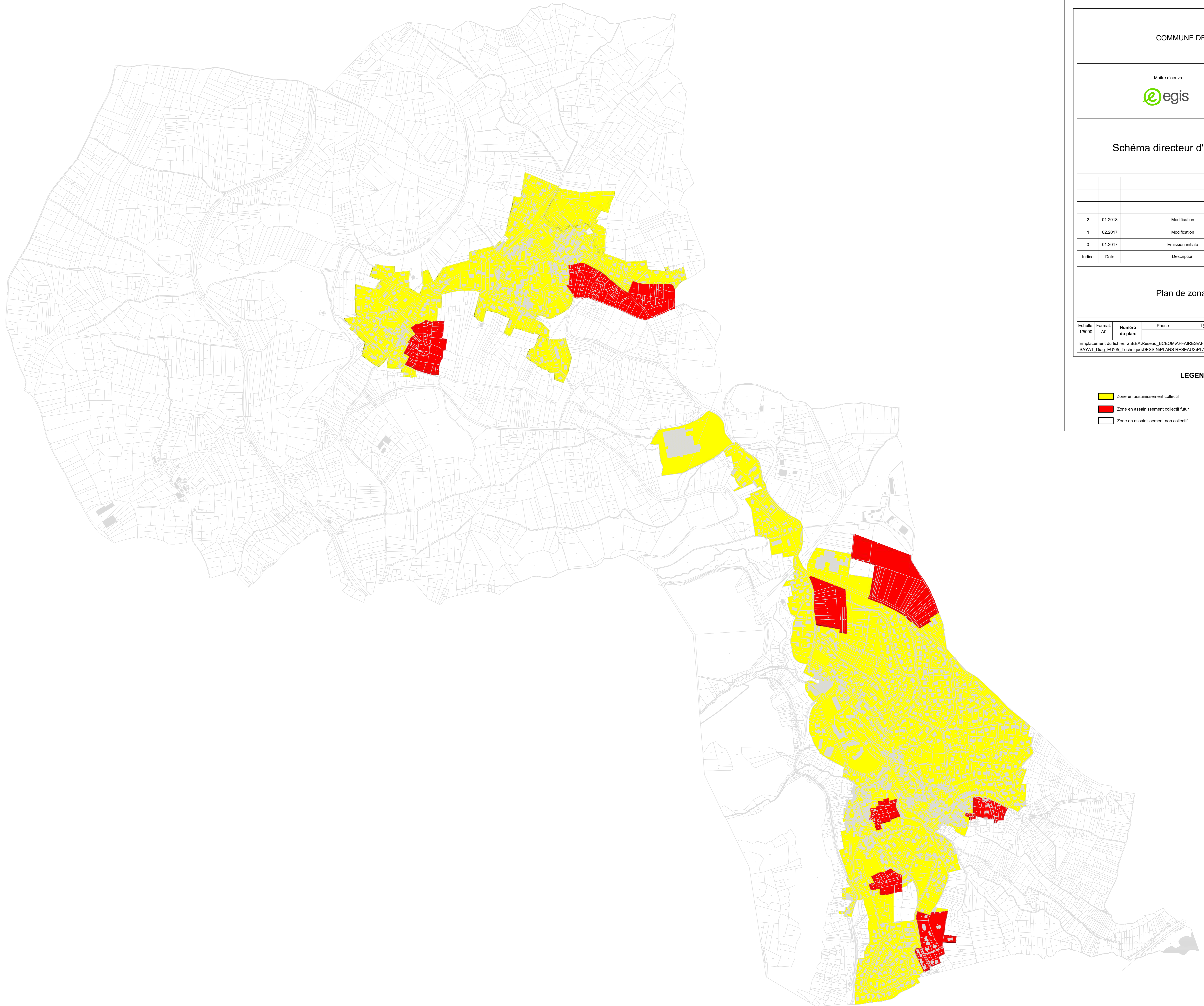
Plan de zonage

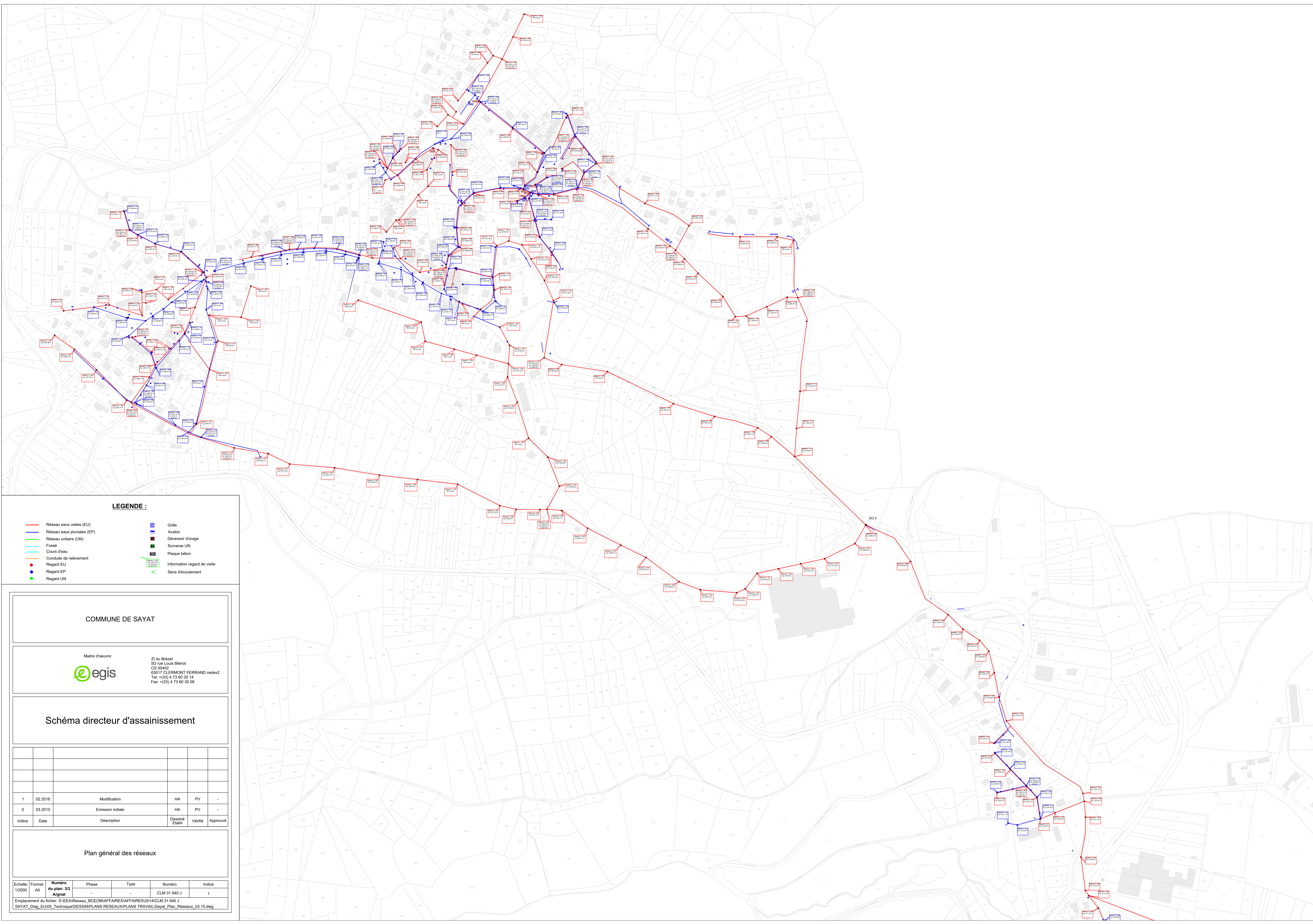
Echelle:	Format:	Numéro du plan:	Phase	Type	Numéro	Indice
1:5000	A0	-	-	-	CLM 31 640 J	2

Emplacement du fichier: S:\EEA\Reseau\_BCEOM\AFFAIRES\AFFAIRES\2014\CLM 31 640 J  
SAYAT\_Diag\_EU\05\_Technique\DESSIN\PLANS RESEAU\PLANS TRAVAIL\Sayat\_Plan\_Reseaux\_03.15.dwg

LEGENDE :

- Zone en assainissement collectif
- Zone en assainissement collectif futur
- Zone en assainissement non collectif





**LEGENDE :**

- Réseau eaux usées (EU)
- Réseau eaux pluviales (EP)
- Réseau unitaire (UN)
- Fossé
- Cours d'eau
- Conduite de relèvement
- Regard EU
- Regard EP
- Regard UN
- Grille
- Avaloir
- Déversoir d'orage
- Surverse UN
- Plaque béton
- Information regard de visite
- < Sens d'écoulement

COMMUNE DE SAYAT

Maître d'oeuvre:  
**egis**  
 ZI du Brézet  
 63 rue Louis Blériot  
 CS 50402  
 63017 CLERMONT FERRAND cedex 2  
 Tél: +(33) 4 73 60 35 14  
 Fax: +(33) 4 73 60 30 08

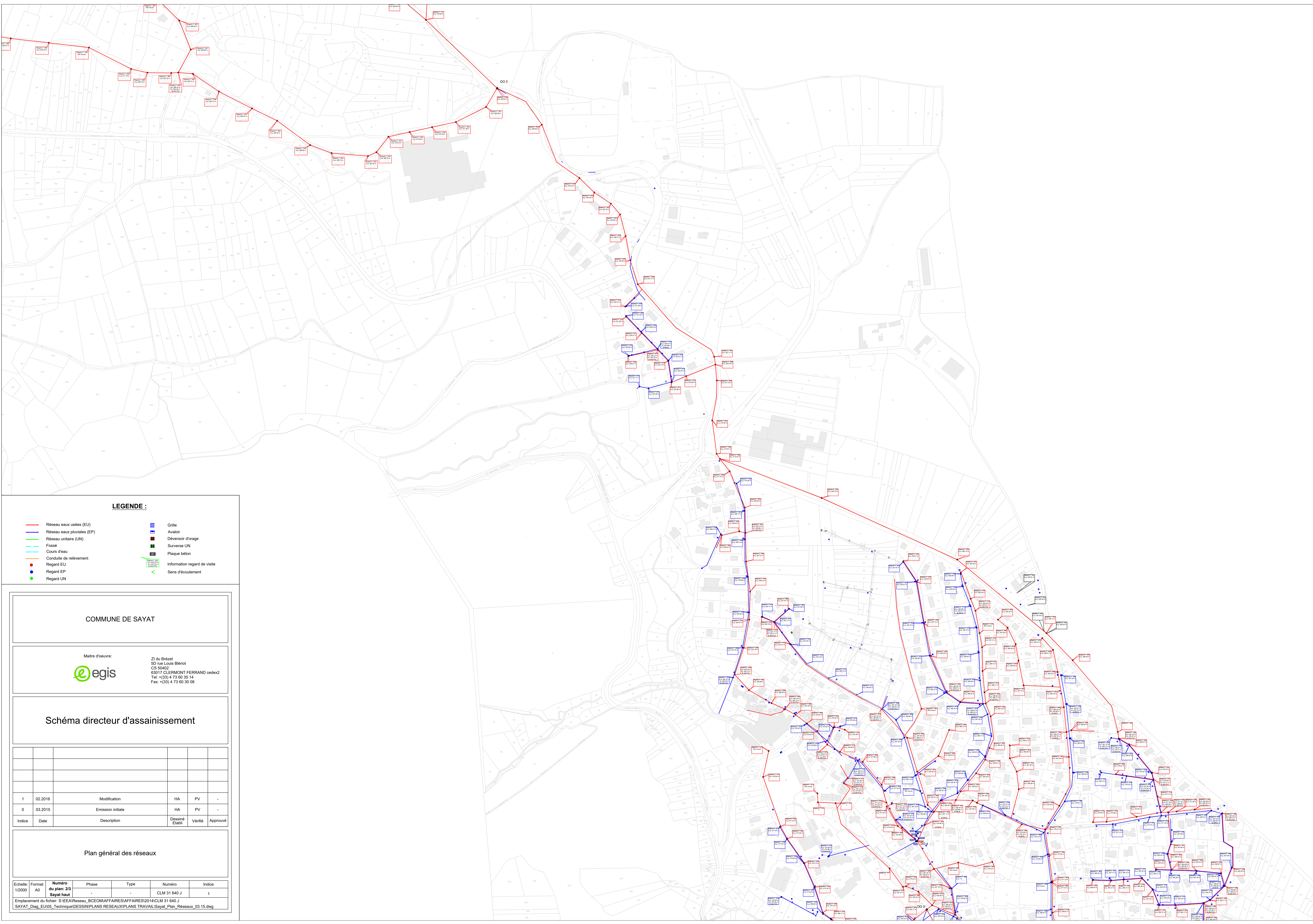
**Schéma directeur d'assainissement**

Indice	Date	Description	Dessiné Etabli	Vérifié	Approuvé
1	02.2016	Modification	HA	PV	-
0	03.2015	Emission initiale	HA	PV	-

**Plan général des réseaux**

Echelle:	Format:	Número du plan:	Phase	Type	Número	Indice
1/2000	A0	33 Argmat	-	-	CLM 31 640 J	1

Emplacement du fichier: S:\IEA\Reseau\_BCEOM\AFFAIRES\AFFAIRES\2014\CLM 31 640 J  
 SAYAT\_Diag\_EU05\_Technique\DESSIN\PLANS RESEAUX\PLANS TRAVAIL\Sayat\_Plan\_Reseaux\_03.15.dwg



**LEGENDE :**

- Réseau eaux usées (EU)
- Réseau eaux pluviales (EP)
- Réseau unitaire (UN)
- Fossé
- Cours d'eau
- Conduite de relèvement
- Regard EU
- Regard EP
- Regard UN
- Grille
- Avaloir
- Déversoir d'orage
- Surverse UN
- Plaque béton
- Information regard de visite
- < Sens d'écoulement

COMMUNE DE SAYAT

Maître d'œuvre:  
 egis  
 ZI du Brézet  
 63 rue Louis Blériot  
 CS 50402  
 63017 CLERMONT FERRAND cedex2  
 Tél: +(33) 4 73 60 35 14  
 Fax: +(33) 4 73 60 30 08

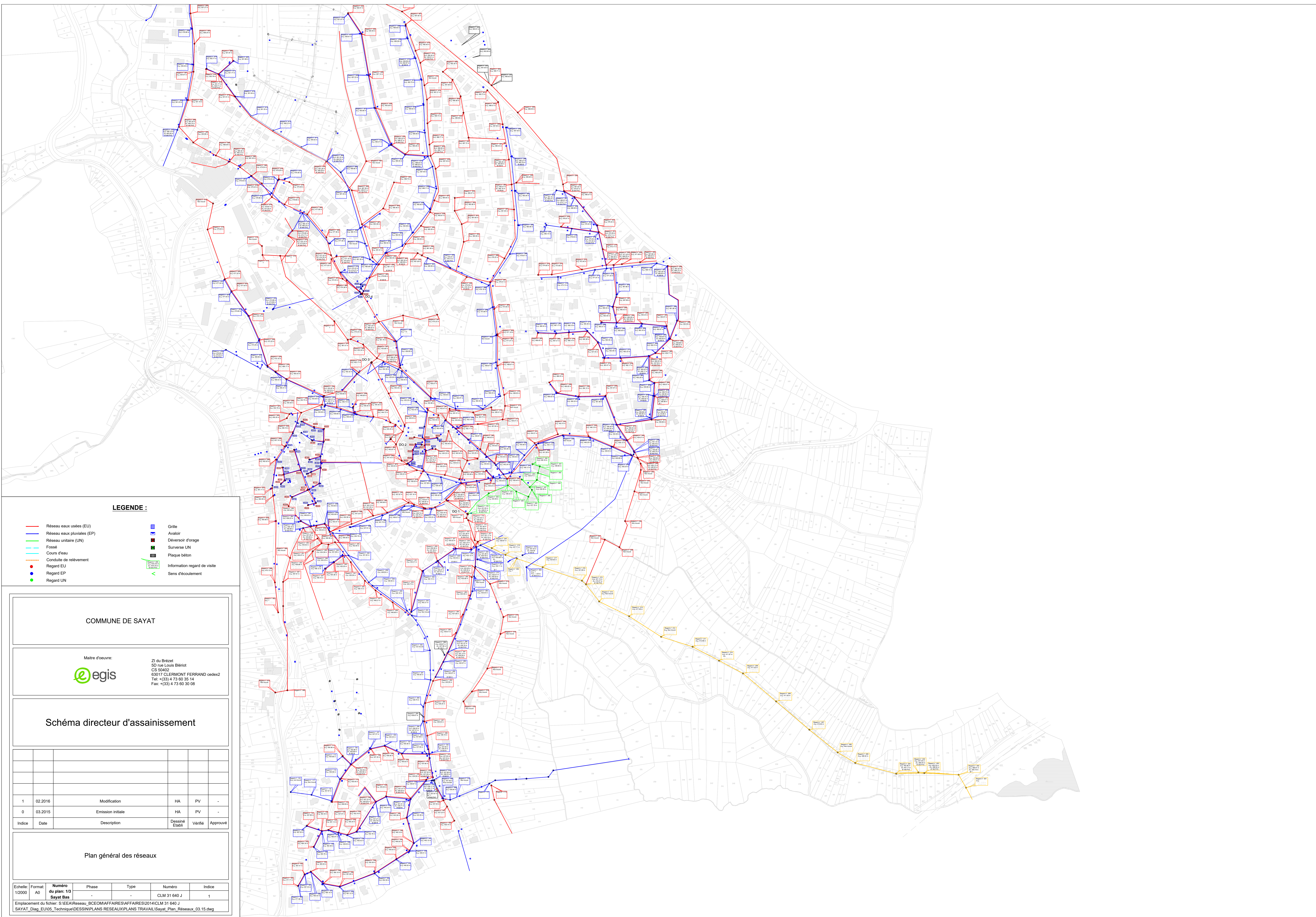
**Schéma directeur d'assainissement**

Indice	Date	Description	Dessiné Etabli	Vérifié	Approuvé
1	02.2016	Modification	HA	PV	-
0	03.2015	Emission initiale	HA	PV	-

**Plan général des réseaux**

Echelle:	Format:	Número du plan:	Phase	Type	Número	Indice
1/2000	A0	Sayat haut	-	-	CLM 31 640 J	1

Emplacement du fichier: S:\IEA\Reseau\_BCEOM\AFFAIRES\AFFAIRES\2014\CLM 31 640 J  
 SAYAT\_Diag\_EU05\_Technique\DESSIN\PLANS RESEAUX\PLANS TRAVAIL\Sayat\_Plan\_Reseaux\_03.15.dwg



**LEGENDE :**

- Réseau eaux usées (EU)
- Réseau eaux pluviales (EP)
- Réseau unitaire (UN)
- Fossé
- Cours d'eau
- Conduite de relèvement
- Regard EU
- Regard EP
- Regard UN
- Grille
- Avaloir
- Déversoir d'orage
- Surverse UN
- Plaque béton
- Information regard de visite
- < Sens d'écoulement

COMMUNE DE SAYAT

Maître d'oeuvre:  
**egis**  
 ZI du Brézet  
 63 rue Louis Blériot  
 CS 50402  
 63017 CLERMONT FERRAND cedex 2  
 Tél: +(33) 4 73 60 35 14  
 Fax: +(33) 4 73 60 30 08

**Schéma directeur d'assainissement**

Indice	Date	Description	Dessiné Etabli	Vérifié	Approuvé
1	02.2016	Modification	HA	PV	-
0	03.2015	Emission initiale	HA	PV	-

**Plan général des réseaux**

Echelle:	Format:	Número du plan:	Phase	Type	Número	Indice
1/2000	A0	Sayat Base	-	-	CLM 31 640 J	1

Emplacement du fichier: S:\EEA\Reseau\_BCEOM\AFFAIRES\AFFAIRES\2014\CLM 31 640 J  
 SAYAT\_Diag\_EU05\_Technique\DESSIN\PLANS RESEAU\PLANS TRAVAIL\Sayat\_Plan\_Reseau\_03.15.dwg

