

4925

12026

La
DD

EXTRAIT DU REGISTRE DES DELIBERATIONS DU CONSEIL MUNICIPAL DE LA COMMUNE DE TALLENDE

L'an deux mille six, le neuf juin, à vingt heures trente, le Conseil Municipal de la Commune de TALLENDE, dûment convoqué s'est réuni en session ordinaire à la Mairie, sous la Présidence de M. GAUME Serge, Maire.

Date de convocation du Conseil Municipal : 01.06.2006

Présents : Serge GAUME, Maire, Gérard CHEZE, Michelle L'HOPITAULT, René GRAVIÈRE, Eric BRUN, Adjoint, Monique BONNARD, Alain BRUTUS, Marie-Laure PALLANDRE, Jean-Luc GAILLARD, Claude FERREIRA, André MIALLIER, Noël AUBOEUF,

Absentes (excusées) : Bernard BOILON, Claire de QUATREBARBES. Françoise ANDRADES

Pouvoirs : Françoise ANDRADES à Eric BRUN

Marie-Laure PALLANDRE a été élue secrétaire de séance

OBJET - APPROBATION DU ZONAGE D'ASSAINISSEMENT

Monsieur le Maire rappelle au Conseil qu'en application de l'article L 2224-10 du Code Général des Collectivités Territoriales, les communes doivent délimiter après enquête publique le zonage d'assainissement de la commune.

Monsieur le Maire rappelle :

- que cette enquête publique a eu lieu du 20 mars 2006 au 20 avril 2006 en Mairie.
- qu'aucune observation n'a été formulée lors de l'enquête publique.

Après lecture des conclusions du commissaire enquêteur, le Conseil Municipal après en avoir délibéré :

- Approuve le plan de zonage d'assainissement,
- Donne tout pouvoir à son Maire pour mener à bien cette opération et signer les pièces s'y rapportant.

Certifié exécutoire
Transmis en préfecture
Le 12/06/2006

Fait et délibéré, les jour, mois et an que dessus.

Pour copie conforme au registre

TALLENDE, 12 juin 2006

Le Maire,
Serge GAUME



REÇU A LA PRÉFECTURE
DU PUY-DE-DÔME

19 JUIN 2006















ARRONDISSEMENT
DE CLERMONT-FERRAND

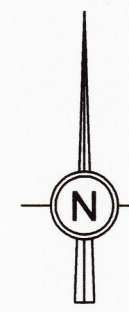
COMMUNE DE TALLENDE

CARTE DE ZONAGE

Système d'Information Géographique Résocad

LEGENDE

-  Réseau unitaire intercommunal
-  Réseau unitaire
-  Réseau d'eaux usées (tracé indicatif)
-  Réseau pluvial (tracé indicatif)
-  Conduite de refoulement
-  Regard unitaire intercommunal
-  Regard unitaire
-  Regard usées
-  Regard pluvial
-  Grille
-  D.O. Déversoir d'orage
-  P.R. Poste de relevage
-  Périmètre d'assainissement existant
-  Périmètre d'assainissement futur



A	09/02/2006	J.MOLLIER	Correction de la carte de zonage	JC.PROST
0	03/2004	JC.MOLLIER	Première saisie	JC.PROST
Ind.	Date	Nom	Modification	Vérifié
Fond de Plan dressé par :			Nom du fichier : Vallée-Veyre_reseaux.dwg	

ETUDE DE ZONAGE

Numéro de plan	1
Numéro d'étude	CH00531
Echelle	1/2000
Chef de projet	JC.PROST

SAFEGE
 Environnement

Agence de CHAMALIERES
 74 bis, Avenue des Thermes B.P.93
 63404 CHAMALIERES CEDEX
 Tél. 04 73 19 59 90
 Fax. 04 73 19 59 89
 E-mail. Agence.Chamaliere@safege.fr

