PRÉFET
DES HAUTES-
PYRÉNÉES

Liberté
Égalité
Fraternité



ATLAS des Hautes-Pyrénées

Edition 12/2024

Direction départementale
des territoires des
Hautes-Pyrénées

V1.7

Sommaire

Généralités

A1 Géographie

A2 Découpages électifs : cantons et circonscriptions

A3 EPCI : établissement public de coopération intercommunale

A4 PETR : pôles d'équilibre territoriaux et ruraux

A5 Bassins de vie : accès aux services

A6 Unités urbaines

A7 Aires d'attraction des villes

A8 Contractualisation État-collectivités

A9 Potentiel financier des communes

Démographie

B1 Taux de variation annuel moyen de la population entre 2014 et 2021

B2 Densité de la population municipale en 2021

B3 Population communale en 2021

Aménagement du territoire

C1 Zone de revitalisation rurale et zone de montagne

C2 État des documents d'urbanisme

C3 SCOT : schéma de cohérence territorial

C4 Consommation d'espace pour les activités

C5 Consommation d'espace pour l'habitat

C6 ADS : répartition des communes par centre instructeur

Patrimoine

D1 Natura 2000

D2 Réserves naturelles et parc nationale des Pyrénées

D3 ZNIEFF : Zones Naturelles d'Intérêt Ecologique Faunistique et Floristique

D4 SAGE : Schéma d'Aménagement et de Gestion des Eaux

Logement

E1 ANAH : Opérations Programmées d'Amélioration de l'Habitat

E2 Parc locatif social

Agriculture

F1 Zones vulnérables aux nitrates

F2 Zones agricoles défavorisées : ICHN

Sommaire

Risques

G1 Risque sismique

G2 PPRn : Plans de prévention des risques

PRÉFET
DES HAUTES-
PYRÉNÉES
Liberté
Égalité
Fraternité

A1

Géographie

Carte hypsométrique

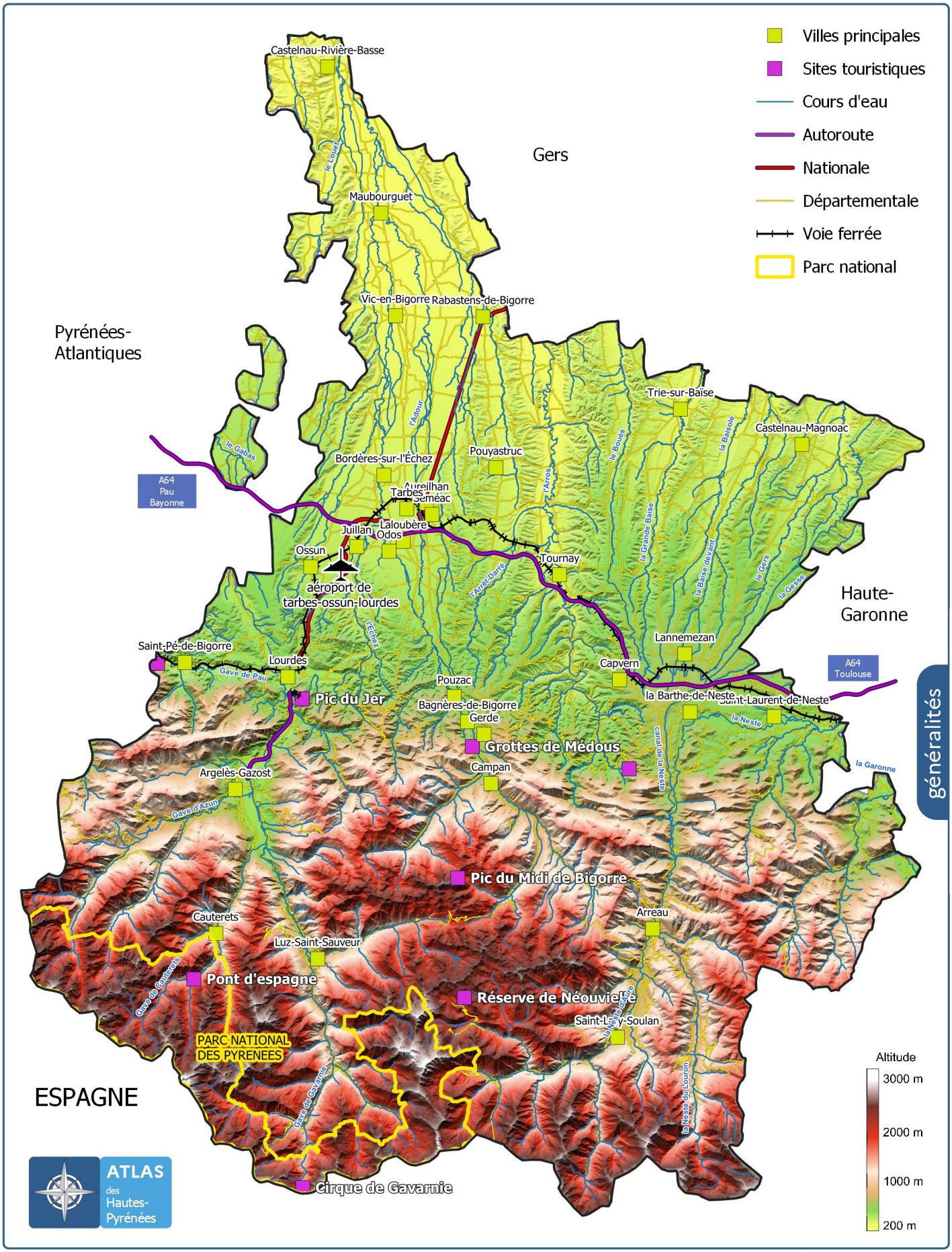

généralités

ATLAS des Hautes-Pyrénées

Sources des données : DDT65
Référentiels : © IGN-BD TOPO® – protocole Ministères – IGN – 2013 – version 2
Echelle : 1:450 000
Date : Octobre 2021
Nom fichier : cart_geographie_20210906_v10.qgz

Direction départementale des territoires des Hautes-Pyrénées
Bureau Géomatique
Pôle connaissance des territoires
Service transition écologique, connaissance et accompagnement des territoires

PRÉFET
DES HAUTES-PYRÉNÉES
Liberté
Égalité
Fraternité

A2

Découpages électifs

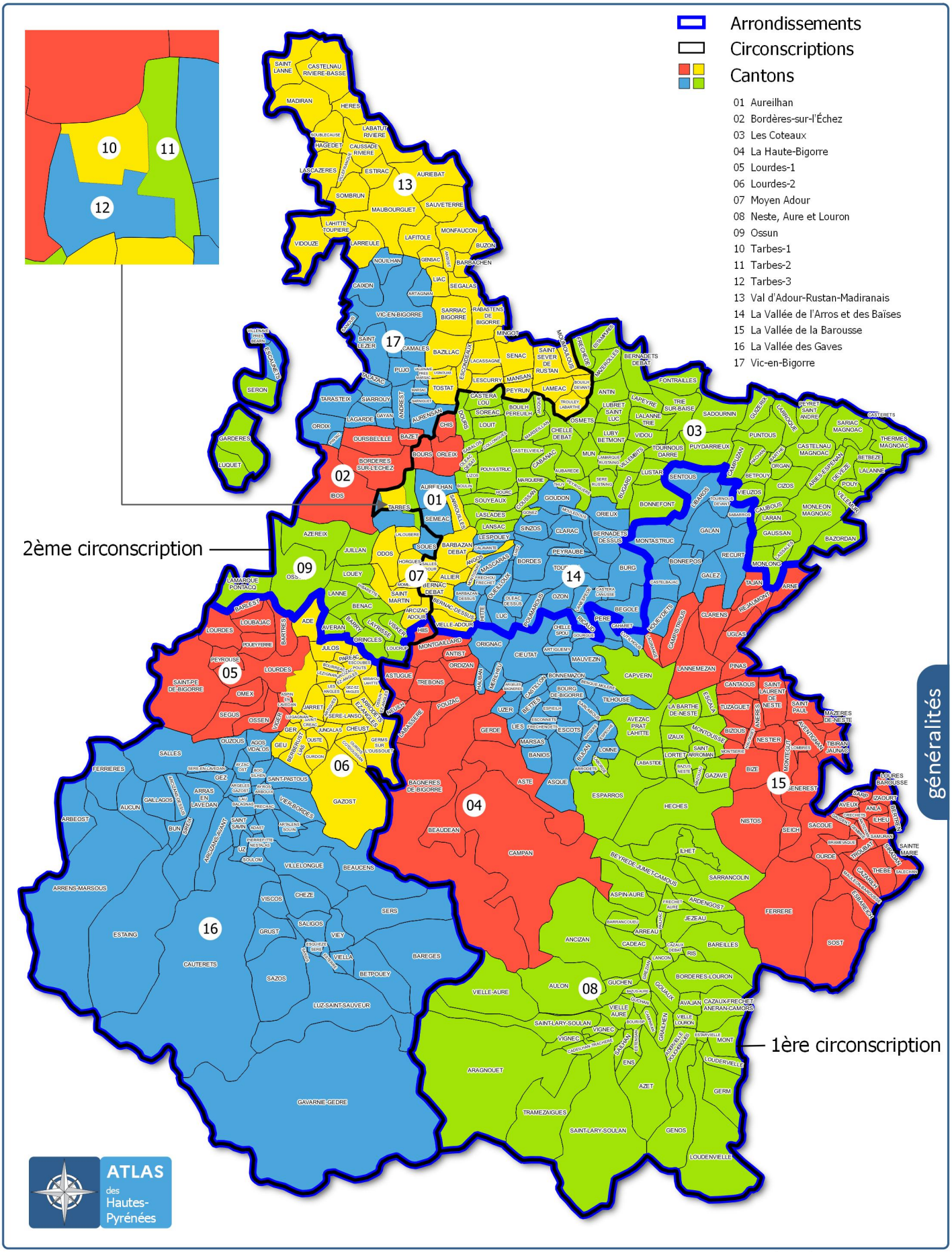

généralités

Sources des données : DDT65
Référentiels : © IGN-BD TOPO® – protocole Ministères – IGN – 2013 – version 2
Echelle : 1:450 000
Date : Mars 2023
Nom fichier : cart_cantons_20230426_v12.qgz

Direction départementale des territoires des Hautes-Pyrénées
Bureau Géomatique
Pôle connaissance des territoires
Service transition écologique, connaissance et accompagnement des territoires

PRÉFET
DES HAUTES-PYRÉNÉES
Liberté
Égalité
Fraternité

A3

EPCI

Établissement public de coopération intercommunale

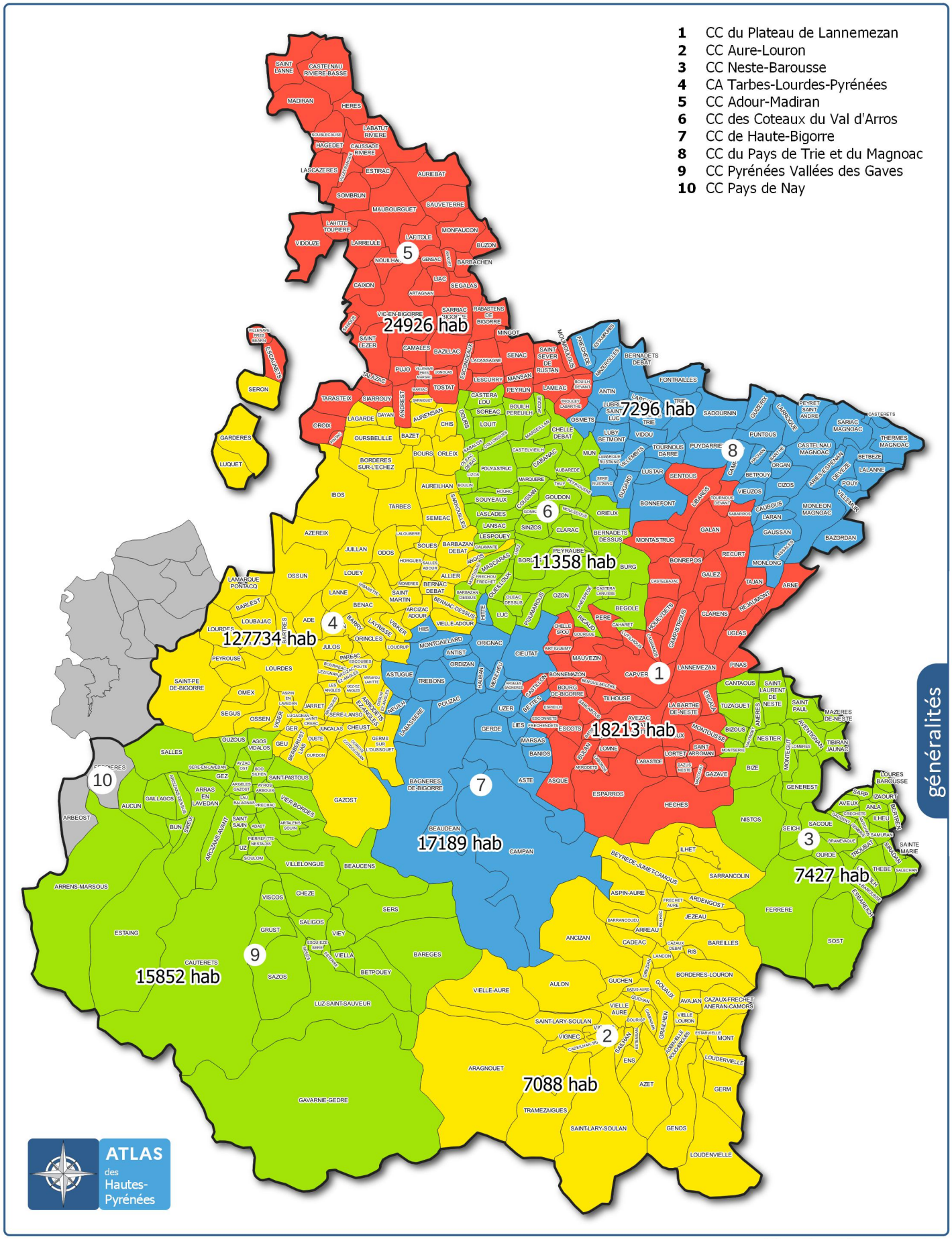

Sources des données : DDT65, INSEE 2018
Référentiels : © IGN-BD TOPO® – protocole Ministères – IGN – 2013 – version 2
Date : Juillet 2024
Echelle : 1:450 000

Direction départementale
des territoires des Hautes-Pyrénées
Pôle connaissance des territoires
Service transition écologique, connaissance et accompagnement des territoires

PRÉFET
DES HAUTES-PYRÉNÉES
Liberté
Égalité
Fraternité

A4

PETR

Pôles d'équilibre territoriaux et ruraux

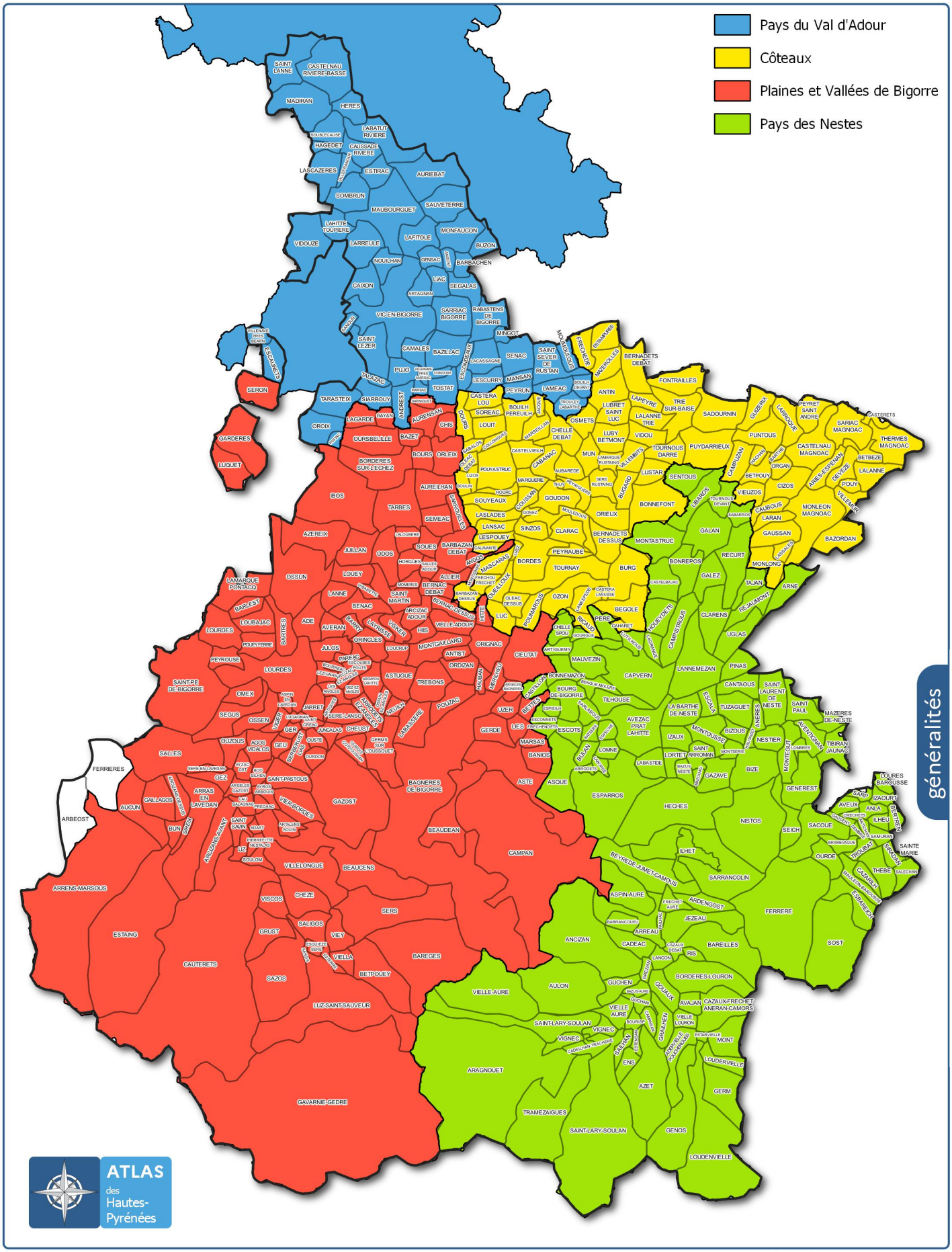

Sources des données : DDT65
Référentiels : © IGN-BD TOPO® – protocole Ministères – IGN – 2013 – version 2
Echelle : 1:450 000
Date : Mai 2024
Nom fichier : cart_PETR_20230104_migao_atlas_v5.qgz

Direction départementale
des territoires des Hautes-Pyrénées
Bureau Géomatique
Pôle connaissance des territoires
Service transition écologique, connaissance et accompagnement des territoires

PRÉFET
DES HAUTES-PYRÉNÉES
Liberté
Égalité
Fraternité

A5

Bassins de vie

Accès aux services

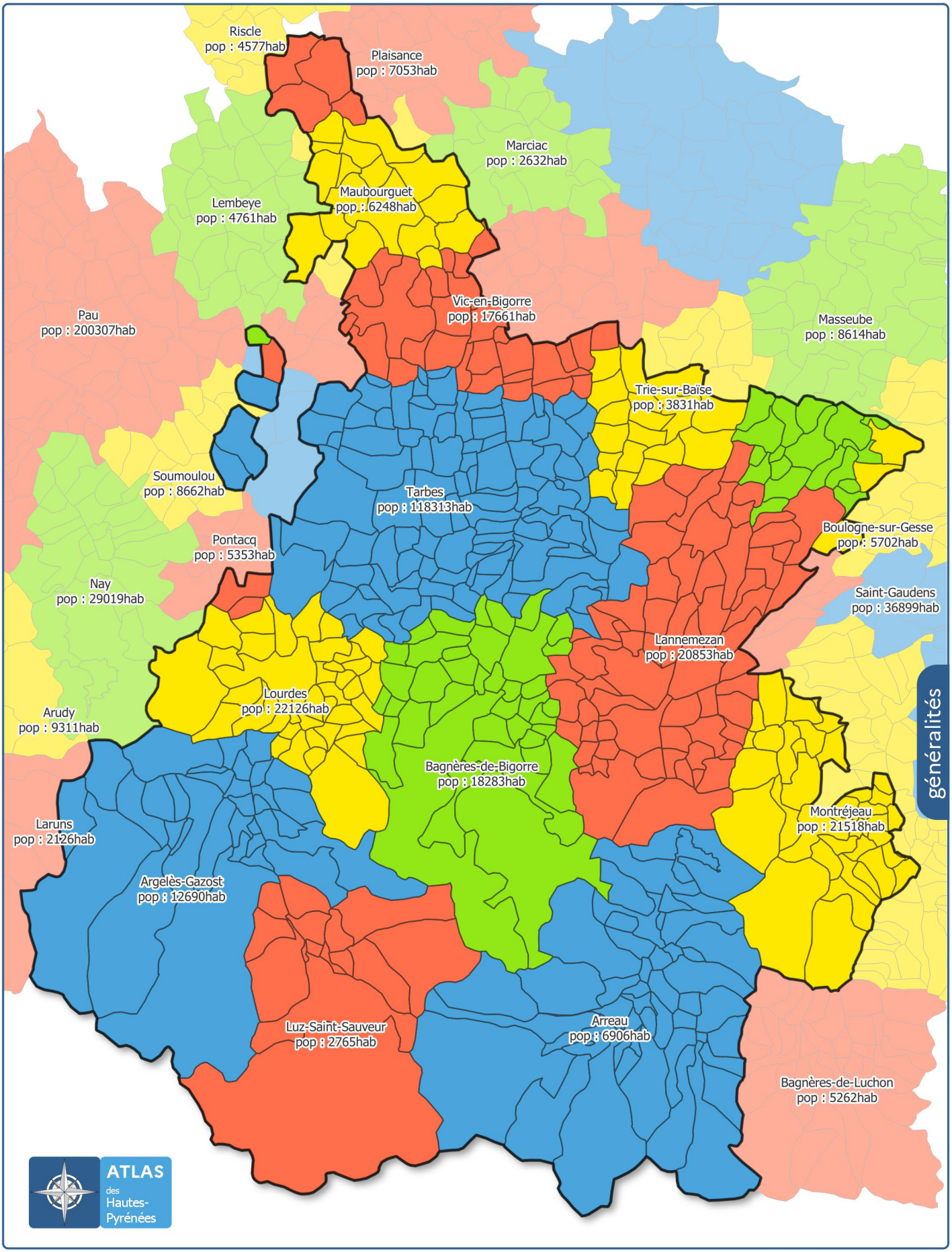

Sources des données : DDT65
Référentiels : © IGN-BD TOPO® – protocole Ministères – IGN – 2013 – version 2
Echelle : 1:450 000
Date : Juillet 2023
Nom fichier : cart_bassins_de_vie_20230727_v3.qgz

Direction départementale
des territoires des Hautes-Pyrénées
Bureau Géomatique
Pôle connaissance des territoires
Service transition écologique, connaissance et accompagnement des territoires

PRÉFET
DES HAUTES-PYRÉNÉES
Liberté
Egalité
Fraternité

A6

Unités urbaines

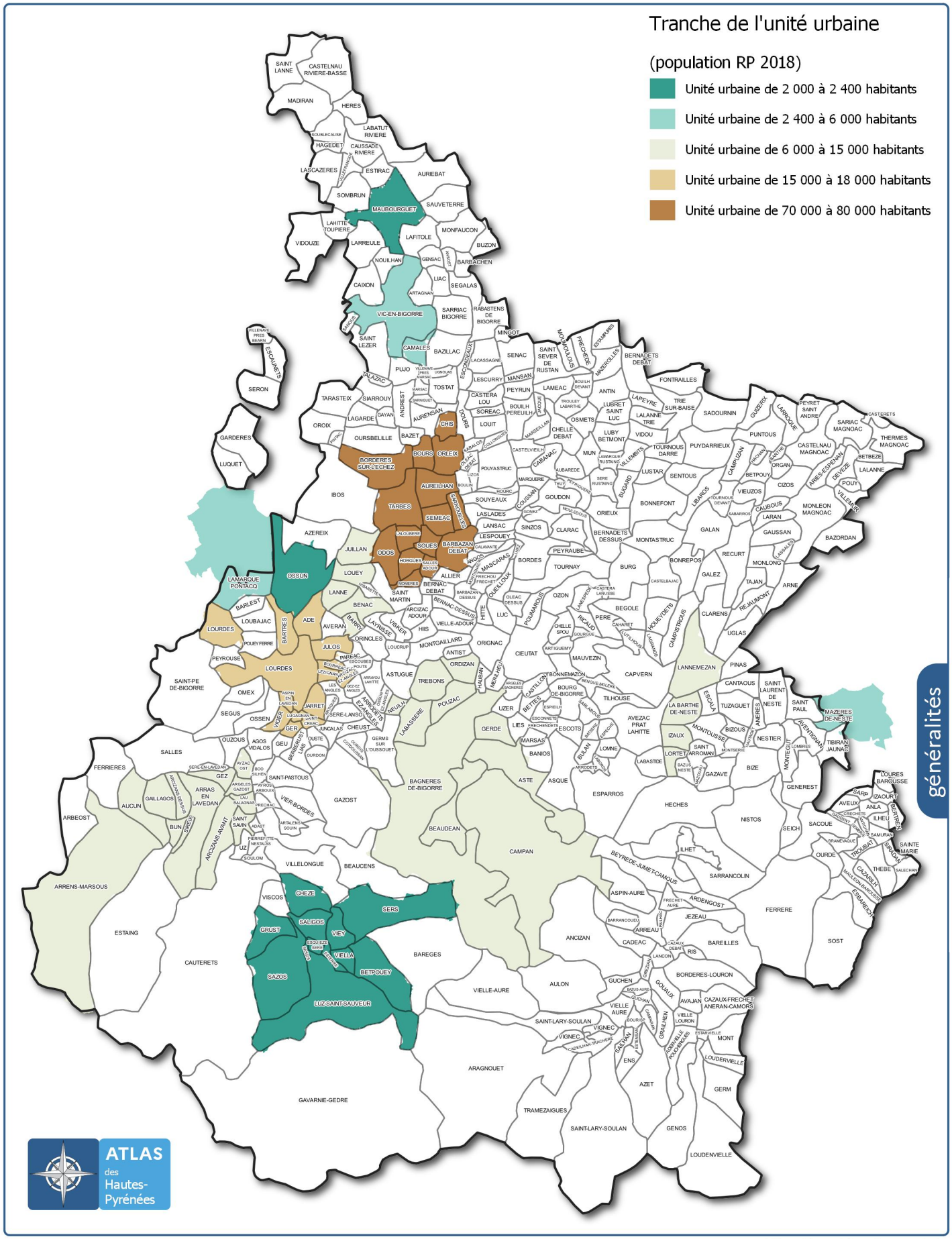

Sources des données : DDT65, INSEE 2018
Référentiels : © IGN-BD TOPO® – protocole Ministères – IGN – 2013 – version 2
Date : Octobre 2021
Echelle : 1:450 000

Direction départementale
des territoires des Hautes-Pyrénées
Pôle connaissance des territoires
Service transition écologique, connaissance et accompagnement des territoires

PRÉFET
DES HAUTES-PYRÉNÉES
Liberté
Égalité
Fraternité

A7

Aires d'attraction des villes

L'aire d'attraction d'une ville est un ensemble de communes, d'un seul tenant et sans enclave, qui définit l'étendue de l'influence d'un pôle de population et d'emploi sur les communes environnantes, cette influence étant mesurée par l'intensité des déplacements domicile-travail.

Une aire est constituée d'un pôle et d'une couronne.

1. Les pôles sont déterminés principalement à partir de critères de densité et de population totale, suivant une méthodologie cohérente avec celle de la grille communale de densité. Un seuil d'emplois est ajouté de façon à éviter que des communes essentiellement résidentielles, comportant peu d'emplois, soient considérées comme des pôles

2. Les communes qui envoient au moins 15 % de leurs actifs travailler dans le pôle constituent la couronne de l'aire.

- Petit pôle - Argelès-Gazost
- Couronne - Argelès-Gazost
- Petit pôle - Bagnères-de-Bigorre
- Couronne - Bagnères-de-Bigorre
- Petit pôle - Lannemezan
- Couronne - Lannemezan
- Petit pôle - Lourdes
- Couronne - Lourdes
- Petit pôle - Maubourguet
- Couronne - Maubourguet
- Pôle moyen - Tarbes
- Couronne - Tarbes
- Couronne - Pau
- Couronne - Saint-Gaudens
- Couronne - Bagnères-de-Luchon

Petit pôle : moins de 50 000 hab
Pôle moyen : entre 50 000 et 200 000 hab

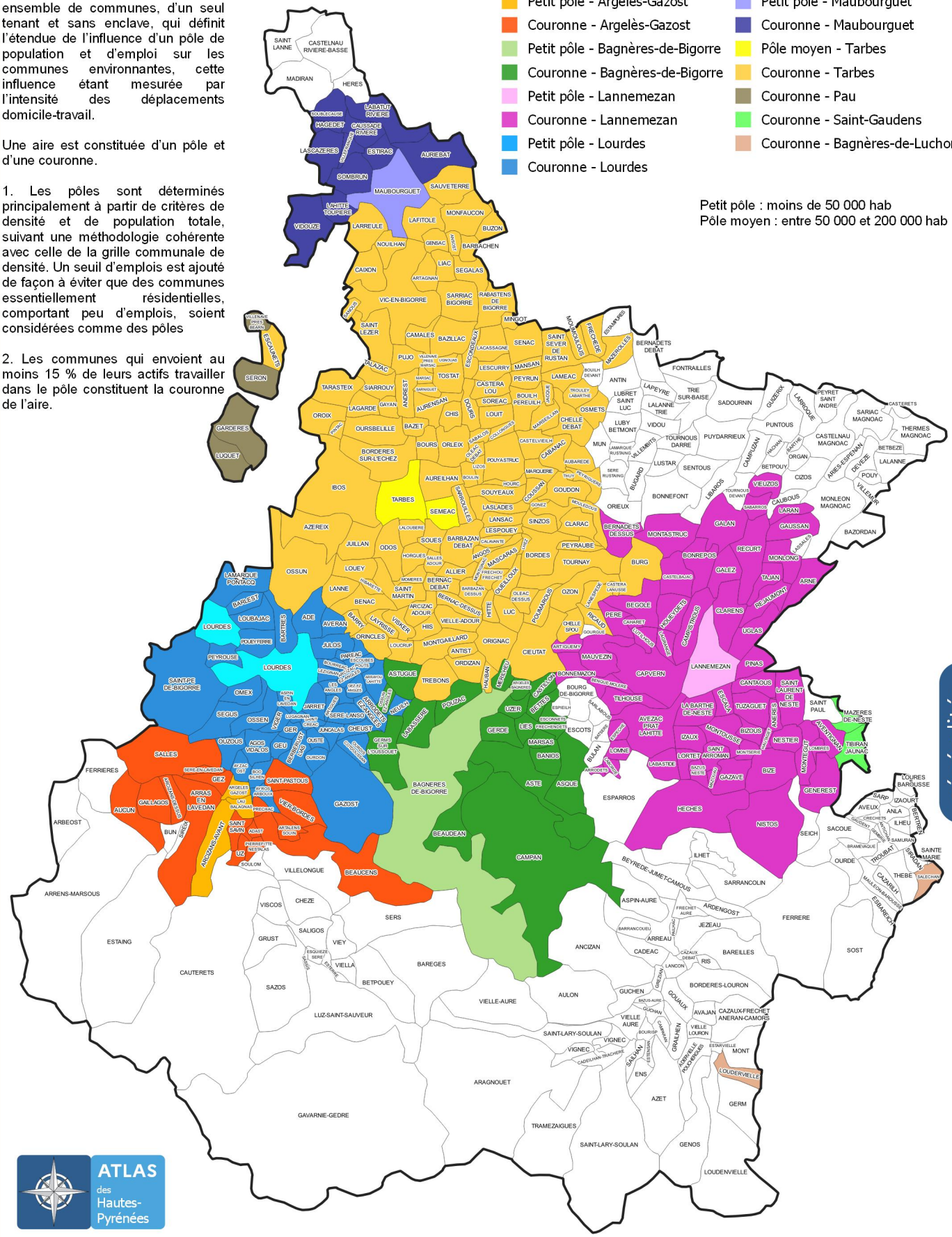

généralités

Sources des données : DDT65
Référentiels : © IGN-BD TOPO® – protocole Ministères – IGN – 2013 – version 2
Echelle : 1:450 000
Date : Octobre 2021

Direction départementale des territoires des Hautes-Pyrénées
Pôle connaissance des territoires
Service transition écologique, connaissance et accompagnement des territoires

PRÉFET
DES HAUTES-PYRÉNÉES
Liberté
Égalité
Fraternité

A8

Contractualisation État-collectivités

sous l'égide de l'ANCT

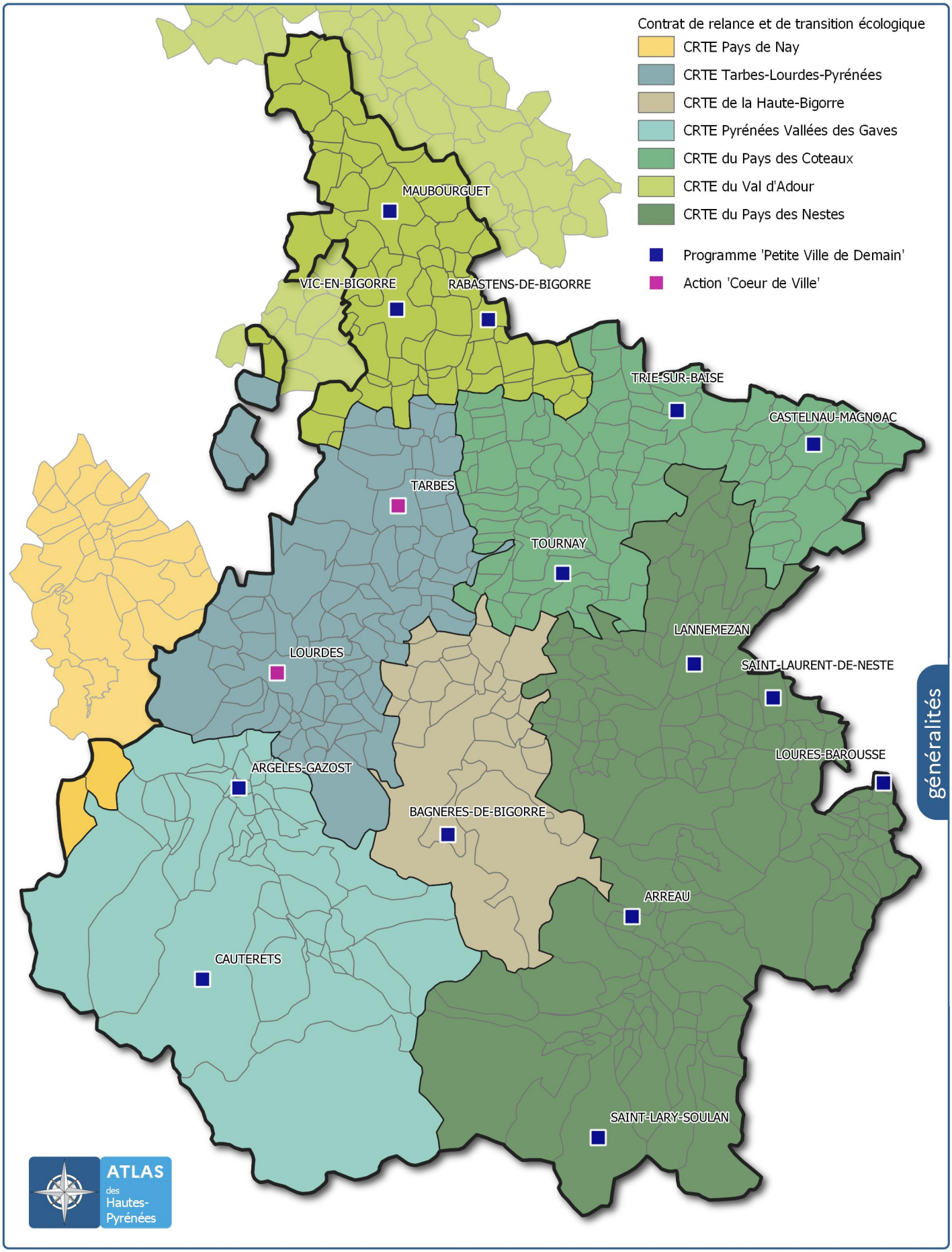

généralités

Sources des données : DDT65
Référentiels : © IGN-BD TOPO® – protocole Ministères – IGN – 2013 – version 2
Echelle : 1:450 000
Date : Octobre 2021

Direction départementale des territoires des Hautes-Pyrénées
Pôle connaissance des territoires
Service transition écologique, connaissance et accompagnement des territoires

PRÉFET
DES HAUTES-PYRÉNÉES
Liberté
Égalité
Fraternité

A9

Potentiel financier

des communes en 2024

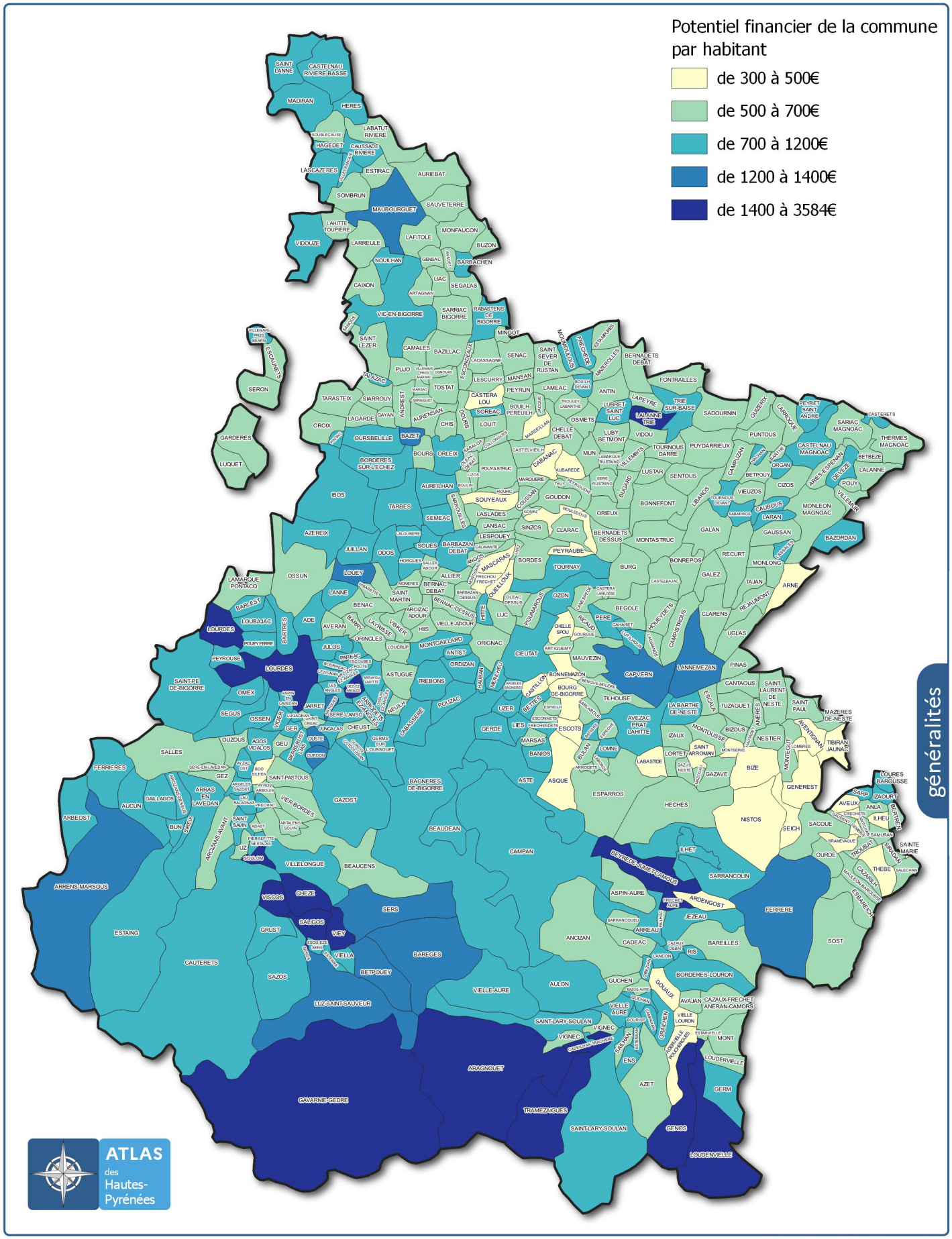

Sources des données : Préfecture 65
Référentiels : GEOFLA®
Date : Juillet 2024

Echelle : 1:450 000

Direction départementale des territoires des Hautes-Pyrénées
Pôle connaissance des territoires
Service transition écologique, connaissance et accompagnement des territoires

PRÉFET
DES HAUTES-PYRÉNÉES
Liberté
Égalité
Fraternité

B1

Démographie

Taux de variation annuel moyen de la population entre 2015 et 2021

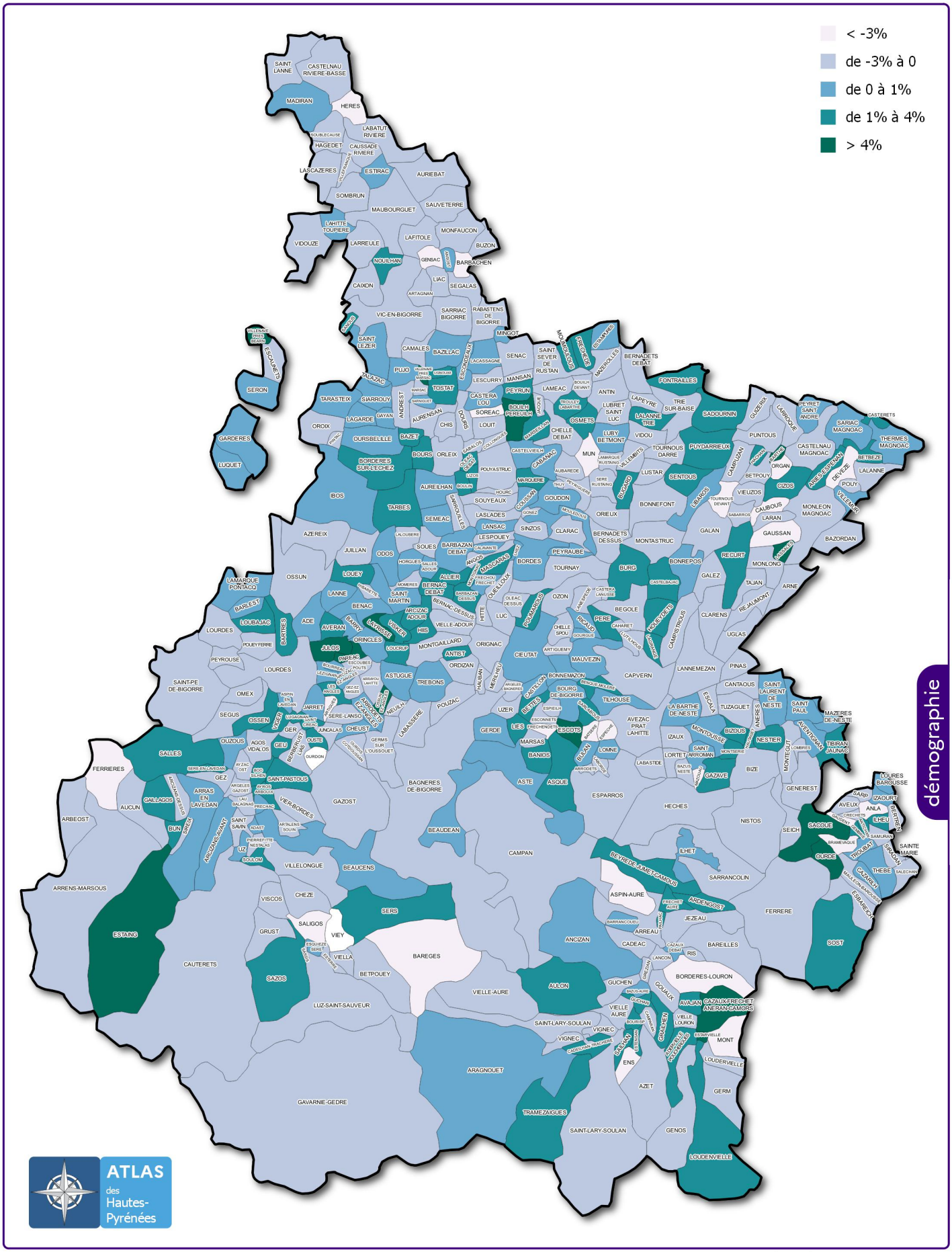

Sources des données : INSEE
Référentiels : © IGN-BD TOPO® – protocole Ministères – IGN – 2013 – version 2
Echelle : 1:450 000
Date : Janvier 2024

Direction départementale des territoires des Hautes-Pyrénées
Pôle connaissance des territoires
Service transition écologique, connaissance et accompagnement des territoires

PRÉFET
DES HAUTES-PYRÉNÉES
Liberté
Égalité
Fraternité

B2

Démographie

Densité de la population municipale en 2021

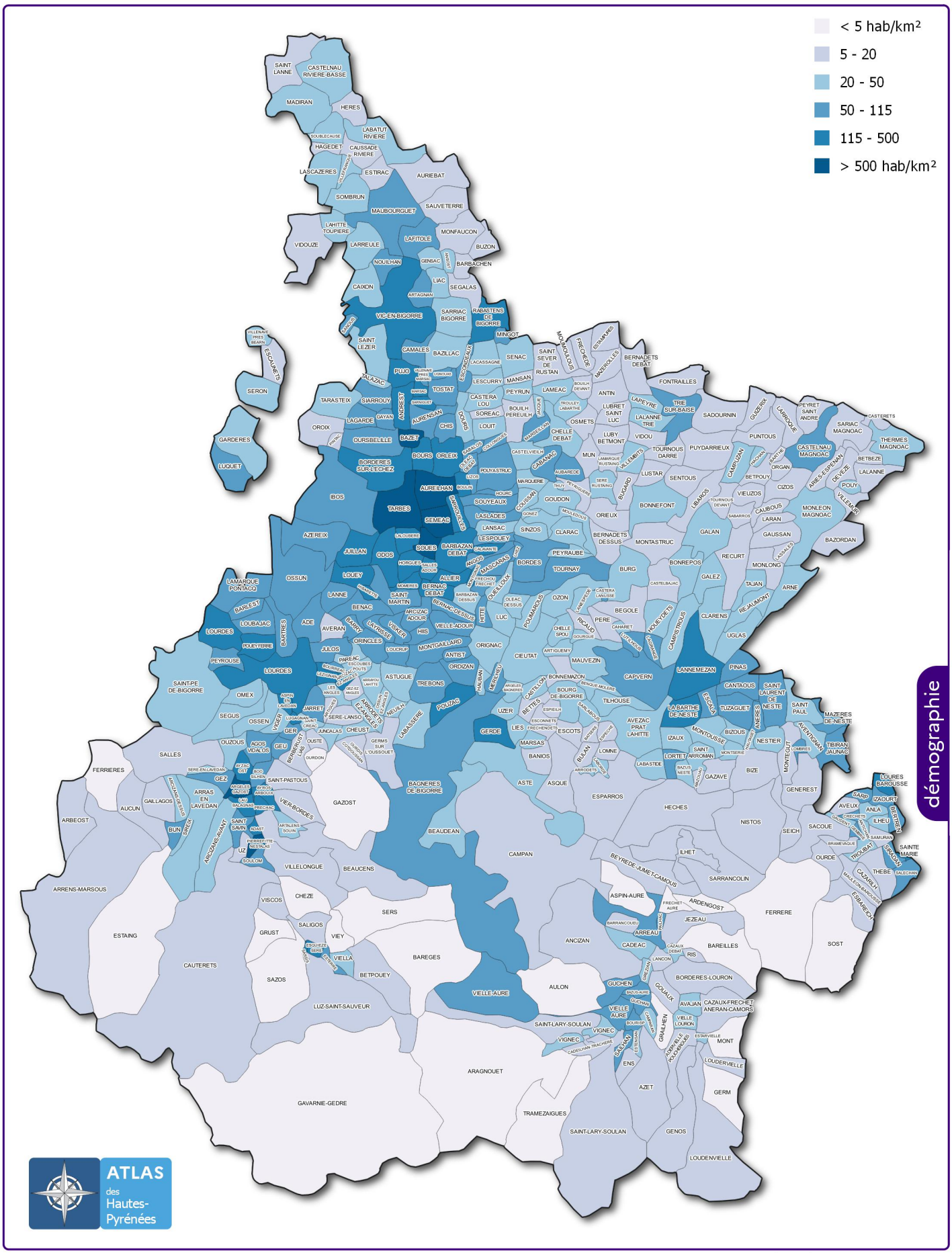

Sources des données : DDT65 - INSEE
Référentiels : © IGN-BD TOPO® – protocole Ministères – IGN – 2013 – version 2
Echelle : 1:450 000
Date : Juin 2024

Direction départementale des territoires des Hautes-Pyrénées
Pôle connaissance des territoires
Service transition écologique, connaissance et accompagnement des territoires

PRÉFET
DES HAUTES-PYRÉNÉES
Liberté
Égalité
Fraternité

B3

Démographie

Population communale en 2021

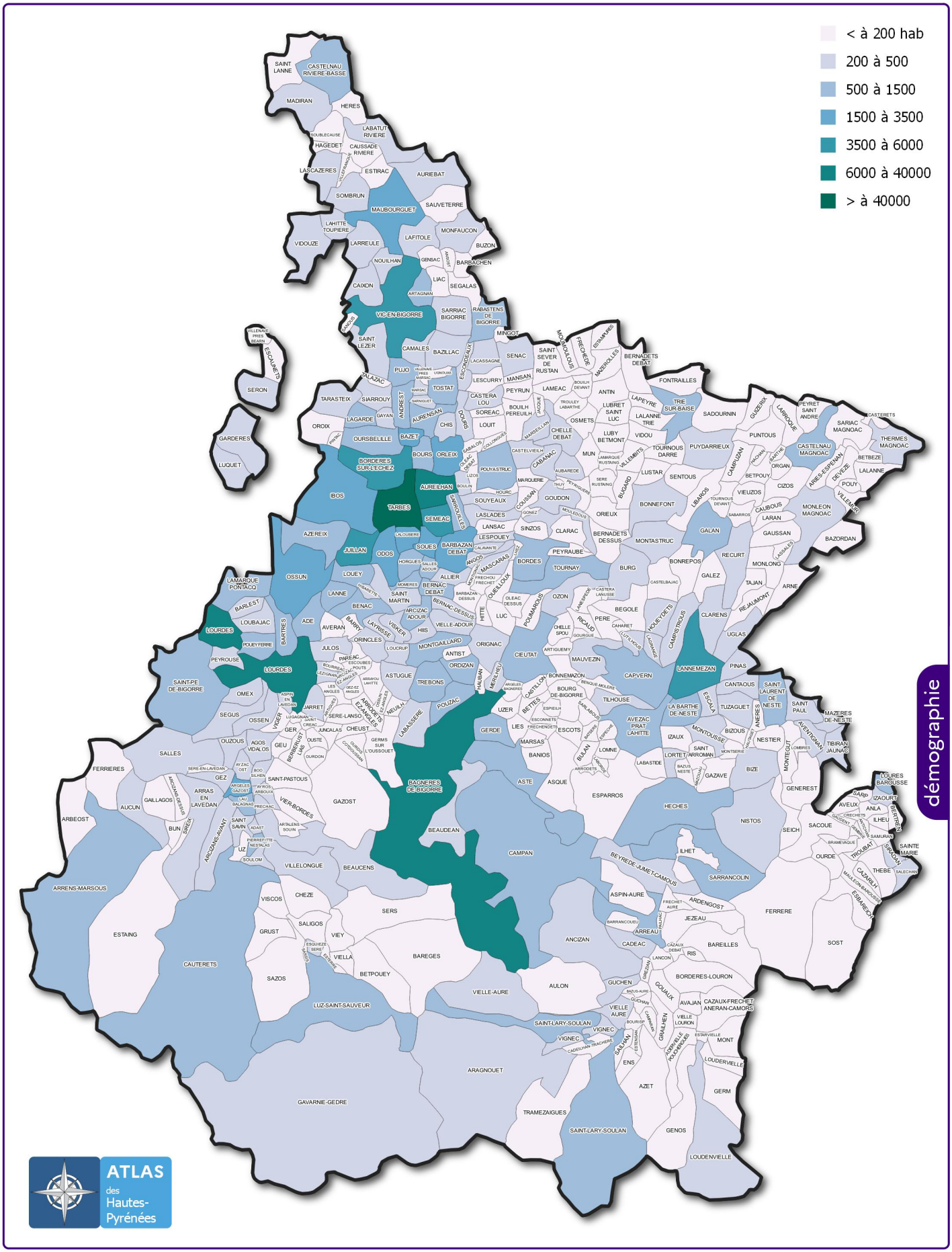

Sources des données : DDT65 - INSEE RP 2018
Référentiels : © GEOFLA – 2013 – version 2
Echelle : 1:450 000
Date : Juin 2024

Direction départementale des territoires des Hautes-Pyrénées
Pôle connaissance des territoires
Service transition écologique, connaissance et accompagnement des territoires

PRÉFET
DES HAUTES-PYRÉNÉES
Liberté
Égalité
Fraternité

C1

Zone de revitalisation rurale et zone de montagne

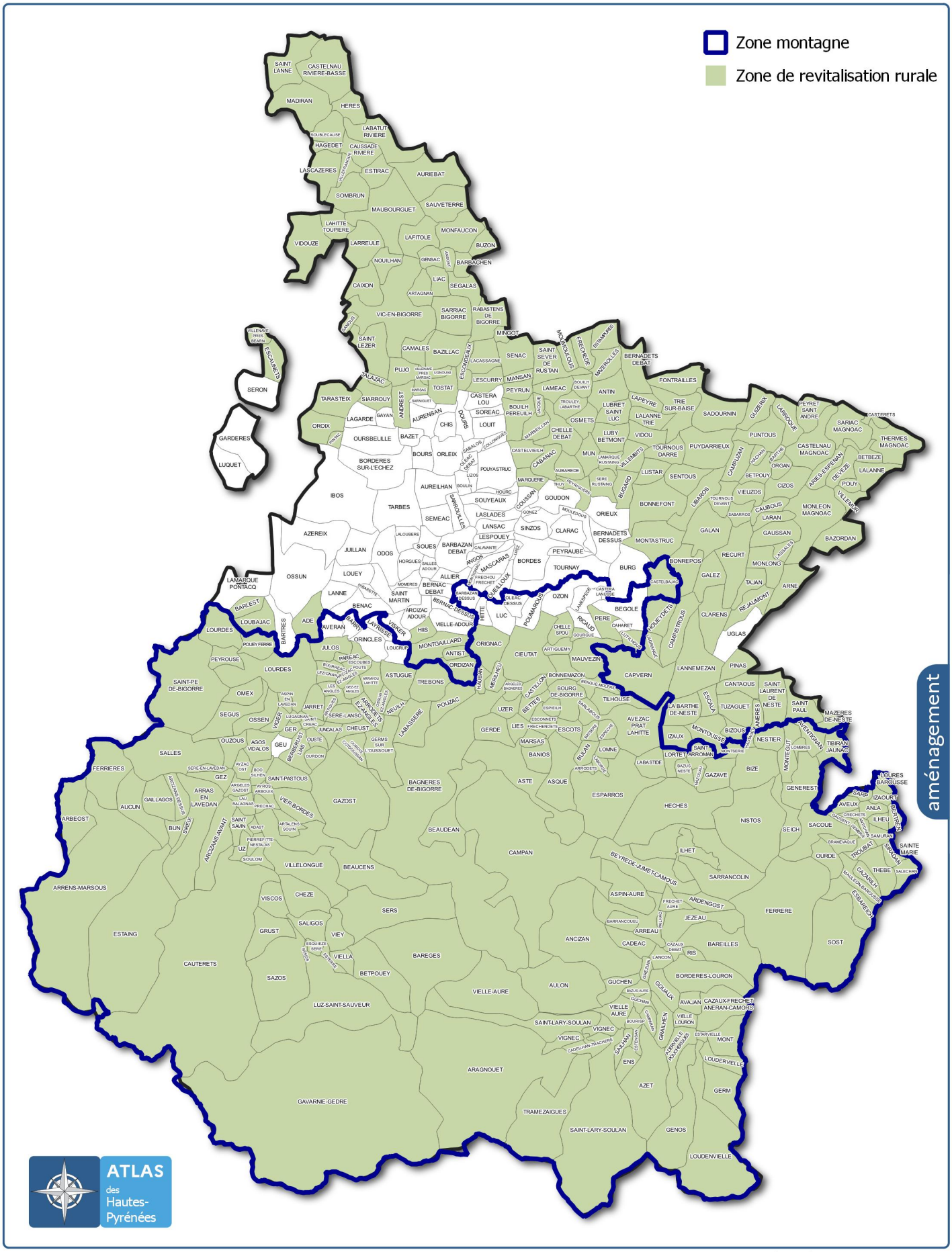

Sources des données : DDT65
Référentiels : © IGN-BD TOPO® – protocole Ministères – IGN – 2013 – version 2
Echelle : 1:450 000
Date : Octobre 2021

Direction départementale des territoires des Hautes-Pyrénées
Pôle connaissance des territoires
Service transition écologique, connaissance et accompagnement des territoires

PRÉFET
DES HAUTES-PYRÉNÉES
Liberté
Égalité
Fraternité

C2

Documents d'urbanisme

Etat au 13 août 2024

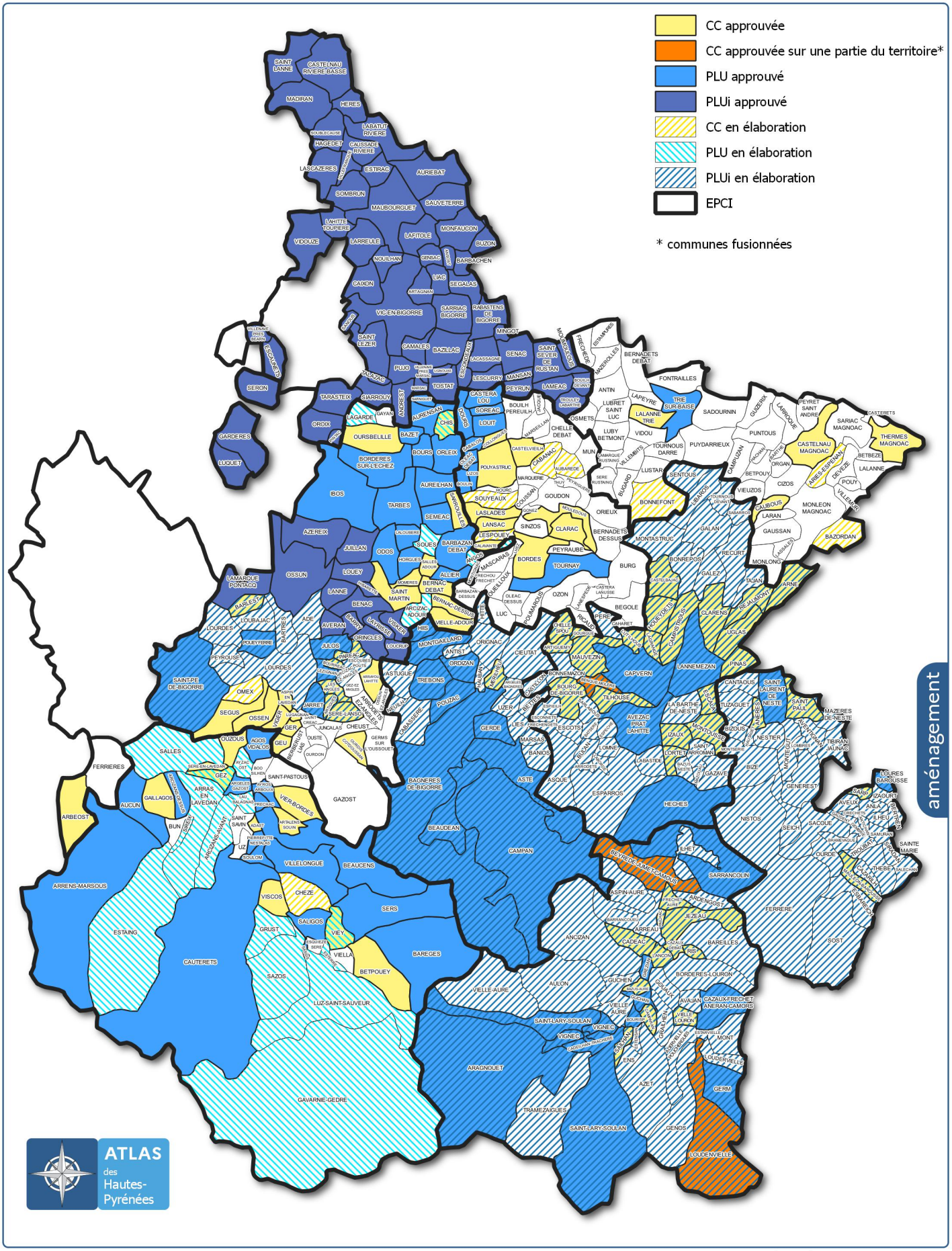

Sources des données : DDT65
Référentiels : © IGN-BD TOPO® – protocole Ministères – IGN – 2013 – version 2
Echelle : 1:450 000

Direction départementale des territoires des Hautes-Pyrénées
Pôle connaissance des territoires
Service transition écologique, connaissance et accompagnement des territoires

PRÉFET
DES HAUTES-PYRÉNÉES
Liberté
Egalité
Fraternité

C3

Schéma de Cohérence Territorial

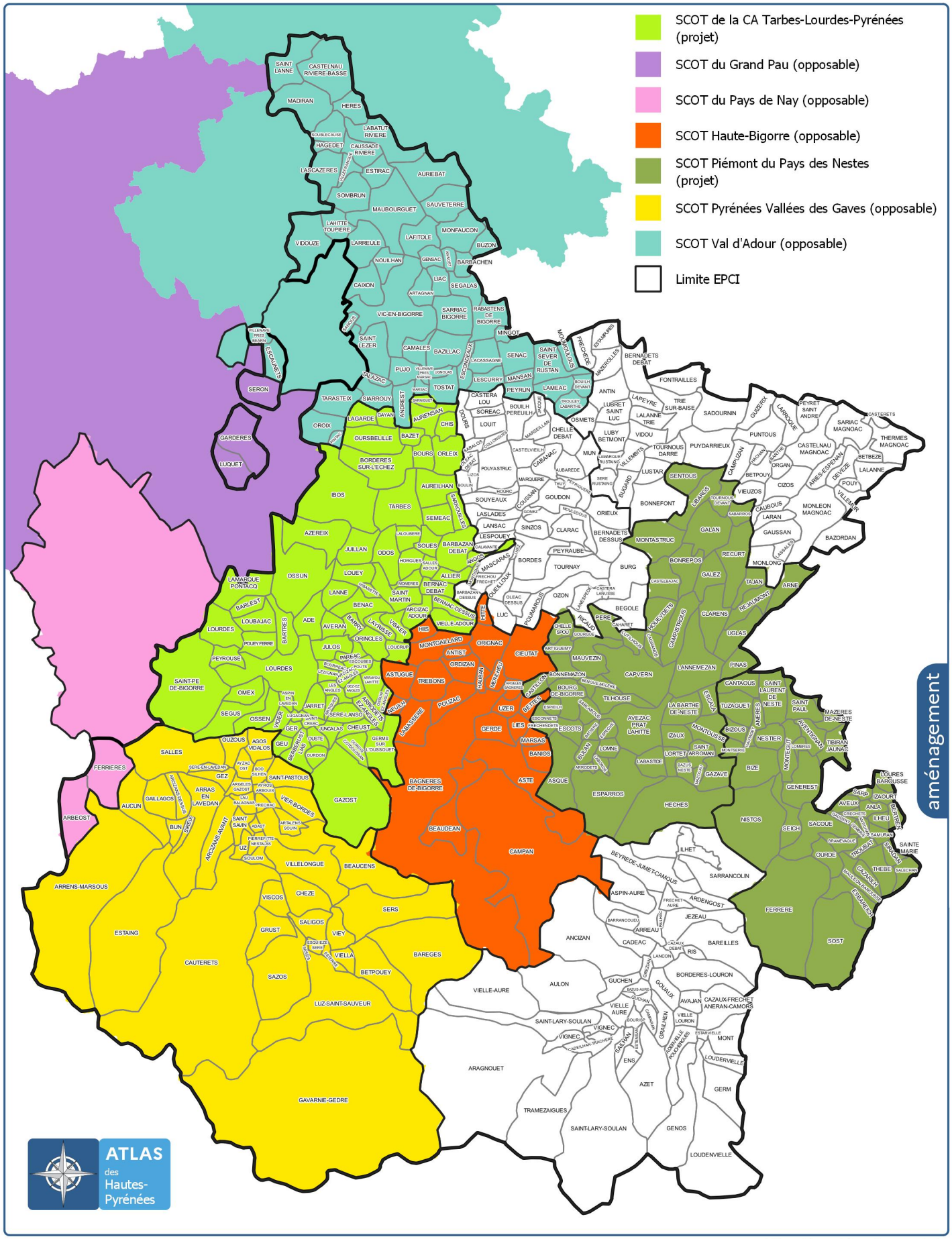

Sources des données : DDT65
Référentiels : © IGN-BD TOPO® – protocole Ministères – IGN – 2013 – version 2
Date : Avril 2023
Echelle : 1:450 000

Direction départementale
des territoires des Hautes-Pyrénées
Pôle connaissance des territoires
Service transition écologique, connaissance et accompagnement des territoires

PRÉFET
DES HAUTES-PYRÉNÉES
Liberté
Égalité
Fraternité

C4

Consommation d'espace pour les activités

période 2010 - 2020

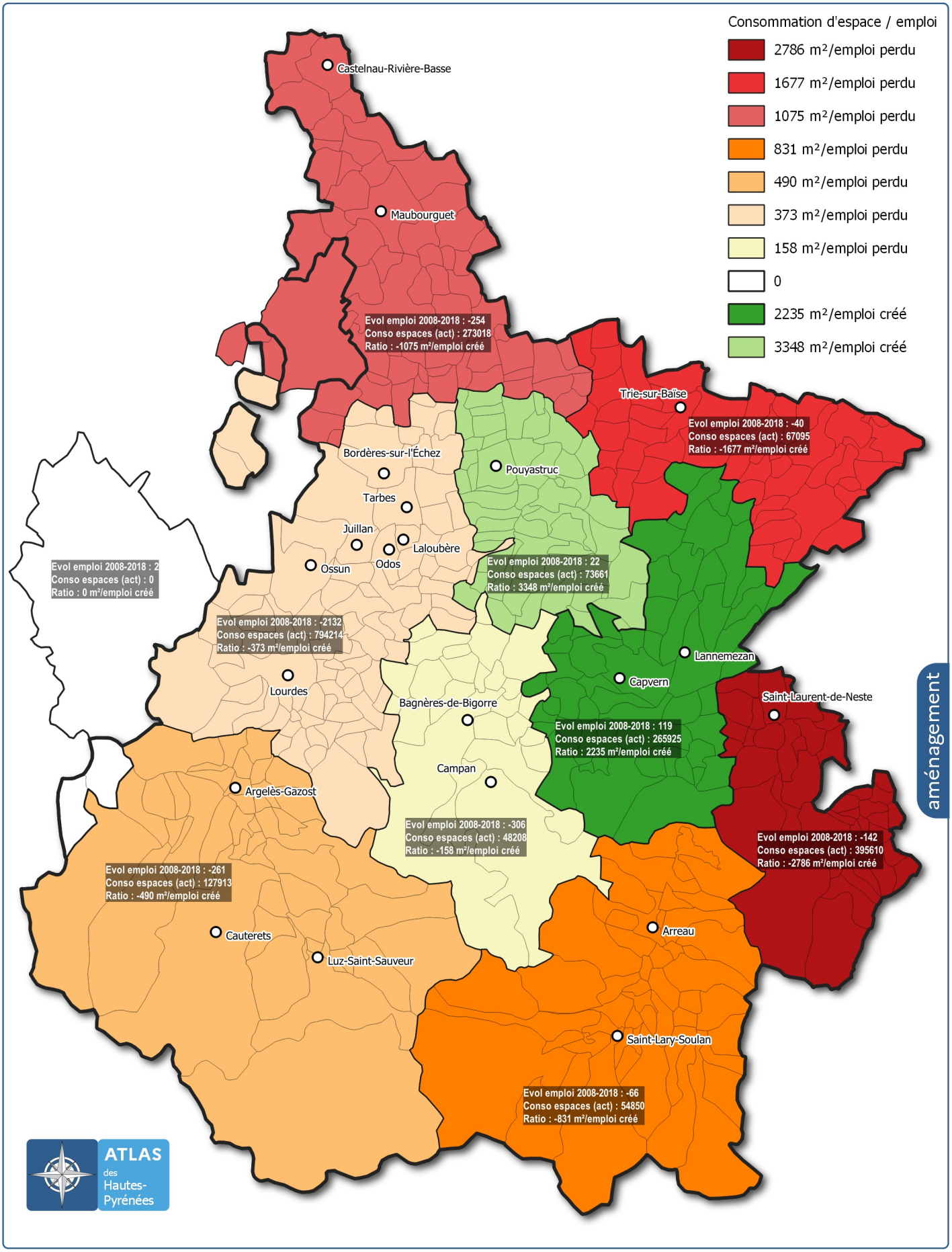

aménagement

Sources des données : DDT65
Référentiels : © IGN-BD TOPO® – protocole Ministères – IGN – 2013 – version 2
Echelle : 1:450 000

Direction départementale des territoires des Hautes-Pyrénées
Pôle connaissance des territoires
Service transition écologique, connaissance et accompagnement des territoires

PRÉFET
DES HAUTES-PYRÉNÉES
Liberté
Égalité
Fraternité

C5

Consommation d'espace pour l'habitat

période 2010 - 2020

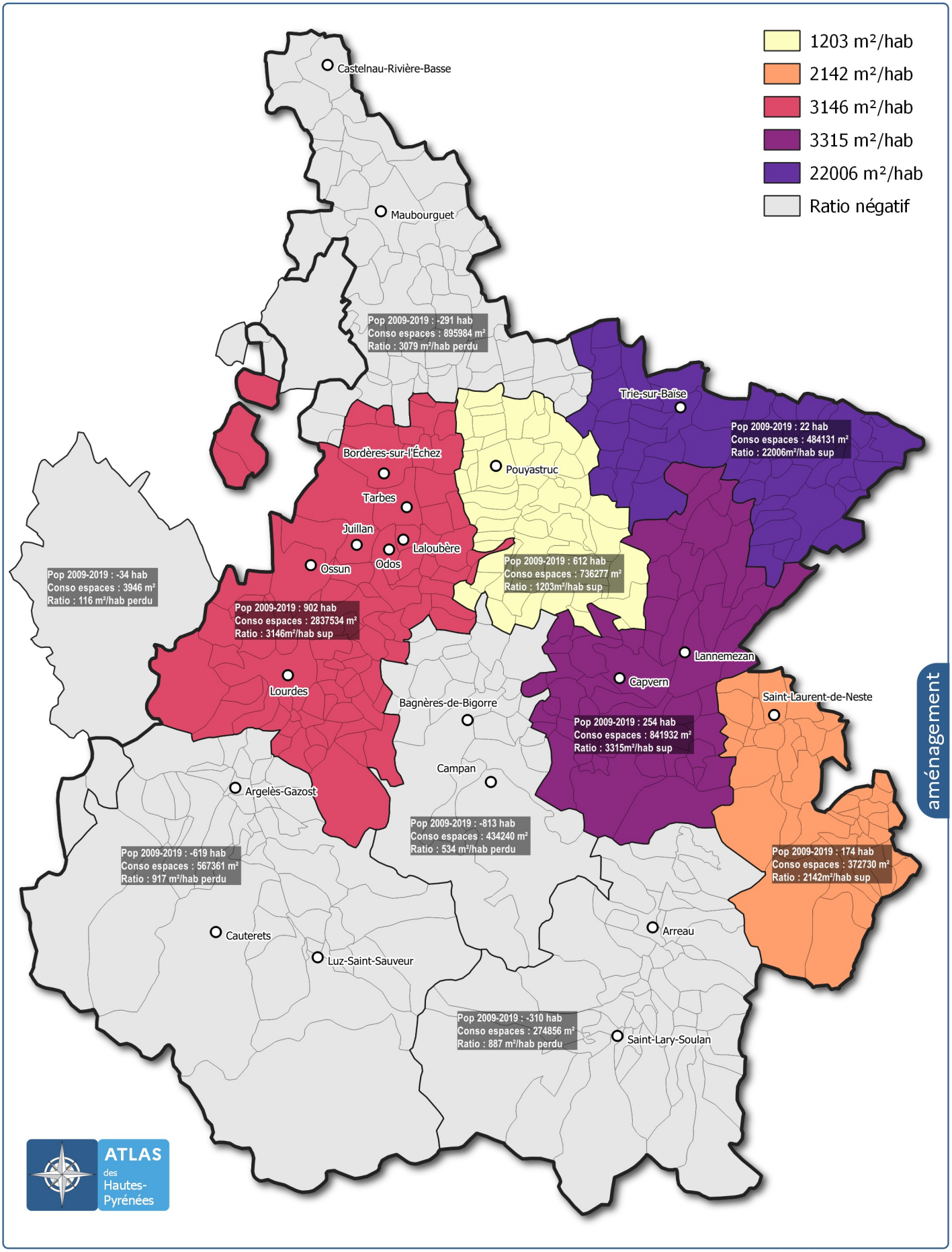

aménagement

Sources des données : DDT65
Référentiels : © IGN-BD TOPO® – protocole Ministères – IGN – 2013 – version 2
Echelle : 1:450 000

Direction départementale
des territoires des Hautes-Pyrénées
Pôle connaissance des territoires
Service transition écologique, connaissance et accompagnement des territoires

PRÉFET
DES HAUTES-PYRÉNÉES
Liberté
Égalité
Fraternité

C6

Application du Droit des Sols

Répartition des communes par centre instructeur - décembre 2023

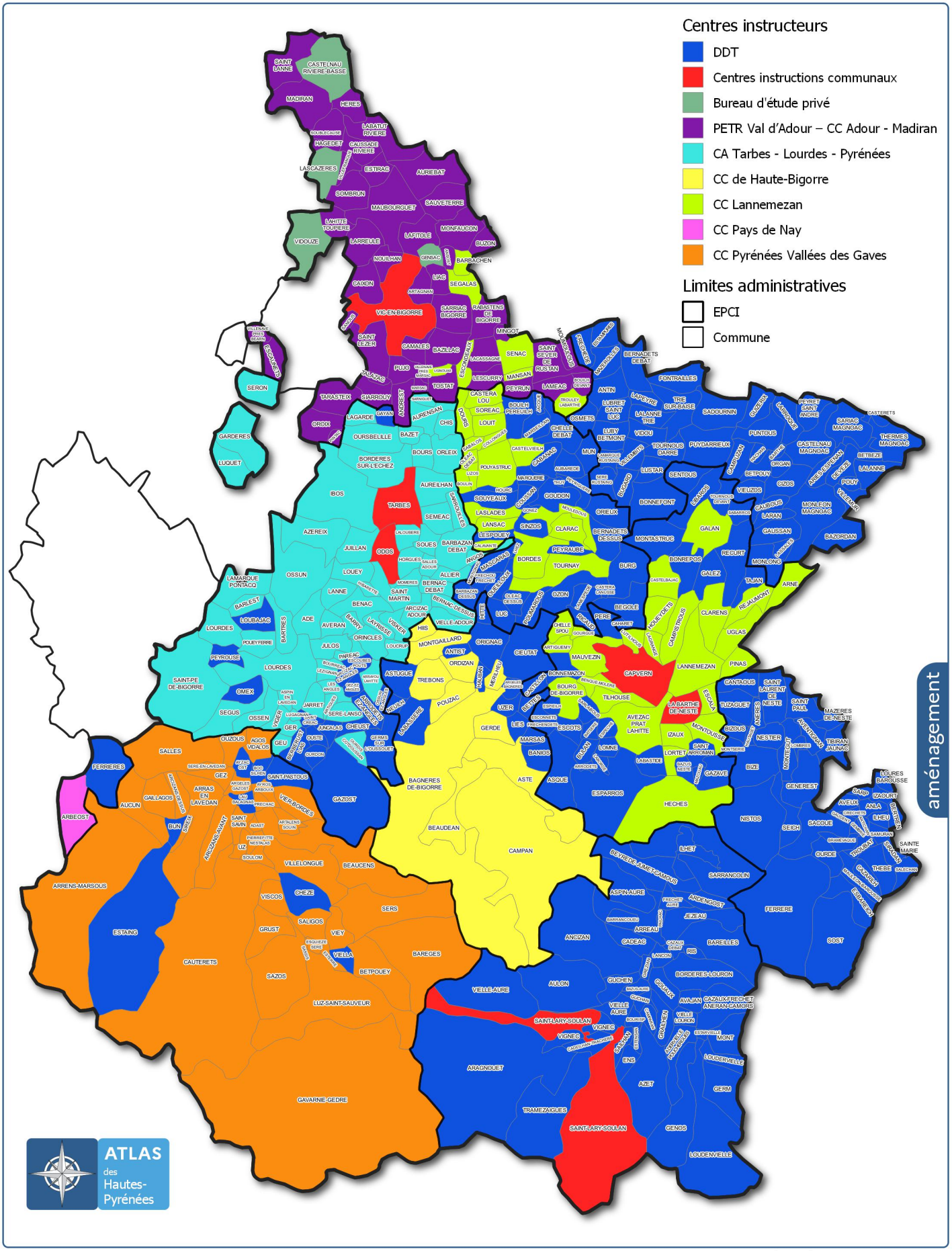

Sources des données : DDT65
Référentiels : © IGN-BD TOPO® – protocole Ministères – IGN – 2013 – version 2
Echelle : 1:450 000

Direction départementale des territoires des Hautes-Pyrénées
Pôle connaissance des territoires
Service transition écologique, connaissance et accompagnement des territoires

PRÉFET
DES HAUTES-PYRÉNÉES
Liberté
Egalité
Fraternité

D1

NATURA 2000

1 - Cirque de Gavarnie
2 - Vallée de l'Adour
3 - Garonne, Ariège, Hers, Salat, Pique et Neste
4 - Gabizos (et vallée d'Arrens, versant sud-est du Gabizos)
5 - Gaves de Pau et de Cauterets (et gorge de Cauterets)
6 - Moun Né de Cauterets, pic de Cabaliros
7 - Péguère, Barbat, Cambalès
8 - Gaube, Vignemale
9 - Ossoue, Aspé, Cestrède
10 - Estaubé, Gavarnie, Troumouse et Barroude
11 - Pic Long Campbielh
12 - Néouvielle
13 - Liset de Hount Blanque
14 - Hautes-Baronnies, Coume de Pailhas
15 - Rioumajou et Moudang
16 - Lac Bleu Léviste
17 - Tourbière et lac de Lourdes
18 - Puydarrieux
19 - Granquet-Pibeste et Soum d'Ech
20 - Barèges, Ayré, Piquette
21 - Tourbière de Clarens
22 Haut-Louron : Aygues Tortes, Caillauas, Gourgs Blancs, Gorges de Clarabide, pics des Pichadères et d'Estiouère, montagne de Tramadits

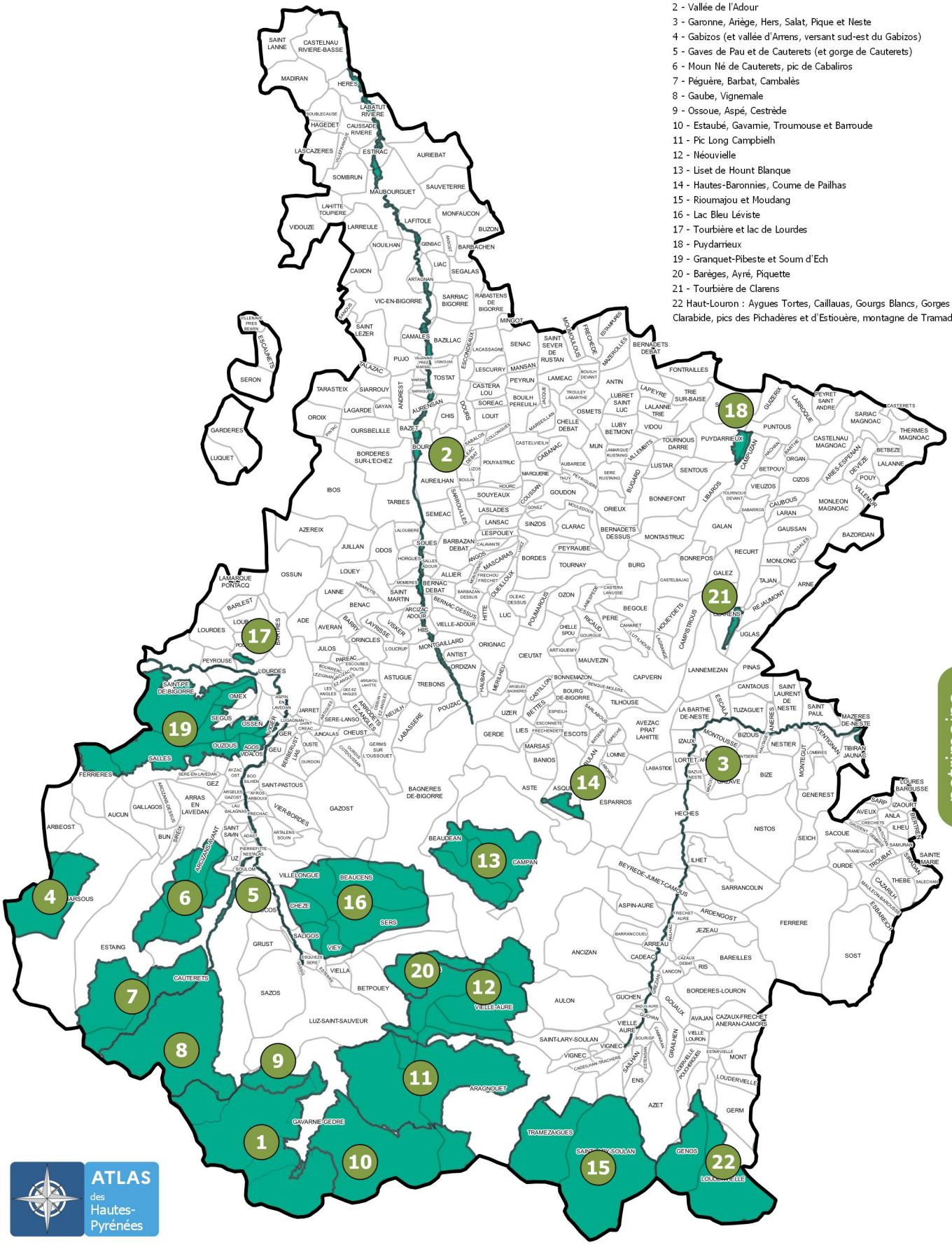

ATLAS des Hautes-Pyrénées

Sources des données : DDT65
Référentiels : © IGN-BD TOPO® – protocole Ministères – IGN – 2013 – version 2
Date : Octobre 2021
Echelle : 1:450 000

Direction départementale des territoires des Hautes-Pyrénées
Pôle connaissance des territoires
Service transition écologique, connaissance et accompagnement des territoires

PRÉFET
DES HAUTES-PYRÉNÉES
Liberté
Égalité
Fraternité

D2

RESERVES NATURELLES

& parc national des Pyrénées

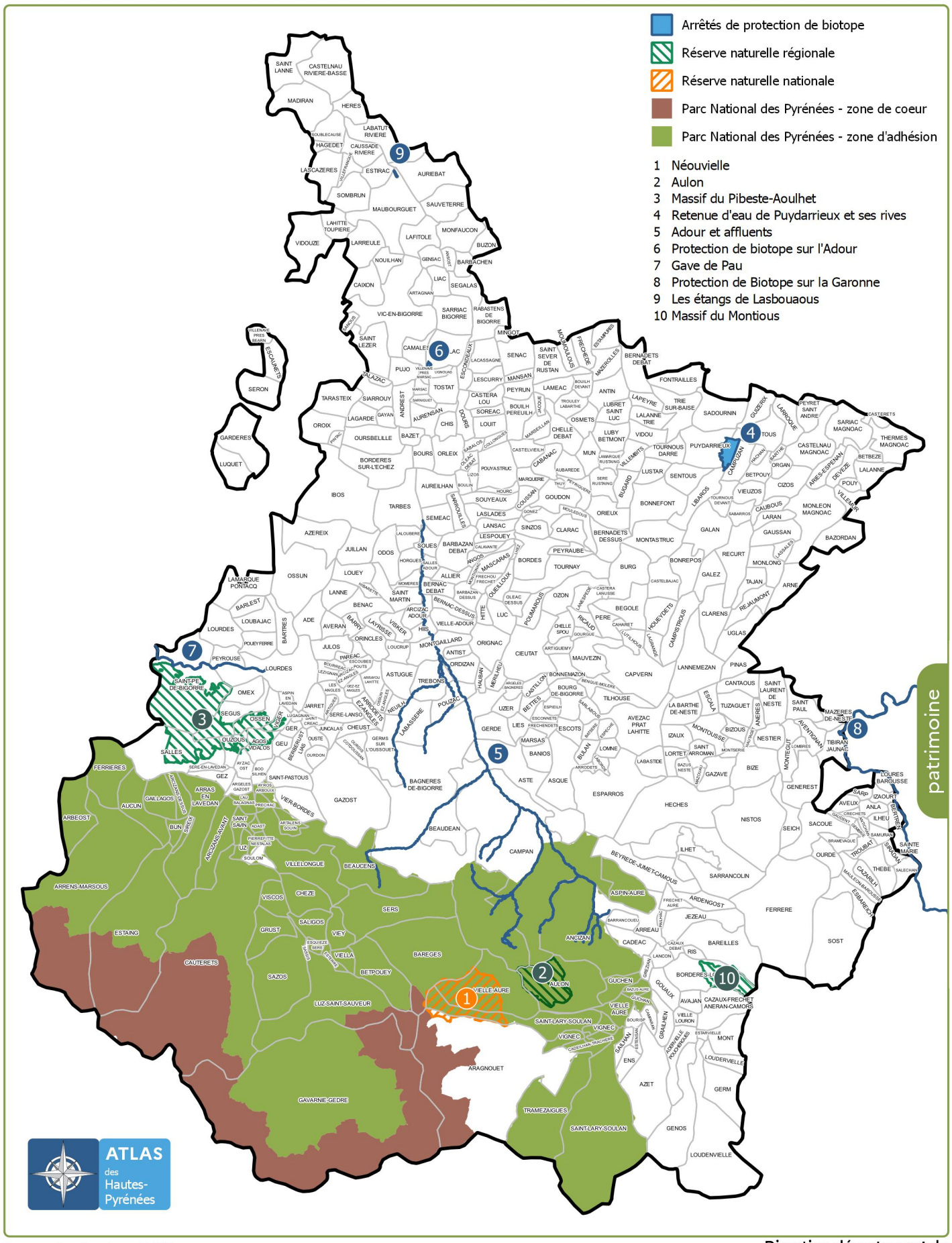

Sources des données : DDT65
Référentiels : © IGN-BD TOPO® – protocole Ministères – IGN – 2013 – version 2
Date : Septembre 2022
Echelle : 1:450 000

Direction départementale
des territoires des Hautes-Pyrénées
Pôle connaissance des territoires
Service transition écologique, connaissance et accompagnement des territoires

PRÉFET
DES HAUTES-PYRÉNÉES
Liberté
Égalité
Fraternité

D3

ZNIEFF

Zones Naturelles d'Intérêt Écologique Faunistique et Floristique

ZNIEFF de type I

Espaces homogènes écologiquement, définis par la présence d'espèces, d'associations d'espèces ou d'habitats rares, remarquables ou caractéristiques du patrimoine naturel régional.

ZNIEFF de type II

Grand ensemble naturel riche ou peu modifié par l'Homme, ou offrant des potentialités biologiques importantes.

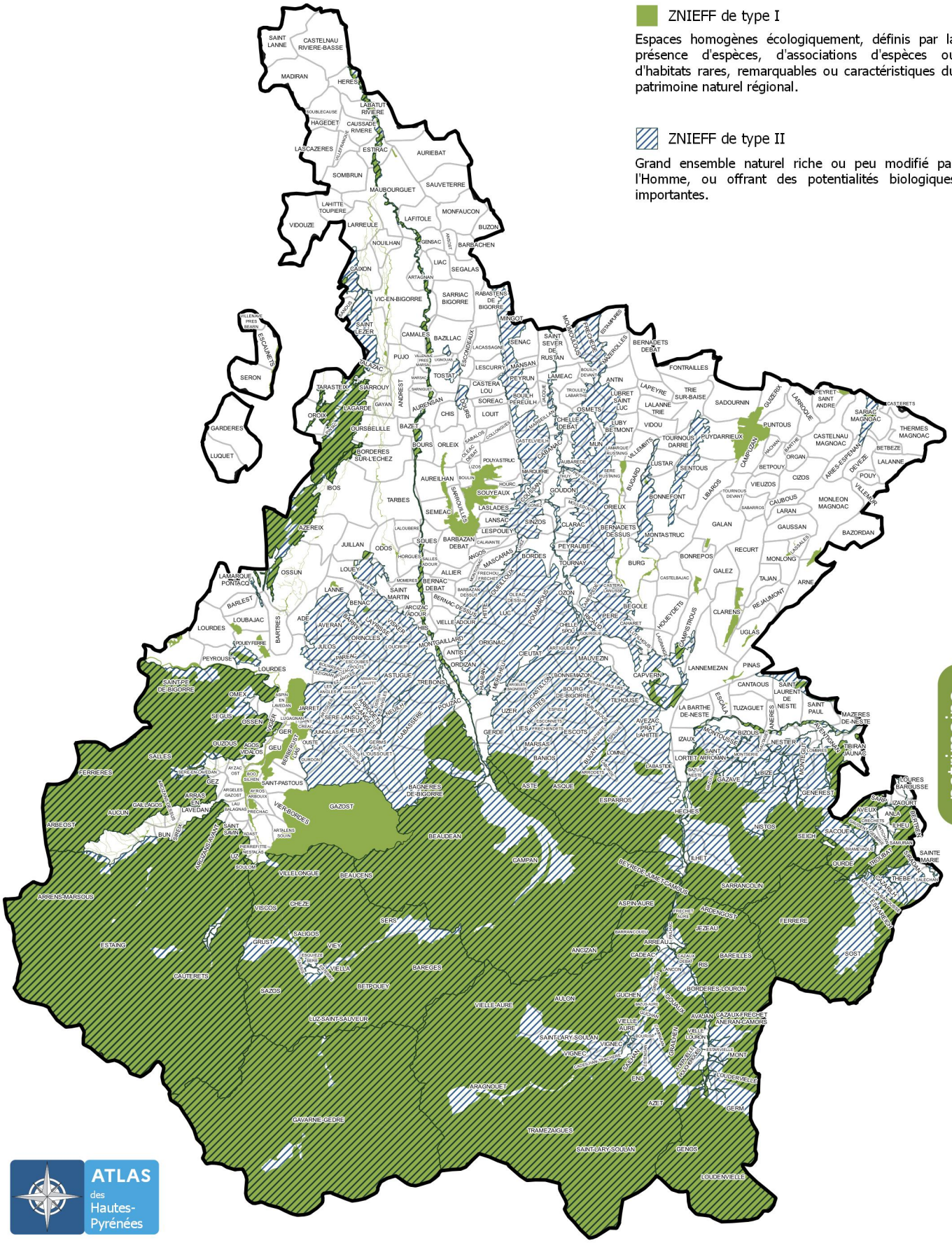

patrimoine

ATLAS des Hautes-Pyrénées

Sources des données : DDT65
Référentiels : © IGN-BD TOPO® – protocole Ministères – IGN – 2013 – version 2
Date : Octobre 2021
Echelle : 1:450 000

Direction départementale des territoires des Hautes-Pyrénées
Pôle connaissance des territoires
Service transition écologique, connaissance et accompagnement des territoires

PRÉFET
DES HAUTES-PYRÉNÉES
Liberté
Égalité
Fraternité

D4

SAGE

Schéma d'Aménagement et de Gestion des Eaux dans les Hautes-Pyrénées

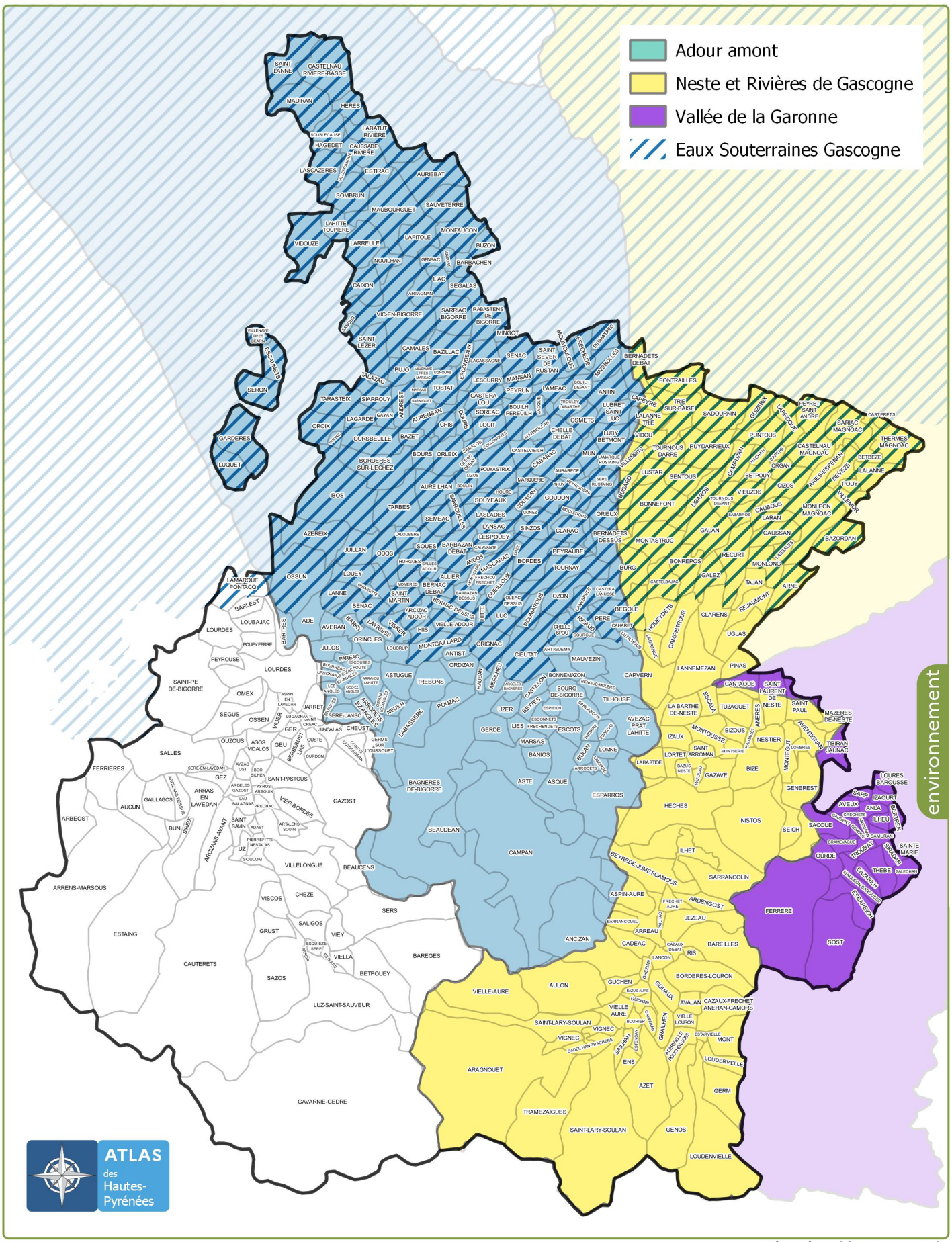

Sources des données : DDT65
Référentiels : © IGN-BD TOPO® – protocole Ministères – IGN – 2013 – version 2
Date : Novembre 2024
Echelle : 1:450 000

Direction départementale
des territoires des Hautes-Pyrénées
Pôle connaissance des territoires
Service transition écologique, connaissance et accompagnement des territoires

PRÉFET
DES HAUTES-PYRÉNÉES
Liberté
Egalité
Fraternité

E1

ANAH

Opérations Programmées d'Amélioration de l'Habitat (OPAH)

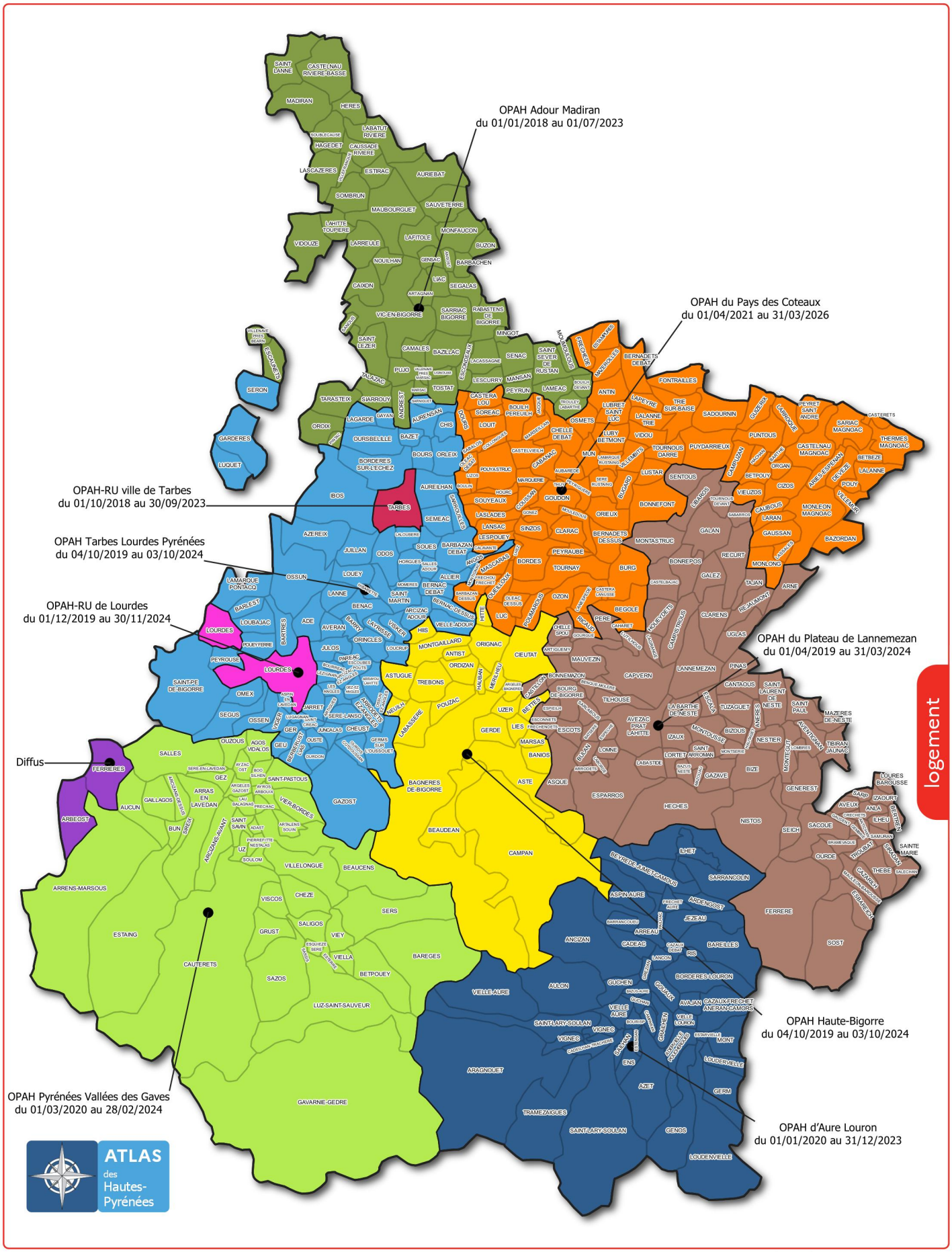

logement

Sources des données : DDT65
Référentiels : © IGN-BD TOPO® – protocole Ministères – IGN – 2013 – version 2
Echelle : 1:450 000

Direction départementale
des territoires des Hautes-Pyrénées
Pôle connaissance des territoires
Service transition écologique, connaissance et accompagnement des territoires

PRÉFET
DES HAUTES-PYRÉNÉES
Liberté
Égalité
Fraternité

E2

Parc locatif social

au 1er janvier 2023

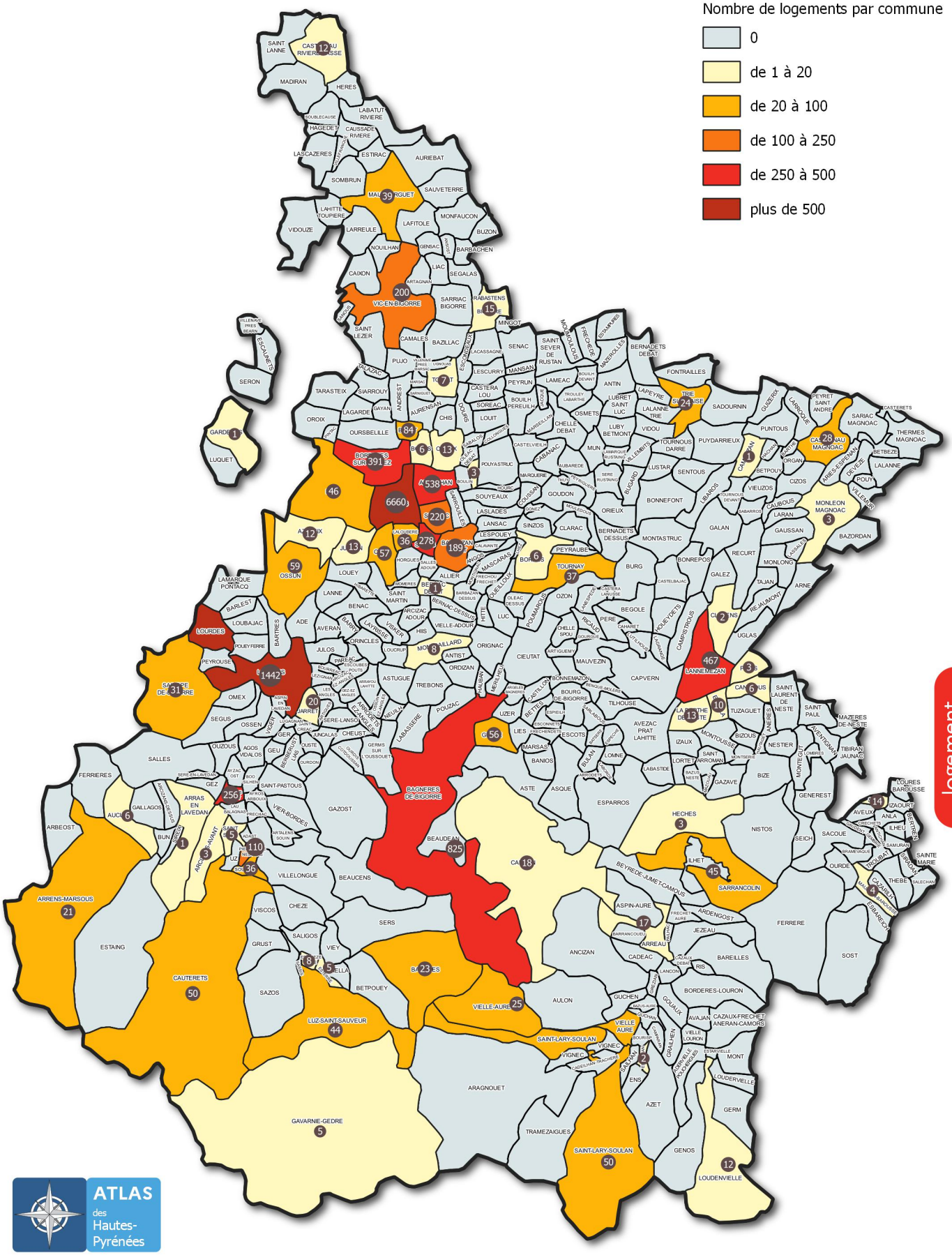

logement

Sources des données : DDT65
Référentiels : © IGN-BD TOPO® – protocole Ministères – IGN – 2013 – version 2
Echelle : 1:450 000
Date : Juillet 2023

Direction départementale des territoires des Hautes-Pyrénées
Pôle connaissance des territoires
Service transition écologique, connaissance et accompagnement des territoires

PRÉFET
DES HAUTES-PYRÉNÉES
Liberté
Egalité
Fraternité

F1

Zones vulnérables

aux nitrates au 1er janvier 2021

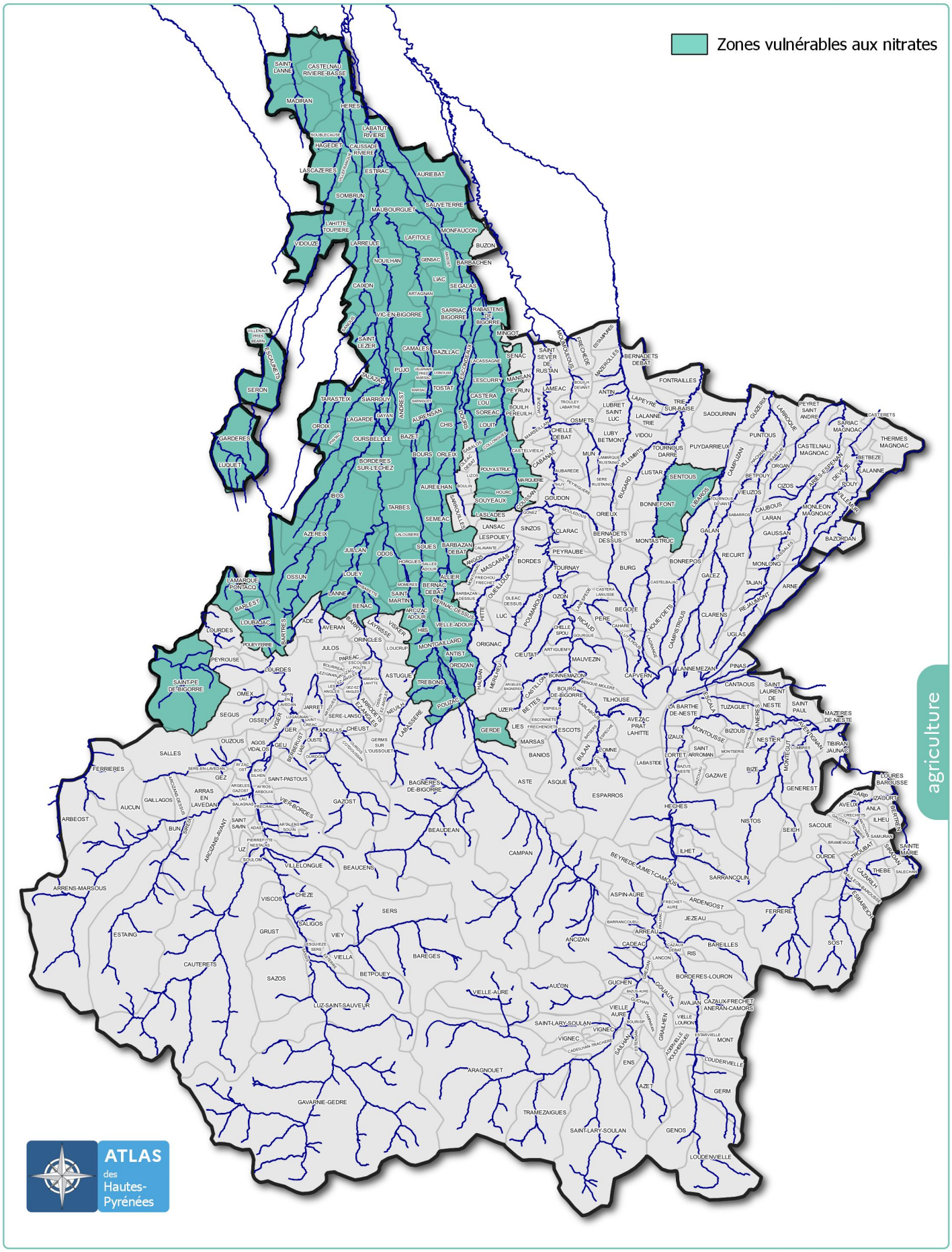

Sources des données : DDT65
Référentiels : © IGN-BD TOPO® – protocole Ministères – IGN – 2013 – version 2
Echelle : 1:450 000

Direction départementale
des territoires des Hautes-Pyrénées
Pôle connaissance des territoires
Service transition écologique, connaissance et accompagnement des territoires

PRÉFET
DES HAUTES-PYRÉNÉES
Liberté
Égalité
Fraternité

F2

Zones agricoles défavorisées

Classement en zone défavorisée pour paiement de l'ICHN*

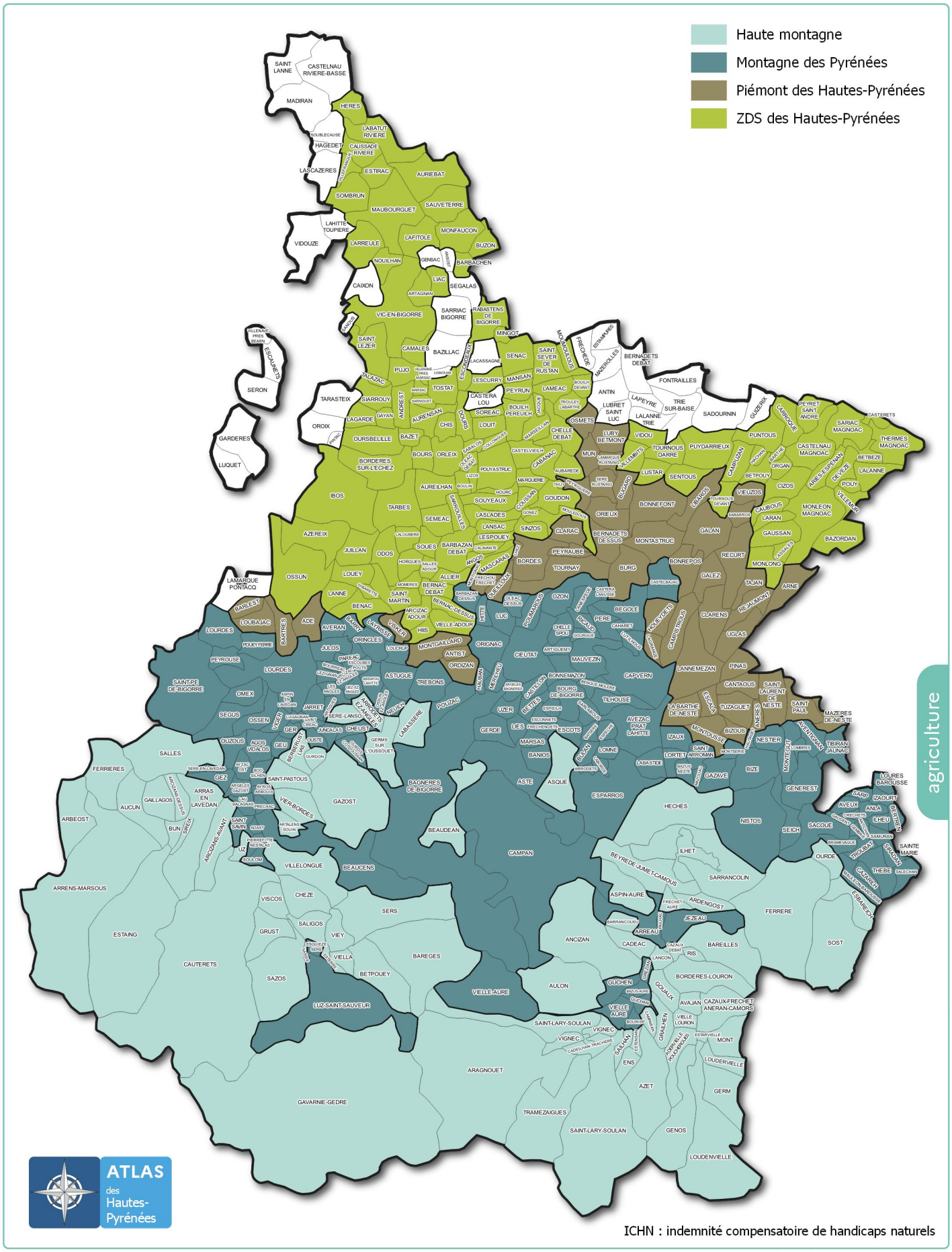

ICHN : indemnité compensatoire de handicaps naturels

Sources des données : DDT65
Référentiels : © IGN-BD TOPO® – protocole Ministères – IGN – 2013 – version 2
Echelle : 1:450 000
Date : Avril 2022

Direction départementale
des territoires des Hautes-Pyrénées
Pôle connaissance des territoires
Service transition écologique, connaissance et accompagnement des territoires

PRÉFET
DES HAUTES-PYRÉNÉES
Liberté
Égalité
Fraternité

G1

Risque sismique

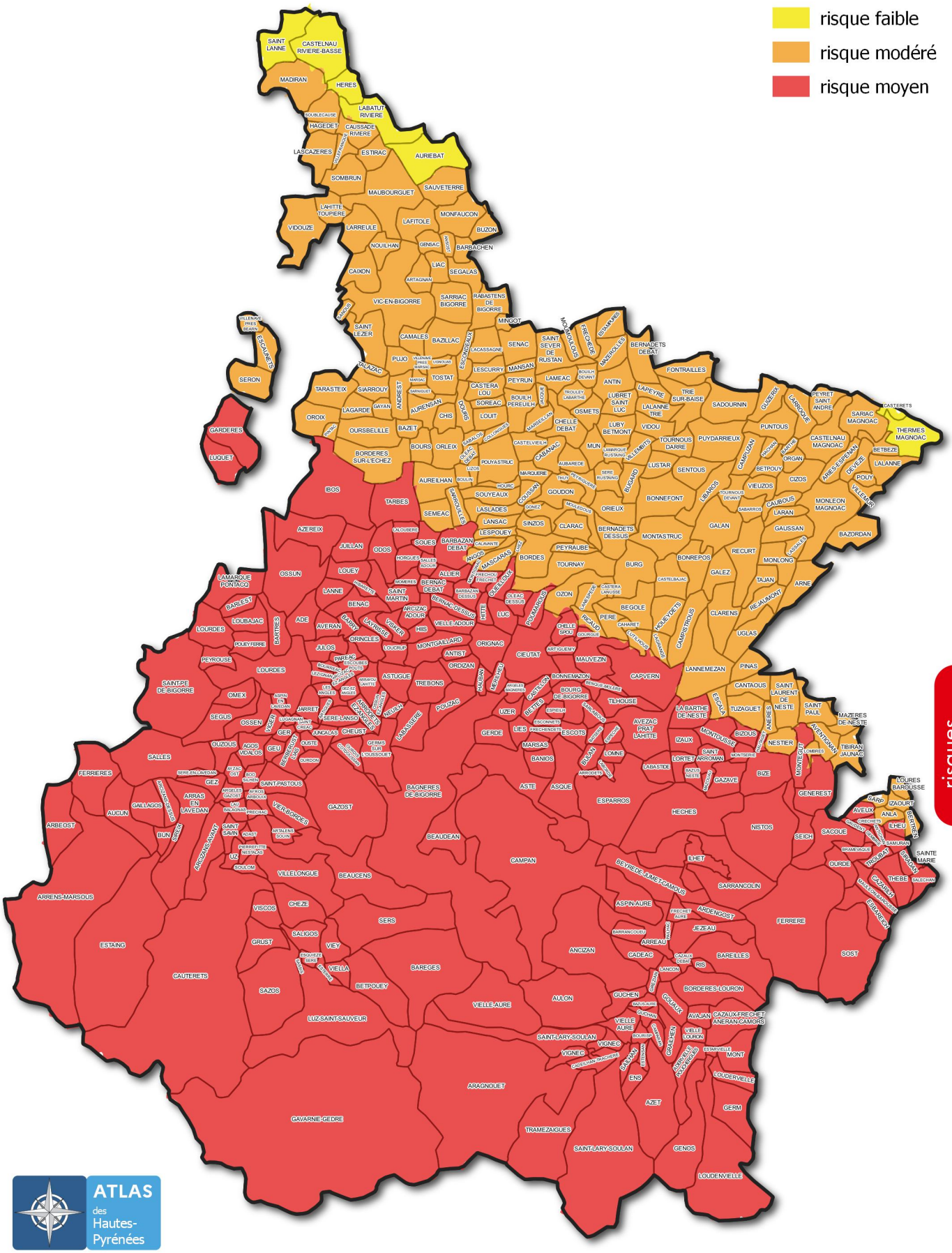

risques

Sources des données : DDT65
Référentiels : © IGN-BD TOPO® – protocole Ministères – IGN – 2013 – version 2
Echelle : 1:450 000
Date : Octobre 2021

Direction départementale
des territoires des Hautes-Pyrénées
Pôle connaissance des territoires
Service transition écologique, connaissance et accompagnement des territoires

PRÉFET
DES HAUTES-PYRÉNÉES
Liberté
Égalité
Fraternité

G2

Plans de prévention des risques

Situation au 1er janvier 2024

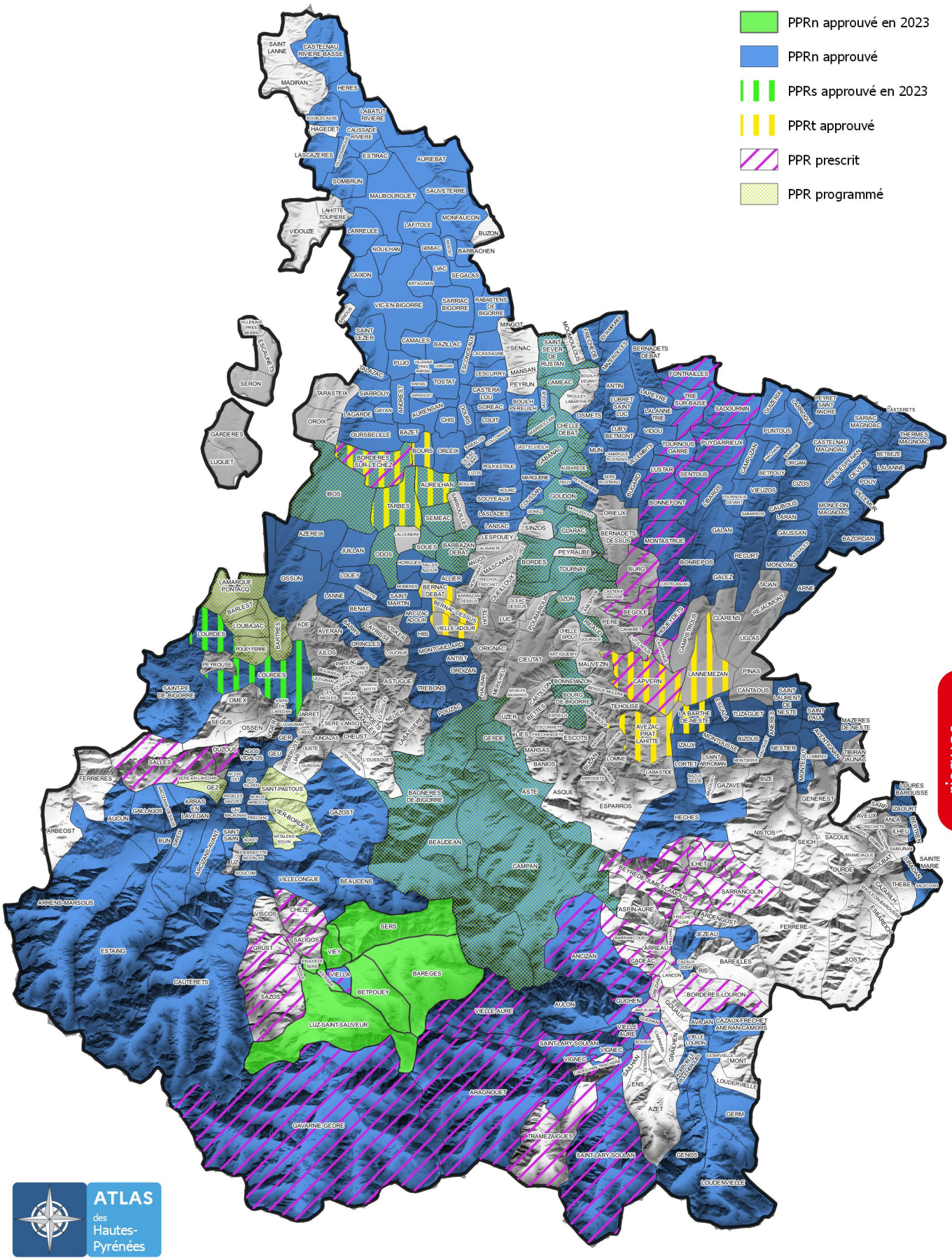

risques

Sources des données : DDT65
Référentiels : © IGN-BD TOPO® – protocole Ministères – IGN – 2013 – version 2
Echelle : 1:450 000
Date : Janvier 2024

Direction départementale des territoires des Hautes-Pyrénées
Pôle connaissance des territoires
Service transition écologique, connaissance et accompagnement des territoires