



ATLAS DES ZONES ÉCONOMIQUES

DU DÉPARTEMENT DES YVELINES





MÉTHODOLOGIE DE L' ATLAS ZAE 78

Méthodologie générale

La définition retenue pour prendre en compte une ZAE a été la suivante :

« **Site de plus de 2 hectares qui accueille plus de 5 entreprises** ».

Cette définition, prise en compte par l'AUDAS dans son Atlas des zones d'activités, a donc été reprise pour l'élaboration de cet observatoire. Par ailleurs, pour les ZAE du territoire de la Seine Aval, les périmètres de l'AUDAS ont été utilisés.

A partir de cette définition, la Direction Départementale des Territoires des Yvelines a, dans un premier temps, recensé les périmètres réglementaires dans les documents d'urbanisme susceptibles d'accueillir de l'activité économique et la CCI Versailles-Yvelines a ensuite validé ces zones par un repérage terrain.



Constitution de la base de données

La base a été constituée par :

- Des données réglementaires, issues des documents d'urbanisme, Plans d'occupation des sols (POS) ou Plans locaux d'urbanisme (PLU). Les zonages réglementaires dédiés à l'activité économique ont été extraits des plans numérisés à partir de la lecture des règlements.
- Le fichier des établissements qui repose sur le fichier consulaire de la CCID 78 au 1^{er} janvier 2014. Ce fichier enregistre les ressortissants de la CCID 78, commerçants, artisans commerçants et sociétés inscrits au registre du commerce et des sociétés (RCS). Il recense les entreprises et leurs annexes et compte les domiciliations sans établissement physique.

Le fichier consulaire a été géocodé dans un premier temps à partir de la BD ADRESSE de l'IGN puis retravaillé pour traiter les écarts de géocodage.

Entre la finesse du fichier et celle du traitement de géocodage, le taux de précision est de l'ordre de 95%.



MÉTHODOLOGIE DE L' ATLAS ZAE 78

Contenu de l'Atlas :

Cet atlas comporte :

- **une carte générale des zones d'activités du département des Yvelines.**

Carte interactive sur Cartélie.

Cet atlas est une première édition amenée à être mise à jour régulièrement.

- **des fiches comprenant, pour chaque ZAE :**

- *une photographie aérienne de la zone d'activité*

Les cartes de l'atlas intègrent les photos aériennes de l'IGN de 2014, qui sont les plus récentes disponibles au moment de la publication du document. Elles peuvent donc présenter un décalage dans le temps avec la réalité du terrain. Les limites administratives sont issues de la BD TOPO de l'IGN et les gares sont issues du fichier du Syndicat des Transports d'Île-de-France (STIF).

- *des données réglementaires sur la constructibilité des terrains* (emprise au sol, hauteur maximum), renseignées à partir des documents d'urbanisme. Les dates de révision des règlements sont inscrites sur chaque fiche.

- *des informations quantitatives et qualitatives* (date de création et superficie de la zone, surface bâtie, desserte en fibre optique, nombre d'entreprises et de salariés, accessibilité de la zone en transport en commun).

Les dates de création ont été renseignées dans la mesure du possible en fonction de la connaissance terrain de la CCI Versailles-Yvelines.

La donnée sur la fibre optique nous a été communiquée par le Conseil Général des Yvelines. La typologie se décline de la manière suivante : **raccordée, desservie et non raccordée.**

ZAE raccordée : zone d'activités équipée d'un réseau de desserte connecté à un ou plusieurs réseaux de collectes, permettant à plusieurs opérateurs de fournir différents clients.

ZAE desservie : une zone d'activités économique est dite desservie lorsque la fibre optique arrive en limite de la parcelle privative de chaque entreprise. Pour les entreprises de cette zone d'activités, la démarche pour disposer du très haut débit reste la même que pour une zone raccordée, mais le délai de mise en service est inférieur ainsi que, généralement, les coûts de raccordement.

Les informations relatives aux transports en commun (train et bus) proviennent du STIF de 2014. Des zones tampons de 500 mètres ont été créées autour des ZAE pour recenser les gares susceptibles d'être accessibles par les salariés des zones et des tampons de 200 mètres pour les bus.

Les informations relatives aux établissements proviennent du fichier consulaire au 1^{er} janvier 2014. Le nombre d'établissements a un taux de précision de 95 % entre la finesse du géocodage et du fichier lui-même. Le nombre de salariés est une estimation puisque cette information est enregistrée à la création de l'établissement et ne peut être mise à jour suivant les nouvelles embauches de celui-ci. Les établissements de 0 salariés concernent les structures dont le personnel est non salarié, les auto-entrepreneurs et les domiciliations.




SOMMAIRE

| | | | | | |
|---------------------------------------------|------|----------------------------------------------|-------|------------------------------------------|-------|
| ABLIS - La Fontaine Chaude | p.7 | CHAMBOURCY - Zone commerciale N13 | p.73 | GARGENVILLE - Moulin à vent | p.139 |
| ABLIS - La Porte de l'Île de France | p.9 | CHANTELOUP-LES-VIGNES - Ecoparc Cettons | p.75 | GAZERAN - Bel Air la Forêt | p.141 |
| ACHÈRES - La Gare | p.11 | CHATOU - EDF sis Île de Chatou | p.77 | GUERVILLE - Les Castors | p.143 |
| ACHÈRES - La Mare aux Canes | p.13 | CHATOU - Espace Lumiere | p.79 | GUITRANCOURT - Les Verreuses | p.145 |
| ACHÈRES - Les Berges de Seine | p.15 | CHATOU - Le quartier de l'Europe | p.81 | GUYANCOURT - Le Moulin à Vent | p.147 |
| ANDRÉSY - Les Gaudines | p.17 | COIGNIÈRES - Le Gibet - Forum | p.83 | GUYANCOURT - Les Chênes, la Redoute | p.149 |
| ANDRÉSY - Les Sablons | p.19 | COIGNIÈRES - Les Broderies | p.85 | GUYANCOURT - Les Sangliers | p.151 |
| AUBERGENVILLE - Le Clos Reine | p.21 | COIGNIÈRES - Les Marais | p.87 | GUYANCOURT - Villaroy | p.153 |
| AUBERGENVILLE - Les Chevries | p.23 | COIGNIÈRES - Pont d'Aulneau | p.89 | HARDRICOURT - Les Etangs Prés | p.155 |
| AULNAY-SUR-MAULDRE - Moulin des Brissettes | p.25 | COIGNIÈRES - Pont de Chevreuse | p.91 | HOUDAN - La Prévauté | p.157 |
| BAILLY - Le Cournoiller | p.27 | CONFLANS-SAINTE-HONORINE - Champ Gaillard | p.93 | HOUDAN - Saint-Mathieu | p.159 |
| BAILLY - Les Fontenelles | p.29 | CONFLANS-SAINTE-HONORINE - Le Renouveau | p.95 | HOUILLES - La Vaudoire | p.161 |
| BAZAINVILLE - Boeuf-Couronné | p.31 | CONFLANS-SAINTE-HONORINE - Les Boutries | p.97 | HOUILLES - Sarazin | p.163 |
| BENNECOURT - Grande Ile | p.33 | CONFLANS-SAINTE-HONORINE - Les Culs Baillets | p.99 | JOUARS-PONTCHARTRAIN - La Bonde | p.165 |
| BOIS-D'ARCY - La Croix Bonnet | p.35 | CONFLANS-SAINTE-HONORINE - Zone Portuaire | p.101 | JOUY-EN-JOSAS - Le Petit Robinson | p.167 |
| BONNELLES - Bonnelles | p.37 | CROISSY-SUR-SEINE - Claude Monet | p.103 | LA QUEUE-LES-YVELINES - Les Croix | p.169 |
| BONNIÈRES-SUR-SEINE - Site Singer | p.39 | CROISSY-SUR-SEINE - Le Chemin de Ronde | p.105 | LA VERRIÈRE - L'Agiot | p.171 |
| BOUAFLE - L'Erable | p.41 | ECQUEVILLY - Le Petit Parc | p.107 | LE CHESNAY - Parly 2 | p.173 |
| BRÉVAL - Val d'Agé | p.43 | ÉLANCOURT - La Clé St-Pierre | p.109 | LE PECQ - Parc Technologique | p.175 |
| BUC - Le Haut Buc | p.45 | ÉLANCOURT - La Petite Villedieu | p.111 | LE PERRAY-EN-YVELINES - L'Antenne | p.177 |
| BUHELAY - Buchelay 3000 | p.47 | ÉLANCOURT - Les Quatre Arbres | p.113 | LE PERRAY-EN-YVELINES - Le Chemin Vert | p.179 |
| BUHELAY - Les Closeaux 2000 | p.49 | ÉPÔNE - La Couronne des Prés | p.115 | LES ALLUETS-LE-ROI - Moulin de Capignard | p.181 |
| BUHELAY - Les Closeaux | p.51 | ÉPÔNE - Les Ardilles | p.117 | LES CLAYES-SOUS-BOIS - Alpha Park | p.183 |
| BUHELAY - Mantes Innovaparc | p.53 | ÉPÔNE - Les Beurrons | p.119 | LES CLAYES-SOUS-BOIS - Chêne Sorcier | p.185 |
| BUHELAY - Zone des Gravier | p.55 | ÉPÔNE - Les Roches | p.121 | LES CLAYES-SOUS-BOIS - L'Aqueduc | p.187 |
| CARRIÈRES-SOUS-POISSY - Ecopôle | p.57 | FEUCHEROLLES - La Briquetterie | p.123 | LES CLAYES-SOUS-BOIS - Le Gros Caillou | p.189 |
| CARRIÈRES-SUR-SEINE - Carrières-sur-Seine | p.59 | FONTENAY-LE-FLEURY - Le Fossé Paté | p.125 | LES CLAYES-SOUS-BOIS - Les Dames | p.191 |
| CARRIÈRES-SUR-SEINE - Château d'Eau | p.61 | FOURQUEUX - Business Park | p.127 | LES CLAYES-SOUS-BOIS - One Nation | p.193 |
| CARRIÈRES-SUR-SEINE - Le Colombier | p.63 | FRENEUSE - Le Clos Prieur | p.129 | LES ESSARTS-LE-ROI - L'Acqueduc | p.195 |
| CARRIÈRES-SUR-SEINE - Les Amandiers | p.65 | FRENEUSE - Portes de l'Île de France | p.131 | LES ESSARTS-LE-ROI - Le Gros Chêne | p.197 |
| CARRIÈRES-SUR-SEINE - Les Monts Carrés | p.67 | GAMBAIS - Les Chênes | p.133 | LES LOGES-EN-JOSAS - La Croix Blanche | p.199 |
| CHAMBOURCY - Les Vergers de la plaine | p.69 | GAMBAIS - Les Sycomores | p.135 | LES LOGES-EN-JOSAS - La Porte des Loges | p.201 |
| CHAMBOURCY - Zone commerciale de Chambourcy | p.71 | GARGENVILLE - Les Garennes | p.137 | LES MUREAUX - La Haye | p.203 |

SOMMAIRE (suite)

| | | | | | |
|-----------------------------------------|-------|--------------------------------------------------|-------|-----------------------------------------------|-------|
| LES MUREAUX - Les Garennes | p.205 | MORAINVILLIERS - Bures-Morainvilliers | p.259 | SAINT-NOM-LA-BRETÈCHE - Le Vivier | p.311 |
| LES MUREAUX - Pierre Curie | p.207 | ORGEVAL - La Vallée d'Ormoys | p.261 | SAINT-RÉMY-LÈS-CHEVREUSE - Domaine St-Paul | p.313 |
| LIMAY - Les Hauts Reposoirs | p.209 | ORGEVAL - Les 40 Sous | p.263 | SARTROUVILLE - Le Prunay | p.315 |
| LIMAY - Les Loins de Boire | p.211 | PLAISIR - Claude Chappe | p.265 | SARTROUVILLE - Les Perriers | p.317 |
| LIMAY - Limay Porcheville | p.213 | PLAISIR - Grand Plaisir | p.267 | SARTROUVILLE - Les Sureaux | p.319 |
| LIMAY - Zone Portuaire de Limay | p.215 | PLAISIR - La Chainé | p.269 | SARTROUVILLE - Les Trembleaux | p.321 |
| LOUVECIENNES - La Plaine de Villevert | p.217 | PLAISIR - Les Ebissoires | p.271 | SARTROUVILLE - Marcel Paul | p.323 |
| MAGNANVILLE - Les Brosses | p.219 | PLAISIR - Les Gatines | p.273 | TOUSSUS-LE-NOBLE - Air Parc | p.325 |
| MAGNY-LES-HAMEAUX - Bois des Roches | p.221 | PLAISIR - St Apolline | p.275 | TOUSSUS-LE-NOBLE - L'Aéroport | p.327 |
| MAGNY-LES-HAMEAUX - Gomberville | p.223 | POISSY - Saint Sebastien | p.277 | TRAPPES - Boissière Immoparc | p.329 |
| MAGNY-LES-HAMEAUX - Magny - Mérantais | p.225 | POISSY - Technoparc | p.279 | TRAPPES - Le Buisson de la Coudre | p.331 |
| MANTES-LA-JOLIE - Sainte Claire Deville | p.227 | PORCHEVILLE - Porcheville | p.281 | TRAPPES - Les Bruyères | p.333 |
| MANTES-LA-JOLIE - Sully | p.229 | RAMBOUILLET - Jean Moulin | p.283 | TRAPPES - Les Côtes | p.335 |
| MANTES-LA-VILLE - Les 2 Gares | p.231 | RAMBOUILLET - La Clairière | p.285 | TRAPPES - Pissaloup | p.337 |
| MANTES-LA-VILLE - Vaucouleurs | p.233 | RAMBOUILLET - La Louvière | p.287 | TRAPPES - Trappes Elancourt | p.339 |
| MAULETTE - Zone commerciale | p.235 | RAMBOUILLET - Le Bel Air | p.289 | VÉLIZY-VILLACOUBLAY - Inovel Parc | p.341 |
| MAUREPAS - Maurepas | p.237 | RAMBOUILLET - Le Pâtis | p.291 | VERNEUIL-SUR-SEINE - Les 3 Etangs | p.343 |
| MAUREPAS - Pariwest | p.239 | ROCQUENCOURT - Parc de Rocquencourt | p.293 | VERNOUILLET - La Grosse Pierre | p.345 |
| MÉRÉ - Méré | p.241 | ROSNY-SUR-SEINE - Les Marceaux | p.295 | VERSAILLES - Satory | p.347 |
| MEULAN - Site Leroux | p.243 | SAINT-ARNOULT-EN-YVELINES - La Fosse aux Chevaux | p.297 | VILLEPREUX - Le Trianon | p.349 |
| MÉZIÈRES-SUR-SEINE - Vallée du Pélican | p.245 | SAINT-ARNOULT-EN-YVELINES - Les Corroyés | p.299 | VILLEPREUX - Le Val Joyeux | p.351 |
| MONTESSON - La Borde | p.247 | SAINT-ARNOULT-EN-YVELINES - Les Vosseries | p.301 | VILLIERS-SAINT-FRÉDÉRIC - La Chatelaine | p.353 |
| MONTESSON - Le Centre Ville | p.249 | SAINT-CYR-L'ÉCOLE - Aérodrome de St-Cyr-l'Ecole | p.303 | VIROFLAY - La Pépinière | p.355 |
| MONTESSON - Les Rabaux | p.251 | SAINT-GERMAIN-DE-LA-GRANGE - Vallée Yart | p.305 | VOISINS-LE-BRETONNEUX - Actipôle | p.357 |
| MONTIGNY-LE-BRETONNEUX - Le Manet | p.253 | SAINT-GERMAIN-EN-LAYE - Les Coteaux du Bel Air | p.307 | VOISINS-LE-BRETONNEUX - Les Portes de Voisins | p.359 |
| MONTIGNY-LE-BRETONNEUX - Les Pas du Lac | p.255 | SAINT-GERMAIN-EN-LAYE - Parc Pereire | p.309 | VOISINS-LE-BRETONNEUX - Les Tilleuls | p.361 |
| MONTIGNY-LE-BRETONNEUX - L'Observatoire | p.257 | | | | |

La Fontaine Chaude - Ablis



Date de création : années 80
 Superficie : 14,02 ha
 Surface bâtie : 13,11 %
 Fibre optique : ZAE desservie (CG 78 - sept 2014)

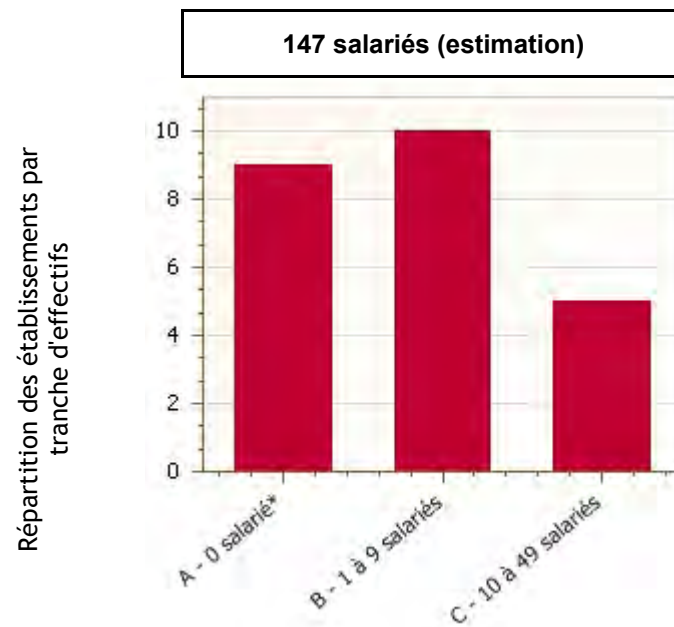
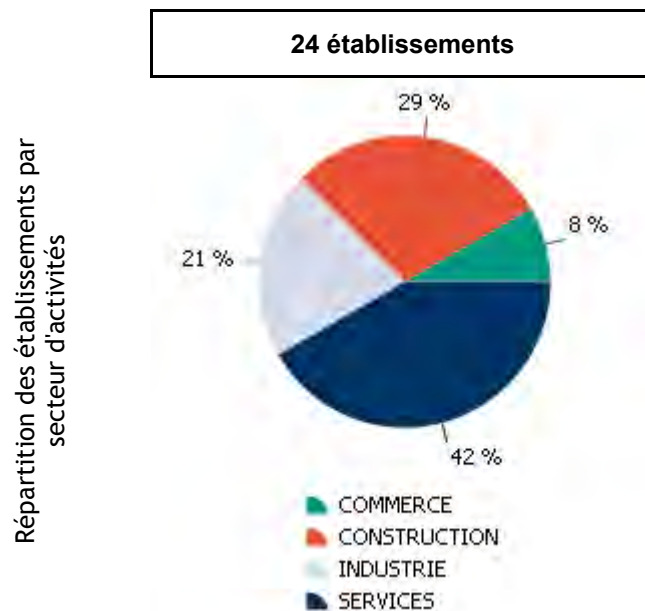
Accessibilité (STIF 01/2014) :

- La zone n'est pas desservie par une gare à moins de 500 m
- La zone n'est pas desservie par une ligne de bus à moins de 200 m

Données réglementaires du POS élaboré / révisé le 15/09/1994 et modification simplifiée du 05/02/2014

| Libellé de zone | Surface en ha | Destination | Hauteur en m | Emprise au sol en % |
|-----------------|---------------|--------------------------------------------------------------------------------------------------------------------------------------|--------------|---------------------|
| UI | 10,50 | Activités | 15 | 50 |
| NA-UI | 1,81 | Zone naturelle destinée à l'activité après présentation d'un schéma d'aménagement et prise en charge des équipements par l'aménageur | 15 | 50 |

| Libellé de zone | Surface en ha | Destination | Hauteur en m | Emprise au sol en % |
|-----------------|---------------|--------------------------------------------------------------------------------------------------------------------------------------|--------------|---------------------|
| NA-UI | 1,69 | Zone naturelle destinée à l'activité après présentation d'un schéma d'aménagement et prise en charge des équipements par l'aménageur | 15 | 50 |



* Etablissements dont le personnel est non salarié (structure familiale...), autoentreprise, effectif déclaré à la date de création, domiciliation.
 Source : Fichier consulaire CCID 78 au 01/01/14

Principaux établissements employeurs :

- ALGECO
- XY
- EXPRIM
- HUWER HYDROVIDE ILE DE FRANCE
- ADIS SA

La Porte de Ile de France - Ablis



- Légende :**
- ZAE
 - Commune
 - POS / PLU
 - Gare

Date de création : 1992
 Superficie : 33,91 ha
 Surface bâtie : 22,56 %
 Fibre optique : ZAE desservie (CG 78 - sept 2014)

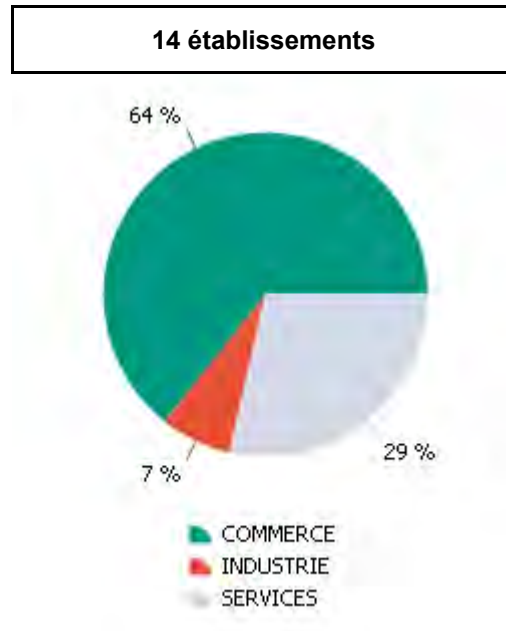
Accessibilité (STIF 01/2014) :

- La zone n'est pas desservie par une gare à moins de 500 m
- La zone est desservie par les lignes de bus 11 et 18 (Veolia Rambouillet)

Données réglementaires du POS élaboré / révisé le 15/09/1994 et modification simplifiée du 05/02/2014

| Libellé de zone | Surface en ha | Destination | Hauteur en m | Emprise au sol en % |
|-----------------|---------------|--------------------------------------------------------------------------------------------------------------------------------------|--------------|---------------------|
| ZAC | 22,18 | ZAC | NR | NR |
| NA-UI | 11,68 | Zone naturelle destinée à l'activité après présentation d'un schéma d'aménagement et prise en charge des équipements par l'aménageur | 15 | 50 |

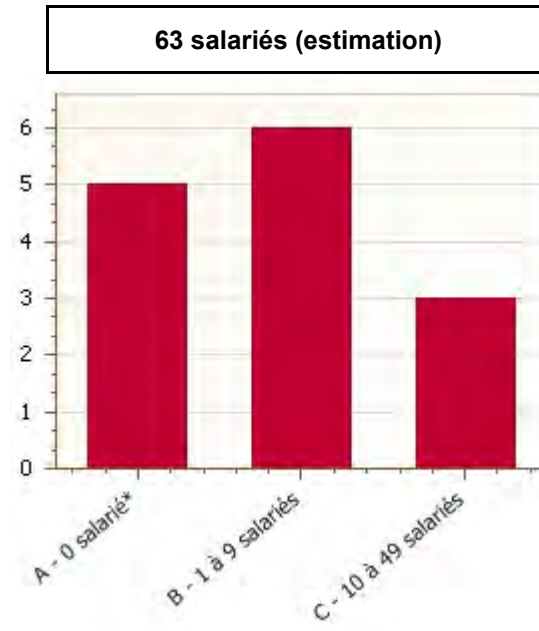
Répartition des établissements par secteur d'activités



Principaux établissements employeurs :

- DEPANN 2000
- SAF FRANCE
- DITCH WITCH FRANCE - BCM
- MOBIKA
- CHARCUTERIE DE LA VALOINE

Répartition des établissements par tranche d'effectifs



* Etablissements dont le personnel est non salarié (structure familiale...), autoentreprise, effectif déclaré à la date de création, domiciliation.

Source : Fichier consulaire CCID 78 au 01/01/14

La Gare - Achères



- Légende :**
- ZAE
 - Commune
 - POS / PLU
 - Gare

Date de création : 1988
 Superficie : 5,97 ha
 Surface bâtie : 22,55 %
 Fibre optique : ZAE desservie (CG 78 - sept 2014)

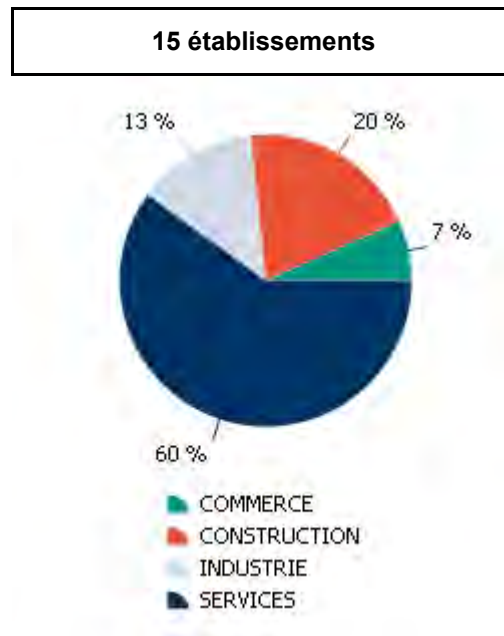
Accessibilité (STIF 01/2014) :

- La zone est desservie par la gare d'Achères Ville (RER A, Paris Saint-Lazare)
- La zone est desservie par les lignes de bus 12 (Autocars Tourneux), 5 (Transdev Ile-de-France Conflans) et A1 et A2 (Transdev Ile-de-France Conflans)

Données réglementaires du PLU élaboré / révisé le 27/06/2007 et modification du 13/04/2012

| Libellé de zone | Surface en ha | Destination | Hauteur en m | Emprise au sol en % |
|-----------------|---------------|-----------------------------------------------------------------------------|--------------|---------------------|
| UW | 14,52 | Quartier à dominante activité économique, équipements collectifs et habitat | 21 | 60 |

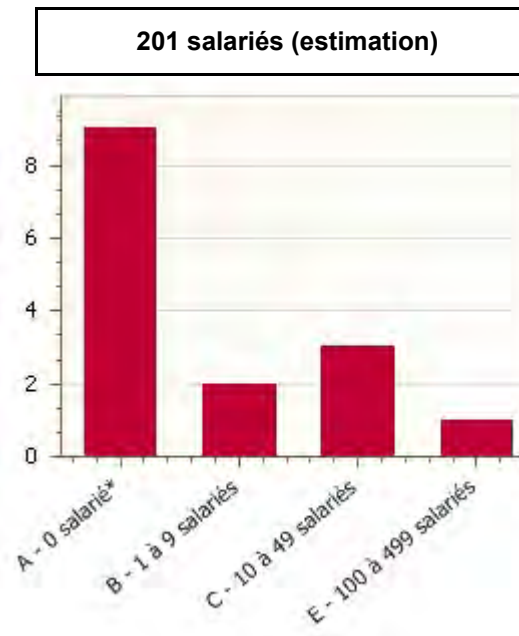
Répartition des établissements par secteur d'activités



Principaux établissements employeurs :

- COFELY INEO
- TECHNOR
- YVELINES PLATRERIE
- SDHR
- SOCIETE LILLOISE DE MACHINES OUTILS

Répartition des établissements par tranche d'effectifs



* Etablissements dont le personnel est non salarié (structure familiale...), autoentreprise, effectif déclaré à la date de création, domiciliation.

Source : Fichier consulaire CCID 78 au 01/01/14

La Mare aux Canes - Achères



Légende :

- ZAE
- Commune
- POS / PLU
- Gare

Date de création : NC
 Superficie : 50,84 ha
 Surface bâtie : 6,31 %
 Fibre optique : ZAE raccordée (CG 78 - sept 2014)

Accessibilité (STIF 01/2014) :

- La zone n'est pas desservie par une gare à moins de 500 m
- La zone n'est pas desservie par une ligne de bus à moins de 200 m

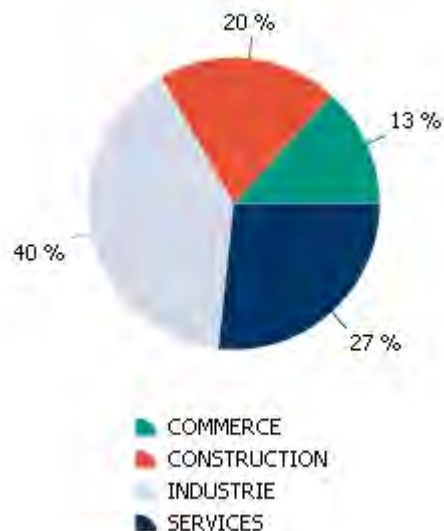
Données réglementaires du PLU élaboré / révisé le 27/06/2007 et modification du 13/04/2012

| Libellé de zone | Surface en ha | Destination | Hauteur en m | Emprise au sol en % |
|-----------------|---------------|----------------------------------------------------------------------------------------------------------------------|--------------|---------------------|
| UX | 14,79 | Quartiers existants de la plaine à vocation d'activités | 15 | NR |
| UL | 0,33 | Zone urbaine à vocation principale d'équipement | 15 | NR |
| AU2 | 108,93 | Habitat+activités industrielles ou artisanales+hébergement hôtelier+commerce+équipements publics d'intérêt collectif | NR | NR |
| UC | 0,86 | Habitat + bureaux + commerces + artisanat + hôtellerie + équipements collectifs | 10 | 25 m ² |

| Libellé de zone | Surface en ha | Destination | Hauteur en m | Emprise au sol en % |
|-----------------|---------------|-----------------------------------------------------------------------------------------------------------------------------|--------------|---------------------|
| N | 4,11 | Zone naturelle, équipée ou non, à protéger en raison de la qualité de ses sites, de ses milieux naturels ou de ses paysages | 4 | NR |
| UJ | 6,02 | Zone réservée aux activités industrielles, commerciales ou artisanales | 12 | 30 m ² |
| NS | 30,76 | Bords de la Seine | 10 | 20 |
| UE | 5,80 | Bureaux + entrepôts + hôtellerie + commerces + artisanat + industries + équipements collectifs | 15 | 80 |

15 établissements

Répartition des établissements par secteur d'activités

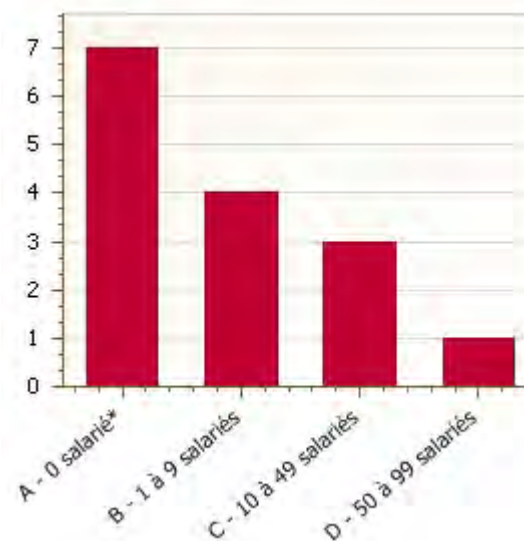


Principaux établissements employeurs :

- BONNA SABLA SNC
- LE FOLL TRAVAUX PUBLICS
- PONTHEIU RAVIART SARL
- CSI
- SOCIETE DELCUSY

150 salariés (estimation)

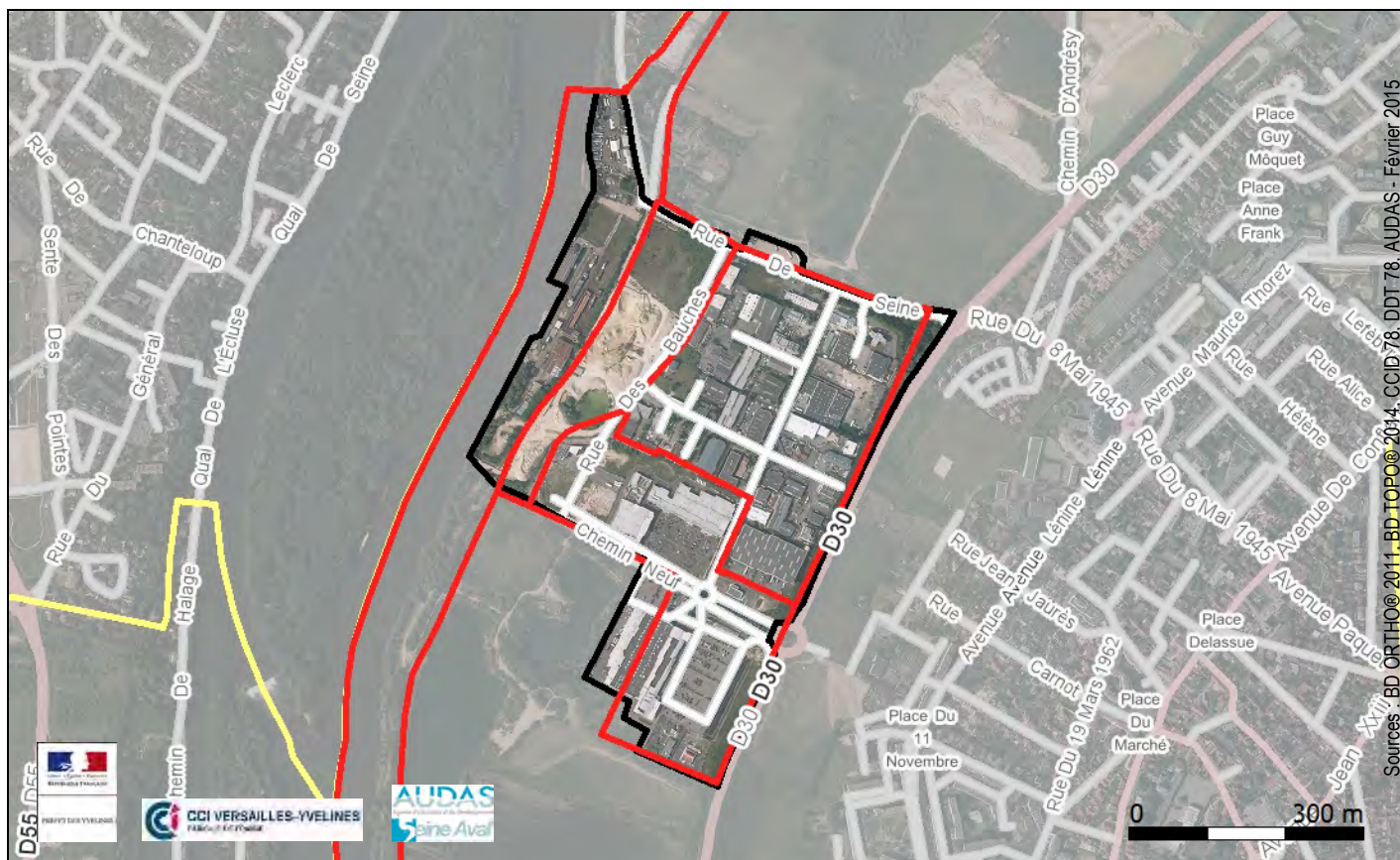
Répartition des établissements par tranche d'effectifs



* Etablissements dont le personnel est non salarié (structure familiale...), autoentreprise, effectif déclaré à la date de création, domiciliation.

Source : Fichier consulaire CCID 78 au 01/01/14

Les Berges de Seine - Achères



- Légende :**
- ZAE
 - Commune
 - POS / PLU
 - Gare

Date de création : NC
 Superficie : 43,02 ha
 Surface bâtie : 18,65 %
 Fibre optique : ZAE desservie (CG 78 - sept 2014)

Accessibilité (STIF 01/2014) :

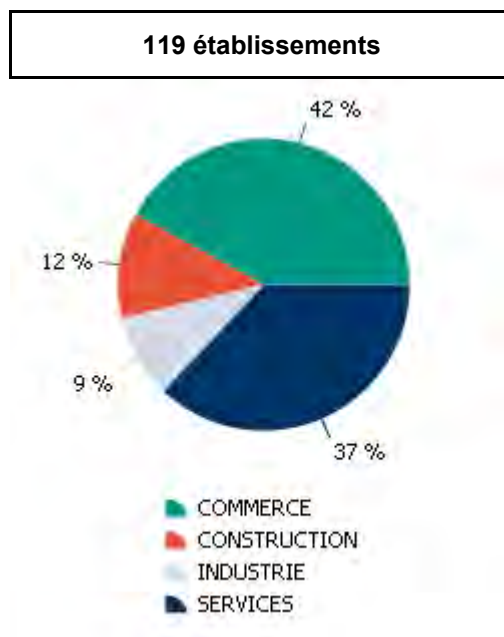
- La zone n'est pas desservie par une gare à moins de 500 m
- La zone est desservie par la ligne de bus A1 (Transdev Ile-de-France Conflans)

Données réglementaires du PLU élaboré / révisé le 27/06/2007 et modification du 13/04/2012

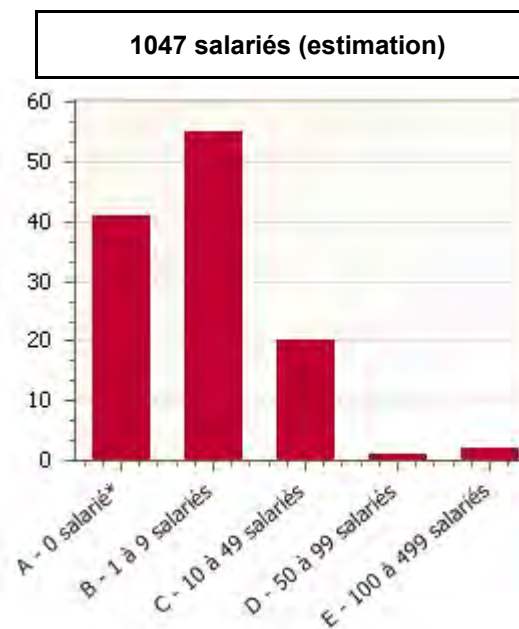
| Libellé de zone | Surface en ha | Destination | Hauteur en m | Emprise au sol en % |
|-----------------|---------------|---------------------------------------------------------|--------------|---------------------|
| UX | 16,32 | Quartiers existants de la plaine à vocation d'activités | 15 | NR |
| NP | 6,21 | Parc urbain | 10 | 20 |

| Libellé de zone | Surface en ha | Destination | Hauteur en m | Emprise au sol en % |
|-----------------|---------------|----------------------------------------------------------------------------------------------------------------------|--------------|---------------------|
| AU1 | 12,62 | Habitat+activités industrielles ou artisanales+hébergement hôtelier+commerce+équipements publics d'intérêt collectif | 12 | NR |
| NS | 30,76 | Bords de la Seine | 10 | 20 |

Répartition des établissements par secteur d'activités



Répartition des établissements par tranche d'effectifs



* Etablissements dont le personnel est non salarié (structure familiale...), autoentreprise, effectif déclaré à la date de création, domiciliation.

Source : Fichier consulaire CCID 78 au 01/01/14

Principaux établissements employeurs :

- CENTRE LECLERC
- EIFFEL GER2I
- GSF GRANDE ARCHE
- MCDONALD'S
- EMC

Les Gaudines - Andrésey



- Légende :**
- ZAE
 - Commune
 - POS / PLU
 - Gare

Date de création : 1990
 Superficie : 3,15 ha
 Surface bâtie : 25,42 %
 Fibre optique : ZAE desservie (CG 78 - sept 2014)

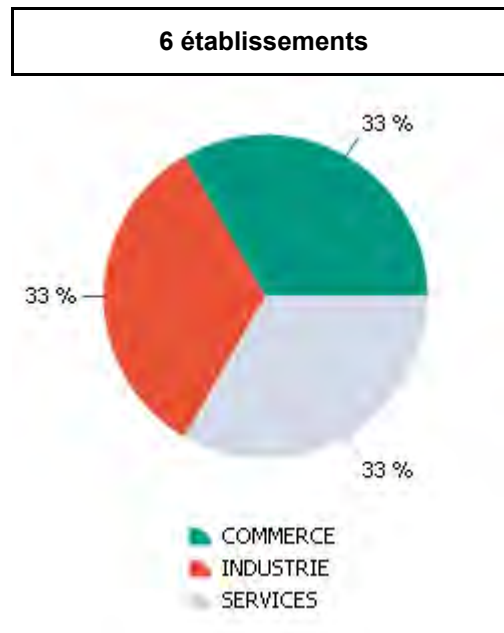
Accessibilité (STIF 01/2014) :

- La zone est desservie par la gare d'Andrésey (Paris Saint-Lazare)
- La zone n'est pas desservie par une ligne de bus à moins de 200 m

Données réglementaires du PLU élaboré / révisé le 21/09/2006 et Révision simplifiée du 07/02/2013

| Libellé de zone | Surface en ha | Destination | Hauteur en m | Emprise au sol en % |
|-----------------|---------------|------------------------------------------------------------------------|--------------|---------------------|
| UJ | 5,88 | Zone réservée aux activités industrielles, commerciales ou artisanales | 12 | 30 m ² |

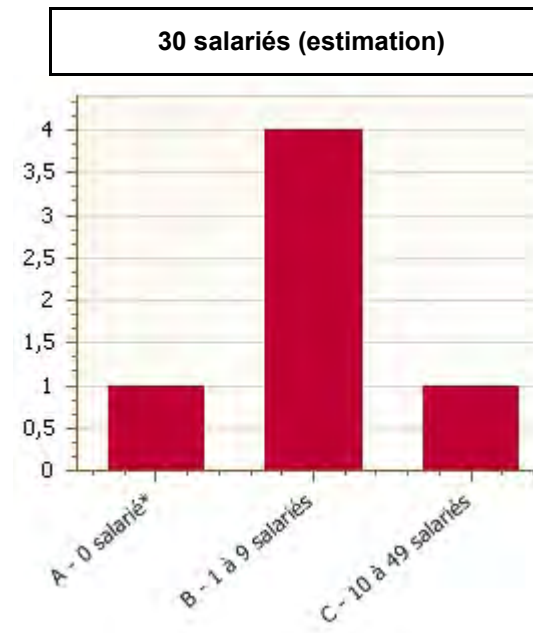
Répartition des établissements par secteur d'activités



Principaux établissements employeurs :

- HYDAC
- BSM
- POMPES CPI
- LE M
- GARAGE EIFFEL

Répartition des établissements par tranche d'effectifs



* Etablissements dont le personnel est non salarié (structure familiale...), autoentreprise, effectif déclaré à la date de création, domiciliation.

Source : Fichier consulaire CCID 78 au 01/01/14

Les Sablons - Andrésy



- Légende :**
- ZAE
 - Commune
 - POS / PLU
 - Gare

Date de création : 1990
 Superficie : 2,96 ha
 Surface bâtie : 25,86 %
 Fibre optique : ZAE desservie (CG 78 - sept 2014)

Accessibilité (STIF 01/2014) :

- La zone est desservie par la gare d'Andrésy (Paris Saint-Lazare)
- La zone est desservie par la ligne de bus 14 (CSO)

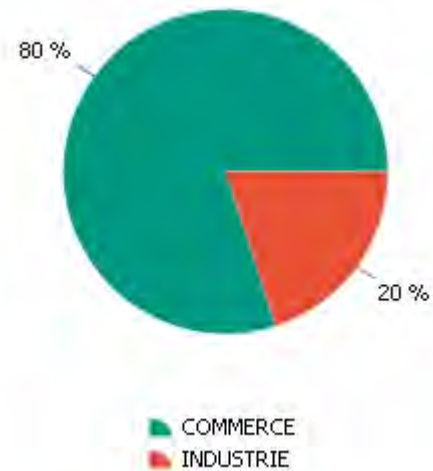
Sources : BD ORTHO© 2011, BD TOPO© 2014, CCID 78, DDT 78, AUDAS - Février 2015

Données réglementaires du PLU élaboré / révisé le 21/09/2006 et Révision simplifiée du 07/02/2013

| Libellé de zone | Surface en ha | Destination | Hauteur en m | Emprise au sol en % |
|-----------------|---------------|------------------------------------------------------------------------|--------------|---------------------|
| UJ | 4,22 | Zone réservée aux activités industrielles, commerciales ou artisanales | 12 | 30 m ² |

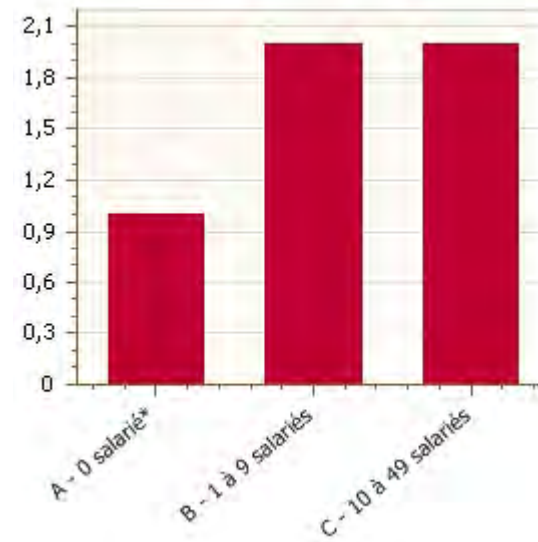
Répartition des établissements par secteur d'activités

5 établissements



Répartition des établissements par tranche d'effectifs

77 salariés (estimation)



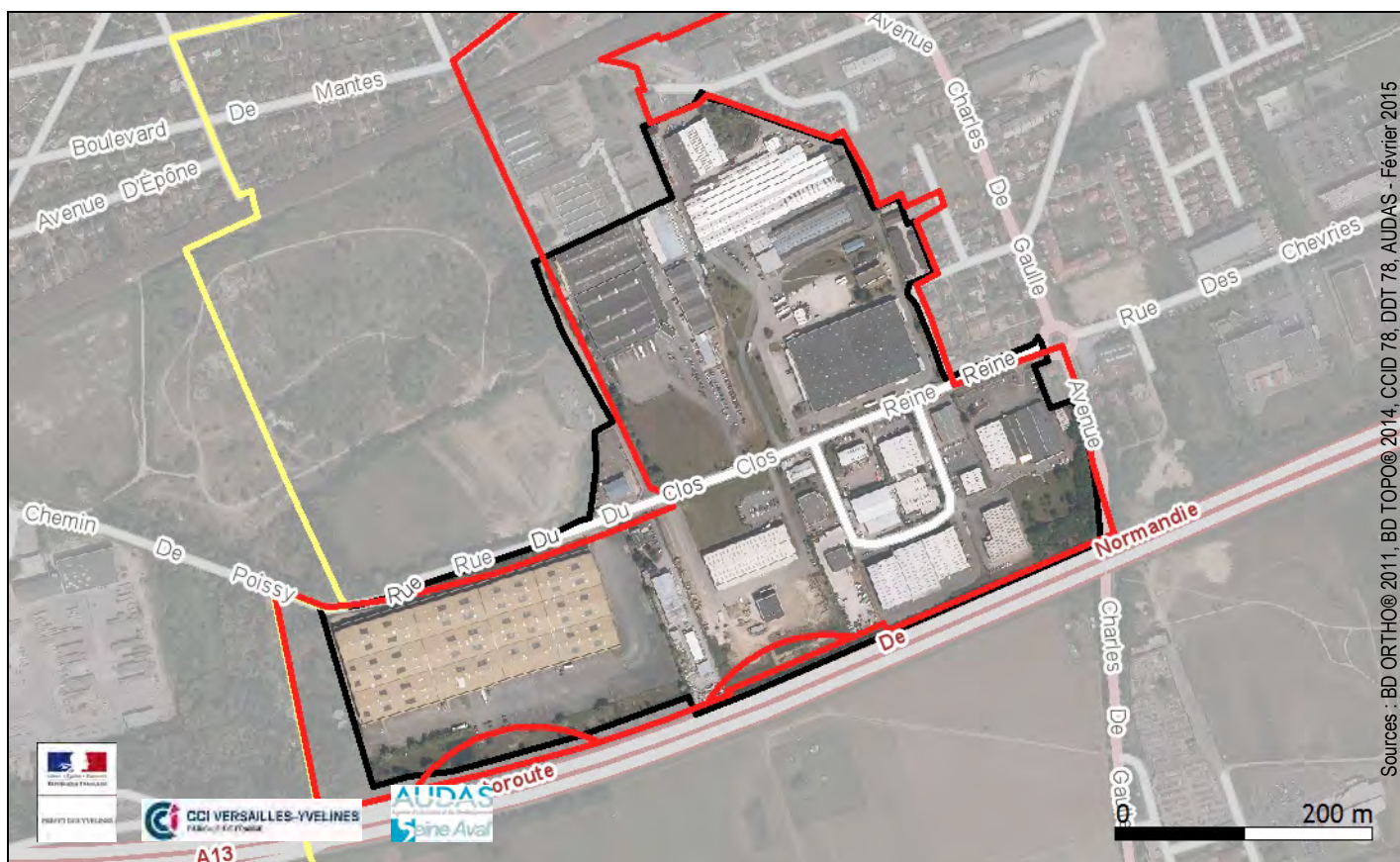
* Etablissements dont le personnel est non salarié (structure familiale...), autoentreprise, effectif déclaré à la date de création, domiciliation.

Source : Fichier consulaire CCID 78 au 01/01/14

Principaux établissements employeurs :

- DISTRIBUTION CASINO FRANCE
- SOCIETE BOULET
- SOCOMIX
- CARROSSERIE PLORMEL
- CASINO CARBURANTS

Le Clos Reine - Aubergenville



- Légende :**
- ZAE
 - Commune
 - POS / PLU
 - Gare

Date de création : 1970
 Superficie : 27,94 ha
 Surface bâtie : 34,45 %
 Fibre optique : ZAE desservie (CG 78 - sept 2014)

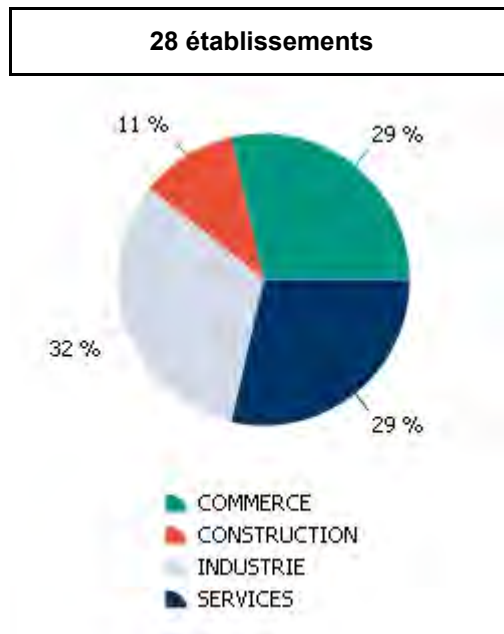
Accessibilité (STIF 01/2014) :

- La zone est desservie par la gare d'Aubergenville-Élisabethville (Paris Saint-Lazare)
- La zone est desservie par les lignes de bus 40 (MOBICITE) et 42 (Veolia Ecquevilly)

Données réglementaires du PLU élaboré / révisé le 11/03/2005 et modification simplifiée du 26/06/2013

| Libellé de zone | Surface en ha | Destination | Hauteur en m | Emprise au sol en % |
|-----------------|---------------|---------------------------------------------------------------------------------|--------------|---------------------|
| Uib | 0,54 | périmètre rapproché de protection du champ captant | NR | NR |
| UI | 32,92 | industries + artisanat + bureaux + garages + entrepôts + équipements collectifs | 17 | NR |
| Uib | 0,26 | périmètre rapproché de protection du champ captant | NR | NR |

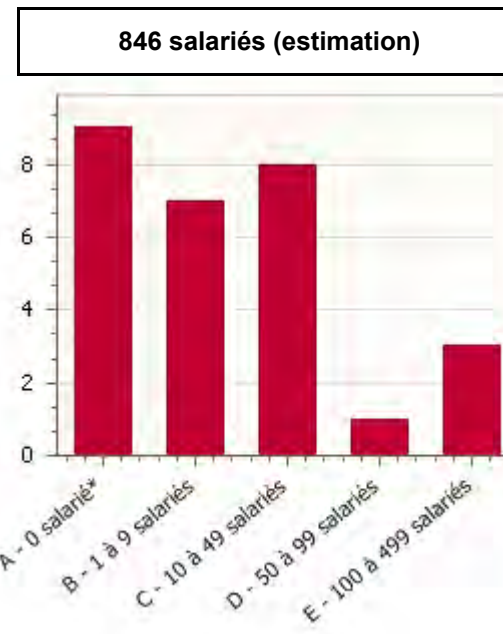
Répartition des établissements par secteur d'activités



Principaux établissements employeurs :

- CARL ZEISS VISION GVLAB
- ATELIERS LR ETANCO
- FIAMM FRANCE
- KOMATSU FRANCE
- TVH

Répartition des établissements par tranche d'effectifs



* Etablissements dont le personnel est non salarié (structure familiale...), autoentreprise, effectif déclaré à la date de création, domiciliation.

Source : Fichier consulaire CCID 78 au 01/01/14

Les Chevries - Aubergenville



- Légende :**
- ZAE
 - Commune
 - POS / PLU
 - Gare

Date de création : 1991
 Superficie : 57,56 ha
 Surface bâtie : 7,41 %
 Fibre optique : ZAE desservie (CG 78 - sept 2014)

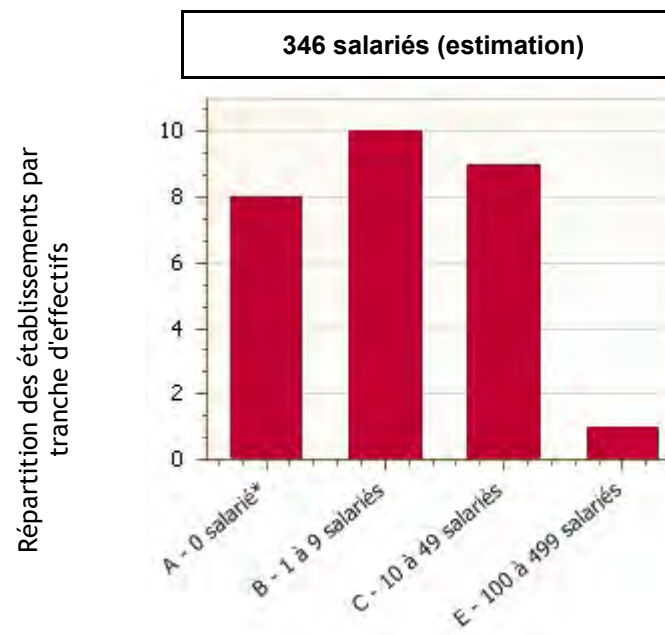
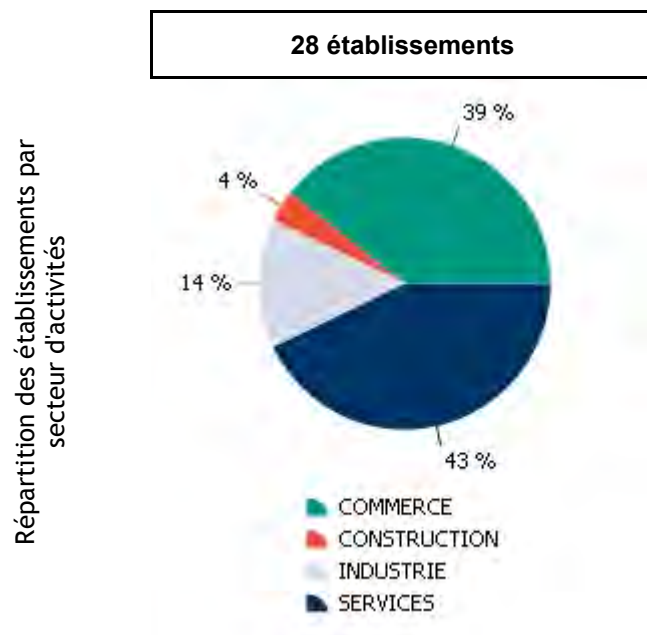
Accessibilité (STIF 01/2014) :

- La zone est desservie par la gare d'Aubergenville-Élisabethville (Paris Saint-Lazare)
- La zone est desservie par la ligne de bus 40 (MOBICITE)

Données réglementaires du PLU élaboré / révisé le 11/03/2005 et modification simplifiée du 26/06/2013

| Libellé de zone | Surface en ha | Destination | Hauteur en m | Emprise au sol en % |
|-----------------|---------------|--------------------------------------------------------------------------------|--------------|---------------------|
| 1Aub1 | 0,29 | périmètre rapproché de protection du champ captant | NR | 0 |
| 1Aub | 38,42 | construction d'activités industrielles + artisanat + entrepôts + bureaux | 15 | NR |
| 3NA | 9,75 | Zone urbanisable à terme après que les travaux de viabilité aient été réalisés | 10 | 50 |

| Libellé de zone | Surface en ha | Destination | Hauteur en m | Emprise au sol en % |
|-----------------|---------------|----------------------------------------------------------------------------------------------------------------------------------------------------------------------------------|--------------|---------------------|
| NA-UI | 8,59 | Zone urbanisable à terme destinée à recevoir des constructions à usage d'industrie, des activités artisanales, des entrepôts à l'exclusion de l'habitat et du commerce de détail | 17 | 50 |




* Etablissements dont le personnel est non salarié (structure familiale...), autoentreprise, effectif déclaré à la date de création, domiciliation.

Source : Fichier consulaire CCID 78 au 01/01/14

Principaux établissements employeurs :

- AUTONEUM FRANCE
- FEBI BILSTEIN
- EAST-WEST DISTRIBUTION
- STA STE TECHNIQUE APPROVISIONN
- SOLEO SERVICES

Moulin des Brissettes - Aulnay-sur-Mauldre



Date de création : années 70
 Superficie : 2,11 ha
 Surface bâtie : 27,54 %
 Fibre optique : ZAE non raccordée (CG 78 - sept 2014)

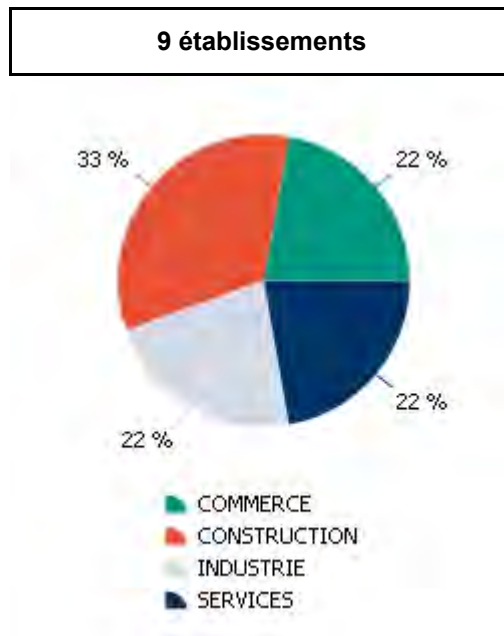
Accessibilité (STIF 01/2014) :
 - La zone est desservie par la gare de Nézel-Aulnay (Paris Montparnasse)
 - La zone n'est pas desservie par une ligne de bus à moins de 200 m

Sources : BD ORTHO© 2011, BD TOPO© 2014, CCID 78, DDT 78, AUDAS - Février 2015

Données réglementaires du POS élaboré / révisé le 22/02/2001 et modification simplifiée du 12/02/2013

| Libellé de zone | Surface en ha | Destination | Hauteur en m | Emprise au sol en % |
|-----------------|---------------|------------------------------------------------|--------------|---------------------|
| UI | 2,53 | Industries + entrepôts + activités artisanales | 12 | NR |

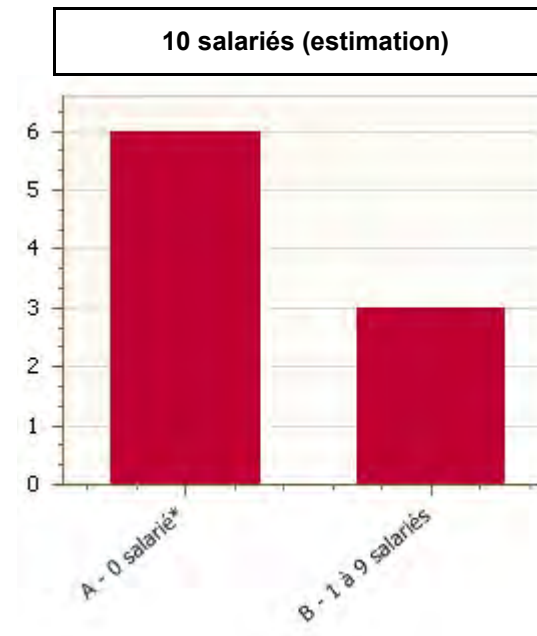
Répartition des établissements par secteur d'activités



Principaux établissements employeurs :

- MENUISERIE GENERALE PARQUET
- VFA
- CUIR ET CHROME
- COUVRES TOI BIEN
- SARL LANGLOIS DEMOLITION

Répartition des établissements par tranche d'effectifs



* Etablissements dont le personnel est non salarié (structure familiale...), autoentreprise, effectif déclaré à la date de création, domiciliation.

Source : Fichier consulaire CCID 78 au 01/01/14

Le Cournouiller - Bailly



- Légende :**
- ZAE
 - Commune
 - POS / PLU
 - Gare

Date de création : 1990
 Superficie : 2,76 ha
 Surface bâtie : 12,67 %
 Fibre optique : ZAE non raccordée (CG 78 - sept 2014)

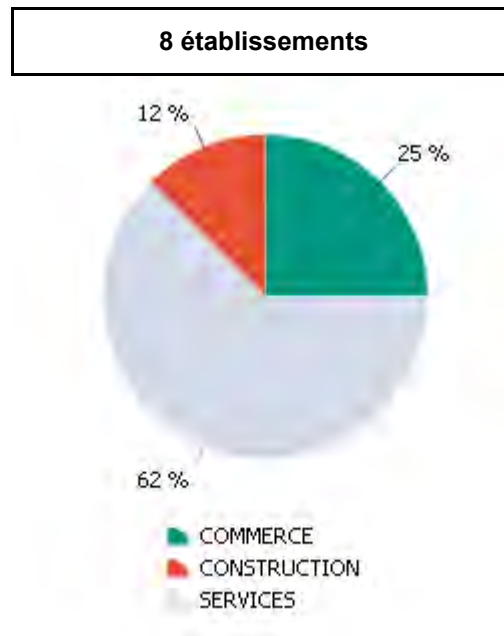
Accessibilité (STIF 01/2014) :

- La zone n'est pas desservie par une gare à moins de 500 m
- La zone est desservie par la ligne de bus 172 (Veolia Ecquevilly)

Données réglementaires du PLU élaboré / révisé le 17/12/2012 et modification du 24/07/2014

| Libellé de zone | Surface en ha | Destination | Hauteur en m | Emprise au sol en % |
|-----------------|---------------|-----------------------------------------------------|--------------|---------------------|
| UX | 5,09 | Activités économiques ne présentant aucune nuisance | 13 | 80 |

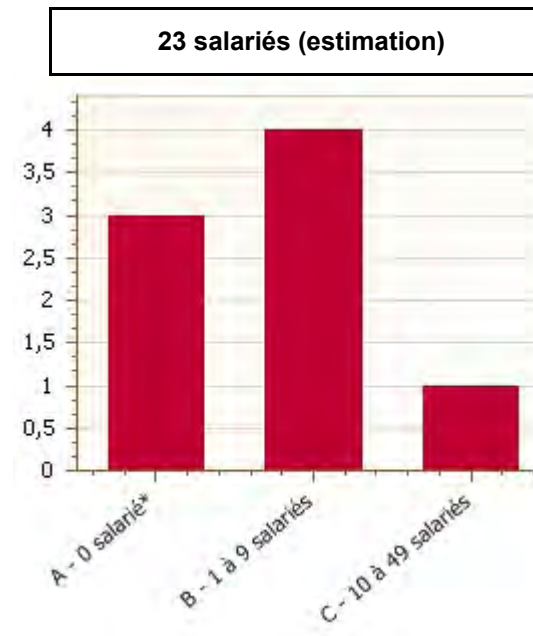
Répartition des établissements par secteur d'activités



Principaux établissements employeurs :

- ET APRES SERVICES
- MOTOR DREAM PENRITE DYNOLITE
- RAFALIGA
- MOSS EUROPE LIMITED
- INSPYRE

Répartition des établissements par tranche d'effectifs



* Etablissements dont le personnel est non salarié (structure familiale...), autoentreprise, effectif déclaré à la date de création, domiciliation.

Source : Fichier consulaire CCID 78 au 01/01/14

Les Fontenelles - Bailly



- Légende :**
-  ZAE
 -  Commune
 -  POS / PLU
 -  Gare

Date de création : années 80
 Superficie : 2,52 ha
 Surface bâtie : 9,90 %
 Fibre optique : ZAE non raccordée (CG 78 - sept 2014)

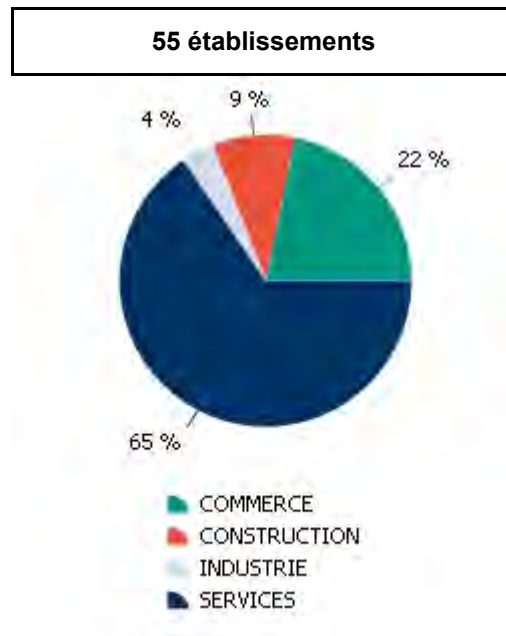
Accessibilité (STIF 01/2014) :

- La zone n'est pas desservie par une gare à moins de 500 m
- La zone n'est pas desservie par une ligne de bus à moins de 200 m

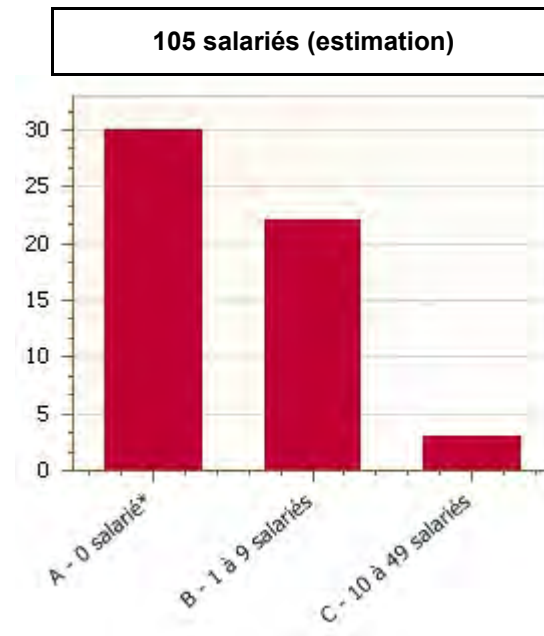
Données réglementaires du PLU élaboré / révisé le 17/12/2012 et modification du 24/07/2014

| Libellé de zone | Surface en ha | Destination | Hauteur en m | Emprise au sol en % |
|-----------------|---------------|-----------------------------------------------------|--------------|---------------------|
| UA | 16,36 | Habitat mixte + activités + équipements publics | 12 | 60 |
| UX | 5,09 | Activités économiques ne présentant aucune nuisance | 13 | 80 |

Répartition des établissements par secteur d'activités



Répartition des établissements par tranche d'effectifs



* Etablissements dont le personnel est non salarié (structure familiale...), autoentreprise, effectif déclaré à la date de création, domiciliation.

Source : Fichier consulaire CCID 78 au 01/01/14

Principaux établissements employeurs :

- TECHNOLOGIES BROADCASTING SYSTEM
- INNOVATIONS MARKETING & DEVELOPM
- IBER NORTE
- GWS INFO
- AXENA

Boeuf-Couronné - Bazainville



- Légende :**
- ZAE
 - Commune
 - POS / PLU
 - Gare

Date de création : NC
 Superficie : 14,88 ha
 Surface bâtie : 14,84 %
 Fibre optique : ZAE raccordée (CG 78 - sept 2014)

Accessibilité (STIF 01/2014) :

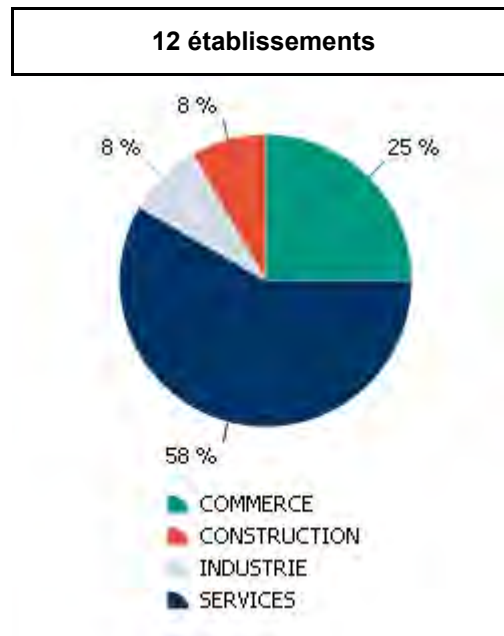
- La zone n'est pas desservie par une gare à moins de 500 m
- La zone est desservie par les lignes de bus 8, 9 et 67 (Transdev Ile-de-France Houdan)

Sources : BD ORTHO© 2011, BD TOPO© 2014, CCID 78, DDT 78 - Février 2015

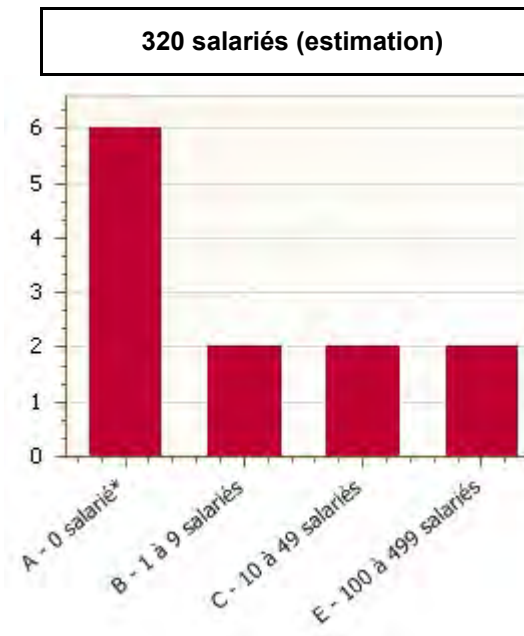
Données réglementaires du POS élaboré / révisé le 20/10/2000 et mise à jour du 04/03/2010

| Libellé de zone | Surface en ha | Destination | Hauteur en m | Emprise au sol en % |
|-----------------|---------------|--------------------------------------------------------------------------------------|--------------|---------------------|
| UJ | 14,86 | Zone destinée à recevoir des activités artisanales ou des établissements industriels | 9 | 40 |

Répartition des établissements par secteur d'activités



Répartition des établissements par tranche d'effectifs




* Etablissements dont le personnel est non salarié (structure familiale...), autoentreprise, effectif déclaré à la date de création, domiciliation.

Source : Fichier consulaire CCID 78 au 01/01/14

Principaux établissements employeurs :

- CODIR
- GUILDE DES LUNETIERS (KRY5)
- GUARD SECURITY PRIVEE
- COLORCON NP PHARM SAS - A SUBSIDIARY OF COLORCON INC.
- ELEC 3D

Grande Ile - Bennecourt



Date de création : 1996
 Superficie : 4,07 ha
 Surface bâtie : 12,76 %
 Fibre optique : ZAE non raccordée (CG 78 - sept 2014)

Accessibilité (STIF 01/2014) :

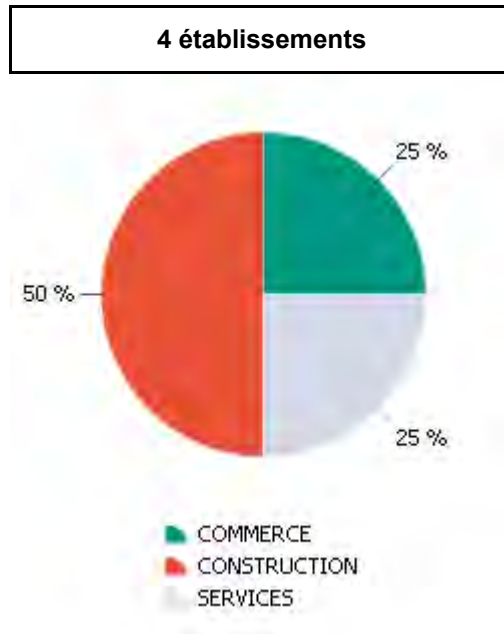
- La zone n'est pas desservie par une gare à moins de 500 m
- La zone est desservie par les lignes de bus 5 (COMBUS) et 1 (Transport du Val de Seine)

Sources : BD ORTHO@2011, BD TOPO@2014, CCID 78, DDT 78, AUDAS - Février 2015

Données réglementaires du POS élaboré / révisé le 30/11/2001 et mise à Jour du 08/01/2010

| Libellé de zone | Surface en ha | Destination | Hauteur en m | Emprise au sol en % |
|-----------------|---------------|---------------------------|--------------|---------------------|
| NDa | 6,48 | Zone naturelle à protéger | 9 | 30 |

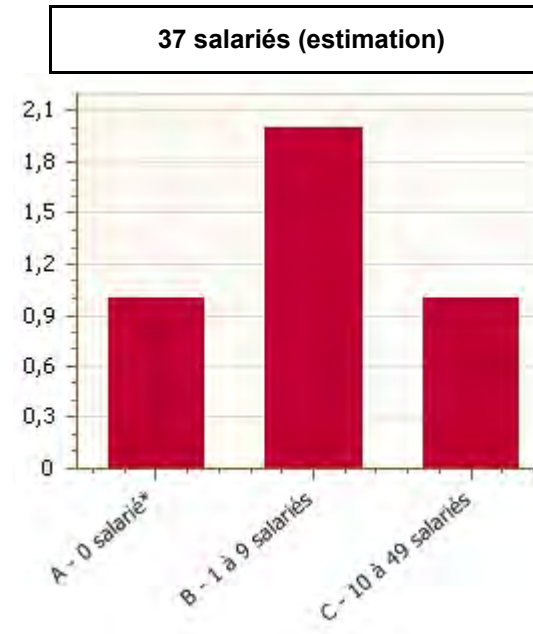
Répartition des établissements par secteur d'activités



Principaux établissements employeurs :

- VOLUME INTERNATIONAL
- TRANSPORTS LISOTTI
- SARL AZUR MARINE
- C G C

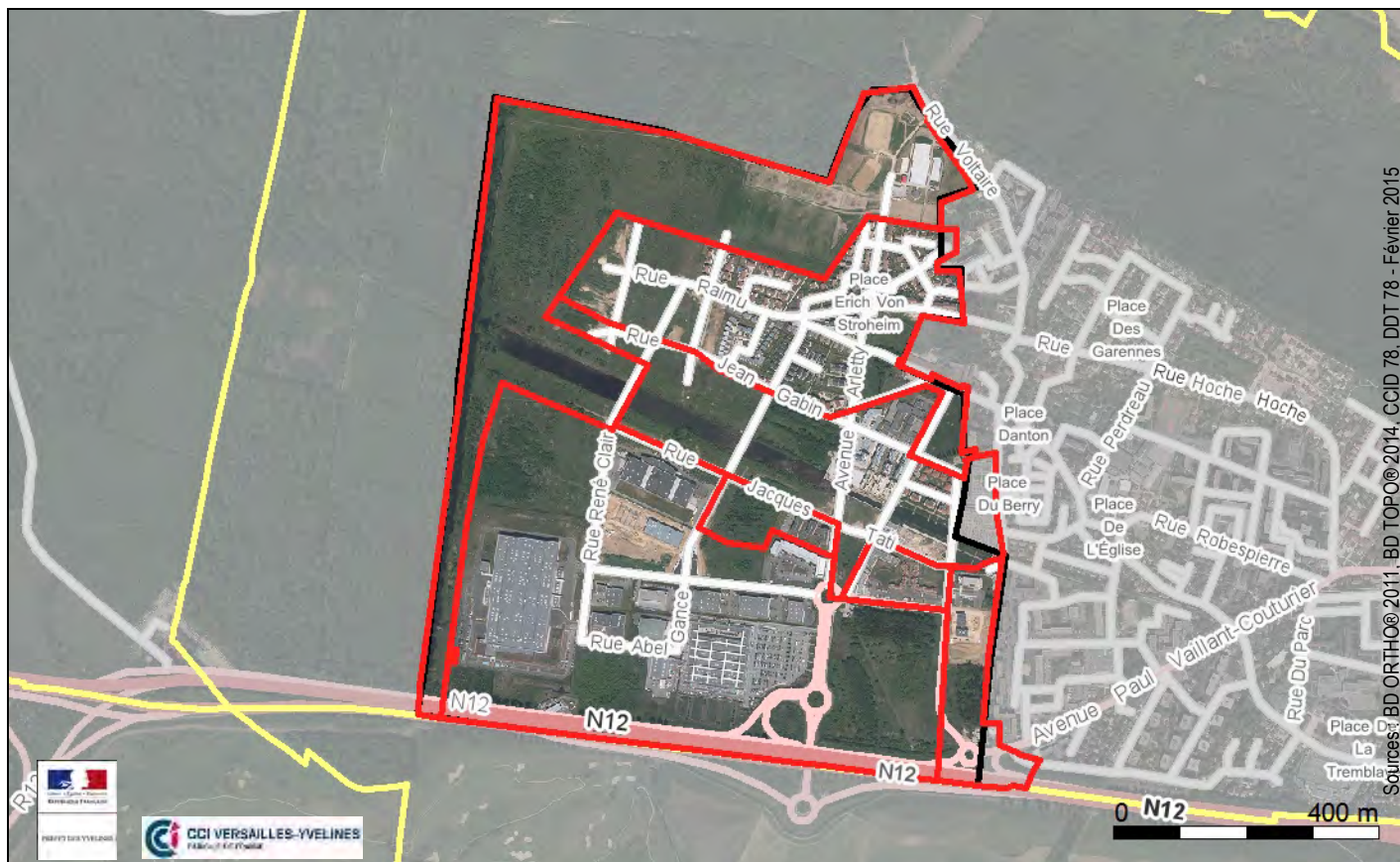
Répartition des établissements par tranche d'effectifs



* Etablissements dont le personnel est non salarié (structure familiale...), autoentreprise, effectif déclaré à la date de création, domiciliation.

Source : Fichier consulaire CCID 78 au 01/01/14

La Croix Bonnet - Bois-d'Arcy



- Légende :**
- ZAE
 - Commune
 - POS / PLU
 - Gare

Date de création : 1998
 Superficie : 128,53 ha
 Surface bâtie : 9,31 %
 Fibre optique : ZAE desservie (CG 78 - sept 2014)

Accessibilité (STIF 01/2014) :

- La zone n'est pas desservie par une gare à moins de 500 m
- La zone est desservie par les lignes de bus 11 et 41 (HOURTOULE) et 415, 430 et 431 (SQYBUS)

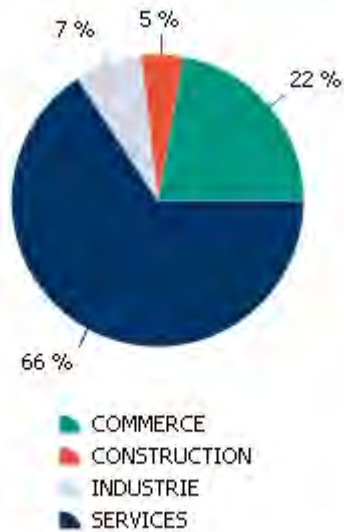
Données réglementaires du PLU élaboré / révisé le 04/07/2013 et révision du 04/07/2013

| Libellé de zone | Surface en ha | Destination | Hauteur en m | Emprise au sol en % |
|-----------------|---------------|--------------------------------------------------------------------------------------------------------------------|--------------|---------------------|
| ULb | 2,39 | Zone d'activités destinée à accueillir des constructions à usage résidentiel collectif liés à des services communs | 12 | 60 |
| UAa | 17,97 | Habitat + activités + commerces + services + équipements publics | 17 | 50 |
| ULc | 4,80 | Zone d'activités destinée à accueillir des activités aux conditions de hauteur spécifiques | 8 | 60 |

| Libellé de zone | Surface en ha | Destination | Hauteur en m | Emprise au sol en % |
|-----------------|---------------|--------------------------------------------------------------------------------------------------------------------|--------------|---------------------|
| Nl | 32,43 | Zone naturelle à protéger | 8.5 | 25 |
| ULb | 2,07 | Zone d'activités destinée à accueillir des constructions à usage résidentiel collectif liés à des services communs | 12 | 60 |
| UAb | 20,76 | Habitat + activités + commerces + services + équipements publics | 13 | 50 |
| ULd | 0,03 | Zone d'activités destinée à accueillir une station de radio communication | NR | NR |
| ULa | 49,63 | Zone d'activités destinée à accueillir des activités économiques mixtes | 15 | 60 |

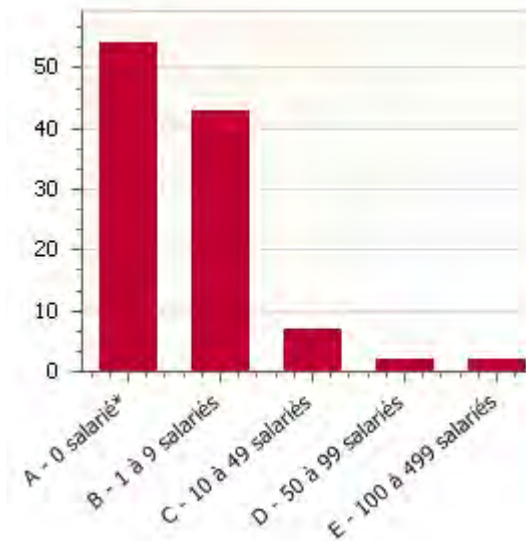
Répartition des établissements par secteur d'activités

108 établissements



Répartition des établissements par tranche d'effectifs

600 salariés (estimation)



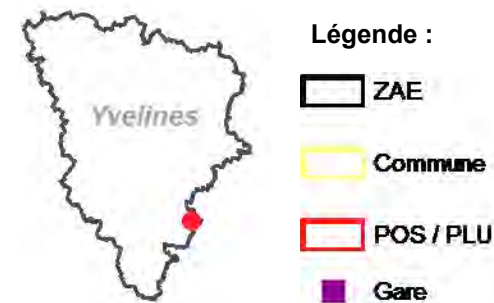
* Etablissements dont le personnel est non salarié (structure familiale...), autoentreprise, effectif déclaré à la date de création, domiciliation.

Source : Fichier consulaire CCID 78 au 01/01/14

Principaux établissements employeurs :

- PARTENAIRES MAINTENANCE SERVICES
- LEROY MERLIN
- @TMOSPHERES
- HILTI FRANCE
- BOIRON

Bonnelles - Bonnelles



Date de création : 1973
 Superficie : 4,89 ha
 Surface bâtie : 16,99 %
 Fibre optique : ZAE non raccordée (CG 78 - sept 2014)

Accessibilité (STIF 01/2014) :

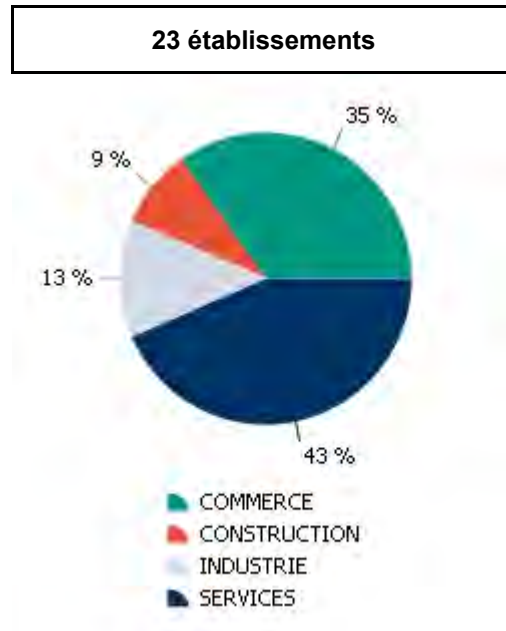
- La zone n'est pas desservie par une gare à moins de 500 m
- La zone est desservie par les lignes de bus 39-07 (S.A.V.A.C.) et 4 (Veolia Rambouillet)

Sources : BD ORTHO@2011, BD TOPO@2014, CCID 78, DDT 78 - Février 2015

Données réglementaires du PLU élaboré / révisé le 20/03/2014 et révision du 20/03/2014

| Libellé de zone | Surface en ha | Destination | Hauteur en m | Emprise au sol en % |
|-----------------|---------------|-----------------------------------------------------------------------------------------------------------------------------------------------------------|--------------|---------------------|
| UD | 1,72 | Zone destinée à recevoir des logements de fonction ou assimilés et les constructions à usage de bureaux et de services liées à des équipements collectifs | 14 | 50 |
| UE | 3,10 | Zone réservée aux activités industrielles, tertiaires, artisanales et de services | 9 | 50 |

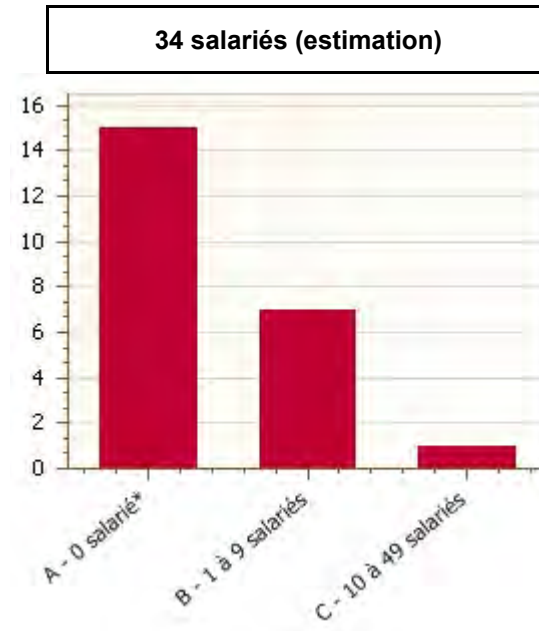
Répartition des établissements par secteur d'activités



Principaux établissements employeurs :

- CARREFOUR CONTACT
- IDF DEPLACEMENTS
- SOCIETE SAKAGUCHI
- ABEILLE PRODUCTIVE SARL
- RESPIREX FRANCE

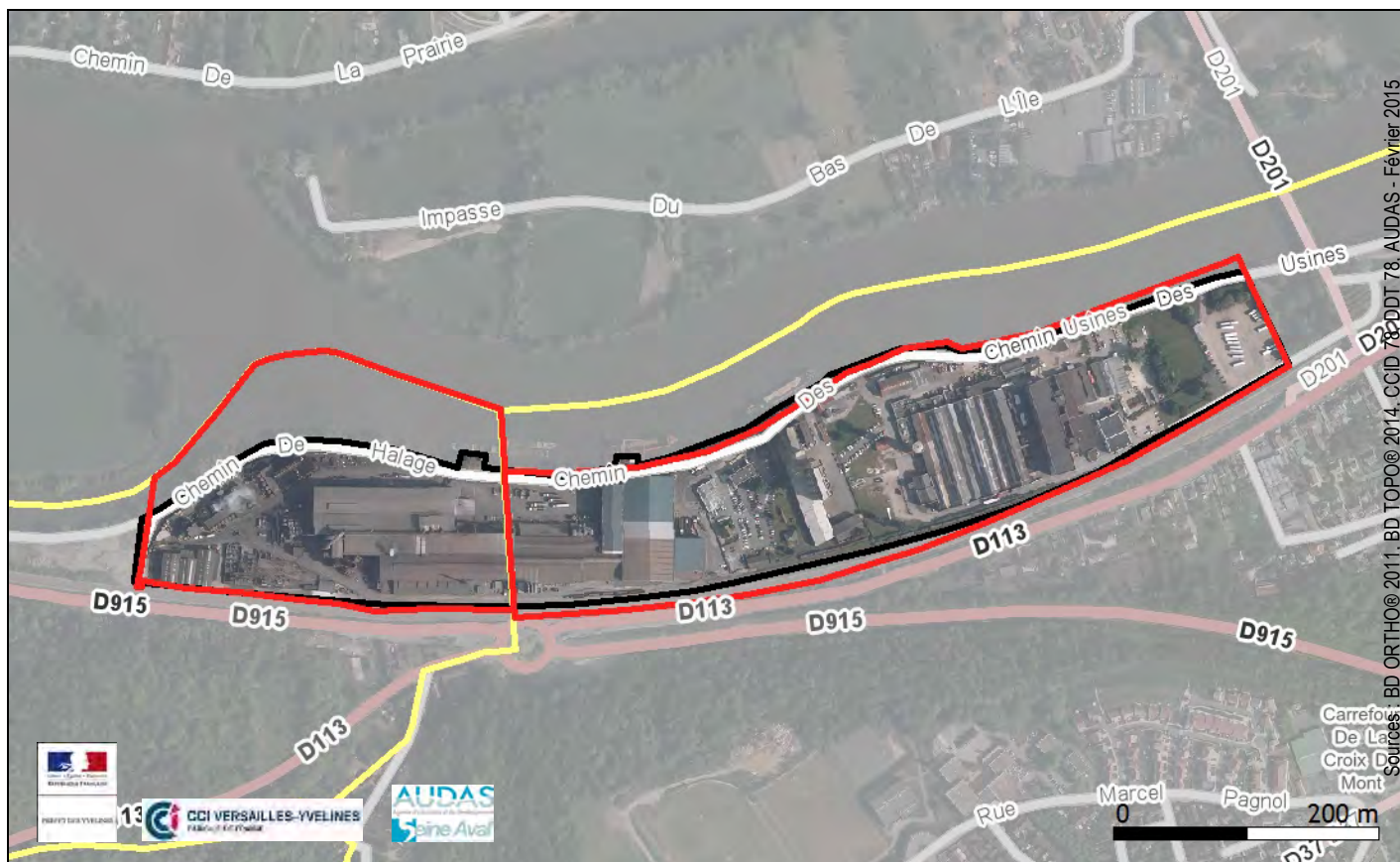
Répartition des établissements par tranche d'effectifs



* Etablissements dont le personnel est non salarié (structure familiale...), autoentreprise, effectif déclaré à la date de création, domiciliation.

Source : Fichier consulaire CCID 78 au 01/01/14

Site Singer - Bonnières-sur-Seine



- Légende :**
- ZAE
 - Commune
 - POS / PLU
 - Gare

Date de création : 1934
 Superficie : 17,00 ha
 Surface bâtie : 34,36 %
 Fibre optique : ZAE desservie (CG 78 - sept 2014)

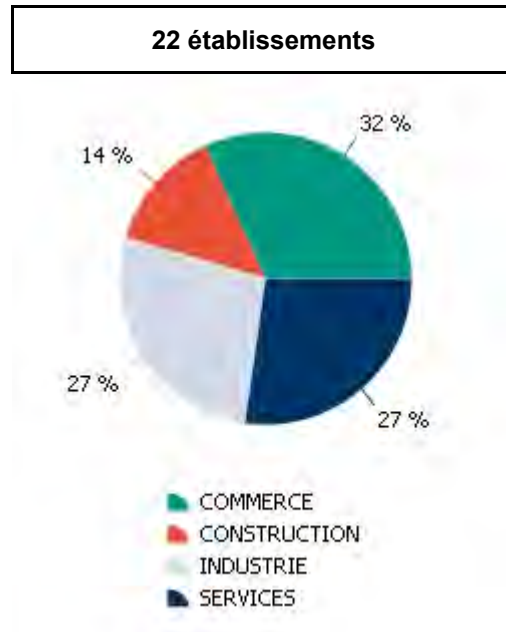
Accessibilité (STIF 01/2014) :

- La zone n'est pas desservie par une gare à moins de 500 m
- La zone est desservie par les lignes de bus 3, 4 et 14 (Transport du Val de Seine)

Données réglementaires du PLU élaboré / révisé le 19/12/2007 et modification simplifiée du 23/06/2014

| Libellé de zone | Surface en ha | Destination | Hauteur en m | Emprise au sol en % |
|-----------------|---------------|---------------------------------------------------------------------------------------------------------|--------------|---------------------|
| UI | 7,70 | Zone d'activités | 27m | 50 |
| UI | 12,60 | Activité + artisanat + bureaux + services + industrie + commerce (sauf de détail) + équipements publics | 20 | 60 |

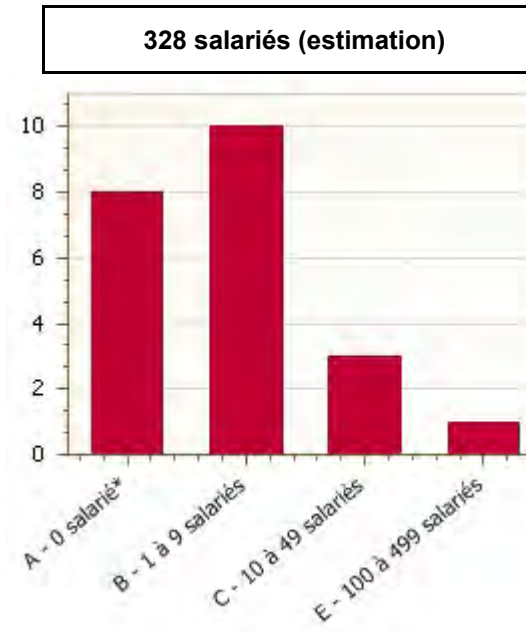
Répartition des établissements par secteur d'activités



Principaux établissements employeurs :

- ITON SEINE
- APR2
- TELHERMES
- SEM
- TEHNI RESINE DECOR SURFA SOL

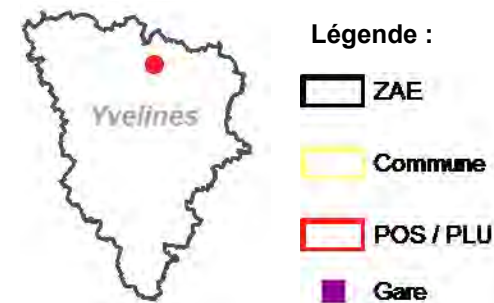
Répartition des établissements par tranche d'effectifs



* Etablissements dont le personnel est non salarié (structure familiale...), autoentreprise, effectif déclaré à la date de création, domiciliation.

Source : Fichier consulaire CCID 78 au 01/01/14

L'Erable - Bouafle



Date de création : 1973
 Superficie : 11,68 ha
 Surface bâtie : 14,15 %
 Fibre optique : ZAE raccordée (CG 78 - sept 2014)

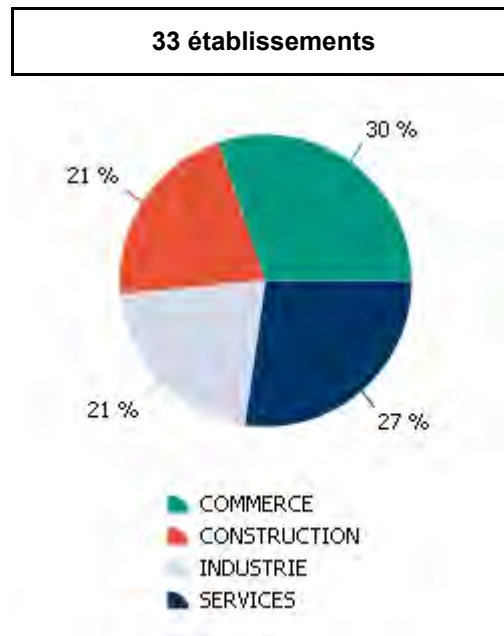
Accessibilité (STIF 01/2014) :

- La zone n'est pas desservie par une gare à moins de 500 m
- La zone est desservie par les lignes de bus 18, 21, 34, 41 et 43 (Veolia Ecquevilly)

Données réglementaires du PLU élaboré / révisé le 03/12/2013 et révision du 03/12/2013

| Libellé de zone | Surface en ha | Destination | Hauteur en m | Emprise au sol en % |
|-----------------|---------------|------------------------------------------|--------------|---------------------|
| UJ | 11,54 | Zone d'activités économiques de l'Erable | 11 | 50 |

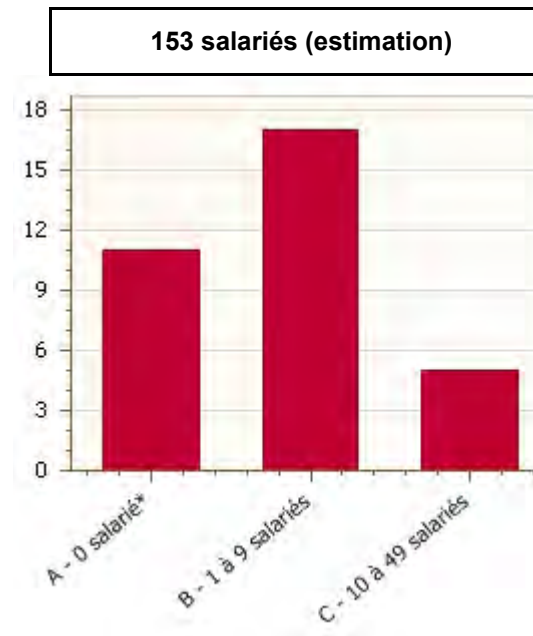
Répartition des établissements par secteur d'activités



Principaux établissements employeurs :

- SAVELYS
- CIPAL
- LUCIOLE
- TILERS
- STRADAL

Répartition des établissements par tranche d'effectifs



* Etablissements dont le personnel est non salarié (structure familiale...), autoentreprise, effectif déclaré à la date de création, domiciliation.

Source : Fichier consulaire CCID 78 au 01/01/14

Val d'Agé - Bréval



Légende :

-  ZAE
-  Commune
-  POS / PLU
-  Gare

Date de création : 1990
 Superficie : 5,39 ha
 Surface bâtie : 13,95 %
 Fibre optique : ZAE non raccordée (CG 78 - sept 2014)

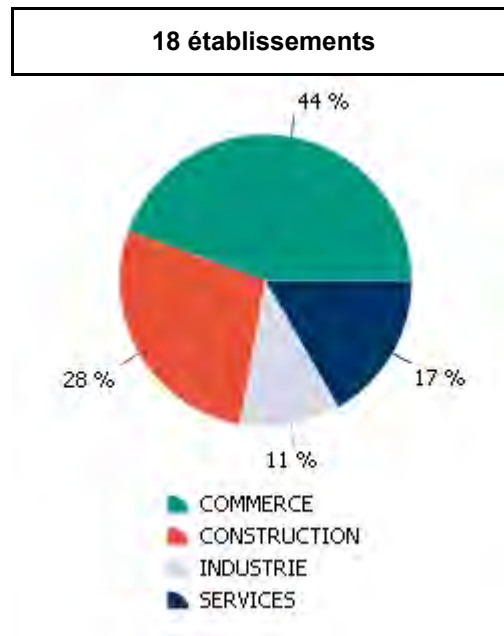
Accessibilité (STIF 01/2014) :

- La zone n'est pas desservie par une gare à moins de 500 m
- La zone n'est pas desservie par une ligne de bus à moins de 200 m

Données réglementaires du POS élaboré / révisé le 31/05/1991 et modification du 16/06/2004

| Libellé de zone | Surface en ha | Destination | Hauteur en m | Emprise au sol en % |
|-----------------|---------------|----------------------------------------------------|--------------|---------------------|
| 4NA | 5,97 | Urbanisation future pour opérations d'activités ou | 9m | 0,5 |

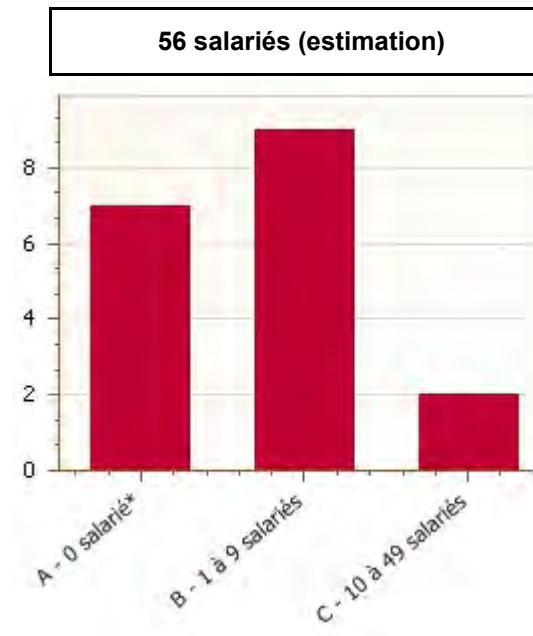
Répartition des établissements par secteur d'activités



Principaux établissements employeurs :

- INTERMARCHE
- M.O.B.
- METALIC 78
- BOULANGERIE PATISSERIE
- RMGC

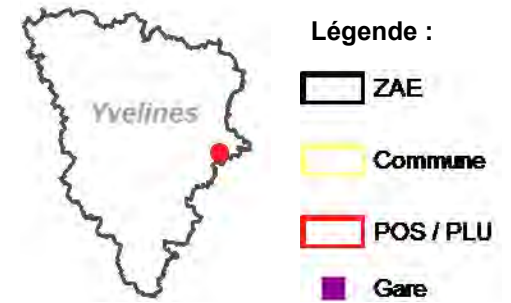
Répartition des établissements par tranche d'effectifs



* Etablissements dont le personnel est non salarié (structure familiale...), autoentreprise, effectif déclaré à la date de création, domiciliation.

Source : Fichier consulaire CCID 78 au 01/01/14

Le Haut Buc - Buc



Date de création : 1972
 Superficie : 80,38 ha
 Surface bâtie : 25,11 %
 Fibre optique : ZAE desservie (CG 78 - sept 2014)

Accessibilité (STIF 01/2014) :

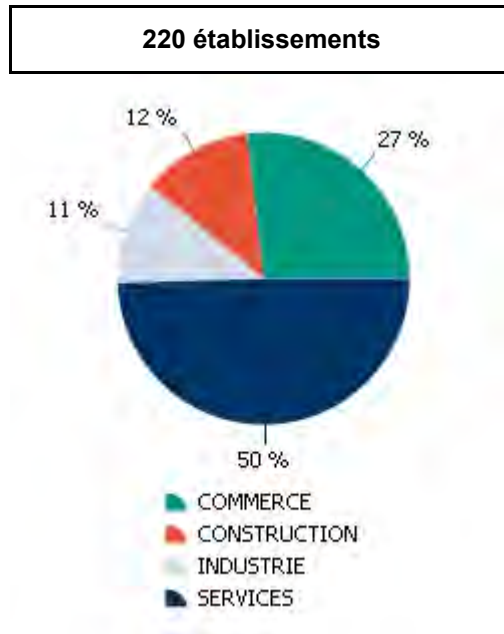
- La zone n'est pas desservie par une gare à moins de 500 m
- La zone est desservie par les lignes de bus JLB, L et LFA (Phébus), 261, 262, 263, 264, 307, 39-37, CAPS 10 (S A V A C), 448, 449, 450, 451, 452, 453, 454, 455 et 456 (SQYBUS) et FA (STAVO)

Sources : BD ORTHO© 2011, BD TOPO© 2014, CCID 78, DDT 78 - Février 2015

Données réglementaires du PLU élaboré / révisé le 23/04/2007 et modification du 16/07/2014

| Libellé de zone | Surface en ha | Destination | Hauteur en m | Emprise au sol en % |
|-----------------|---------------|-------------|--------------|---------------------|
| Ula | 5,22 | Artisanat | 12 | 70 |
| UI | 75,06 | Activités | 12 | 60 |

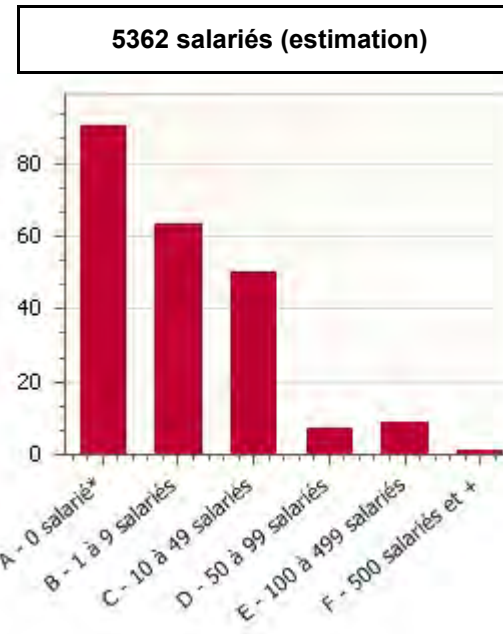
Répartition des établissements par secteur d'activités



Principaux établissements employeurs :

- GE HEALTHCARE
- MY-SIEMENS
- NICOLLIN ET COMPAGNIE
- VDS
- GOODRICH ACTUATION SYSTEMS SAS

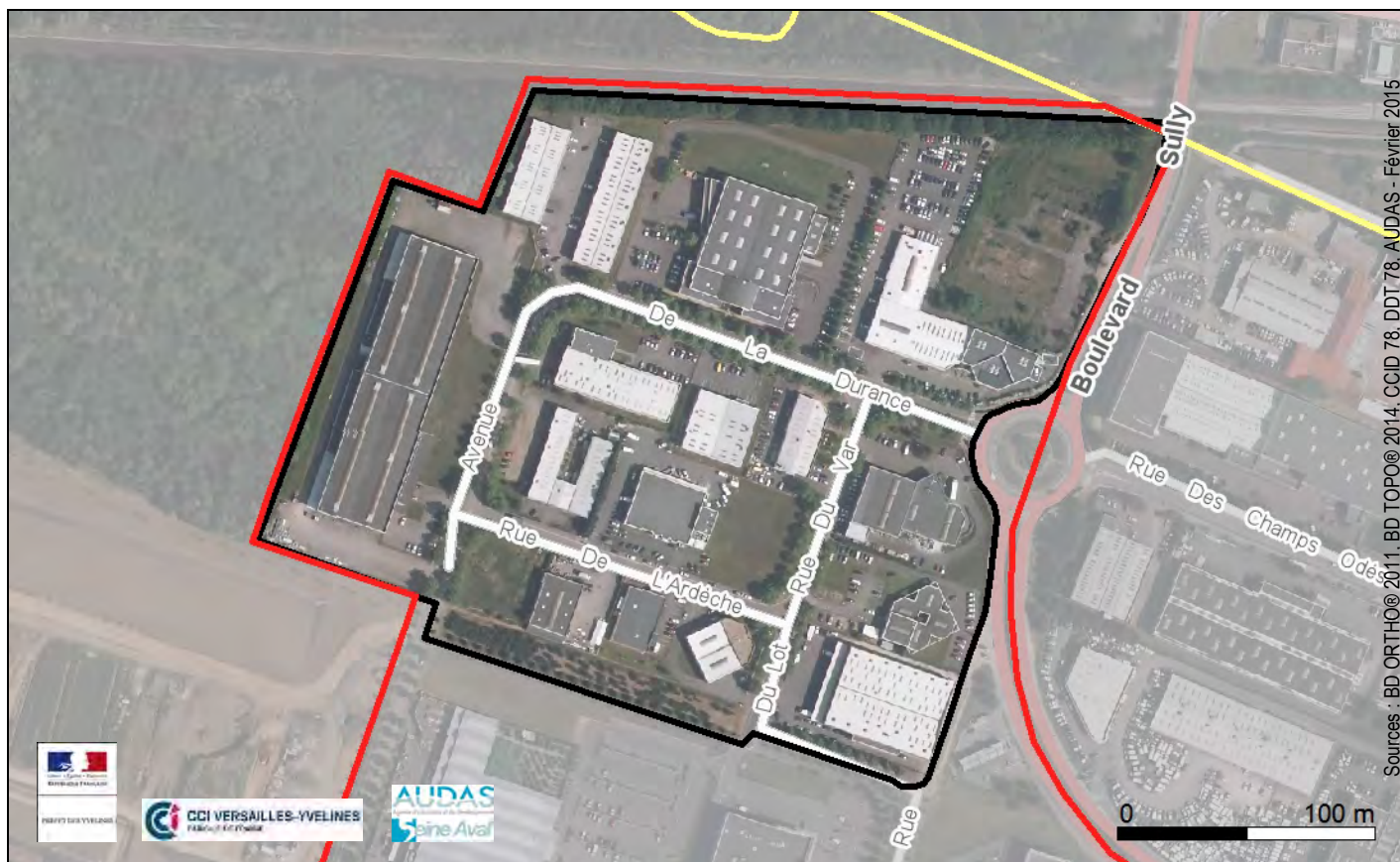
Répartition des établissements par tranche d'effectifs



* Etablissements dont le personnel est non salarié (structure familiale...), autoentreprise, effectif déclaré à la date de création, domiciliation.

Source : Fichier consulaire CCID 78 au 01/01/14

Buchelay 3000 - Buchelay



- Légende :**
- ZAE
 - Commune
 - POS / PLU
 - Gare

Date de création : 1990
 Superficie : 11,15 ha
 Surface bâtie : 24,75 %
 Fibre optique : ZAE desservie (CG 78 - sept 2014)

Accessibilité (STIF 01/2014) :

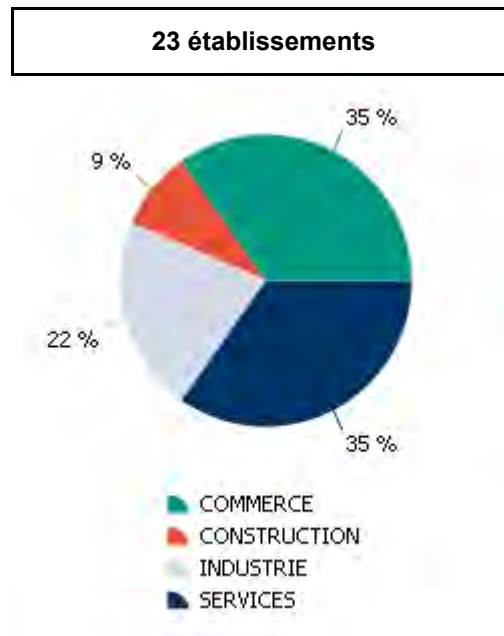
- La zone n'est pas desservie par une gare à moins de 500 m
- La zone est desservie par les lignes de bus 88 (COM'BUS/T.E.L./CSO) et D et Z (TAM)

Sources : BD ORTHO@2011, BD TOPO@2014, CCID 78, DDT 78, AUDAS - Février 2015

Données réglementaires du PLU élaboré / révisé le 12/12/2005 et modification du 13/04/2011

| Libellé de zone | Surface en ha | Destination | Hauteur en m | Emprise au sol en % |
|-----------------|---------------|-----------------------------------------------------|--------------|---------------------|
| UJ | 47,79 | Zone d'activités économiques à vocation de commerce | 15 | 60 |

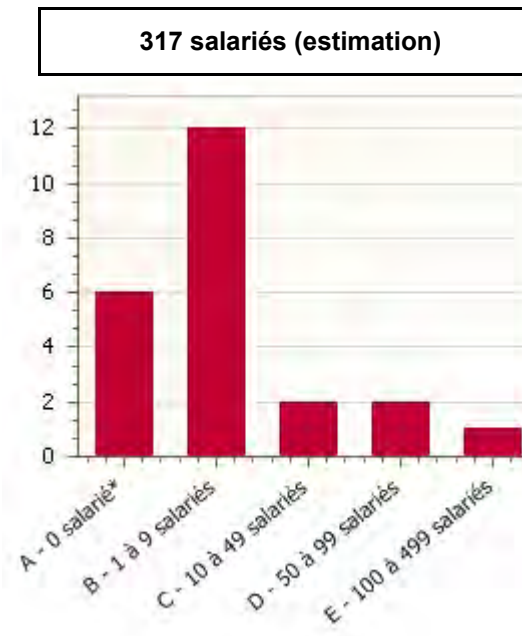
Répartition des établissements par secteur d'activités



Principaux établissements employeurs :

- STE FRANCAISE DE RESTAURATION ET SERVI
- ENT.GENERALE DE PEINTURE VIGNOLA
- LA CONNEXION APPRIVOISEE-MCAD
- LES MOULINS DE MANTES
- CGE DISTRIBUTION

Répartition des établissements par tranche d'effectifs



* Etablissements dont le personnel est non salarié (structure familiale...), autoentreprise, effectif déclaré à la date de création, domiciliation.

Source : Fichier consulaire CCID 78 au 01/01/14

Les Closeaux 2000 - Buchelay



- Légende :**
- ZAE
 - Commune
 - POS / PLU
 - Gare

Date de création : 1984
 Superficie : 23,98 ha
 Surface bâtie : 25,86 %
 Fibre optique : ZAE raccordée (CG 78 - sept 2014)

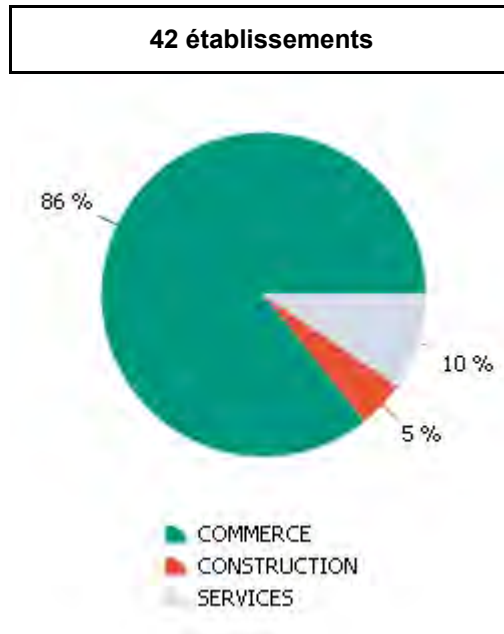
Accessibilité (STIF 01/2014) :

- La zone n'est pas desservie par une gare à moins de 500 m
- La zone est desservie par les lignes de bus 88 (COMBUS/T.E.L./CSO) et D, M et Z (TAM)

Données réglementaires du PLU élaboré / révisé le 12/12/2005 et modification du 13/04/2011

| Libellé de zone | Surface en ha | Destination | Hauteur en m | Emprise au sol en % |
|-----------------|---------------|-----------------------------------------------------|--------------|---------------------|
| UJ | 47,79 | Zone d'activités économiques à vocation de commerce | 15 | 60 |

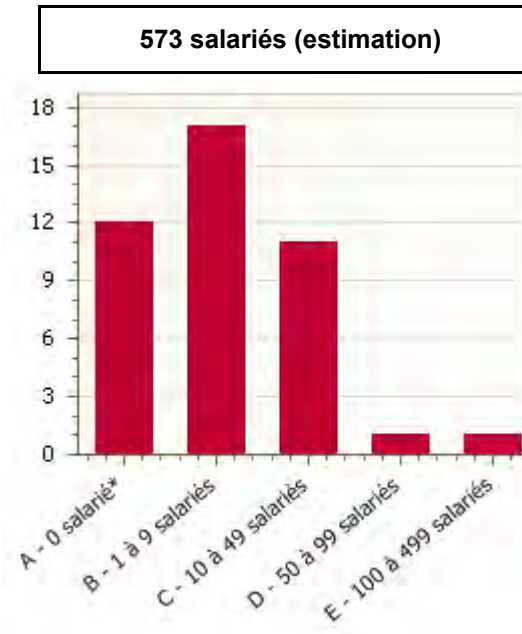
Répartition des établissements par secteur d'activités



Principaux établissements employeurs :

- LEROY MERLIN FRANCE
- DECATHLON
- BOULANGER
- MENUISERIES LAPEYRE
- SITHO

Répartition des établissements par tranche d'effectifs



* Etablissements dont le personnel est non salarié (structure familiale...), autoentreprise, effectif déclaré à la date de création, domiciliation.

Source : Fichier consulaire CCID 78 au 01/01/14

Les Closeaux - Buchelay



- Légende :**
- ZAE
 - Commune
 - POS / PLU
 - Gare

Date de création : 1984
 Superficie : 34,82 ha
 Surface bâtie : 25,69 %
 Fibre optique : ZAE desservie (CG 78 - sept 2014)

Accessibilité (STIF 01/2014) :

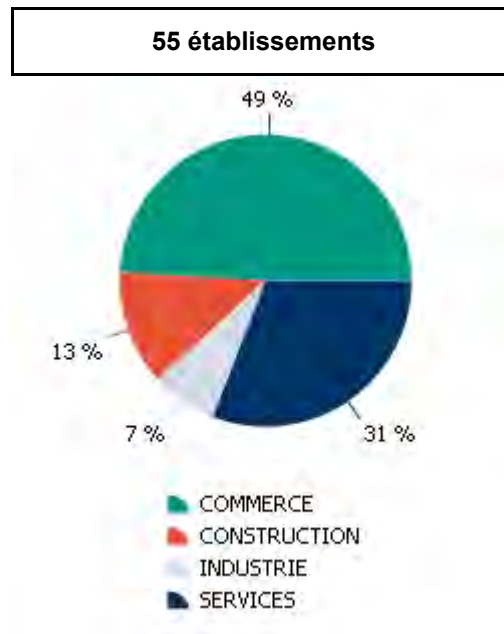
- La zone n'est pas desservie par une gare à moins de 500 m
- La zone est desservie par les lignes de bus 88 (COM'BUS/T.E.L./CSO) et D et Z (TAM)

Sources : BD ORTHO© 2011, BD TOPO© 2014, CCID 78, DDT 78, AUDAS - Février 2015

Données réglementaires du PLU élaboré / révisé le 12/12/2005 et modification du 13/04/2011

| Libellé de zone | Surface en ha | Destination | Hauteur en m | Emprise au sol en % |
|-----------------|---------------|--------------------------------------------------------------------------|--------------|---------------------|
| UI | 26,73 | Zone d'activités économiques à vocation industrielle | 15 | 60 |
| UI | 42,87 | Bureaux + activités industrielles et artisanales + entrepôts commerciaux | 15 | 60 |

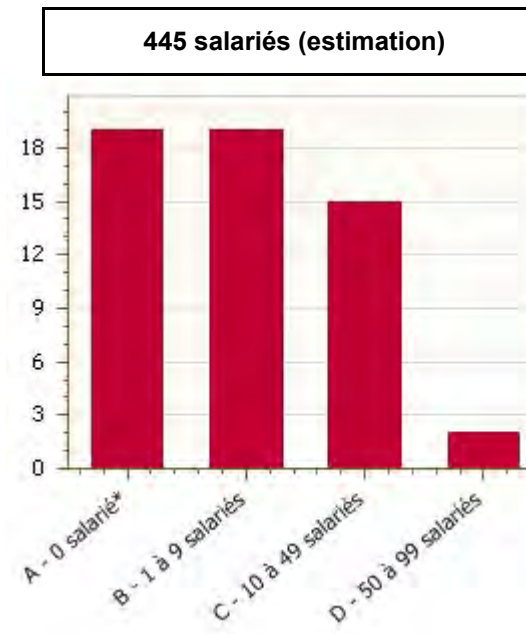
Répartition des établissements par secteur d'activités



Principaux établissements employeurs :

- MAXIMO
- METRO CASH AND CARRY FRANCE
- RESEAU PRO - COVERPRO
- VAUBAN AUTOMOBILE
- STE D'APPLICATION DE TRAITEMENT

Répartition des établissements par tranche d'effectifs



* Etablissements dont le personnel est non salarié (structure familiale...), autoentreprise, effectif déclaré à la date de création, domiciliation.

Source : Fichier consulaire CCID 78 au 01/01/14

Mantes Innovaparc - Buchelay



- Légende :**
- ZAE
 - Commune
 - POS / PLU
 - Gare

Date de création : 2005
 Superficie : 39,16 ha
 Surface bâtie : 1,92 %
 Fibre optique : ZAE raccordée (CG 78 - sept 2014)

Accessibilité (STIF 01/2014) :

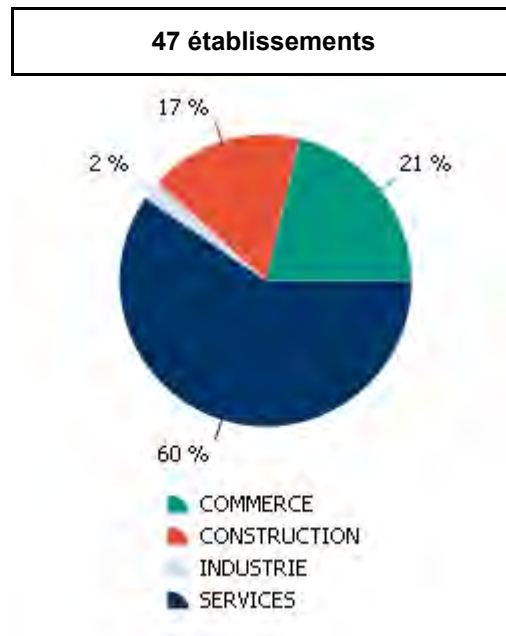
- La zone n'est pas desservie par une gare à moins de 500 m
- La zone est desservie par les lignes de bus M et Z (TAM)

Sources : BD ORTHO@ 2011, BD TOPO@ 2014, CCID 78, DDT 78, AUDAS - Février 2015

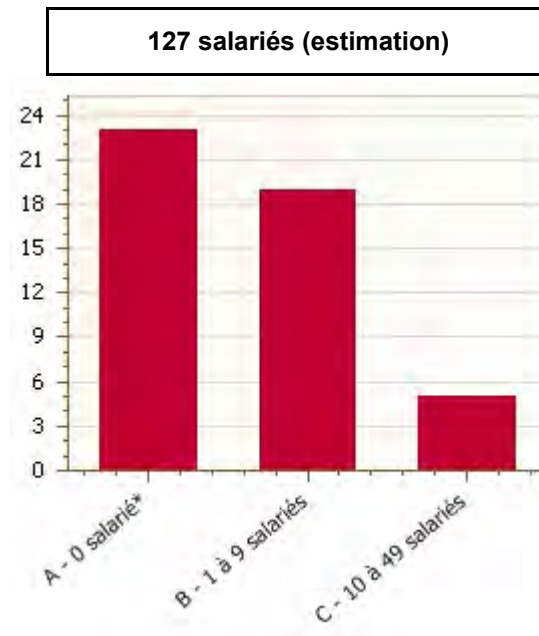
Données réglementaires du PLU élaboré / révisé le 12/12/2005 et modification du 13/04/2011

| Libellé de zone | Surface en ha | Destination | Hauteur en m | Emprise au sol en % |
|-----------------|---------------|---------------------------------|--------------|---------------------|
| AU | 0,94 | Zones à urbaniser | NR | NR |
| AUm | 40,25 | Activités à caractère tertiaire | 15 | 50 |

Répartition des établissements par secteur d'activités



Répartition des établissements par tranche d'effectifs



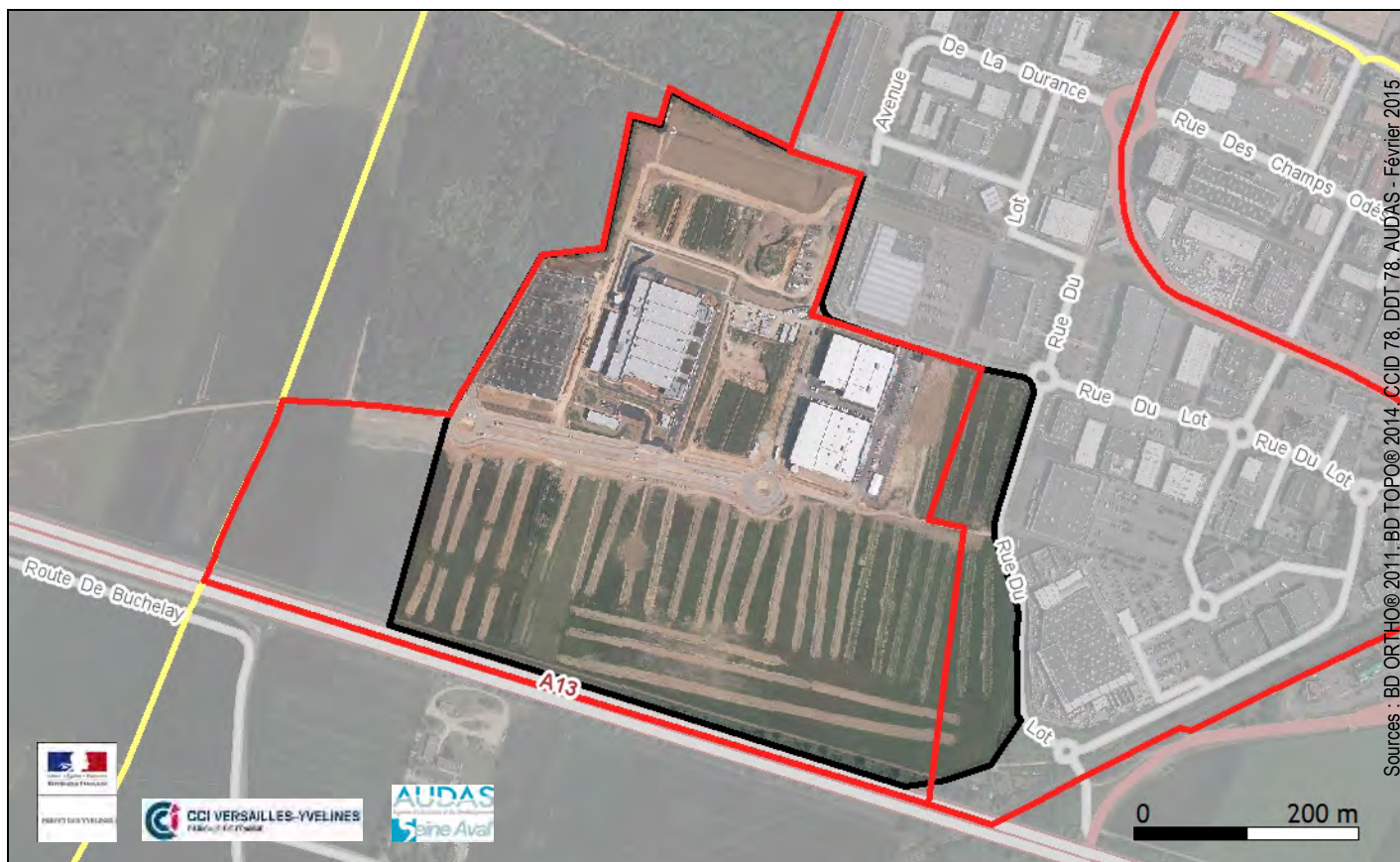
* Etablissements dont le personnel est non salarié (structure familiale...), autoentreprise, effectif déclaré à la date de création, domiciliation.

Source : Fichier consulaire CCID 78 au 01/01/14

Principaux établissements employeurs :

- COURTEPAILLE
- RATP DEV FRANCE SERVICES
- CABINETS PHILIPPE ET SOGECO ASSO
- M.R.C.A.
- EMPURIA

Zone des Gravieres - Buchelay



- Légende :**
- ZAE
 - Commune
 - POS / PLU
 - Gare

Date de création : 2009
 Superficie : 39,17 ha
 Surface bâtie : 5,88 %
 Fibre optique : ZAE non raccordée (CG 78 - sept 2014)

Accessibilité (STIF 01/2014) :

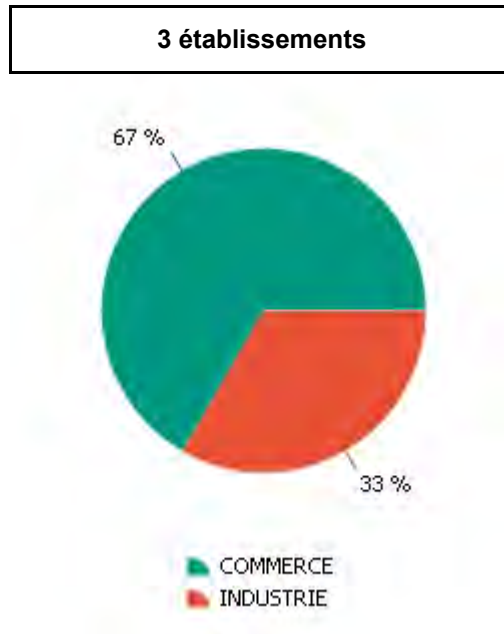
- La zone n'est pas desservie par une gare à moins de 500 m
- La zone est desservie par la ligne de bus Z (TAM)

Sources : BD ORTHO@2011, BD TOPO@2014, CCID 78, DDT 78, AUDAS - Février 2015

Données réglementaires du PLU élaboré / révisé le 12/12/2005 et modification du 13/04/2011

| Libellé de zone | Surface en ha | Destination | Hauteur en m | Emprise au sol en % |
|-----------------|---------------|------------------------------------------------------------------------------|--------------|---------------------|
| AUg | 41,87 | Lotissements et constructions à usage de commerce et d'activités économiques | 15 | 50 |
| UJ | 47,79 | Zone d'activités économiques à vocation de commerce | 15 | 60 |

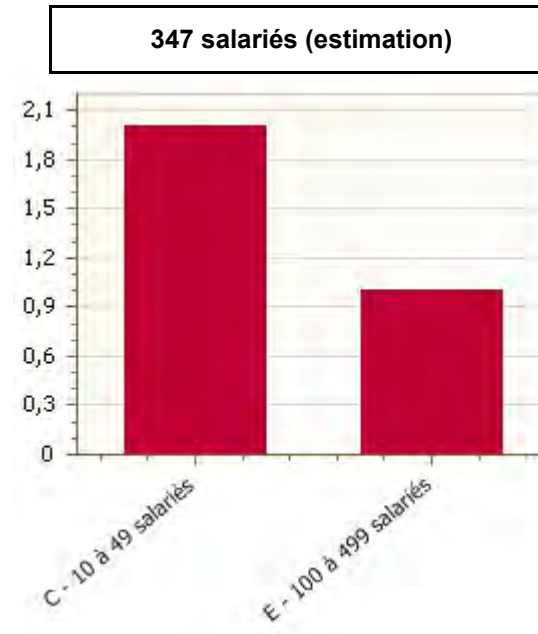
Répartition des établissements par secteur d'activités



Principaux établissements employeurs :

- TURBOMECA
- BUT
- FLY

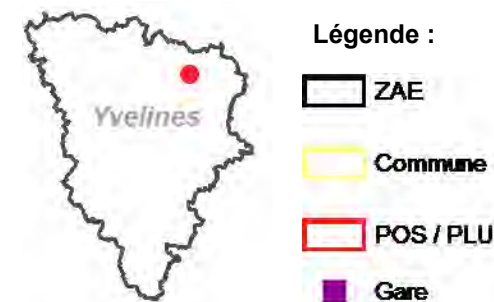
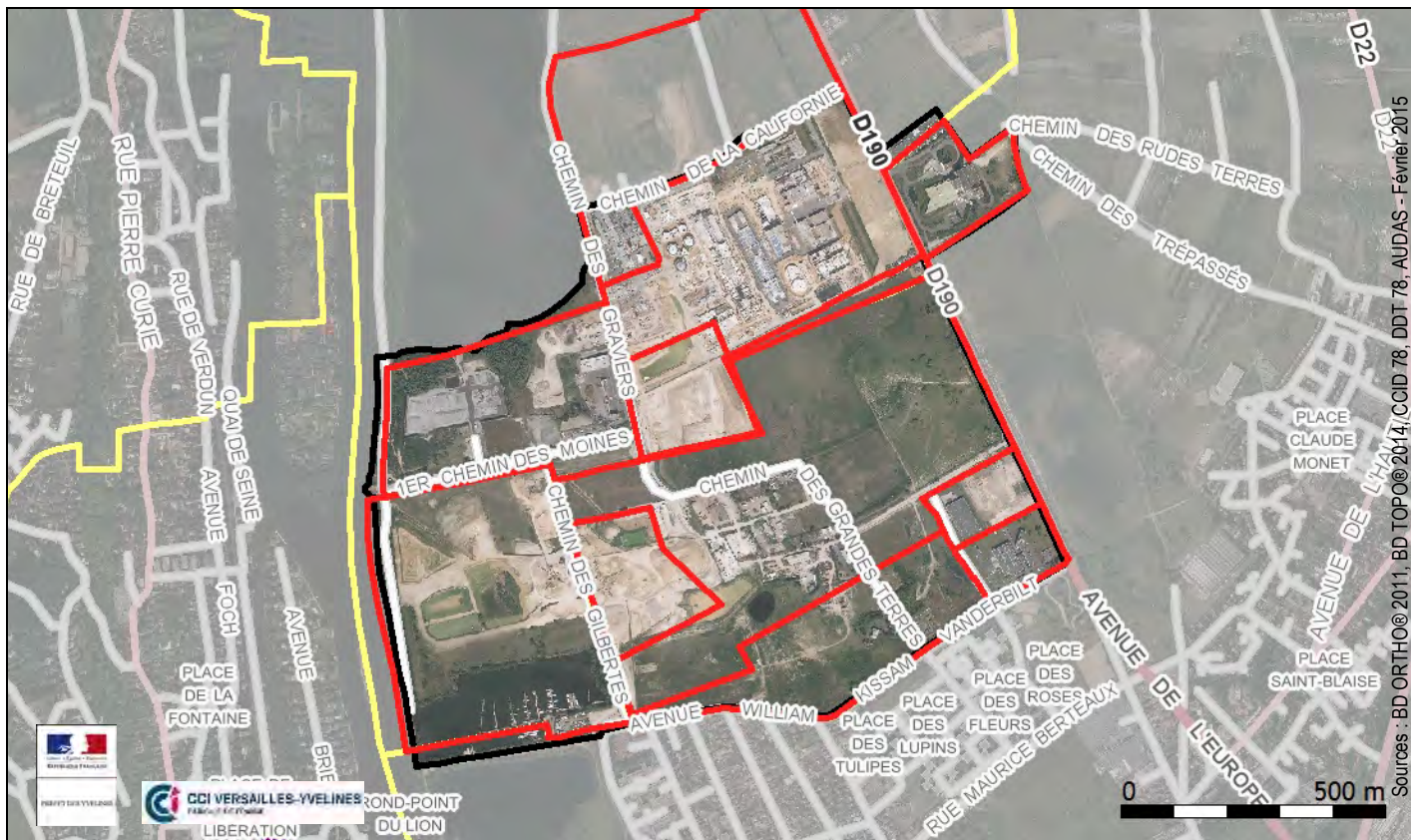
Répartition des établissements par tranche d'effectifs



* Etablissements dont le personnel est non salarié (structure familiale...), autoentreprise, effectif déclaré à la date de création, domiciliation.

Source : Fichier consulaire CCID 78 au 01/01/14

Ecopôle - Carrières-sous-Poissy



Date de création : 1986
 Superficie : 195,90 ha
 Surface bâtie : 5,17 %
 Fibre optique : ZAE raccordée (CG 78 - sept 2014)

Accessibilité (STIF 01/2014) :

- La zone est desservie par la gare de Villennes-sur-Seine (Paris Saint-Lazare)
- La zone est desservie par les lignes de bus 3 (Autocars Tourneux) et 1, 2 et 98 (CSO)

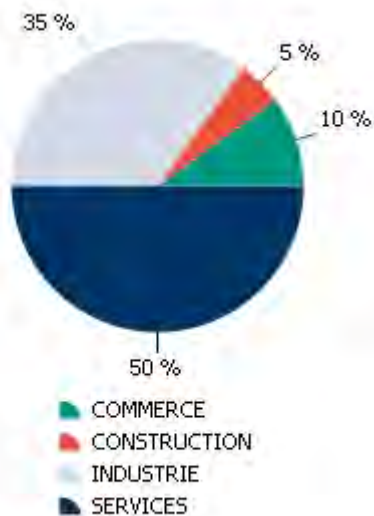
Données réglementaires du PLU élaboré / révisé le 03/11/2005 et Révision simplifiée du 03/06/2014

| Libellé de zone | Surface en ha | Destination | Hauteur en m | Emprise au sol en % |
|-----------------|---------------|----------------------------------------------------------------------------------------------------------------------------------------------------|--------------|---------------------|
| NZ | 21,76 | Zone destinée à accueillir la ZAC Ecopole | 17 | 40 |
| AUEa | 7,91 | Zone de l'Ecopôle correspondant aux destinations exclusivement industrielles du site, notamment l'ouverture et l'exploitation de carrières du site | 15 | 70 |
| 1AUZ | 32,42 | Zone destinée à accueillir la ZAC Ecopole | 15 | NR |
| NZ | 27,71 | Zone destinée à accueillir la ZAC Ecopole | 17 | 40 |
| UE | 6,86 | Activités économiques | 12 | 60 |

| Libellé de zone | Surface en ha | Destination | Hauteur en m | Emprise au sol en % |
|-----------------|---------------|-------------------------------------------------------------------------------------------------------|--------------|---------------------|
| 1AUPP | 34,21 | Zone destinée à accueillir un projet de port | NR | NR |
| 1AU | 3,93 | Zone à urbaniser à court terme | 9 | 40 |
| AUB | 16,37 | Zone à urbaniser : quartier à vocation résidentielle mixte du projet Ecopôle Seine Aval | 15 | NR |
| 1AUZ2 | 7,47 | Zone destinée à accueillir la ZAC Ecopole | 15 | 70 |
| 1AUt | 3,85 | Zone à urbaniser à court terme | 9 | 20 |
| AUE | 56,24 | Zone correspondant au futur coeur de l'Ecopôle à vocation d'activités couvrant la partie nord du site | 15 | 70 |

20 établissements

Répartition des établissements par secteur d'activités

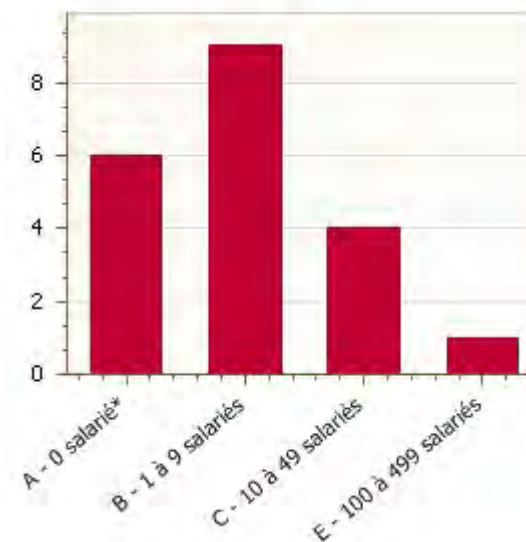


Principaux établissements employeurs :

- GKN DRIVELINE SA
- OTV
- NOVERGIE
- GENERIS
- SARL MECAFONDO

318 salariés (estimation)

Répartition des établissements par tranche d'effectifs



* Etablissements dont le personnel est non salarié (structure familiale...), autoentreprise, effectif déclaré à la date de création, domiciliation.

Source : Fichier consulaire CCID 78 au 01/01/14

Carrières-sur-Seine - Carrières-sur-Seine



- Légende :**
- ZAE
 - Commune
 - POS / PLU
 - Gare

Date de création : NC
 Superficie : 2,79 ha
 Surface bâtie : 8,52 %
 Fibre optique : ZAE raccordée (CG 78 - sept 2014)


Accessibilité (STIF 01/2014) :

- La zone n'est pas desservie par une gare à moins de 500 m
- La zone est desservie par les lignes de bus 7 et 19 (Bus en Seine)

Données réglementaires du PLU élaboré / révisé le 10/02/2014 et élaboration du 10/02/2014

| Libellé de zone | Surface en ha | Destination | Hauteur en m | Emprise au sol en % |
|-----------------|---------------|--------------------------------------------------------------------------------------------------------------------------------------------------------------------------------------------------------------------------|--------------|---------------------|
| A | 8,53 | Zone naturelle réservée aux activités agricoles | 8 | NR |
| UI | 2,14 | Zone destinée à recevoir des entrepôts, des établissements industriels, artisanaux, commerciaux, des bureaux et des activités de service de toute nature, des établissements scientifiques, techniques et administratifs | 15 | 80 |

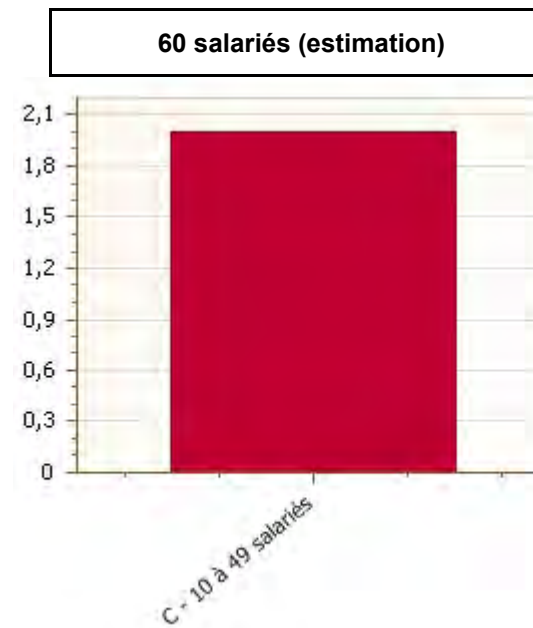
Répartition des établissements par secteur d'activités



Principaux établissements employeurs :

- NOVERGIE
- OUEST OM ENERGIE


Répartition des établissements par tranche d'effectifs



* Etablissements dont le personnel est non salarié (structure familiale...), autoentreprise, effectif déclaré à la date de création, domiciliation.

Source : Fichier consulaire CCID 78 au 01/01/14

Château d'Eau - Carrières-sur-Seine



Date de création : NC
 Superficie : 3,02 ha
 Surface bâtie : 10,21 %
 Fibre optique : ZAE raccordée (CG 78 - sept 2014)

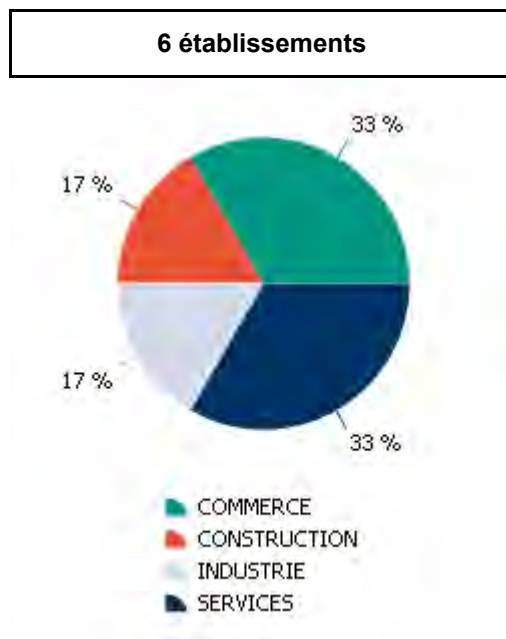
Accessibilité (STIF 01/2014) :

- La zone n'est pas desservie par une gare à moins de 500 m
- La zone est desservie par la ligne de bus 19 (Bus en Seine)

Données réglementaires du PLU élaboré / révisé le 10/02/2014 et élaboration du 10/02/2014

| Libellé de zone | Surface en ha | Destination | Hauteur en m | Emprise au sol en % |
|-----------------|---------------|------------------------------------------------------------------------------------------------------------------|--------------|---------------------|
| 2AUi | 10,96 | Zone naturelle destinée à être urbanisée à terme à vocation future d'accueil d'activités commerciales de loisirs | NR | NR |

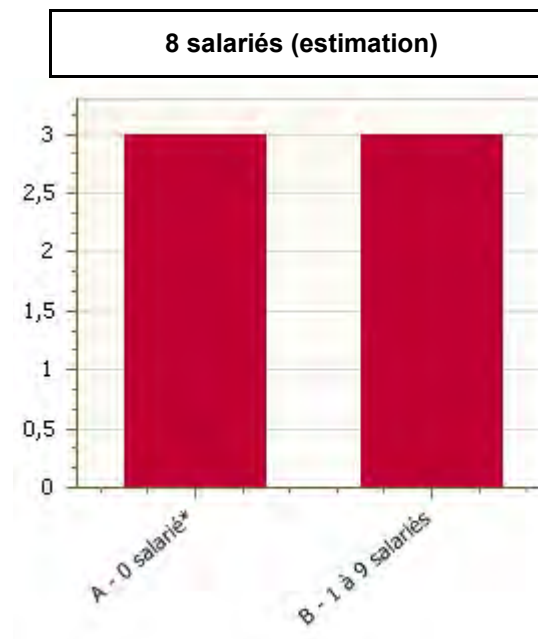
Répartition des établissements par secteur d'activités



Principaux établissements employeurs :

- SARL STAR CONSTRUCTIONS
- SIM
- LOC 2M
- COSTARELLA MUSIQUES
- PHILIPPE CALCADA AUTOMOBILE

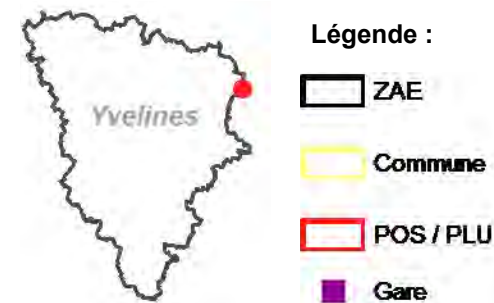
Répartition des établissements par tranche d'effectifs



* Etablissements dont le personnel est non salarié (structure familiale...), autoentreprise, effectif déclaré à la date de création, domiciliation.

Source : Fichier consulaire CCID 78 au 01/01/14

Le Colombier - Carrières-sur-Seine



Date de création : années 70
 Superficie : 10,52 ha
 Surface bâtie : 38,84 %
 Fibre optique : ZAE desservie (CG 78 - sept 2014)

Accessibilité (STIF 01/2014) :

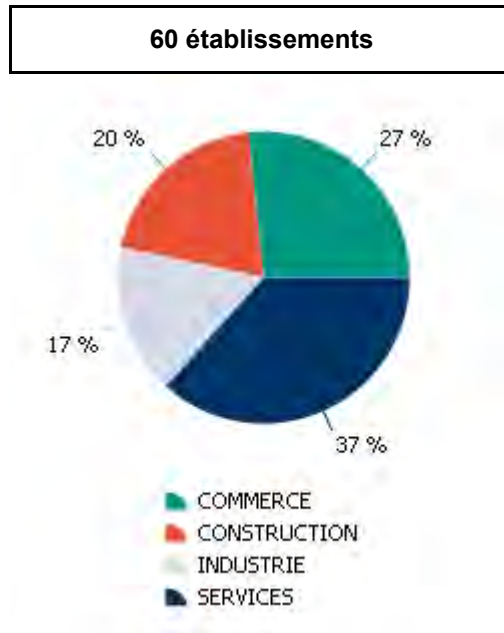
- La zone n'est pas desservie par une gare à moins de 500 m
- La zone est desservie par les lignes de bus 10 (Bus en Seine) et 34 (R'bus Argenteuil Bezou Sartrouville)

Sources : BD ORTHO© 2011, BD TOPO© 2014, CCID 78, DDT 78 - Février 2015

Données réglementaires du PLU élaboré / révisé le 10/02/2014 et élaboration du 10/02/2014

| Libellé de zone | Surface en ha | Destination | Hauteur en m | Emprise au sol en % |
|-----------------|---------------|--------------------------------------------------------------------------------------------------------------------------------------------------------------------------------------------------------------------------|--------------|---------------------|
| UI | 20,95 | Zone destinée à recevoir des entrepôts, des établissements industriels, artisanaux, commerciaux, des bureaux et des activités de service de toute nature, des établissements scientifiques, techniques et administratifs | 15 | 80 |

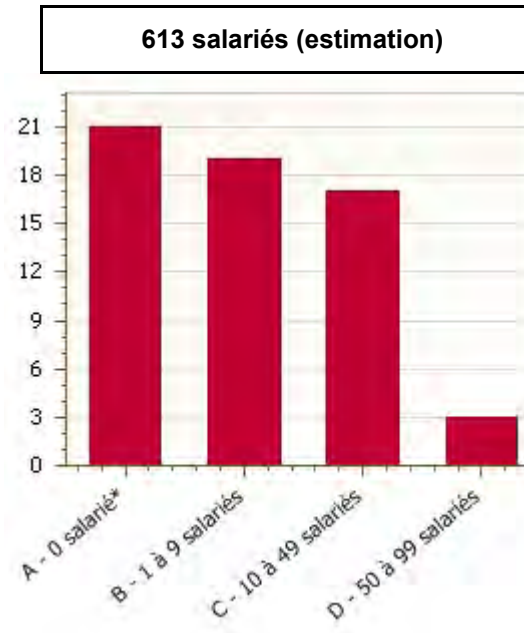
Répartition des établissements par secteur d'activités



Principaux établissements employeurs :

- VEOLIA
- SEEF
- LE BOZEC ET GAUTIER
- ALBUQUERQUE CHAPES & ISOLATIONS
- BATI OUEST


Répartition des établissements par tranche d'effectifs



* Etablissements dont le personnel est non salarié (structure familiale...), autoentreprise, effectif déclaré à la date de création, domiciliation.

Source : Fichier consulaire CCID 78 au 01/01/14

Les Amandiers - Carrières-sur-Seine



Date de création : années 80
 Superficie : 10,27 ha
 Surface bâtie : 28,62 %
 Fibre optique : ZAE desservie (CG 78 - sept 2014)

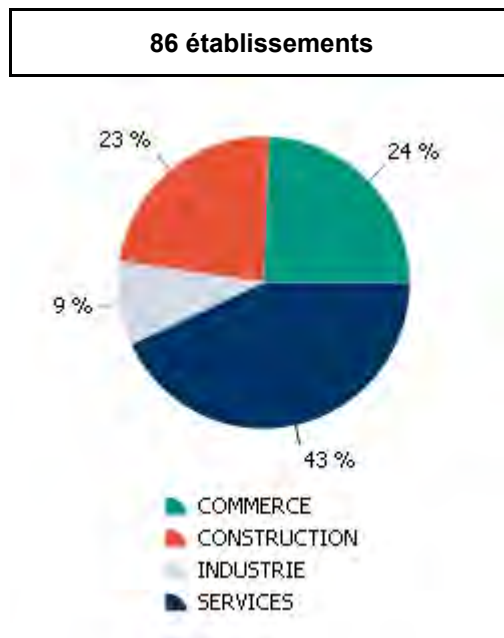
Accessibilité (STIF 01/2014) :

- La zone n'est pas desservie par une gare à moins de 500 m
- La zone est desservie par les lignes de bus 10 (Bus en Seine) et 34 (R'bus Argenteuil Bezon Sartrouville)

Données réglementaires du PLU élaboré / révisé le 10/02/2014 et élaboration du 10/02/2014

| Libellé de zone | Surface en ha | Destination | Hauteur en m | Emprise au sol en % |
|-----------------|---------------|--------------------------------------------------------------------------------------------------------------------------------------------------------------------------------------------------------------------------|--------------|---------------------|
| NL | 5,95 | Zone naturelle à protéger accueillant des activités de loisirs de taille limitée | 5 | 10 |
| UI | 20,95 | Zone destinée à recevoir des entrepôts, des établissements industriels, artisanaux, commerciaux, des bureaux et des activités de service de toute nature, des établissements scientifiques, techniques et administratifs | 15 | 80 |

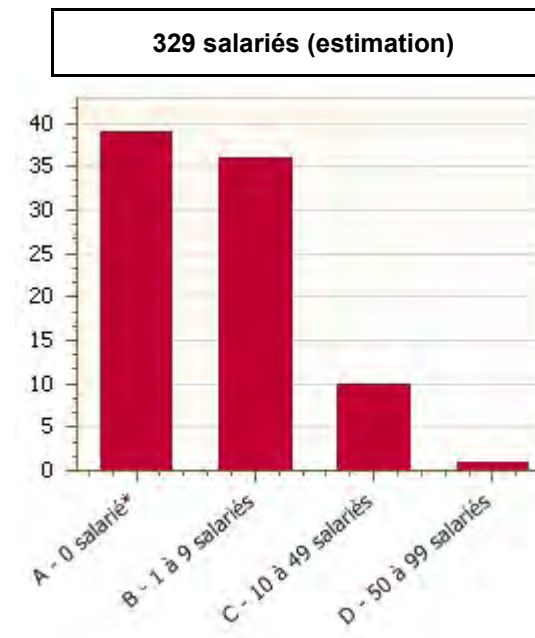
Répartition des établissements par secteur d'activités



Principaux établissements employeurs :

- TAIS
- PRODECO PEINTURES
- EVEREST
- ELECTRODEPOSITION
- SODIMATEL FASTENERS

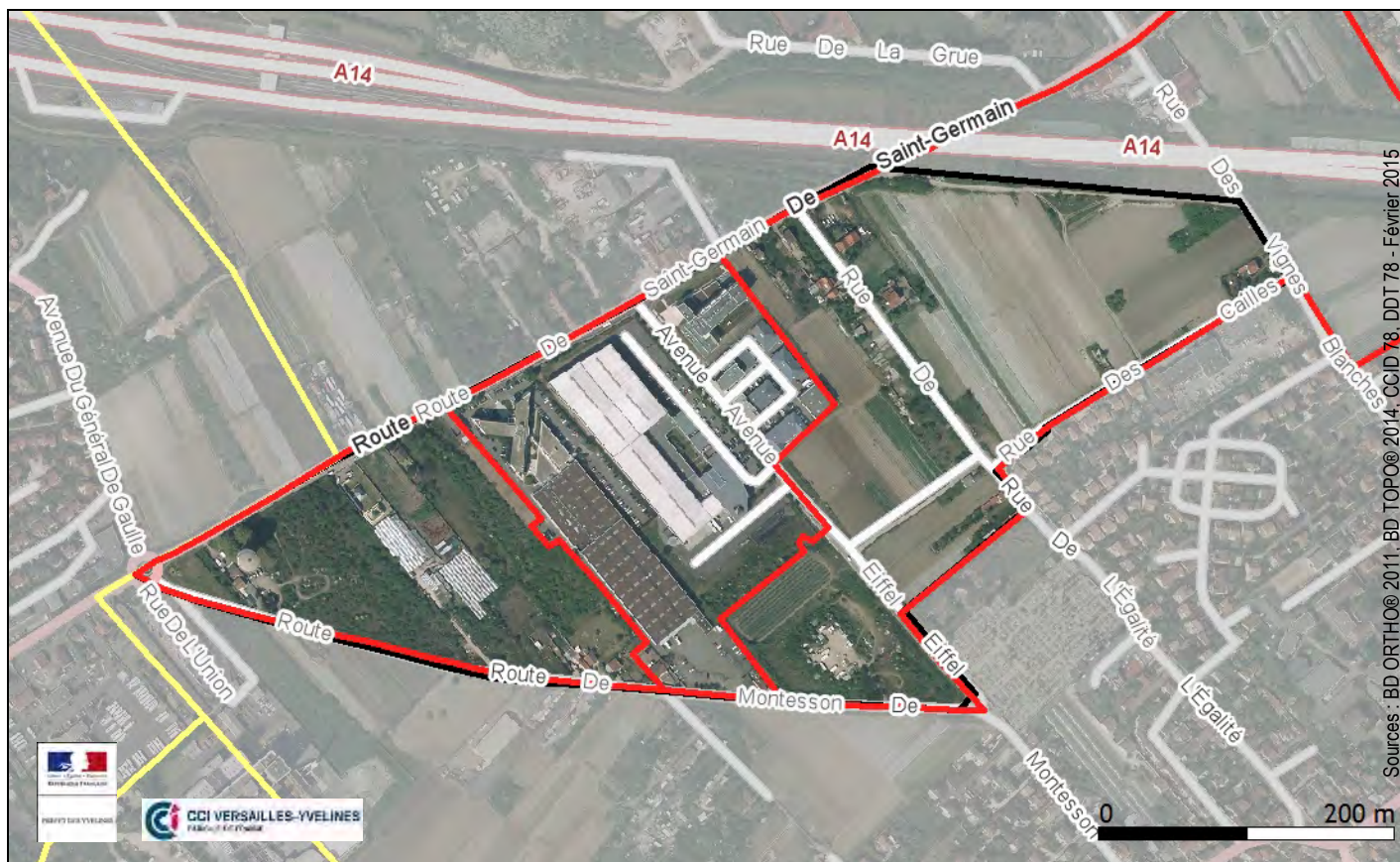
Répartition des établissements par tranche d'effectifs



* Etablissements dont le personnel est non salarié (structure familiale...), autoentreprise, effectif déclaré à la date de création, domiciliation.

Source : Fichier consulaire CCID 78 au 01/01/14

Les Monts Carrés - Carrières-sur-Seine



- Légende :**
- ZAE
 - Commune
 - POS / PLU
 - Gare

Date de création : 1992
 Superficie : 26,15 ha
 Surface bâtie : 11,96 %
 Fibre optique : ZAE desservie (CG 78 - sept 2014)

Accessibilité (STIF 01/2014) :

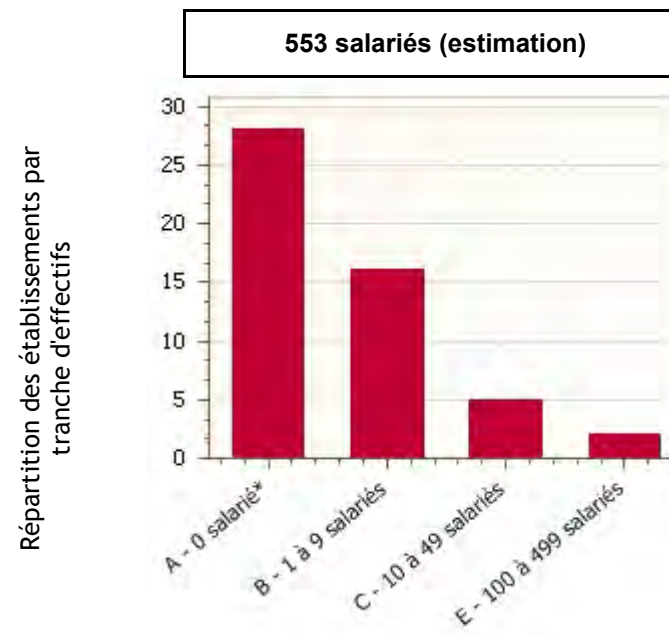
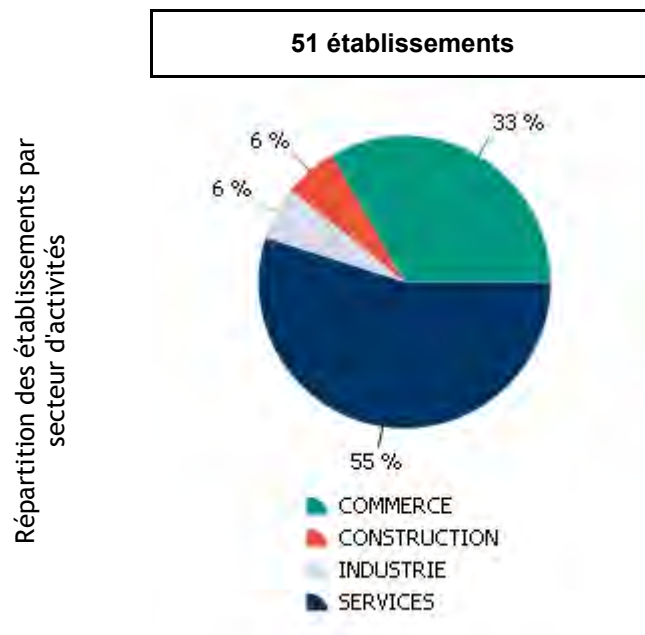
- La zone n'est pas desservie par une gare à moins de 500 m
- La zone est desservie par les lignes de bus 7 et 19 (Bus en Seine)

Sources : BD ORTHO® 2011, BD TOPO® 2014, CCID 78, DDT 78 - Février 2015

Données réglementaires du PLU élaboré / révisé le 10/02/2014 et élaboration du 10/02/2014

| Libellé de zone | Surface en ha | Destination | Hauteur en m | Emprise au sol en % |
|-----------------|---------------|--------------------------------------------------------------------------------------------------------------------------------------------------------------------------------------------------------------------------|--------------|---------------------|
| 2Aub | 5,86 | Zone naturelle destinée à être urbanisée à terme à vocation future économique | NR | NR |
| UI | 7,45 | Zone destinée à recevoir des entrepôts, des établissements industriels, artisanaux, commerciaux, des bureaux et des activités de service de toute nature, des établissements scientifiques, techniques et administratifs | 15 | 80 |

| Libellé de zone | Surface en ha | Destination | Hauteur en m | Emprise au sol en % |
|-----------------|---------------|--------------------------------------------------------------------------|--------------|---------------------|
| 2AUa | 21,17 | Zone naturelle destinée à être urbanisée à terme à vocation future mixte | NR | NR |



* Etablissements dont le personnel est non salarié (structure familiale...), autoentreprise, effectif déclaré à la date de création, domiciliation.

Source : Fichier consulaire CCID 78 au 01/01/14

Principaux établissements employeurs :

- KONICA MINOLTA
- TROPHY R&D
- CV ASSOCIES
- ASSISTANCE PHARMA PRESTO
- GOUSSARD SUCCESEURS

Les Vergers de la plaine - Chambourcy



- Légende :**
- ZAE
 - Commune
 - POS / PLU
 - Gare

Date de création : NC
 Superficie : 7,08 ha
 Surface bâtie : 42,99 %
 Fibre optique : ZAE non raccordée (CG 78 - sept 2014)

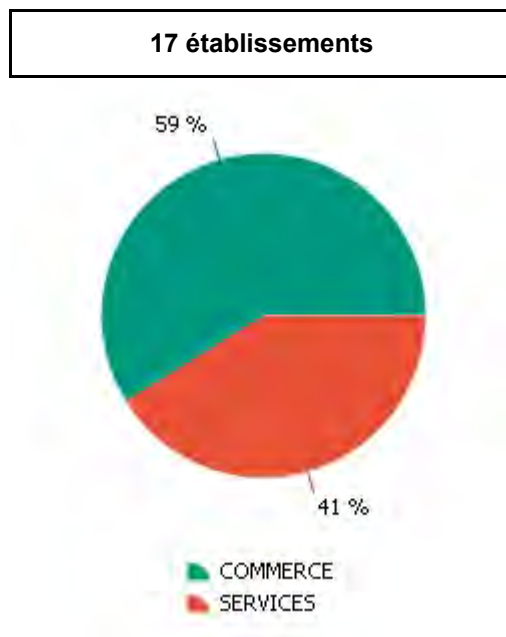
Accessibilité (STIF 01/2014) :

- La zone n'est pas desservie par une gare à moins de 500 m
- La zone est desservie par les lignes de bus 21 (CSO) et 8 et R4 (Montesson les Rabaux)

Données réglementaires du PLU élaboré / révisé le 21/03/2005 et Révision simplifiée du 11/05/2009

| Libellé de zone | Surface en ha | Destination | Hauteur en m | Emprise au sol en % |
|-----------------|---------------|----------------------------------------------------------------------------------------------|--------------|---------------------|
| AUX | 7,79 | Hébergement hôtelier+bureaux + commerces + artisanat+entrepôts+industrie+équipements publics | 12 | 40 |

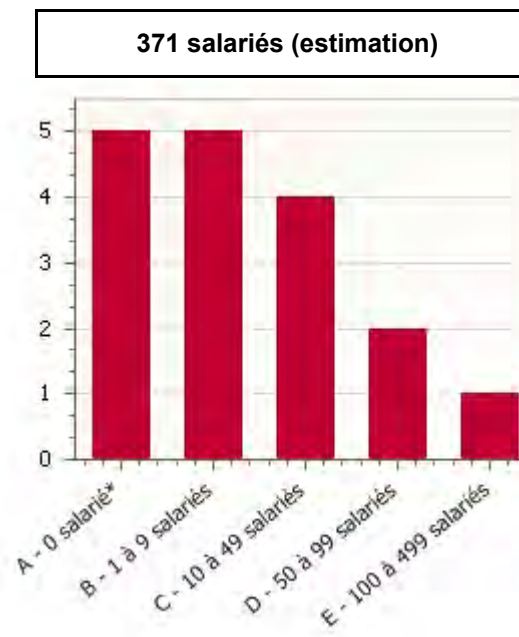
Répartition des établissements par secteur d'activités



Principaux établissements employeurs :

- CASTORAMA FRANCE
- DECATHLON
- FNAC PERIPHERIE
- ZODIO
- KIABI

Répartition des établissements par tranche d'effectifs



* Etablissements dont le personnel est non salarié (structure familiale...), autoentreprise, effectif déclaré à la date de création, domiciliation.

Source : Fichier consulaire CCID 78 au 01/01/14

Zone commerciale de Chambourcy - Chambourcy



- Légende :**
- ZAE
 - Commune
 - POS / PLU
 - Gare

Date de création : NC
 Superficie : 14,40 ha
 Surface bâtie : 34,00 %
 Fibre optique : ZAE non raccordée (CG 78 - sept 2014)

Accessibilité (STIF 01/2014) :

- La zone n'est pas desservie par une gare à moins de 500 m
- La zone n'est pas desservie par une ligne de bus à moins de 200 m

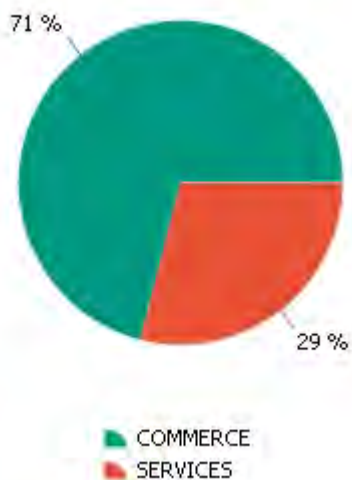
Sources : BD ORTHO© 2011, BD TOPO© 2014, CCID 78, DDT 78 - Février 2015

Données réglementaires du PLU élaboré / révisé le 21/03/2005 et Révision simplifiée du 11/05/2009

| Libellé de zone | Surface en ha | Destination | Hauteur en m | Emprise au sol en % |
|-----------------|---------------|----------------------------------------------------------------------------|--------------|---------------------|
| UXc | 14,38 | Bureaux + commerces + services+ artisanat+ entrepôts+ hébergement hôtelier | 10 | 40 |

62 établissements

Répartition des établissements par secteur d'activités

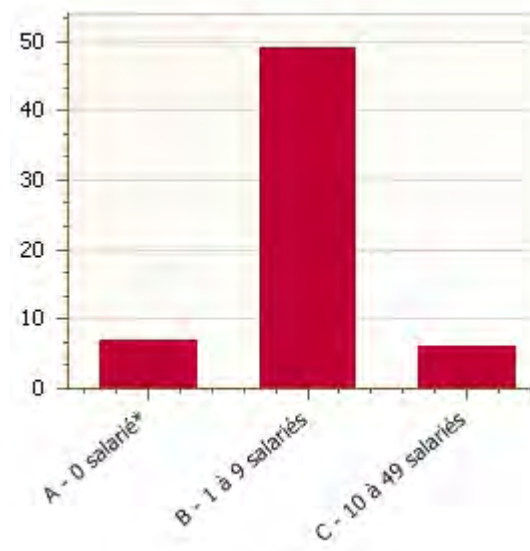


Principaux établissements employeurs :

- H&M
- MAC DONALD'S
- BERYL
- C & A
- FRANCK PROVOST

316 salariés (estimation)

Répartition des établissements par tranche d'effectifs



* Etablissements dont le personnel est non salarié (structure familiale...), autoentreprise, effectif déclaré à la date de création, domiciliation.

Source : Fichier consulaire CCID 78 au 01/01/14

Zone commerciale N13 - Chambourcy



- Légende :**
- ZAE
 - Commune
 - POS / PLU
 - Gare

Date de création : NC
 Superficie : 19,09 ha
 Surface bâtie : 24,21 %
 Fibre optique : ZAE non raccordée (CG 78 - sept 2014)

Accessibilité (STIF 01/2014) :

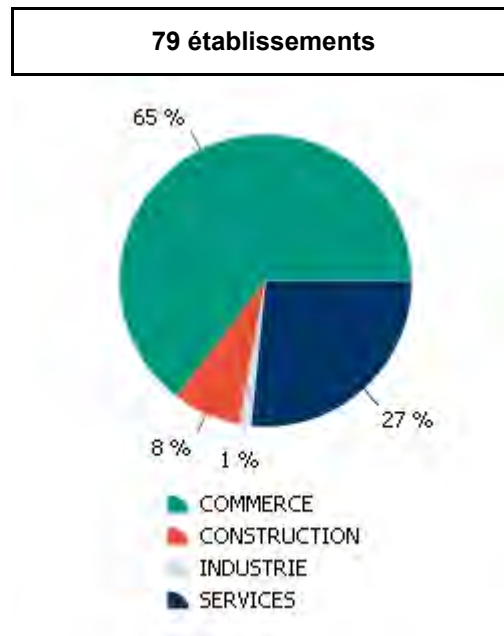
- La zone n'est pas desservie par une gare à moins de 500 m
- La zone est desservie par les lignes de bus 21 (CSO) et 8 et R4 (Montesson les Rabaux)

Sources : BD-ORTHO© 2011, BD TOPO© 2014, CCID 78, DDT 78 - Février 2015

Données réglementaires du PLU élaboré / révisé le 21/03/2005 et Révision simplifiée du 11/05/2009

| Libellé de zone | Surface en ha | Destination | Hauteur en m | Emprise au sol en % |
|-----------------|---------------|----------------------------------------------------------------------------|--------------|---------------------|
| UXa | 19,07 | Bureaux + commerces + services+ artisanat+ entrepôts+ hébergement hôtelier | 7 | 40 |

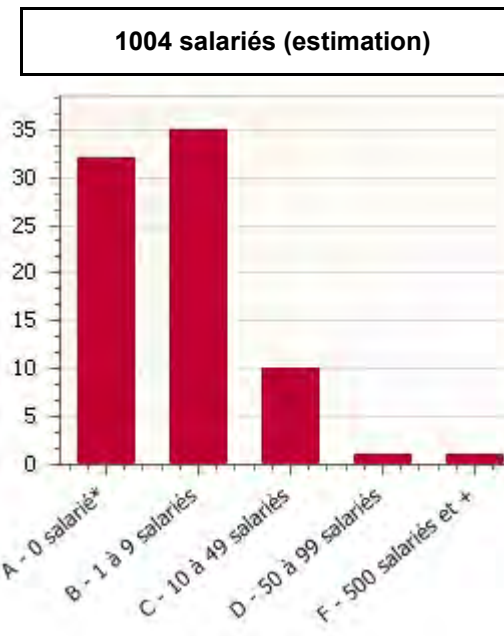
Répartition des établissements par secteur d'activités



Principaux établissements employeurs :

- CARREFOUR
- OAD
- YSA
- DECATHLON
- TAPIS SAINT MACLOU S.A.

Répartition des établissements par tranche d'effectifs



* Etablissements dont le personnel est non salarié (structure familiale...), autoentreprise, effectif déclaré à la date de création, domiciliation.

Source : Fichier consulaire CCID 78 au 01/01/14

Ecoparc Cetton - Chanteloup-les-Vignes



- Légende :**
- ZAE
 - Commune
 - POS / PLU
 - Gare

Date de création : 1988
 Superficie : 58,87 ha
 Surface bâtie : 20,15 %
 Fibre optique : ZAE desservie (CG 78 - sept 2014)

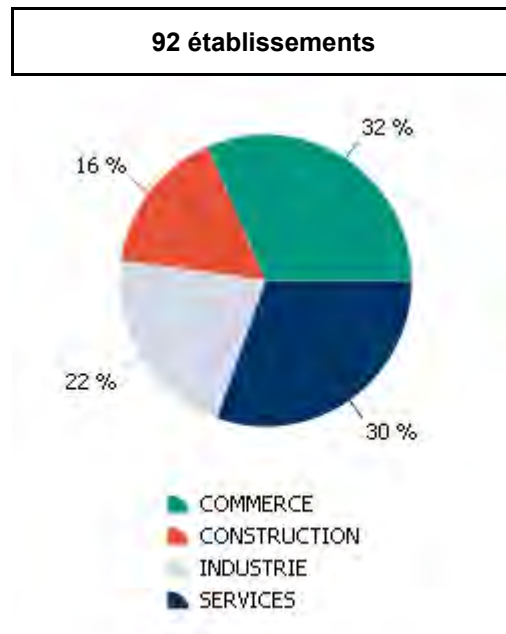
Accessibilité (STIF 01/2014) :

- La zone est desservie par la gare de Chanteloup-les-Vignes (Paris Saint-Lazare)
- La zone est desservie par les lignes de bus 25 (CSO), 28 Chanteloup les Vignes (CSO) et 7 (CSO CTVMI)

Données réglementaires du PLU élaboré / révisé le 05/07/2011 et mise à Jour du 25/06/2014

| Libellé de zone | Surface en ha | Destination | Hauteur en m | Emprise au sol en % |
|-----------------|---------------|------------------------------------------------------------------------------------------|--------------|---------------------|
| UI | 43,73 | Zone d'activités | 10 | 60 |
| AUIz | 26,20 | Bureaux + entrepôts + industrie + artisanat + hébergement hôtelier + équipements publics | 15 | 60 |

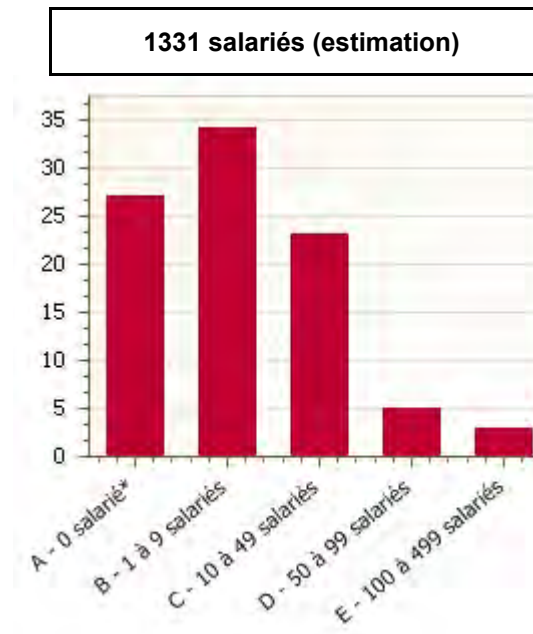
Répartition des établissements par secteur d'activités



Principaux établissements employeurs :

- PLATEFORME LA POSTE
- LIDL
- LE RELAIS
- RLD 2
- AP'Y

Répartition des établissements par tranche d'effectifs



* Etablissements dont le personnel est non salarié (structure familiale...), autoentreprise, effectif déclaré à la date de création, domiciliation.

Source : Fichier consulaire CCID 78 au 01/01/14

EDF sis Île de Chatou - Chatou



- Légende :**
- ZAE
 - Commune
 - POS / PLU
 - Gare

Date de création : NC
 Superficie : 15,34 ha
 Surface bâtie : 27,29 %
 Fibre optique : ZAE raccordée (CG 78 - sept 2014)

Accessibilité (STIF 01/2014) :

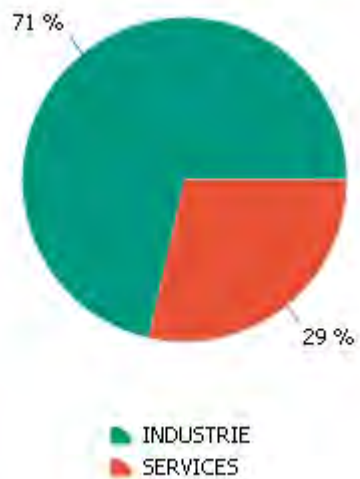
- La zone n'est pas desservie par une gare à moins de 500 m
- La zone est desservie par les lignes de bus 2, 3 et 4 (Bus en Seine)

Données réglementaires du PLU élaboré / révisé le 09/11/2006 et révision du 09/11/2006

| Libellé de zone | Surface en ha | Destination | Hauteur en m | Emprise au sol en % |
|-----------------|---------------|-------------------------------------|--------------|---------------------|
| NI | 1,21 | Activités culturelles et de loisirs | NR | NR |
| UTe | 14,11 | Activités + habitat lié | 16 | 60 |

7 établissements

Répartition des établissements par secteur d'activités

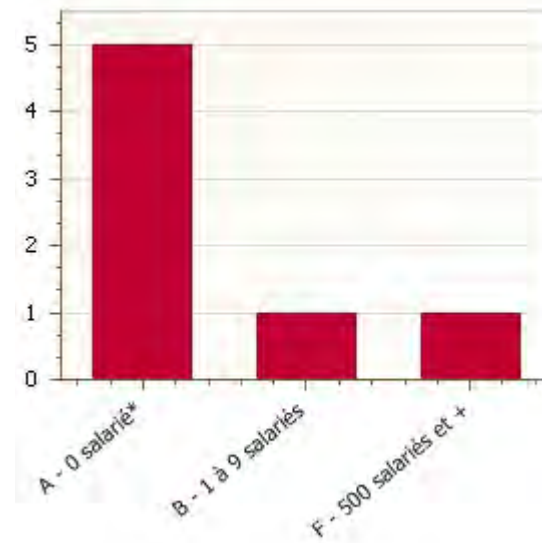


Principaux établissements employeurs :

- EDF RECHERCHE DEVELOPPEMENT
- COMPASS GROUP FRANCE 0977
- LAUDI & LAUDI
- DER DIRECTION
- DER ADMINISTRATION GLE ET TRAV

512 salariés (estimation)

Répartition des établissements par tranche d'effectifs



* Etablissements dont le personnel est non salarié (structure familiale...), autoentreprise, effectif déclaré à la date de création, domiciliation.

Source : Fichier consulaire CCID 78 au 01/01/14

Espace Lumiere - Chatou



Légende :

-  ZAE
-  Commune
-  POS / PLU
-  Gare

Date de création : 1990
Superficie : 2,76 ha
Surface bâtie : 25,74 %
Fibre optique : ZAE desservie (CG 78 - sept 2014)

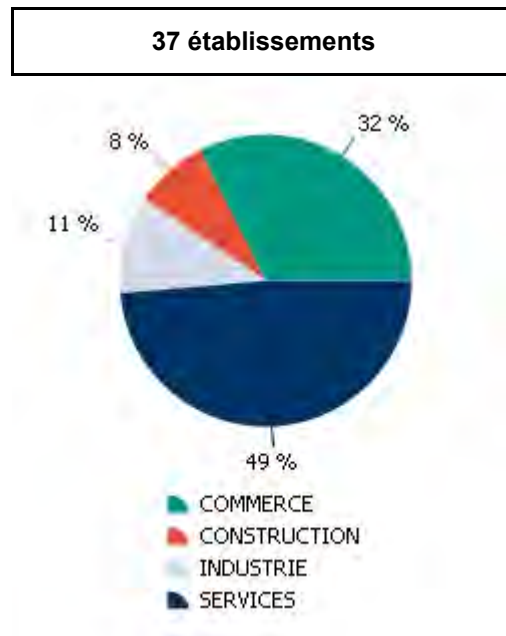
Accessibilité (STIF 01/2014) :

- La zone n'est pas desservie par une gare à moins de 500 m
- La zone est desservie par les lignes de bus 2, 3 et 4 (Bus en Seine) et 1 (Transdev Ile-de-France Montesson La Boucle)

Données réglementaires du PLU élaboré / révisé le 09/11/2006 et révision du 09/11/2006

| Libellé de zone | Surface en ha | Destination | Hauteur en m | Emprise au sol en % |
|-----------------|---------------|-------------------------|--------------|---------------------|
| UT | 6,79 | Activités + habitat lié | 16 | 60 |

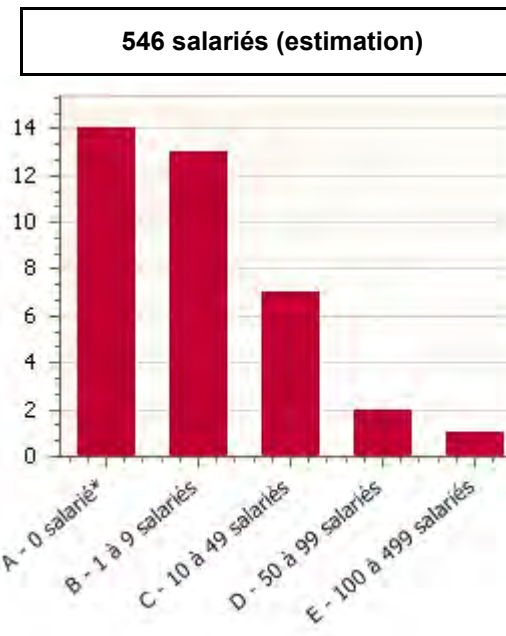
Répartition des établissements par secteur d'activités



Principaux établissements employeurs :

- ENERGIZER - WILKINSON SWORD
- UNITE GESTION
- A T T I ASSISTANCE TECHNIQUE TELECOM
- AGENCE CAILLETTE ET DONY
- COMPTAGE IMMOBILIER SERVICES


Répartition des établissements par tranche d'effectifs



* Etablissements dont le personnel est non salarié (structure familiale...), autoentreprise, effectif déclaré à la date de création, domiciliation.

Source : Fichier consulaire CCID 78 au 01/01/14

Le quartier de l'Europe - Chatou



Date de création : 1992
 Superficie : 4,37 ha
 Surface bâtie : 27,00 %
 Fibre optique : ZAE desservie (CG 78 - sept 2014)

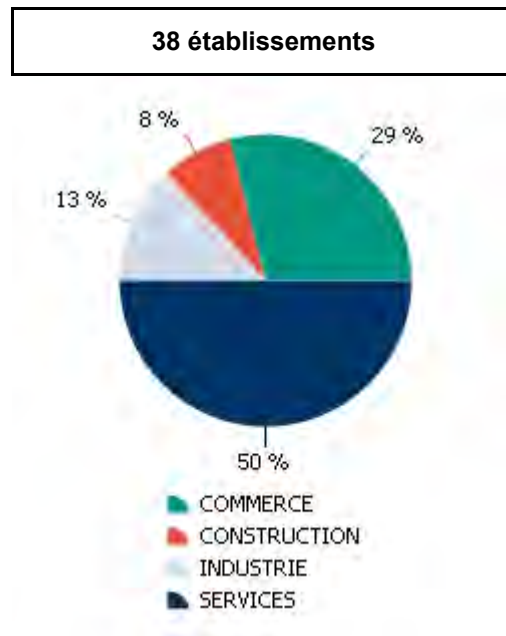
Accessibilité (STIF 01/2014) :

- La zone n'est pas desservie par une gare à moins de 500 m
- La zone est desservie par les lignes de bus 2, 3, 4, 7 et 19 (Bus en Seine)

Données réglementaires du PLU élaboré / révisé le 09/11/2006 et révision du 09/11/2006

| Libellé de zone | Surface en ha | Destination | Hauteur en m | Emprise au sol en % |
|-----------------|---------------|-------------------------|--------------|---------------------|
| UT | 4,37 | Activités + habitat lié | 16 | NR |

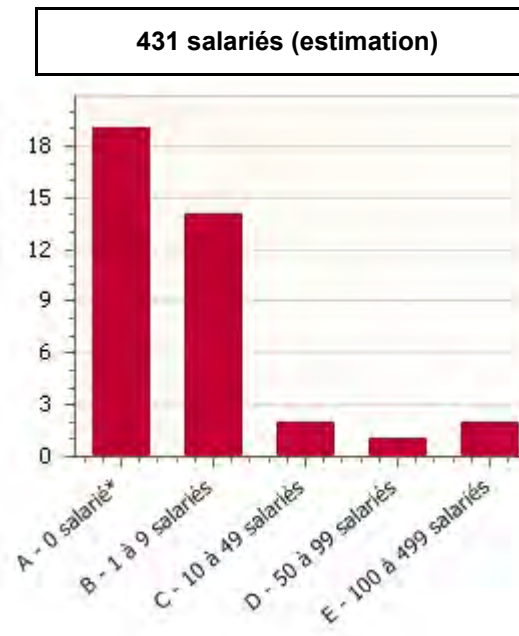
Répartition des établissements par secteur d'activités



Principaux établissements employeurs :

- LABORATOIRES MAYOLY SPINDLER
- MAYOLY SANTE
- AKILEA ENGINEERING
- MAYOLY SANTE BIEN ETRE
- SABRE

Répartition des établissements par tranche d'effectifs



* Etablissements dont le personnel est non salarié (structure familiale...), autoentreprise, effectif déclaré à la date de création, domiciliation.

Source : Fichier consulaire CCID 78 au 01/01/14

Le Gibet - Forum - Coignières



- Légende :**
- ZAE
 - Commune
 - POS / PLU
 - Gare

Date de création : 1985
 Superficie : 47,78 ha
 Surface bâtie : 25,59 %
 Fibre optique : ZAE non raccordée (CG 78 - sept 2014)

Accessibilité (STIF 01/2014) :

- La zone est desservie par la gare de la Verrière (Paris Montparnasse, La Verrière - La Défense)
- La zone est desservie par les lignes de bus 36-12 (SQYBUS), 401, 411 et 441 (SQYBUS) et 89 (Veolia Rambouillet)

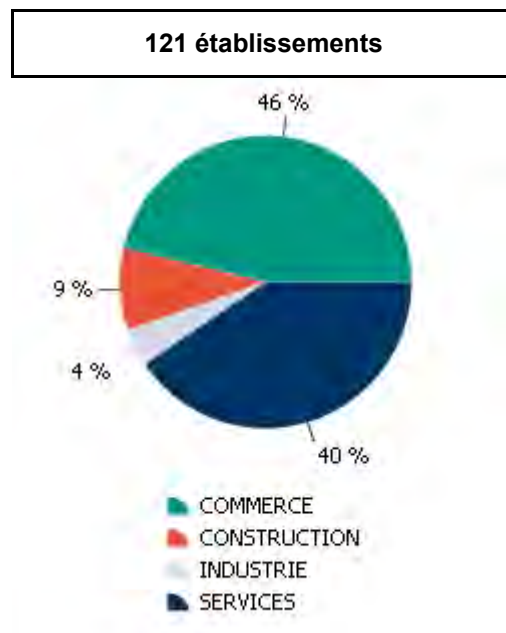
Sources : BD ORTHO© 2011, BD TOPO© 2014, CCID 78, DDT 78 - Février 2015

Données réglementaires du POS élaboré / révisé le 08/02/2001 et modification du 27/06/2002

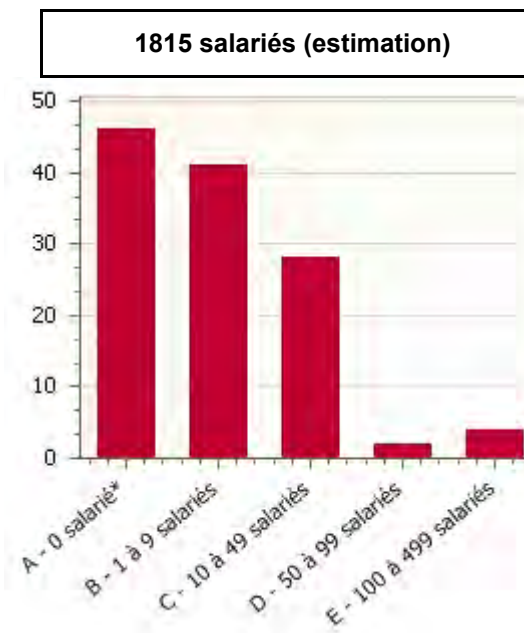
| Libellé de zone | Surface en ha | Destination | Hauteur en m | Emprise au sol en % |
|-----------------|---------------|------------------|--------------|---------------------|
| UJd | 0,83 | Zone d'activités | 10 | NR |
| UJa | 11,54 | Zone d'activités | 10 | 30 |
| UJa | 20,65 | Zone d'activités | 10 | 30 |

| Libellé de zone | Surface en ha | Destination | Hauteur en m | Emprise au sol en % |
|-----------------|---------------|------------------|--------------|---------------------|
| ULb | 22,93 | Zone d'activités | 15 | 50 |

Répartition des établissements par secteur d'activités



Répartition des établissements par tranche d'effectifs



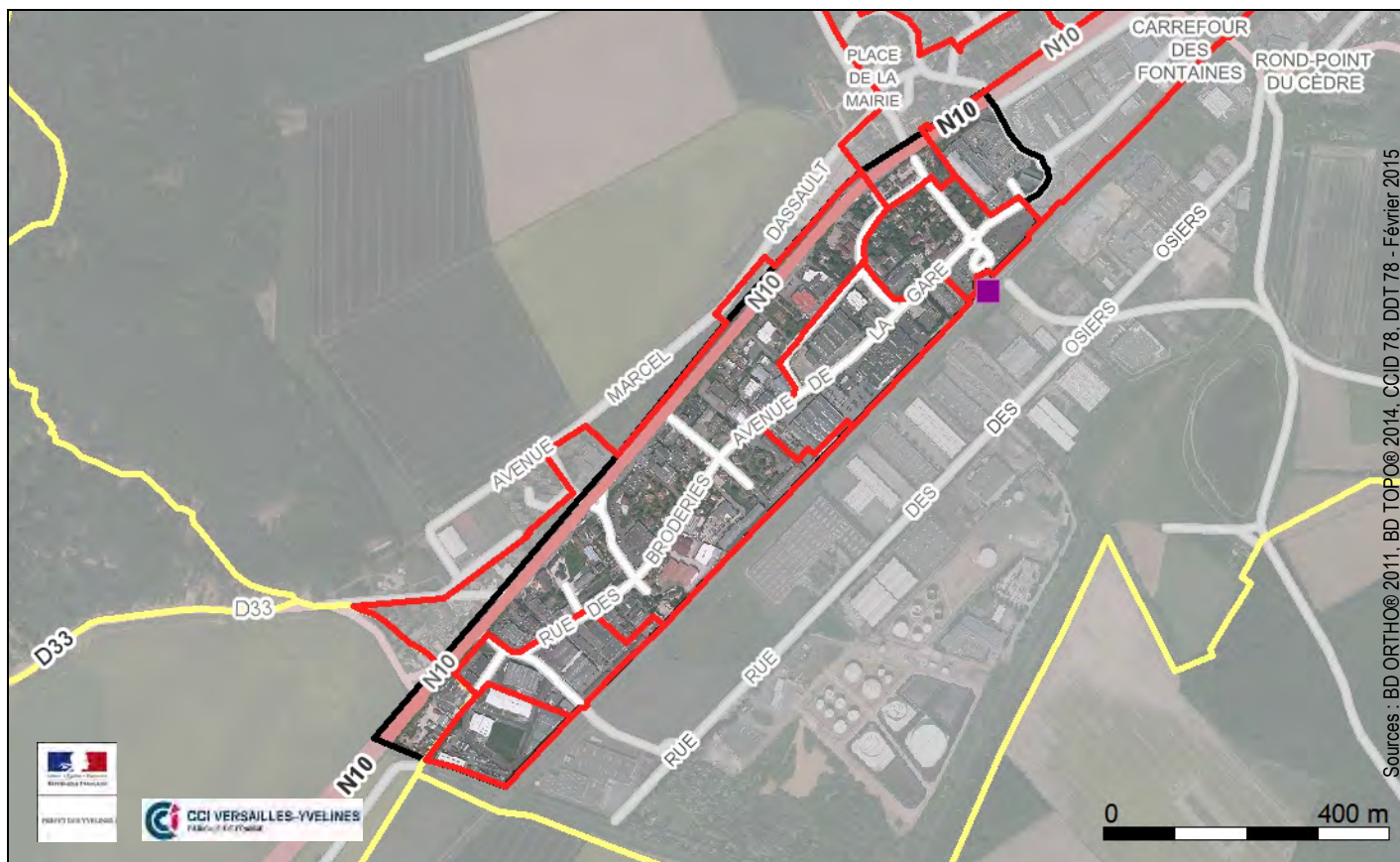
* Etablissements dont le personnel est non salarié (structure familiale...), autoentreprise, effectif déclaré à la date de création, domiciliation.

Source : Fichier consultaire CCID 78 au 01/01/14

Principaux établissements employeurs :

- SAMSIC SAS 1
- SERVICLEAN
- CASTORAMA FRANCE
- PROSPECTUS MAILING ADRESSE BAL GEOMARK
- BOULANGER

Les Broderies - Coignières



- Légende :**
- ZAE
 - Commune
 - POS / PLU
 - Gare

Date de création : 1960
 Superficie : 44,39 ha
 Surface bâtie : 22,67 %
 Fibre optique : ZAE non raccordée (CG 78 - sept 2014)

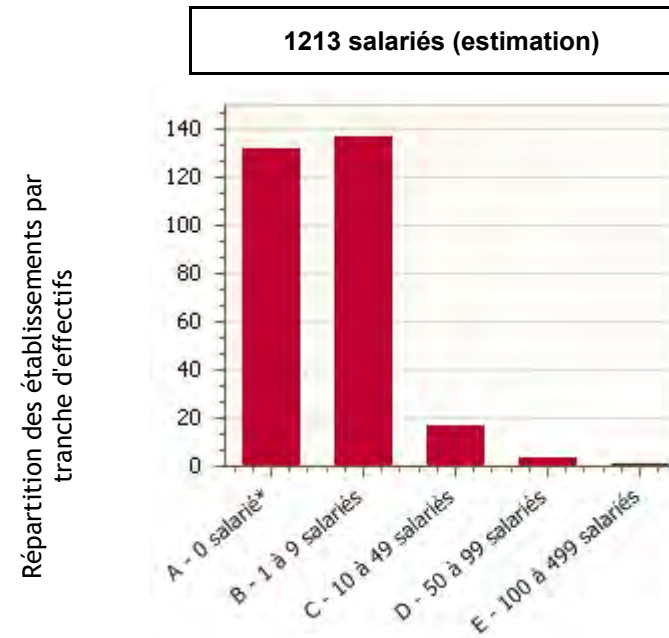
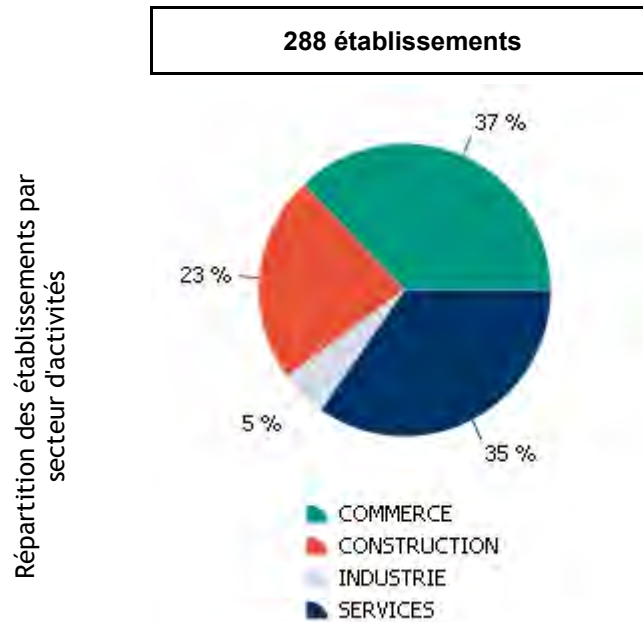
Accessibilité (STIF 01/2014) :

- La zone est desservie par la gare de Coignières (Paris Montparnasse)
- La zone est desservie par les lignes de bus 411 (SQYBUS) et 11 (Transdev Ile-de-France Houdan)

Données réglementaires du POS élaboré / révisé le 08/02/2001 et modification du 27/06/2002

| Libellé de zone | Surface en ha | Destination | Hauteur en m | Emprise au sol en % |
|-----------------|---------------|------------------|--------------|---------------------|
| UA | 7,55 | Habitat | 12 | NR |
| UJc | 2,72 | Zone d'activités | 10 | 60 |
| UJb | 15,28 | Zone d'activités | 10 | 50 |

| Libellé de zone | Surface en ha | Destination | Hauteur en m | Emprise au sol en % |
|-----------------|---------------|------------------|--------------|---------------------|
| UJ | 6,54 | Zone d'activités | 10 | 40 |
| UJ | 3,65 | Zone d'activités | 10 | 40 |
| UJa | 25,02 | Zone d'activités | 10 | 30 |
| UC | 4,55 | Habitat | 12 | 30 |



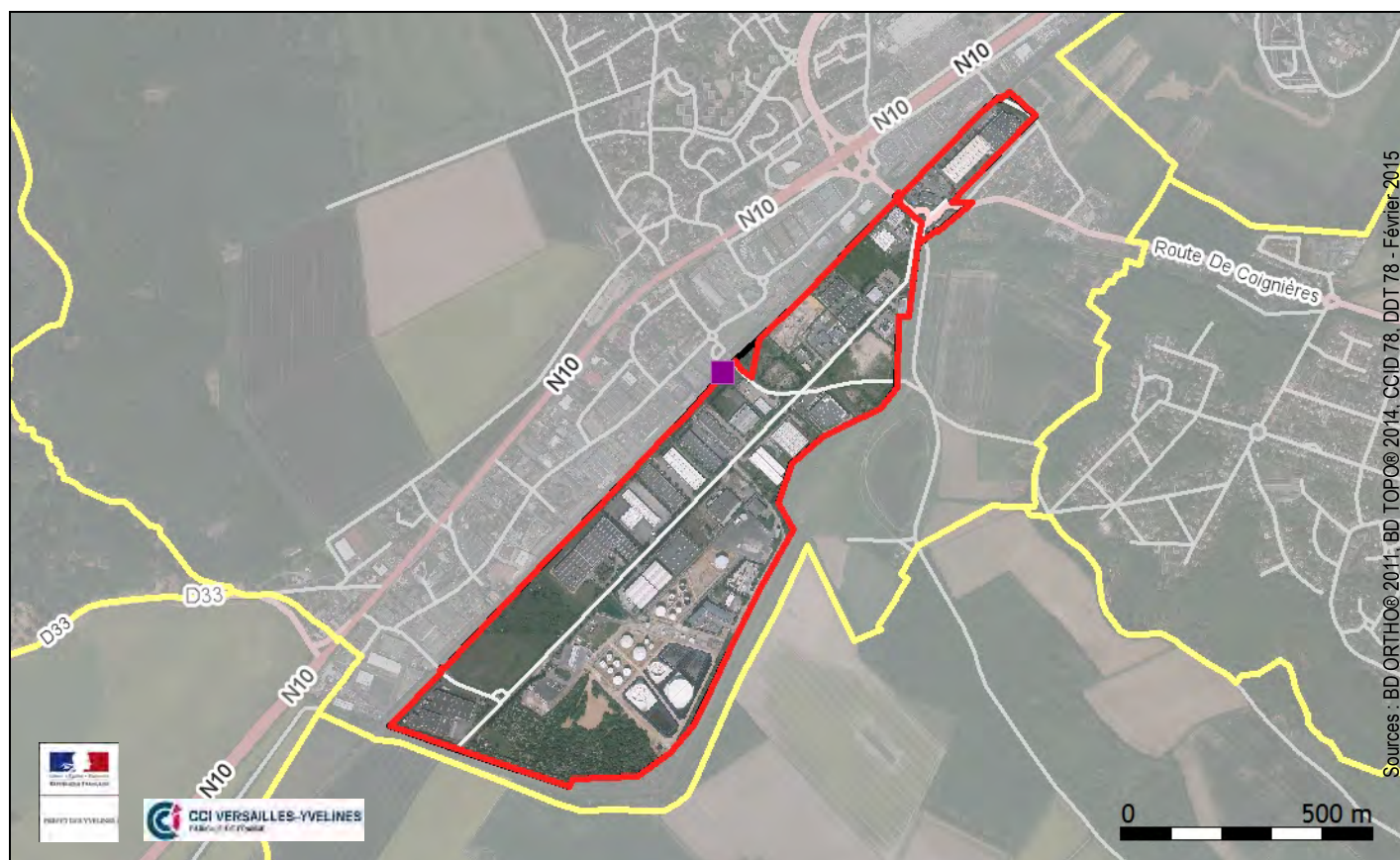
* Etablissements dont le personnel est non salarié (structure familiale...), autoentreprise, effectif déclaré à la date de création, domiciliation.

Source : Fichier consulaire CCID 78 au 01/01/14

Principaux établissements employeurs :

- B'PLAST INDUSTRIE
- O MARCHE DU FRAIS
- SECURITE PROTECTION INTERVENTION
- MFC
- LES HALLES D'AUCHAN

Les Marais - Coignières



- Légende :**
- ZAE
 - Commune
 - POS / PLU
 - Gare

Date de création : 1974
 Superficie : 78,35 ha
 Surface bâtie : 16,22 %
 Fibre optique : ZAE desservie (CG 78 - sept 2014)

Accessibilité (STIF 01/2014) :

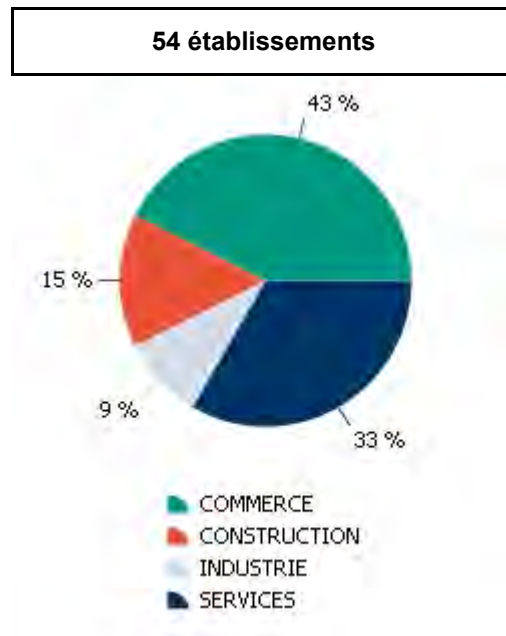
- La zone est desservie par la gare de Coignières (Paris Montparnasse)
- La zone est desservie par les lignes de bus 411 (SQYBUS) et 89 (Veolia Rambouillet)

Sources : BD ORTHO@2011, BD TOPO@2014, CCID 78, DDT 78 - Février 2015

Données réglementaires du POS élaboré / révisé le 08/02/2001 et modification du 27/06/2002

| Libellé de zone | Surface en ha | Destination | Hauteur en m | Emprise au sol en % |
|-----------------|---------------|------------------|--------------|---------------------|
| U1a | 4,88 | Zone d'activités | 10 | 50 |
| UI | 73,10 | Zone d'activités | 20 | 50 |

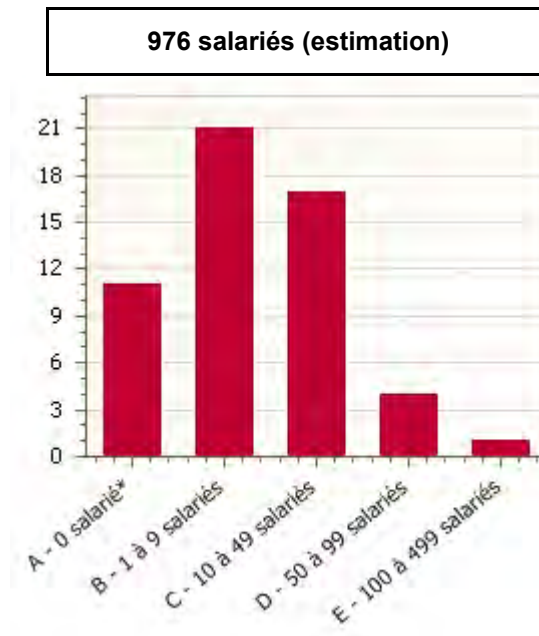
Répartition des établissements par secteur d'activités



Principaux établissements employeurs :

- RECALL FRANCE SA
- EIFFAGE ENERGIE ILE-DE-FRANCE
- MEDIAPOST
- SCHENKER-JOYAU
- NATURE & DECOUVERTES

Répartition des établissements par tranche d'effectifs



* Etablissements dont le personnel est non salarié (structure familiale...), autoentreprise, effectif déclaré à la date de création, domiciliation.

Source : Fichier consulaire CCID 78 au 01/01/14

Pont d'Aulneau - Coignièrès



- Légende :**
- ZAE
 - Commune
 - POS / PLU
 - Gare

Date de création : 1960
 Superficie : 9,45 ha
 Surface bâtie : 24,58 %
 Fibre optique : ZAE non raccordée (CG 78 - sept 2014)

Accessibilité (STIF 01/2014) :

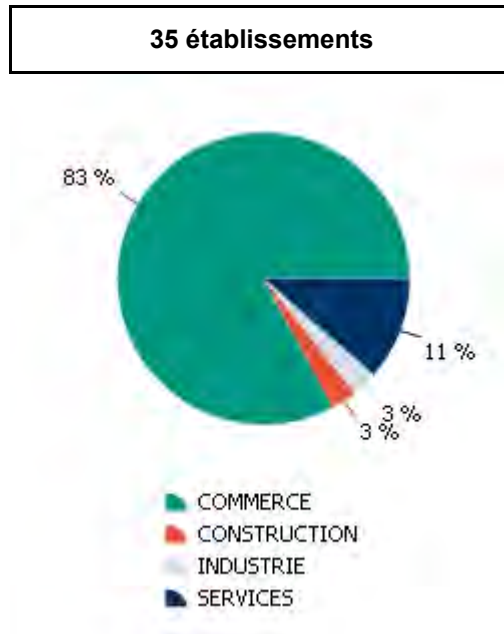
- La zone est desservie par la gare de Coignièrès (Paris Montparnasse)
- La zone est desservie par les lignes de bus 411 (SQYBUS), 11 (Transdev Ile-de-France Houdan) et 89 (Veolia Rambouillet)

Sources : BD ORTHO© 2011, BD TOPO© 2014, CCID 78, DDT 78 - Février 2015

Données réglementaires du POS élaboré / révisé le 08/02/2001 et modification du 27/06/2002

| Libellé de zone | Surface en ha | Destination | Hauteur en m | Emprise au sol en % |
|-----------------|---------------|------------------|--------------|---------------------|
| UJb | 15,28 | Zone d'activités | 10 | 50 |

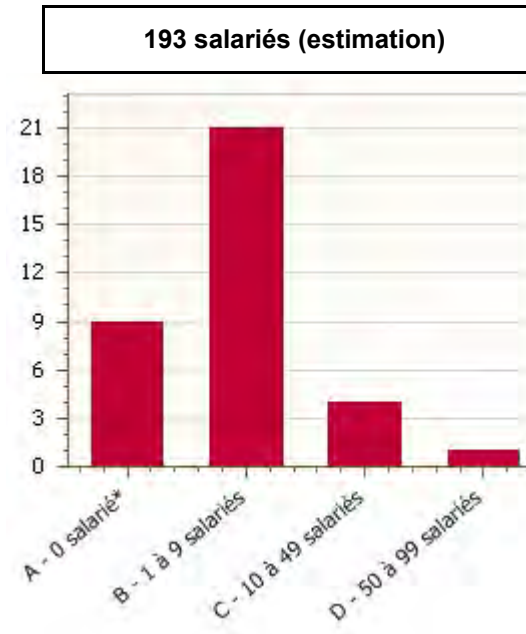
Répartition des établissements par secteur d'activités



Principaux établissements employeurs :

- CHAPELIER
- PARIS CERAMIQUES SERVICES
- EUROMASTER FRANCE
- HOME DE LA LITERIE
- LA FOIR'FOUILLE

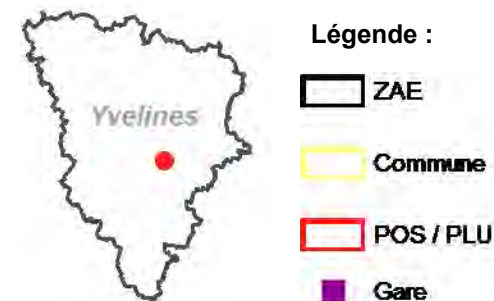
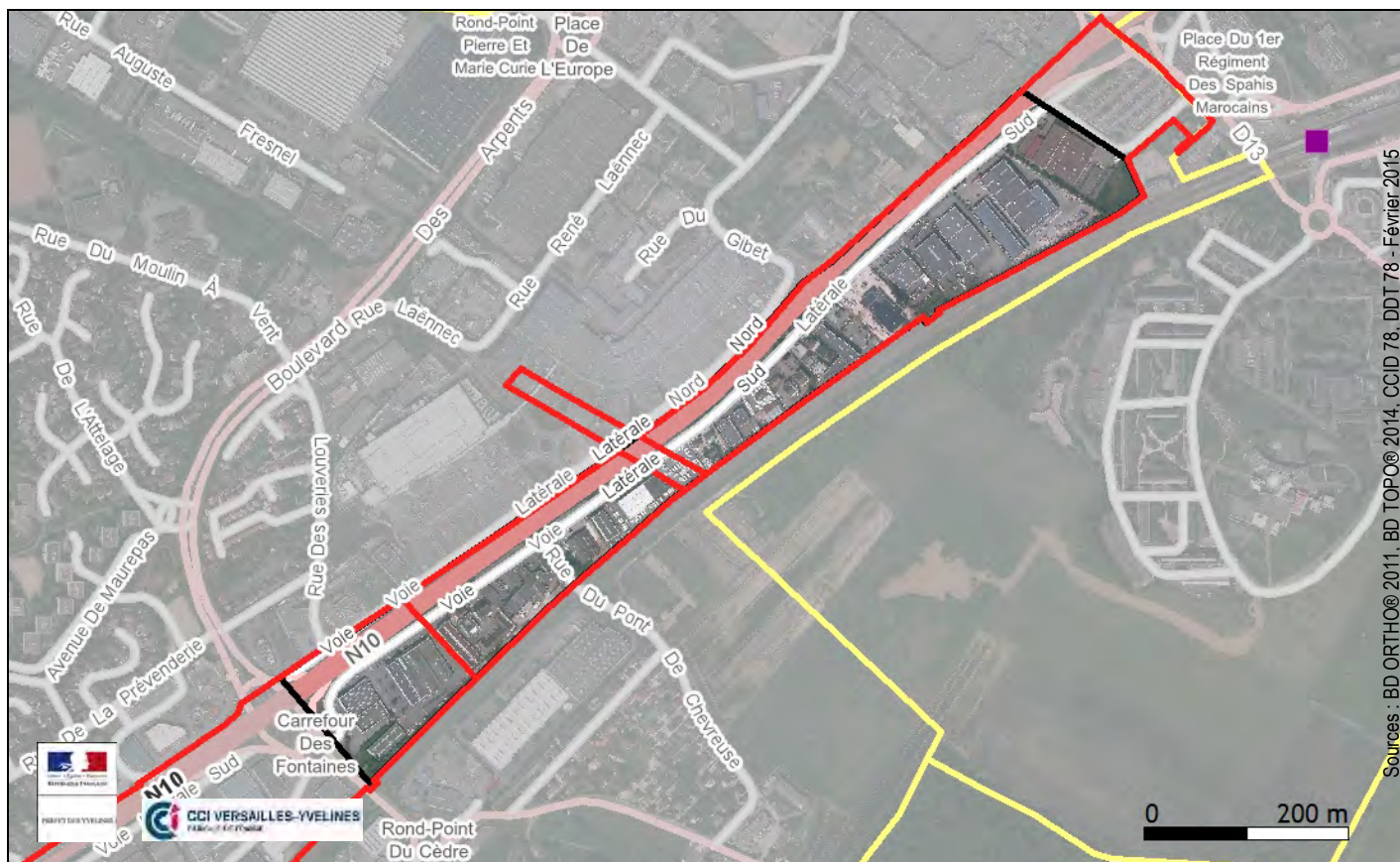
Répartition des établissements par tranche d'effectifs



* Etablissements dont le personnel est non salarié (structure familiale...), autoentreprise, effectif déclaré à la date de création, domiciliation.

Source : Fichier consulaire CCID 78 au 01/01/14

Pont de Chevreuse - Coignières



Date de création : 2009
 Superficie : 16,88 ha
 Surface bâtie : 24,43 %
 Fibre optique : ZAE non raccordée (CG 78 - sept 2014)

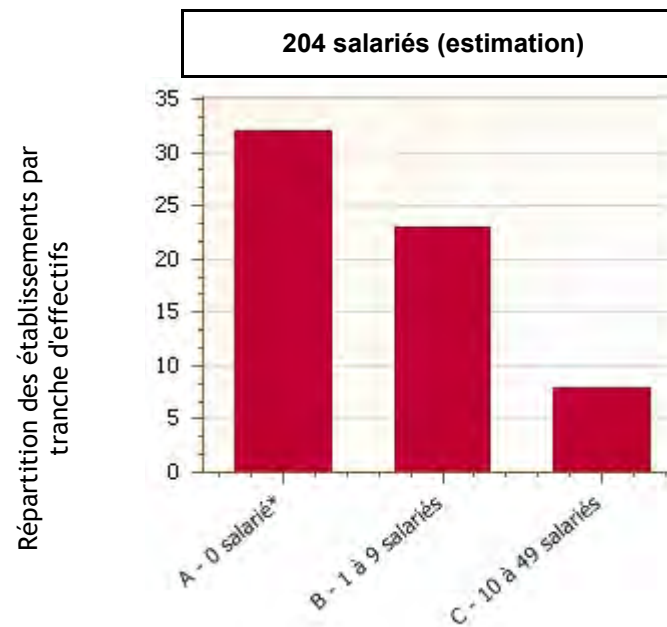
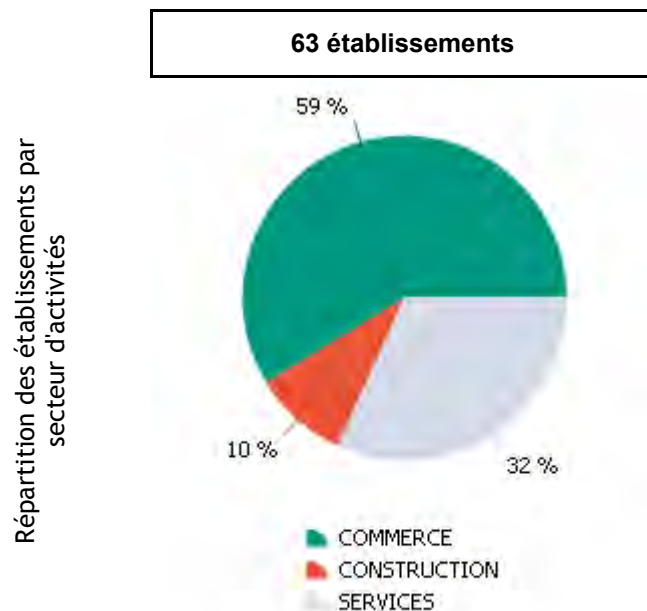
Accessibilité (STIF 01/2014) :

- La zone est desservie par la gare de la Verrière (Paris Montparnasse, La Verrière - La Défense)
- La zone est desservie par les lignes de bus 36-12, 402, 410, 411, 412, 415, 416, 417, 430, 431, 448, 449, 450, 451, 452, 453, 454, 455 et 456 (SQYBUS), 11 (Transdev Ile-de-France Houdan) et 89 (Veolia Rambouillet)

Données réglementaires du POS élaboré / révisé le 08/02/2001 et modification du 27/06/2002

| Libellé de zone | Surface en ha | Destination | Hauteur en m | Emprise au sol en % |
|-----------------|---------------|------------------|--------------|---------------------|
| UJd | 0,83 | Zone d'activités | 10 | NR |
| UJb | 15,28 | Zone d'activités | 10 | 50 |
| UJ | 4,02 | Zone d'activités | 10 | 40 |

| Libellé de zone | Surface en ha | Destination | Hauteur en m | Emprise au sol en % |
|-----------------|---------------|------------------|--------------|---------------------|
| UJ | 11,67 | Zone d'activités | 10 | 40 |



* Etablissements dont le personnel est non salarié (structure familiale...), autoentreprise, effectif déclaré à la date de création, domiciliation.

Source : Fichier consulaire CCID 78 au 01/01/14

Principaux établissements employeurs :

- WEST BIKE
- RCB INFORMATIQUE
- CHAPELIER
- CARGLASS
- OUTSIDER

Champ Gaillard - Conflans-Sainte-Honorine



- Légende :**
- ZAE
 - Commune
 - POS / PLU
 - Gare

Date de création : 1987
 Superficie : 3,79 ha
 Surface bâtie : 32,93 %
 Fibre optique : ZAE non raccordée (CG 78 - sept 2014)

Accessibilité (STIF 01/2014) :

- La zone n'est pas desservie par une gare à moins de 500 m
- La zone est desservie par les lignes de bus 11 (Transdev Ile-de-France Conflans) et 14 (Transdev Ile-de-France Conflans)

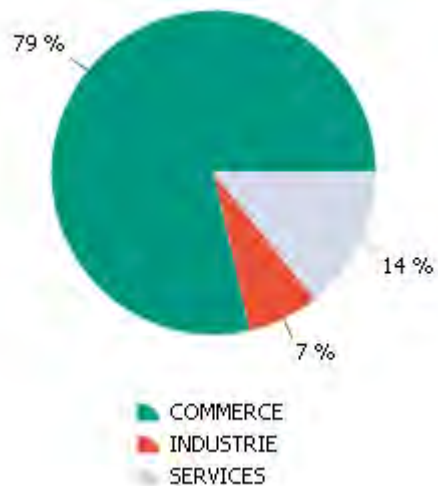
Sources : BD ORTHO© 2011, BD TOPO© 2014, CCID 78, DDT 78, AUDAS - Février 2015

Données réglementaires du PLU élaboré / révisé le 26/03/2012 et modification du 18/11/2013

| Libellé de zone | Surface en ha | Destination | Hauteur en m | Emprise au sol en % |
|-----------------|---------------|------------------------------------------------------------------------------------------------|--------------|---------------------|
| UE | 67,16 | Bureaux + entrepôts + hôtellerie + commerces + artisanat + industries + équipements collectifs | 15 | 80 |

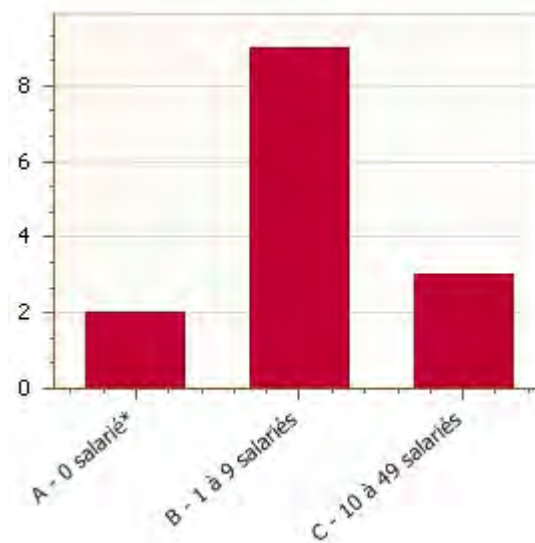
Répartition des établissements par secteur d'activités

14 établissements



Répartition des établissements par tranche d'effectifs

82 salariés (estimation)



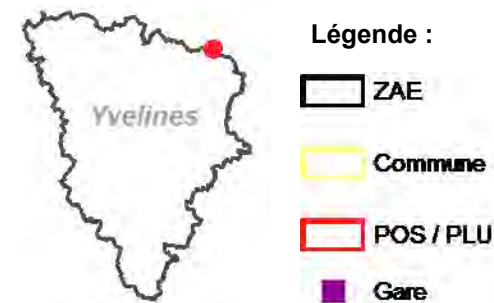
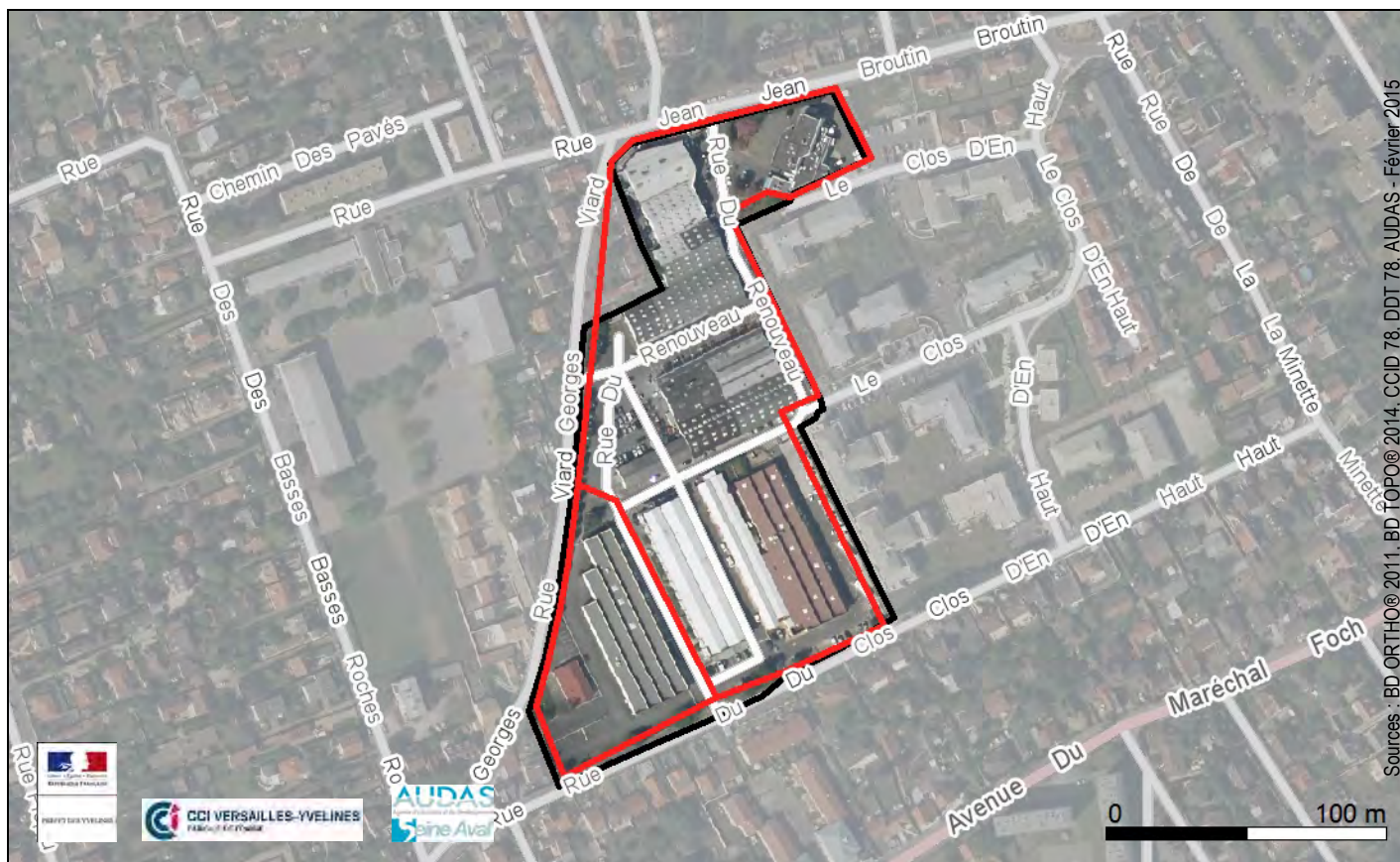
* Etablissements dont le personnel est non salarié (structure familiale...), autoentreprise, effectif déclaré à la date de création, domiciliation.

Source : Fichier consulaire CCID 78 au 01/01/14

Principaux établissements employeurs :

- HERTZ EQUIPEMENT FRANCE
- ACOM
- EUROMASTER FRANCE
- LIDL
- VERANDAS FERMETURES DE FRANCE

Le Renouveau - Conflans-Sainte-Honorine



Date de création : 1985
 Superficie : 3,24 ha
 Surface bâtie : 32,75 %
 Fibre optique : ZAE raccordée (CG 78 - sept 2014)

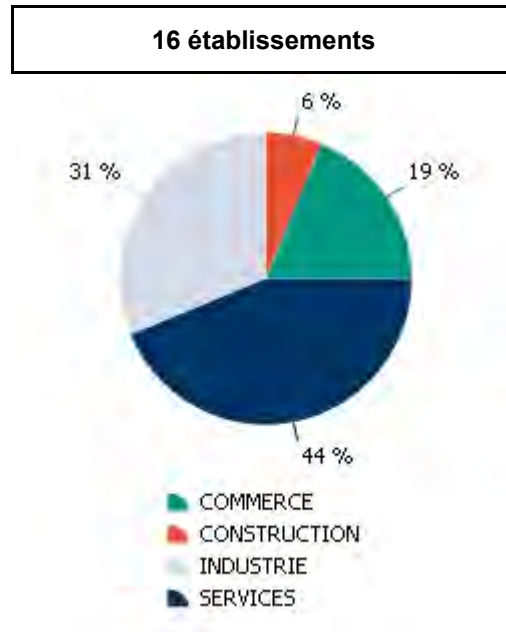
Accessibilité (STIF 01/2014) :

- La zone n'est pas desservie par une gare à moins de 500 m
- La zone est desservie par les lignes de bus 11 (Transdev Ile-de-France Conflans) et 17 (Transdev Ile-de-France Conflans)

Données réglementaires du PLU élaboré / révisé le 26/03/2012 et modification du 18/11/2013

| Libellé de zone | Surface en ha | Destination | Hauteur en m | Emprise au sol en % |
|-----------------|---------------|------------------------------------------------------------------------------------------------|--------------|---------------------|
| UBa | 0,65 | Secteur de UB | 15 | NR |
| UE | 2,49 | Bureaux + entrepôts + hôtellerie + commerces + artisanat + industries + équipements collectifs | 15 | 80 |

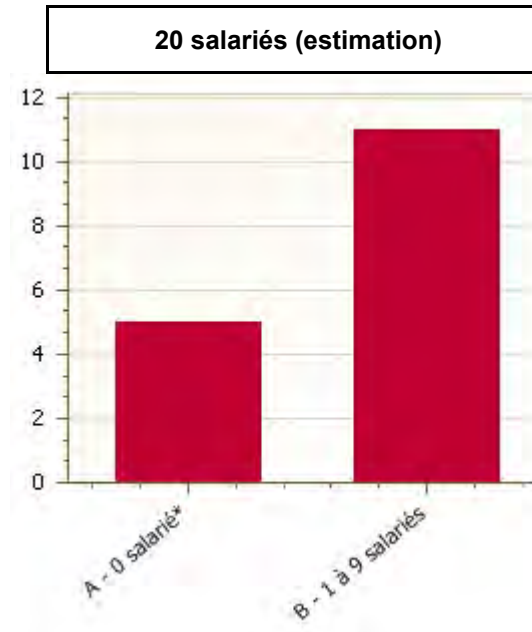
Répartition des établissements par secteur d'activités



Principaux établissements employeurs :

- LABEL AUTO
- SARL COMMON
- BUREAU D ETUDES BDI
- THALES AVIONICS ELECTRICAL MOTOR
- SARL ARDECO +


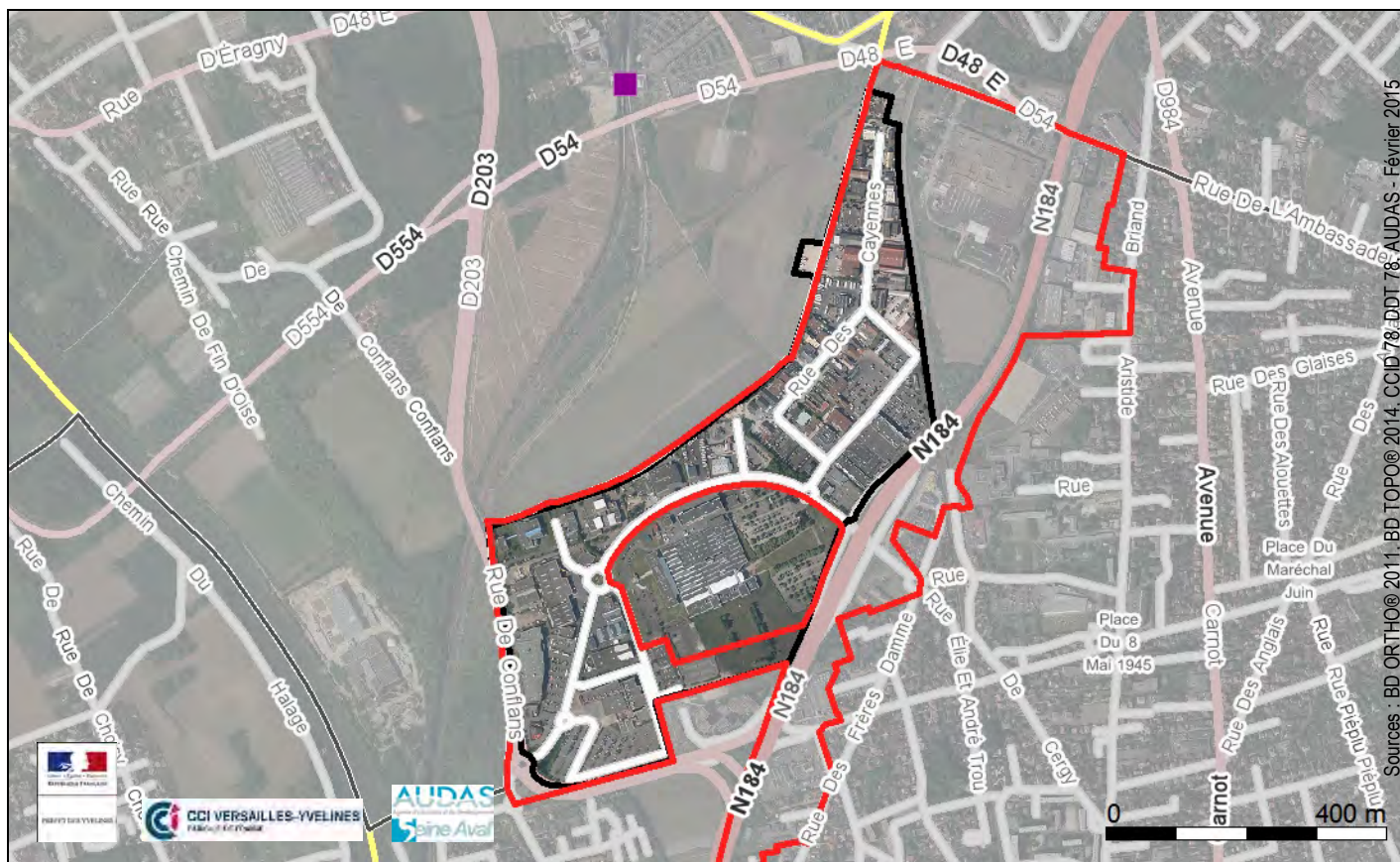
Répartition des établissements par tranche d'effectifs



* Etablissements dont le personnel est non salarié (structure familiale...), autoentreprise, effectif déclaré à la date de création, domiciliation.

Source : Fichier consulaire CCID 78 au 01/01/14

Les Boutries - Conflans-Sainte-Honorine



Date de création : 1982
 Superficie : 44,09 ha
 Surface bâtie : 24,36 %
 Fibre optique : ZAE desservie (CG 78 - sept 2014)

Accessibilité (STIF 01/2014) :

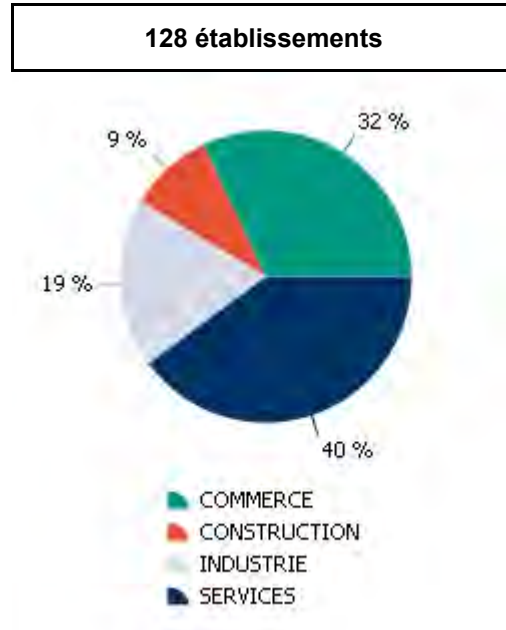
- La zone est desservie par la gare de Neuville Université (RER A, Paris Saint-Lazare)
- La zone est desservie par les lignes de bus 5 (Transdev Ile-de-France Conflans) et 11 et 17 (Transdev Ile-de-France Conflans)

Sources : BD ORTHO© 2011, BD TOPO© 2014, CCID 78 / DDT 78, AUDAS - Février 2015

Données réglementaires du PLU élaboré / révisé le 26/03/2012 et modification du 18/11/2013

| Libellé de zone | Surface en ha | Destination | Hauteur en m | Emprise au sol en % |
|-----------------|---------------|------------------------------------------------------------------------------------------------|--------------|---------------------|
| UEa | 10,39 | Industrie + artisanat + entrepôt + bureaux | 15 | 80 |
| UE | 67,16 | Bureaux + entrepôts + hôtellerie + commerces + artisanat + industries + équipements collectifs | 15 | 80 |

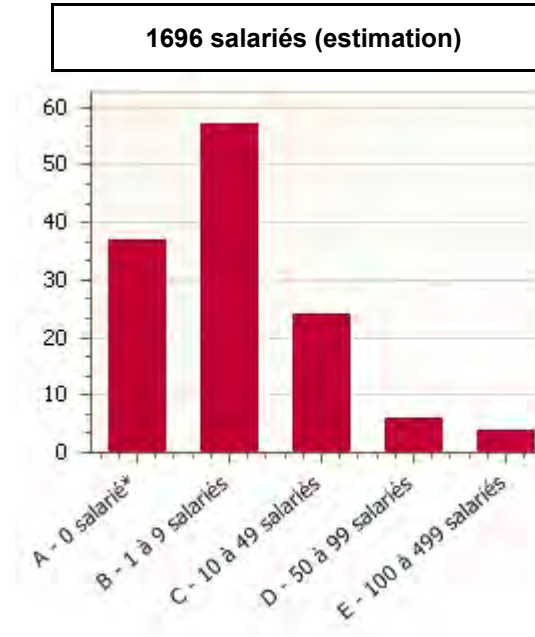
Répartition des établissements par secteur d'activités



Principaux établissements employeurs :

- LECLERC
- VEOLIA TRANSPORT
- SEPUR
- TMB
- MARCHAL TECHNOLOGIES


Répartition des établissements par tranche d'effectifs



* Etablissements dont le personnel est non salarié (structure familiale...), autoentreprise, effectif déclaré à la date de création, domiciliation.

Source : Fichier consulaire CCID 78 au 01/01/14

Les Culs Baillets - Conflans-Sainte-Honorine



Date de création : 1991
 Superficie : 2,27 ha
 Surface bâtie : 22,29 %
 Fibre optique : ZAE non raccordée (CG 78 - sept 2014)

Accessibilité (STIF 01/2014) :

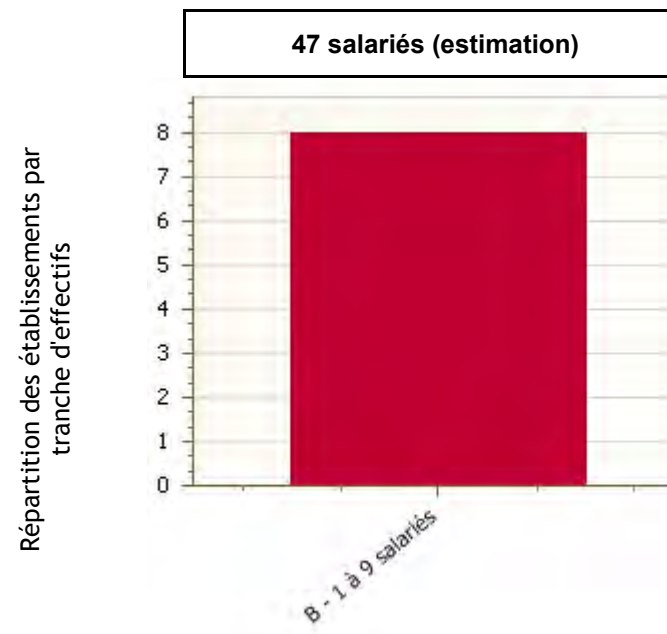
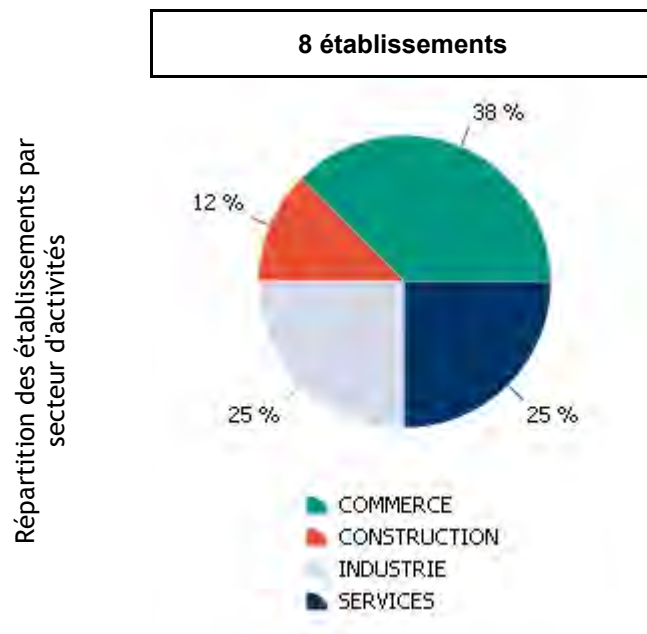
- La zone n'est pas desservie par une gare à moins de 500 m
- La zone est desservie par les lignes de bus 30-07D Herblay (CARS LACROIX) et 14 et 17 (Transdev Ile-de-France Conflans)

Sources : BD ORTHO@ 2011, BD TOPO@ 2014, CCID 78, DDT 78, AUDAS - Février 2015

Données réglementaires du PLU élaboré / révisé le 26/03/2012 et modification du 18/11/2013

| Libellé de zone | Surface en ha | Destination | Hauteur en m | Emprise au sol en % |
|-----------------|---------------|------------------------------------------------------------------------------------------------|--------------|---------------------|
| UL | 1,08 | Zone urbaine à vocation principale d'équipement | 15 | NR |
| UE | 0,44 | Bureaux + entrepôts + hôtellerie + commerces + artisanat + industries + équipements collectifs | 15 | 80 |

| Libellé de zone | Surface en ha | Destination | Hauteur en m | Emprise au sol en % |
|-----------------|---------------|------------------------------------------------------------------------------------------------|--------------|---------------------|
| UE | 0,80 | Bureaux + entrepôts + hôtellerie + commerces + artisanat + industries + équipements collectifs | 15 | 80 |



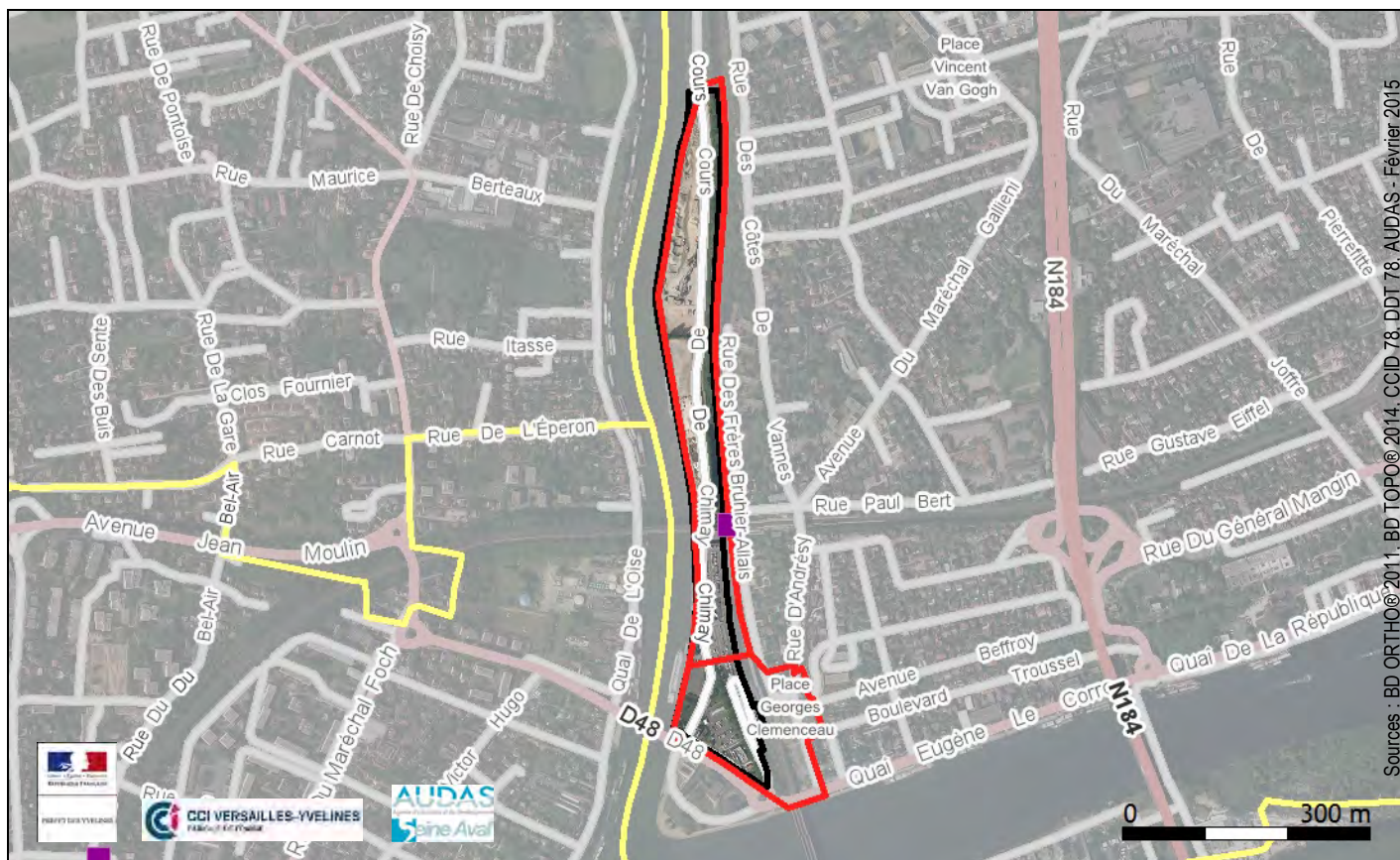
* Etablissements dont le personnel est non salarié (structure familiale...), autoentreprise, effectif déclaré à la date de création, domiciliation.

Source : Fichier consulaire CCID 78 au 01/01/14

Principaux établissements employeurs :

- AXEAU
- AXEAU
- CIDER
- COLAGRANDE IMAGIQUE
- EDR

Zone Portuaire de Conflans - Conflans-Sainte-Honorine



- Légende :**
- ZAE
 - Commune
 - POS / PLU
 - Gare

Date de création : 1914
 Superficie : 7,93 ha
 Surface bâtie : 9,72 %
 Fibre optique : ZAE non raccordée (CG 78 - sept 2014)

Accessibilité (STIF 01/2014) :

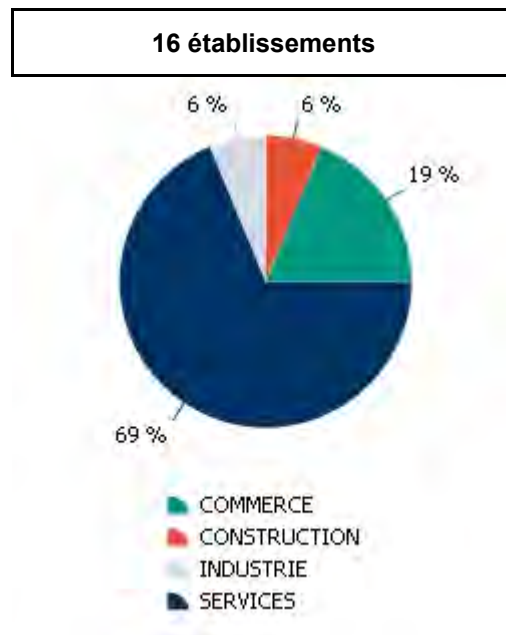
- La zone est desservie par la gare de Conflans-Fin d'Oise (RER A, Paris Saint-Lazare)
- La zone est desservie par les lignes de bus 12 (Autocars Tourneux), 11, 14 et 16 (CSO) et 14 et 17 (Transdev Ile-de-France Conflans)

Sources : BD ORTHO@2011, BD TOPO@2014, COID 78, DDT 78, AUDAS - Février 2015

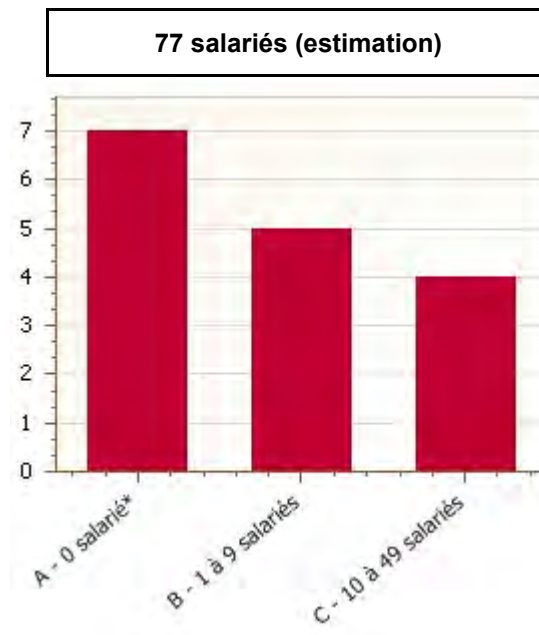
Données réglementaires du PLU élaboré / révisé le 26/03/2012 et modification du 18/11/2013

| Libellé de zone | Surface en ha | Destination | Hauteur en m | Emprise au sol en % |
|-----------------|---------------|------------------------------------------------------------------------------------------------|--------------|---------------------|
| UA | 3,96 | Habitat + bureaux + commerces + artisanat + hôtellerie + équipements collectifs | 15 | NR |
| UE | 6,54 | Bureaux + entrepôts + hôtellerie + commerces + artisanat + industries + équipements collectifs | 15 | 80 |

Répartition des établissements par secteur d'activités



Répartition des établissements par tranche d'effectifs




* Etablissements dont le personnel est non salarié (structure familiale...), autoentreprise, effectif déclaré à la date de création, domiciliation.

Source : Fichier consulaire CCID 78 au 01/01/14

Principaux établissements employeurs :

- MCA FIN D OISE
- STEGO FRANCE SAS
- CTP ENVIRONNEMENT
- MUSES
- MCE SIGNALÉTIQUE

Claude Monet - Croissy-sur-Seine



Date de création : 1993
 Superficie : 6,34 ha
 Surface bâtie : 25,89 %
 Fibre optique : ZAE desservie (CG 78 - sept 2014)

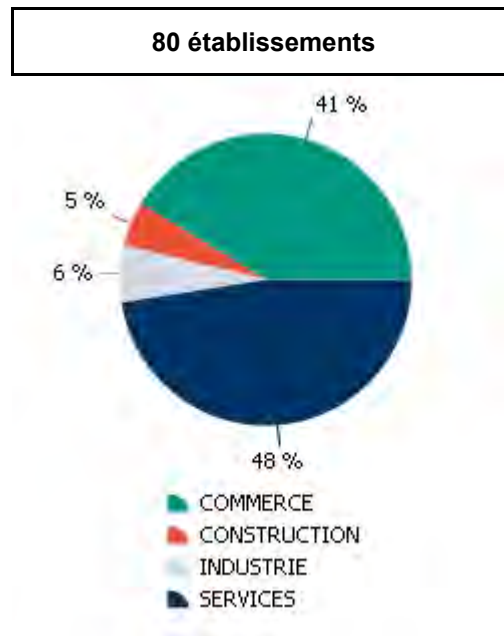
Accessibilité (STIF 01/2014) :

- La zone n'est pas desservie par une gare à moins de 500 m
- La zone est desservie par les lignes de bus 6 et 20 (Bus en Seine)

Données réglementaires du PLU élaboré / révisé le 25/07/2013 et révision du 25/07/2013

| Libellé de zone | Surface en ha | Destination | Hauteur en m | Emprise au sol en % |
|-----------------|---------------|----------------------------------------------------------------------------------------------------------------|--------------|---------------------|
| UE | 1,21 | Équipements et services publics ou privés d'intérêt collectif (scolaires, culturels, sportifs, administratifs) | 16 | 70 |
| ULb | 5,06 | Activités industrielles, artisanales, tertiaires, commerciales et de recherche et de développement | 10 | 50 |

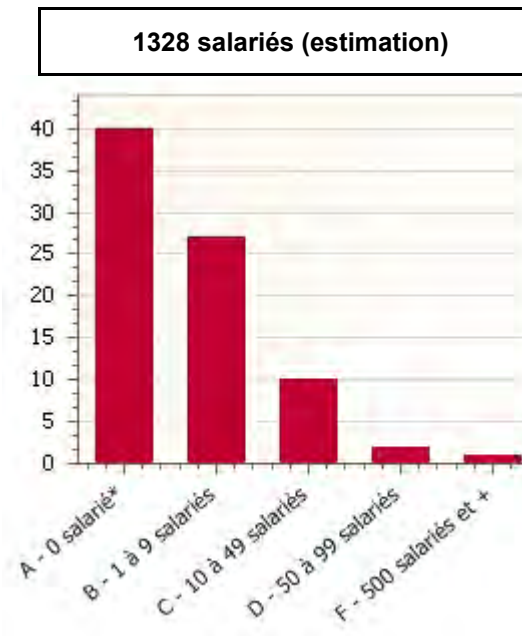
Répartition des établissements par secteur d'activités



Principaux établissements employeurs :

- LA RATIONNELLE NETTOYAGE INDUST.
- AVL FRANCE SAS
- ACCUEIL SERVICES
- TERRAILLON SAS
- JEOL EUROPE SAS

Répartition des établissements par tranche d'effectifs



* Etablissements dont le personnel est non salarié (structure familiale...), autoentreprise, effectif déclaré à la date de création, domiciliation.

Source : Fichier consulaire CCID 78 au 01/01/14

Le Chemin de Ronde - Croissy-sur-Seine



- Légende :**
- ZAE
 - Commune
 - POS / PLU
 - Gare

Date de création : 1995
 Superficie : 55,74 ha
 Surface bâtie : 4,62 %
 Fibre optique : ZAE desservie (CG 78 - sept 2014)

Accessibilité (STIF 01/2014) :

- La zone n'est pas desservie par une gare à moins de 500 m
- La zone est desservie par les lignes de bus 6 et 20 (Bus en Seine) et 21 et 21M (Montesson les Rabaux)

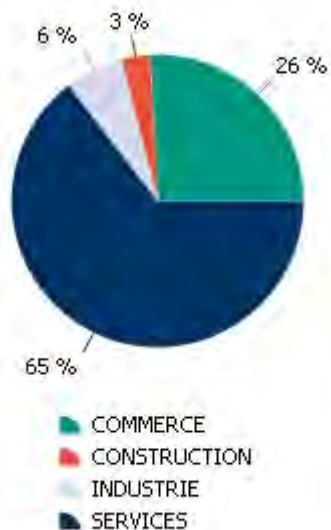
Données réglementaires du PLU élaboré / révisé le 25/07/2013 et révision du 25/07/2013

| Libellé de zone | Surface en ha | Destination | Hauteur en m | Emprise au sol en % |
|-----------------|---------------|----------------------------------------------------------------------------------------------------------------|--------------|---------------------|
| UE | 1,27 | Équipements et services publics ou privés d'intérêt collectif (scolaires, culturels, sportifs, administratifs) | 16 | 70 |
| ULa | 4,60 | Activités industrielles, artisanales, tertiaires, commerciales et de recherche et de développement | 15 | 60 |
| ULa | 1,04 | Activités industrielles, artisanales, tertiaires, commerciales et de recherche et de développement | 15 | 60 |

| Libellé de zone | Surface en ha | Destination | Hauteur en m | Emprise au sol en % |
|-----------------|---------------|----------------------------------------------------------------------------------------------------------------|--------------|---------------------|
| ULa | 1,14 | Activités industrielles, artisanales, tertiaires, commerciales et de recherche et de développement | 15 | 60 |
| Na | 43,89 | Zone naturelle à protéger (périmètre de la nappe d'eau de Croissy) | 9 | NR |
| UBa | 0,59 | Habitat individuel issu des lotissements des 30 dernières années | 10 | 30 |
| UE | 1,85 | Équipements et services publics ou privés d'intérêt collectif (scolaires, culturels, sportifs, administratifs) | 16 | 70 |
| ULa | 1,77 | Activités industrielles, artisanales, tertiaires, commerciales et de recherche et de développement | 15 | 60 |

31 établissements

Répartition des établissements par secteur d'activités

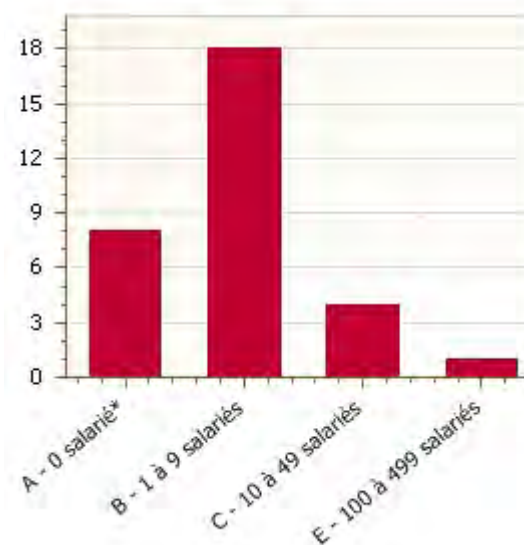


Principaux établissements employeurs :

- INSTITUT DE RECHERCHES SERVIER
- TRILOG
- ZEBRANET
- AREHA
- STULZ FRANCE

303 salariés (estimation)

Répartition des établissements par tranche d'effectifs



* Etablissements dont le personnel est non salarié (structure familiale...), autoentreprise, effectif déclaré à la date de création, domiciliation.

Source : Fichier consulaire CCID 78 au 01/01/14

Le Petit Parc - Ecquevilly



- Légende :**
- ZAE
 - Commune
 - POS / PLU
 - Gare

Date de création : 1993
 Superficie : 34,92 ha
 Surface bâtie : 20,19 %
 Fibre optique : ZAE raccordée (CG 78 - sept 2014)

Accessibilité (STIF 01/2014) :

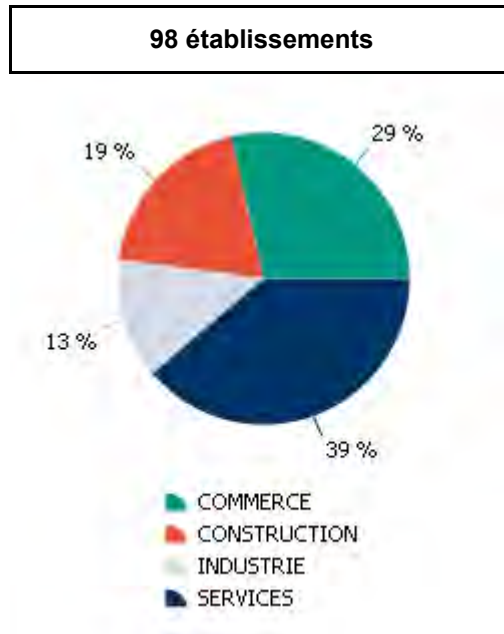
- La zone n'est pas desservie par une gare à moins de 500 m
- La zone est desservie par les lignes de bus 22 et 502 (Autocars Tourneux), 21 (CSO) et 12, 13, 21, Express 19 (Veolia Ecquevilly)

Sources : BD ORTHO@ 2011, BD TOPO@ 2014, CCID 78, DDT 78, AUDAS - Février 2015

Données réglementaires du PLU élaboré / révisé le 11/07/2013 et révision du 11/07/2013

| Libellé de zone | Surface en ha | Destination | Hauteur en m | Emprise au sol en % |
|-----------------|---------------|----------------------------------------------------|--------------|---------------------|
| UJa | 3,40 | Zone destinée à recevoir des activités économiques | 11 | 60 |
| UJ | 31,46 | Zone destinée à recevoir des activités économiques | 11 | 50 |

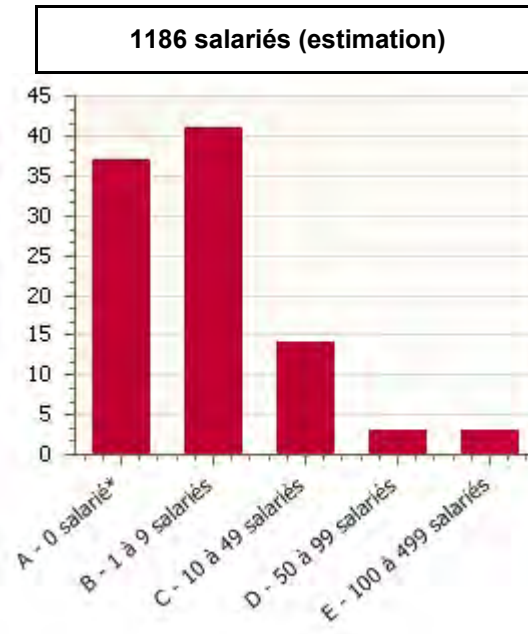
Répartition des établissements par secteur d'activités



Principaux établissements employeurs :

- SEGI
- SEVIA
- E.A.V.
- SURGARD
- PROTECTION ALARME FRANCAISE

Répartition des établissements par tranche d'effectifs



* Etablissements dont le personnel est non salarié (structure familiale...), autoentreprise, effectif déclaré à la date de création, domiciliation.

Source : Fichier consulaire CCID 78 au 01/01/14

La Clé St-Pierre - Élancourt



Légende :

-  ZAE
-  Commune
-  POS / PLU
-  Gare

Date de création : 1989
 Superficie : 83,78 ha
 Surface bâtie : 16,65 %
 Fibre optique : ZAE non raccordée (CG 78 - sept 2014)

Accessibilité (STIF 01/2014) :

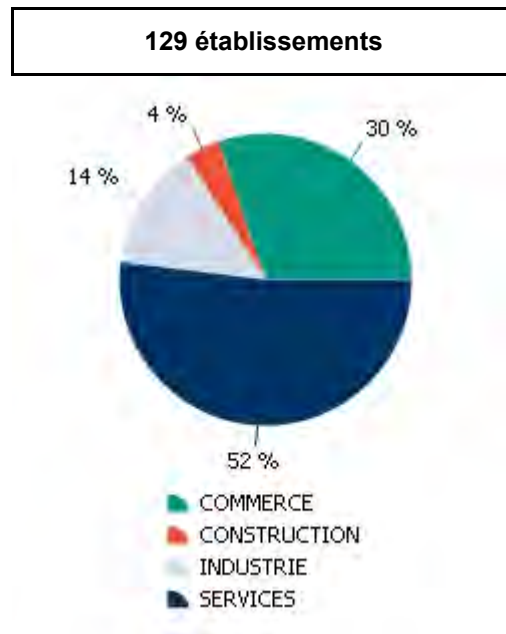
- La zone n'est pas desservie par une gare à moins de 500 m
- La zone est desservie par les lignes de bus Mobilien 4 (CSOLOURTOULE), 6, 10, 15, 505, DF (HOURTOULE), 100 (Mobilien 78), 410, 418, 463, 475 (SQYBUS)

Sources : BD ORTHO© 2011, BD TOPO© 2014, CCID 78, DDT 78 - Février 2015

Données réglementaires du PLU élaboré / révisé le 01/07/2010 et modification simplifiée du 29/03/2012

| Libellé de zone | Surface en ha | Destination | Hauteur en m | Emprise au sol en % |
|-----------------|---------------|-----------------------------------|--------------|---------------------|
| UPJ | 12,44 | Habitat collectif + espaces verts | 16 | 50 |
| UPI | 42,36 | Habitat + activités | 20 | 50 |
| UPIa | 28,87 | Secteur de UPI | 20 | 40 |

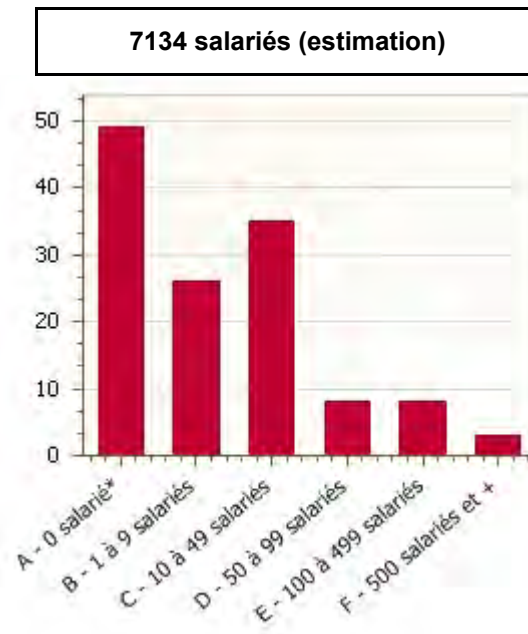
Répartition des établissements par secteur d'activités



Principaux établissements employeurs :

- THALES AIRBORNE SYSTEMS
- EADS DS
- THALES OPTRONIQUE SAS
- ONET PROPRETE MULTISERVICES
- EADS ASTRIUM

Répartition des établissements par tranche d'effectifs



* Etablissements dont le personnel est non salarié (structure familiale...), autoentreprise, effectif déclaré à la date de création, domiciliation.

Source : Fichier consulaire CCID 78 au 01/01/14

La Petite Villedieu - Élancourt



Légende :

-  ZAE
-  Commune
-  POS / PLU
-  Gare

Date de création : 1989
 Superficie : 2,25 ha
 Surface bâtie : 25,77 %
 Fibre optique : ZAE non raccordée (CG 78 - sept 2014)

Accessibilité (STIF 01/2014) :

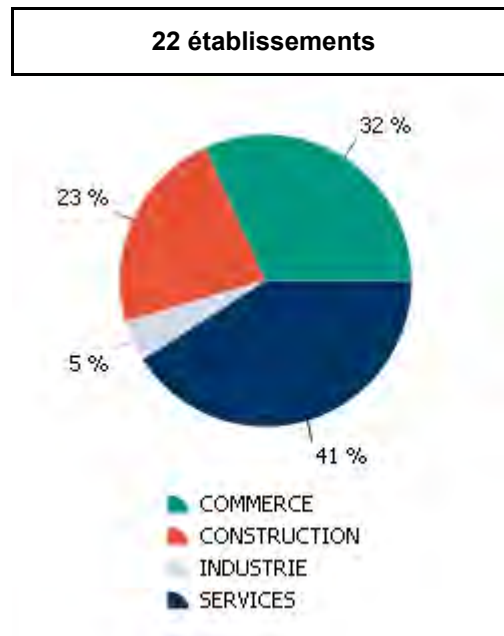
- La zone n'est pas desservie par une gare à moins de 500 m
- La zone est desservie par les lignes de bus 401, 417, 441, 448, 449, 450, 451, 452, 453, 454, 455 et 456 (SQYBUS) et 11 (Transdev Ile-de-France Houdan)

Sources : BD ORTHO® 2011, BD TOPO® 2014, CCID 78, DDT 78 - Février 2015

Données réglementaires du PLU élaboré / révisé le 01/07/2010 et modification simplifiée du 29/03/2012

| Libellé de zone | Surface en ha | Destination | Hauteur en m | Emprise au sol en % |
|-----------------|---------------|-----------------------|--------------|---------------------|
| UJ | 2,24 | Activités artisanales | 12 | 50 |

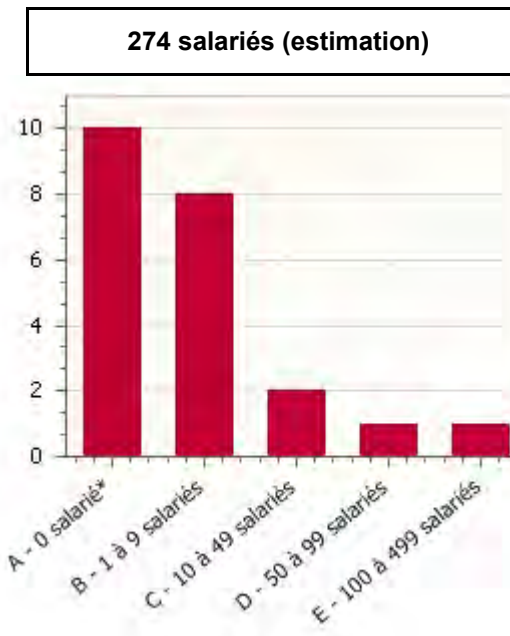
Répartition des établissements par secteur d'activités



Principaux établissements employeurs :

- SEE SIMEONI
- CONCEPT NETTOYAGE SERVICE
- COURTEILLE
- LINO FARIA
- N.C.I.

Répartition des établissements par tranche d'effectifs



* Etablissements dont le personnel est non salarié (structure familiale...), autoentreprise, effectif déclaré à la date de création, domiciliation.

Source : Fichier consulaire CCID 78 au 01/01/14

Les Quatre Arbres - Élancourt



- Légende :**
- ZAE
 - Commune
 - POS / PLU
 - Gare

Date de création : NC
 Superficie : 6,03 ha
 Surface bâtie : 22,23 %
 Fibre optique : ZAE non raccordée (CG 78 - sept 2014)

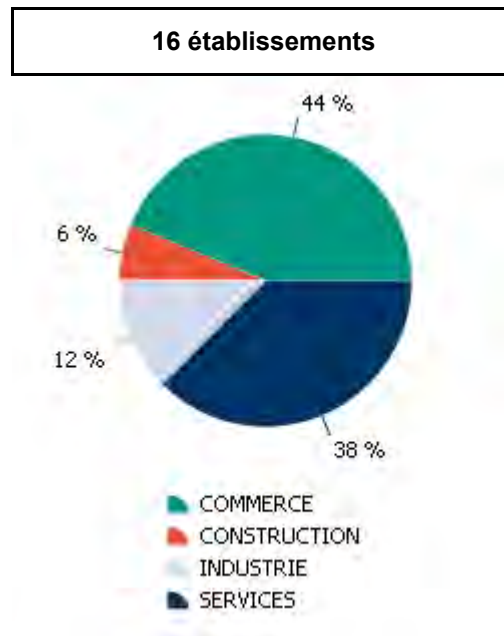
Accessibilité (STIF 01/2014) :

- La zone n'est pas desservie par une gare à moins de 500 m
- La zone est desservie par les lignes de bus 401, 410, 411, 441 (SQYBUS)

Données réglementaires du PLU élaboré / révisé le 01/07/2010 et modification simplifiée du 29/03/2012

| Libellé de zone | Surface en ha | Destination | Hauteur en m | Emprise au sol en % |
|-----------------|---------------|----------------------------------------------------------------------------|--------------|---------------------|
| UCf | 6,03 | Habitat collectif avec espaces verts, le plus souvent de façon discontinue | R+5 | NR |

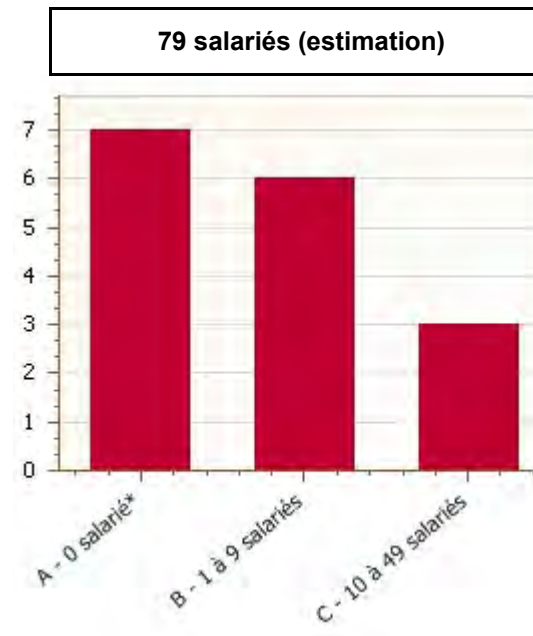
Répartition des établissements par secteur d'activités



Principaux établissements employeurs :

- INTERMARCHE
- GARAGE DU GOLF
- INFORQUIN
- SOCIETE D EXPLOITATION CORBIN
- ESPACE CONTROLE III

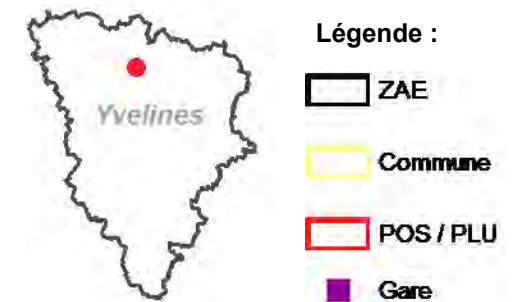
Répartition des établissements par tranche d'effectifs



* Etablissements dont le personnel est non salarié (structure familiale...), autoentreprise, effectif déclaré à la date de création, domiciliation.

Source : Fichier consulaire CCID 78 au 01/01/14

La Couronne des Prés - Épône



Date de création : années 70
 Superficie : 45,52 ha
 Surface bâtie : 29,95 %
 Fibre optique : ZAE desservie (CG 78 - sept 2014)

Accessibilité (STIF 01/2014) :

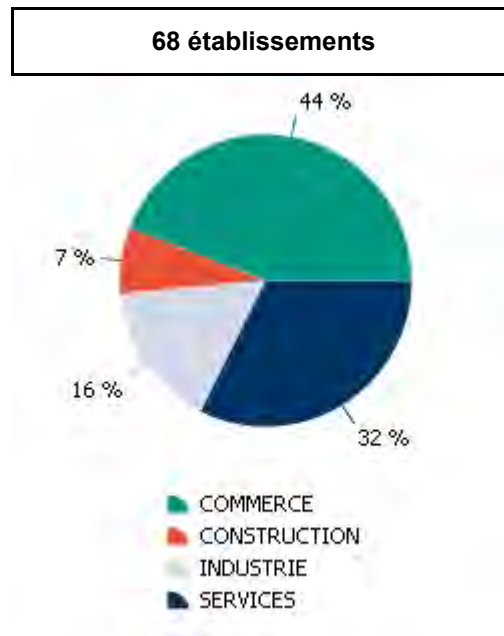
- La zone est desservie par la gare de Épône-Mézières (Paris Saint-Lazare, Paris Montparnasse)
- La zone est desservie par les lignes de bus 9, 10 et 18 (Veolia Ecquevilly)

Sources : BD ORTHO© 2011, BD TOPO© 2014, CCID 78, DDT 78, AUDAS - Février 2015

Données réglementaires du POS élaboré / révisé le 05/07/1984 et modification du 30/03/2006

| Libellé de zone | Surface en ha | Destination | Hauteur en m | Emprise au sol en % |
|-----------------|---------------|------------------|--------------|---------------------|
| UJ | 57,15 | Zone d'activités | 12 | 70 |

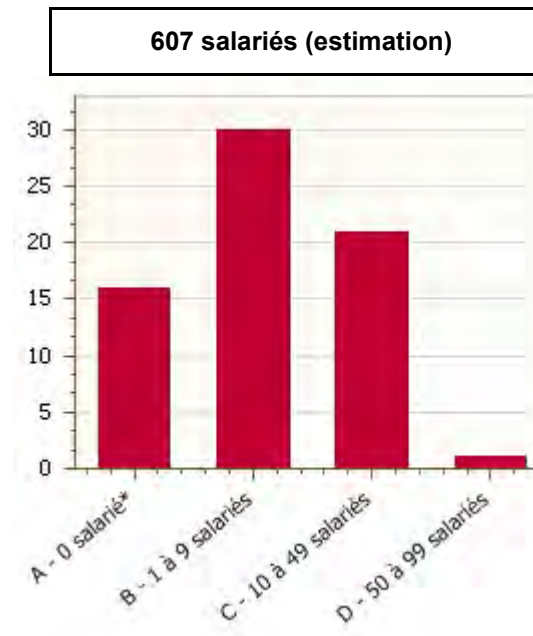
Répartition des établissements par secteur d'activités



Principaux établissements employeurs :

- RESCAL
- SOCREF SARL
- GUISNEL LOCATIONS
- JENSEN FRANCE
- PRISMA ARCHITECTURAL

Répartition des établissements par tranche d'effectifs



* Etablissements dont le personnel est non salarié (structure familiale...), autoentreprise, effectif déclaré à la date de création, domiciliation.

Source : Fichier consulaire CCID 78 au 01/01/14

Les Ardilles - Épône



Légende :

- ZAE
- Commune
- POS / PLU
- Gare

Date de création : 1969
 Superficie : 5,05 ha
 Surface bâtie : 27,78 %
 Fibre optique : ZAE raccordée (CG 78 - sept 2014)

Accessibilité (STIF 01/2014) :

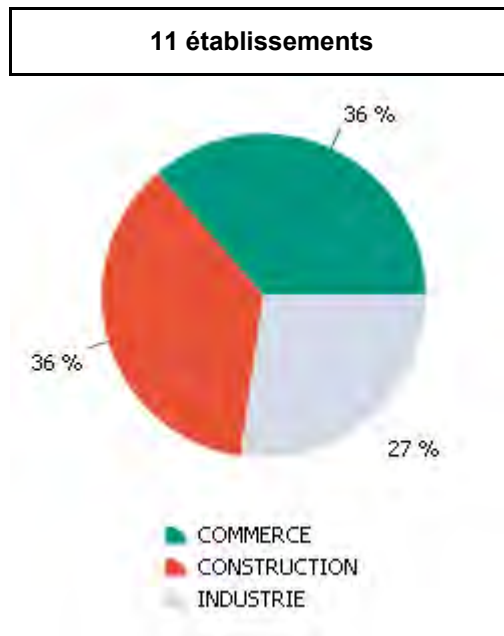
- La zone est desservie par la gare d'Épône-Mézères (Paris Montparnasse, Paris Saint-Lazare)
- La zone est desservie par les lignes de bus 81 et 82 (COM'BUS), 88 (COM'BUS/T.E.L./CSO), 501 (Transdev Ile-de-France Houdan) et 9 et 10 (Veolia Ecquevilly)

Sources : BD ORTHO@ 2011, BD TOPO@ 2014, CCID 78, DDT 78, AUDAS - Février 2015

Données réglementaires du POS élaboré / révisé le 05/07/1984 et modification du 30/03/2006

| Libellé de zone | Surface en ha | Destination | Hauteur en m | Emprise au sol en % |
|-----------------|---------------|-----------------------------------------------------------------------|--------------|---------------------|
| UG | 0,11 | Zone d'habitations basses implantées isolément, en bandes ou groupées | R+1+CA | 40 |
| UZ | 0,77 | Zone d'activités liée à la gare | 12 | 50 |
| UJ | 3,00 | Zone d'activités | 12 | 70 |

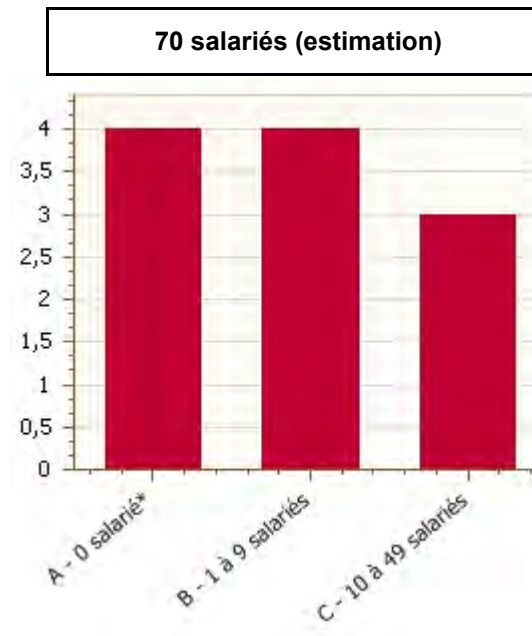
Répartition des établissements par secteur d'activités



Principaux établissements employeurs :

- PARFUMS SUR MESURE
- SOBAT
- COSTET
- COSTET DECORATION
- PRO DETEC

Répartition des établissements par tranche d'effectifs



* Etablissements dont le personnel est non salarié (structure familiale...), autoentreprise, effectif déclaré à la date de création, domiciliation.

Source : Fichier consulaire CCID 78 au 01/01/14

Les Beurrons - Épône



Légende :

-  ZAE
-  Commune
-  POS / PLU
-  Gare

Date de création : 1990
 Superficie : 11,00 ha
 Surface bâtie : 22,69 %
 Fibre optique : ZAE raccordée (CG 78 - sept 2014)

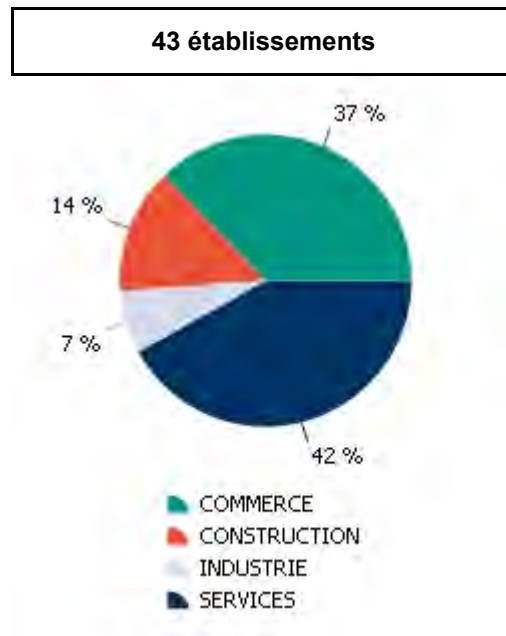
Accessibilité (STIF 01/2014) :

- La zone n'est pas desservie par une gare à moins de 500 m
- La zone est desservie par les lignes de bus 18, 511 et 512 (Veolia Ecquevilly)

Données réglementaires du POS élaboré / révisé le 05/07/1984 et modification du 30/03/2006

| Libellé de zone | Surface en ha | Destination | Hauteur en m | Emprise au sol en % |
|-----------------|---------------|------------------|--------------|---------------------|
| UJ | 13,79 | Zone d'activités | 12 | 70 |

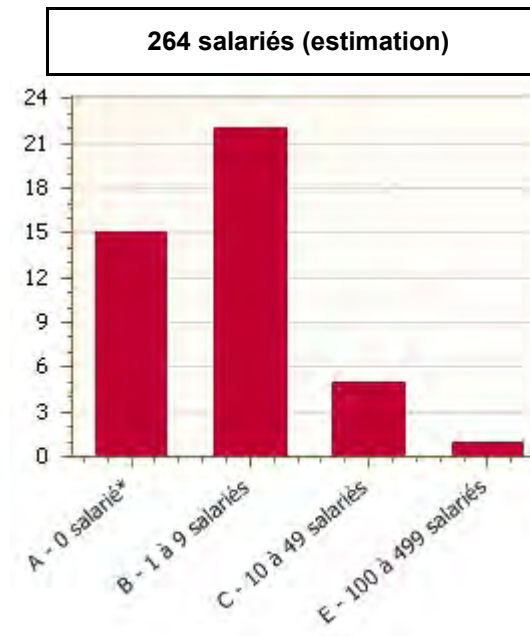
Répartition des établissements par secteur d'activités



Principaux établissements employeurs :

- ASCA CARROSSIER CONSTRUCTEUR
- LE NOUVEAU PANIER FRAIS D'EPONE
- NOZ
- SARL SOLID CONSTRUCTION
- SOPAC

Répartition des établissements par tranche d'effectifs



* Etablissements dont le personnel est non salarié (structure familiale...), autoentreprise, effectif déclaré à la date de création, domiciliation.

Source : Fichier consulaire CCID 78 au 01/01/14

Les Roches - Épône



Légende :

-  ZAE
-  Commune
-  POS / PLU
-  Gare

Date de création : années 90
 Superficie : 2,21 ha
 Surface bâtie : 21,20 %
 Fibre optique : ZAE non raccordée (CG 78 - sept 2014)

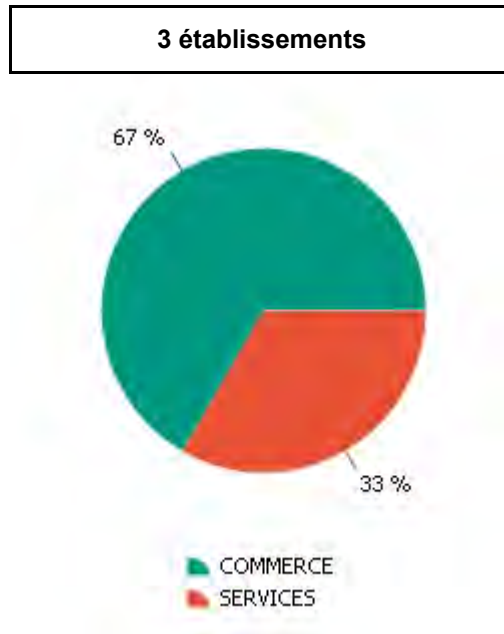
Accessibilité (STIF 01/2014) :

- La zone n'est pas desservie par une gare à moins de 500 m
- La zone n'est pas desservie par une ligne de bus à moins de 200 m

Données réglementaires du POS élaboré / révisé le 05/07/1984 et modification du 30/03/2006

| Libellé de zone | Surface en ha | Destination | Hauteur en m | Emprise au sol en % |
|-----------------|---------------|--------------------------------------|--------------|---------------------|
| 2NA | 9,38 | Zone d'urbanisation future activités | 12 | 70 |

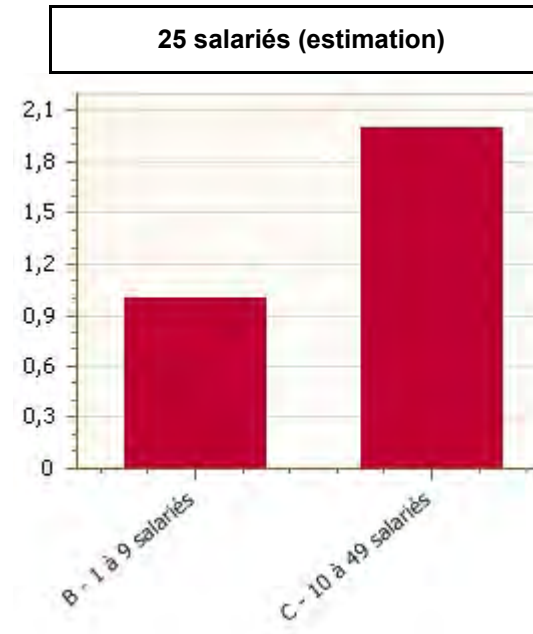
Répartition des établissements par secteur d'activités



Principaux établissements employeurs :

- ACOMAT INTERNATIONAL
- LA PHOCEENE DE COSMETIQUE
- TRYBA

Répartition des établissements par tranche d'effectifs



* Etablissements dont le personnel est non salarié (structure familiale...), autoentreprise, effectif déclaré à la date de création, domiciliation.

Source : Fichier consulaire CCID 78 au 01/01/14

La Briquetterie - Feucherolles



Sources : BD ORTHO© 2011, BD TOPO© 2014, CCID 78, DDT 78 - Février 2015



- Légende :**
- ZAE
 - Commune
 - POS / PLU
 - Gare

Date de création : NC
 Superficie : 2,60 ha
 Surface bâtie : 33,99 %
 Fibre optique : ZAE non raccordée (CG 78 - sept 2014)

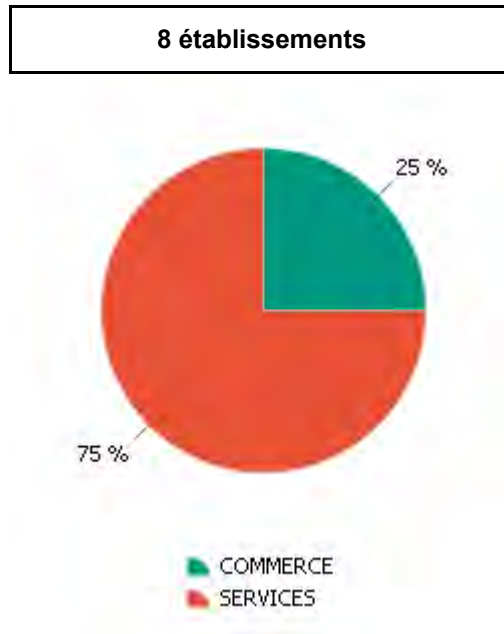
Accessibilité (STIF 01/2014) :

- La zone n'est pas desservie par une gare à moins de 500 m
- La zone est desservie par les lignes de bus 17, 41 et 171 (Veolia Ecquevilly)

Données réglementaires du POS élaboré / révisé le 04/05/1994 et modification du 07/07/1997

| Libellé de zone | Surface en ha | Destination | Hauteur en m | Emprise au sol en % |
|-----------------|---------------|------------------|--------------|---------------------|
| UJ | 2,60 | Zone d'activités | 12m | 0,5 |

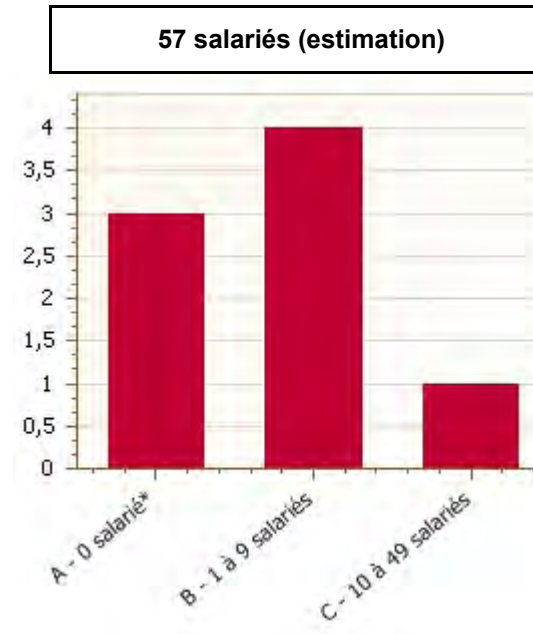
Répartition des établissements par secteur d'activités



Principaux établissements employeurs :

- MOOD MEDIA
- FORMABAT
- BARBECUE AND CO
- ESPACE A ET G
- MANATTAN SARL

Répartition des établissements par tranche d'effectifs



* Etablissements dont le personnel est non salarié (structure familiale...), autoentreprise, effectif déclaré à la date de création, domiciliation.

Source : Fichier consulaire CCID 78 au 01/01/14

Le Fossé Paté - Fontenay-le-Fleury



- Légende :**
- ZAE
 - Commune
 - POS / PLU
 - Gare

Date de création : 1987
 Superficie : 4,58 ha
 Surface bâtie : 22,69 %
 Fibre optique : ZAE non raccordée (CG 78 - sept 2014)

Accessibilité (STIF 01/2014) :

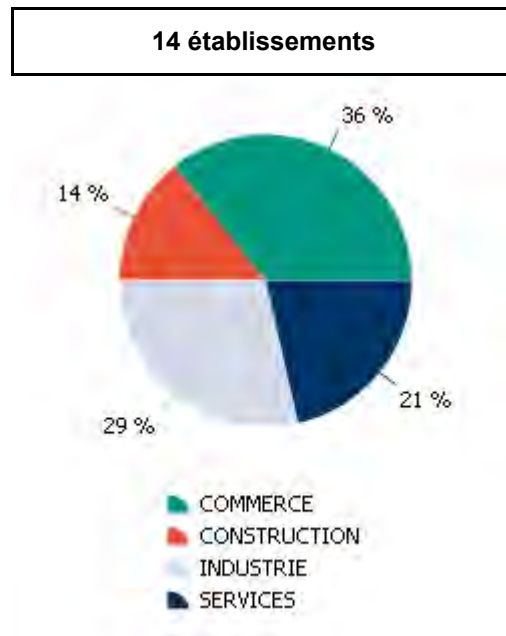
- La zone est desservie par la gare de Fontenay-le-Fleury (Paris Montparnasse)
- La zone est desservie par les lignes de bus 17 et 505 (HOURTOULE) et 3A, 3C, FA et 4401 (STAVO)

Sources : BD ORTHO© 2011, BD TOPO© 2014, CCID 78, DDT 78 - Février 2015

Données réglementaires du PLU élaboré / révisé le 13/10/2011 et révision du 13/10/2011

| Libellé de zone | Surface en ha | Destination | Hauteur en m | Emprise au sol en % |
|-----------------|---------------|-------------|--------------|---------------------|
| UX | 4,58 | Activités | 10 | 60 |

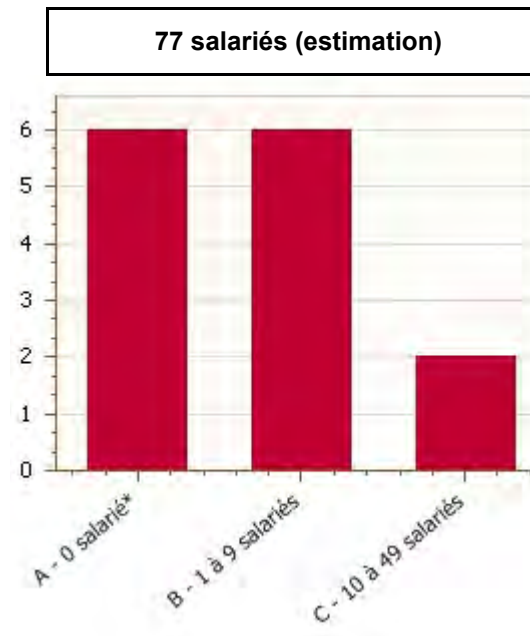
Répartition des établissements par secteur d'activités



Principaux établissements employeurs :

- SUPER U
- ADAS
- LAURENT
- LA HALLE AUX CHAUSSURES
- PROMOCERAM SARL

Répartition des établissements par tranche d'effectifs



* Etablissements dont le personnel est non salarié (structure familiale...), autoentreprise, effectif déclaré à la date de création, domiciliation.

Source : Fichier consulaire CCID 78 au 01/01/14

Business Park - Fourqueux



- Légende :**
- ZAE
 - Commune
 - POS / PLU
 - Gare

Date de création : 1988
 Superficie : 2,08 ha
 Surface bâtie : 25,13 %
 Fibre optique : ZAE non raccordée (CG 78 - sept 2014)

Accessibilité (STIF 01/2014) :

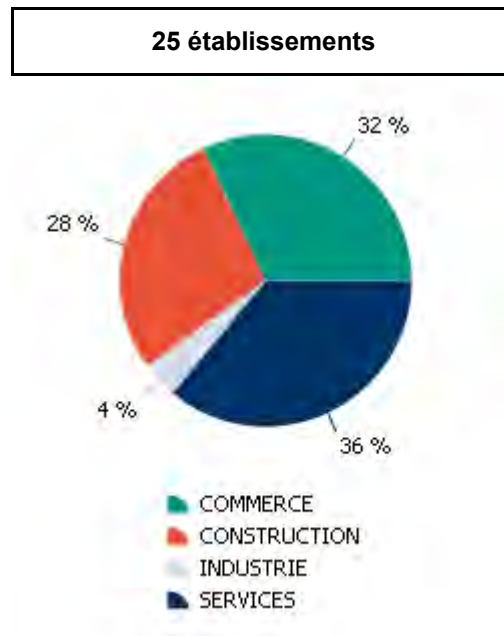
- La zone n'est pas desservie par une gare à moins de 500 m
- La zone est desservie par les lignes de bus R5 (Montesson les Rabaux)

Sources : BD ORTHO© 2011, BD TOPO© 2014, CCID 78, DDT 78 - Février 2015

Données réglementaires du PLU élaboré / révisé le 18/10/2010 et modification du 26/11/2012

| Libellé de zone | Surface en ha | Destination | Hauteur en m | Emprise au sol en % |
|-----------------|---------------|-----------------------|--------------|---------------------|
| UE | 2,41 | Activités économiques | 12 | 70 |

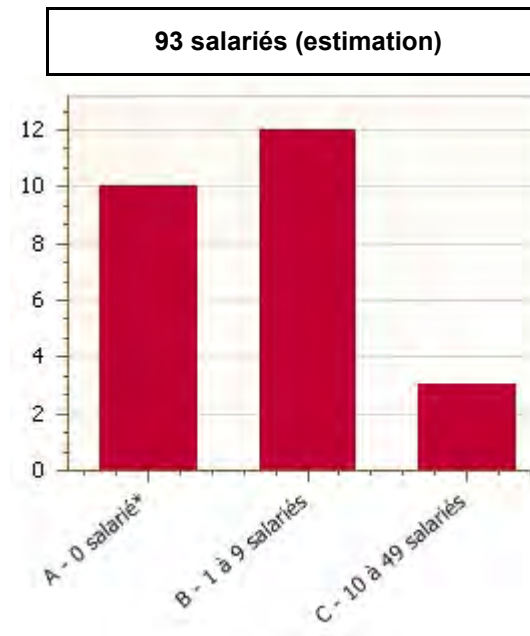
Répartition des établissements par secteur d'activités



Principaux établissements employeurs :

- FRANCE CALFEUTRAGE
- CLAUDE VIROULET SARL
- KHORGEST SNC
- IMAINTEL
- FRANCELOT S.A.S

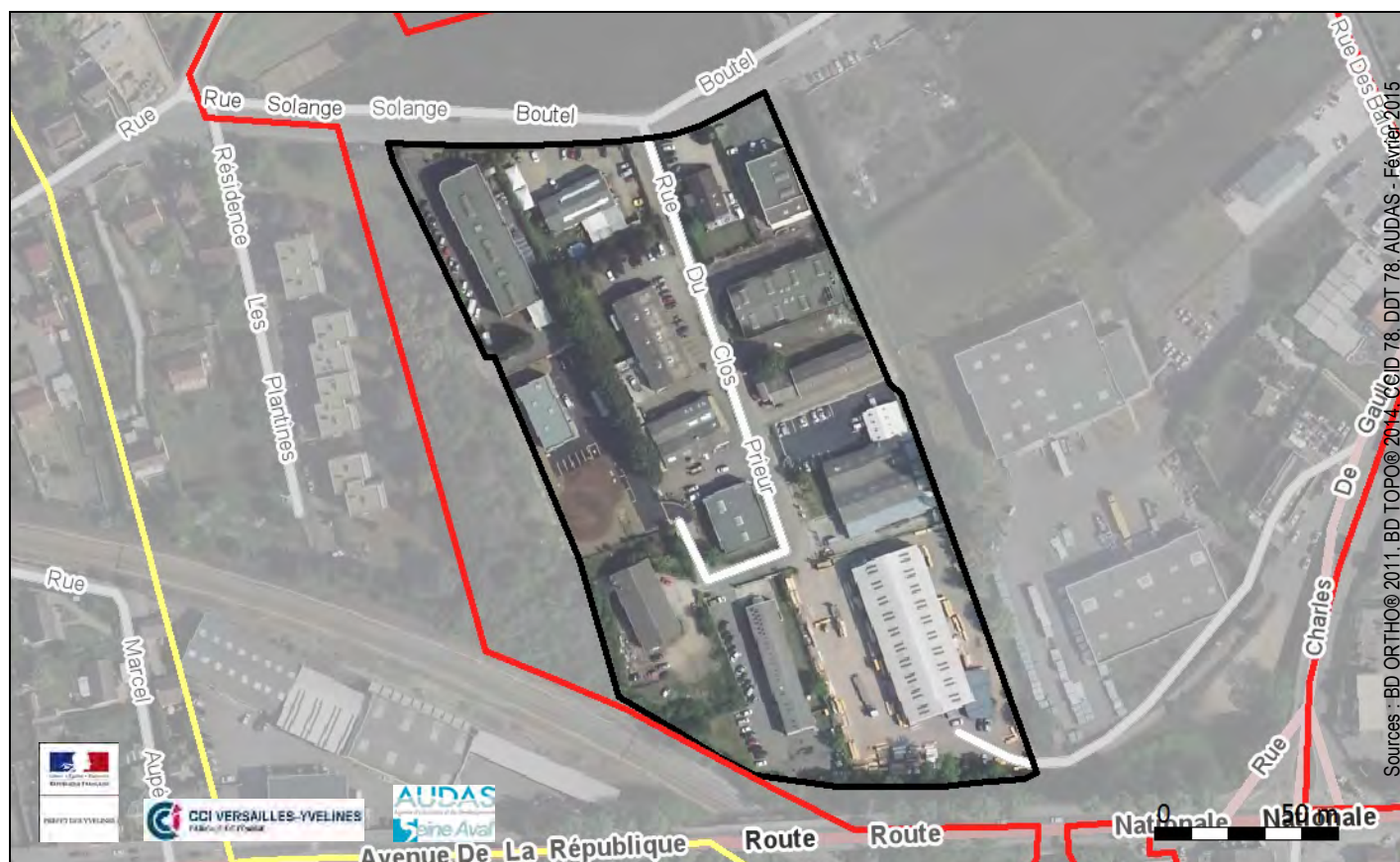
Répartition des établissements par tranche d'effectifs



* Etablissements dont le personnel est non salarié (structure familiale...), autoentreprise, effectif déclaré à la date de création, domiciliation.

Source : Fichier consulaire CCID 78 au 01/01/14

Le Clos Prieur - Freneuse



- Légende :**
- ZAE
 - Commune
 - POS / PLU
 - Gare

Date de création : 1984
 Superficie : 3,30 ha
 Surface bâtie : 24,87 %
 Fibre optique : ZAE raccordée (CG 78 - sept 2014)

Accessibilité (STIF 01/2014) :

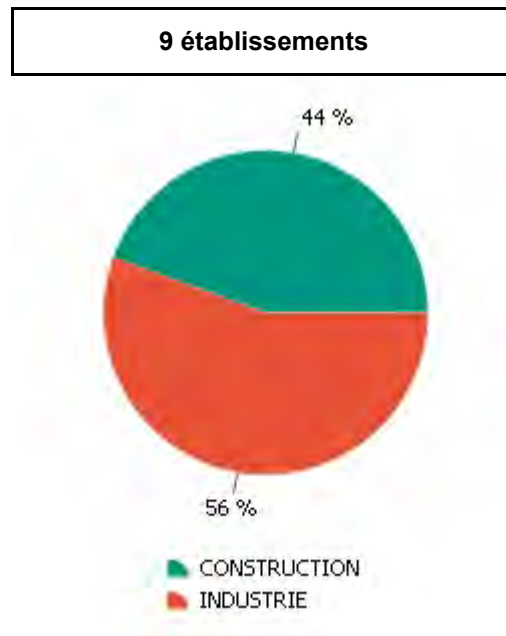
- La zone est desservie par la gare de Bonnières (Grandes Lignes)
- La zone est desservie par les lignes de bus 4, 7 et O (COM'BUS)

Sources : BD ORTHO© 2011, BD TOPO© 2014, CCID 78, DDT 78, AUDAS - Février 2015

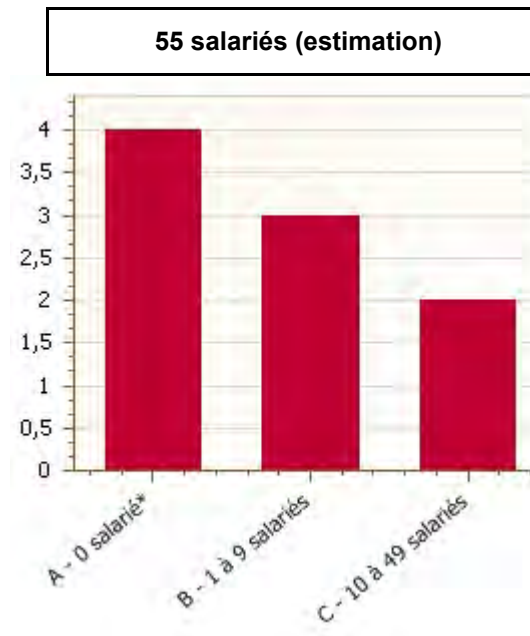
Données réglementaires du POS élaboré / révisé le 26/01/2001 et modification du 26/03/2009

| Libellé de zone | Surface en ha | Destination | Hauteur en m | Emprise au sol en % |
|-----------------|---------------|-------------------------------------------------------------|--------------|---------------------|
| UJ | 12,64 | activités artisanales + industrielles + bureaux + commerces | 12 | 50 |

Répartition des établissements par secteur d'activités



Répartition des établissements par tranche d'effectifs



* Etablissements dont le personnel est non salarié (structure familiale...), autoentreprise, effectif déclaré à la date de création, domiciliation.

Source : Fichier consulaire CCID 78 au 01/01/14

Principaux établissements employeurs :

- SCBH
- ALIZ'AIR
- SAVARE CHARPENTE
- SIFEM
- AIS

Portes de l'Île de France - Freneuse



- Légende :**
- ZAE
 - Commune
 - POS / PLU
 - Gare

Date de création : 1998
 Superficie : 12,73 ha
 Surface bâtie : 4,94 %
 Fibre optique : ZAE raccordée (CG 78 - sept 2014)

Accessibilité (STIF 01/2014) :

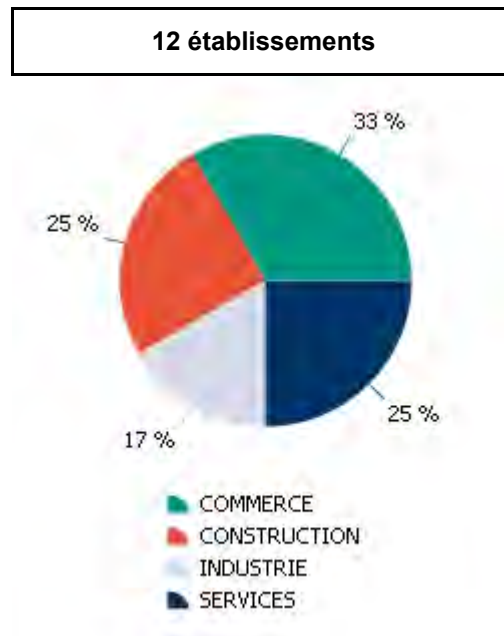
- La zone n'est pas desservie par une gare à moins de 500 m
- La zone est desservie par la ligne de bus O (COM'BUS)

Sources : BD ORTHO@ 2011, BD TOPO@ 2014, CCID 78, DDT 78, AUDAS - Février 2015

Données réglementaires du POS élaboré / révisé le 26/01/2001 et modification du 26/03/2009

| Libellé de zone | Surface en ha | Destination | Hauteur en m | Emprise au sol en % |
|-----------------|---------------|-------------------------------|--------------|---------------------|
| ZAC | 24,80 | Les Portes de l'Île de France | NR | NR |

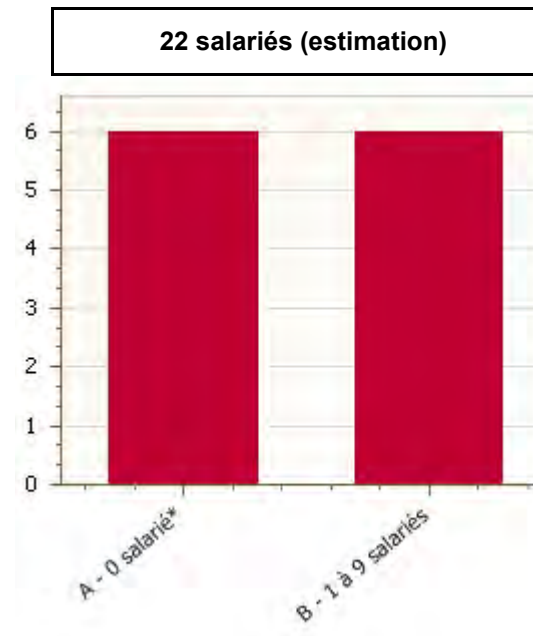
Répartition des établissements par secteur d'activités



Principaux établissements employeurs :

- SARL DESOUBRY ETABLISSEMENTS
- AGRANDISSEMENT RENOVATION CONSTR
- CABINET BETREMIEUX EXPERTISE CONSEIL
- CRUZ C.R
- COMPA'S

Répartition des établissements par tranche d'effectifs



* Etablissements dont le personnel est non salarié (structure familiale...), autoentreprise, effectif déclaré à la date de création, domiciliation.

Source : Fichier consulaire CCID 78 au 01/01/14

Les Chênes - Gambais



Sources : BD ORTHO@2011, BD TOPO@2014, CCID 78, DDT 78 - Février 2015



- Légende :**
- ZAE
 - Commune
 - POS / PLU
 - Gare

Date de création : NC
 Superficie : 2,95 ha
 Surface bâtie : 20,58 %
 Fibre optique : ZAE raccordée (CG 78 - sept 2014)

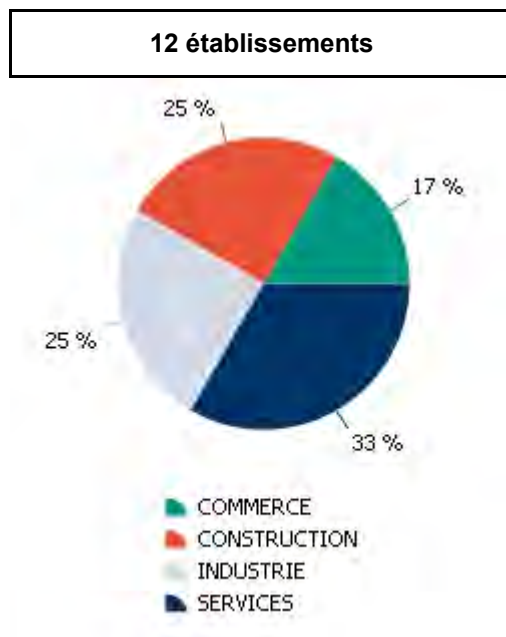
Accessibilité (STIF 01/2014) :

- La zone n'est pas desservie par une gare à moins de 500 m
- La zone n'est pas desservie par une ligne de bus à moins de 200 m

Données réglementaires du PLU élaboré / révisé le 22/02/2008 et mise à jour du 20/09/2010

| Libellé de zone | Surface en ha | Destination | Hauteur en m | Emprise au sol en % |
|-----------------|---------------|-----------------------------------------------------------------------------------------|--------------|---------------------|
| N*** | 2,95 | Secteur de N (activités installées depuis longtemps dans d'anciens bâtiments agricoles) | 9 | NR |

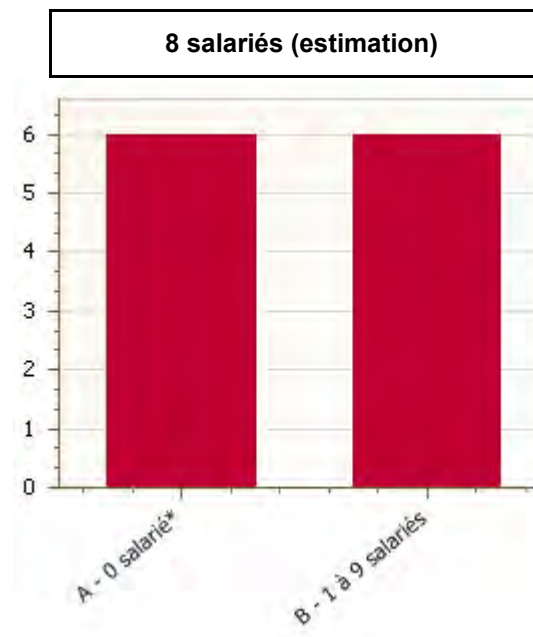
Répartition des établissements par secteur d'activités



Principaux établissements employeurs :

- MAS
- L DISEGNO
- BSCARD
- SIDENA SARL
- VESTIBURO

Répartition des établissements par tranche d'effectifs



* Etablissements dont le personnel est non salarié (structure familiale...), autoentreprise, effectif déclaré à la date de création, domiciliation.

Source : Fichier consulaire CCID 78 au 01/01/14

Les Sycomores - Gambais



Légende :

-  ZAE
-  Commune
-  POS / PLU
-  Gare

Date de création : NC
 Superficie : 3,98 ha
 Surface bâtie : 23,75 %
 Fibre optique : ZAE raccordée (CG 78 - sept 2014)

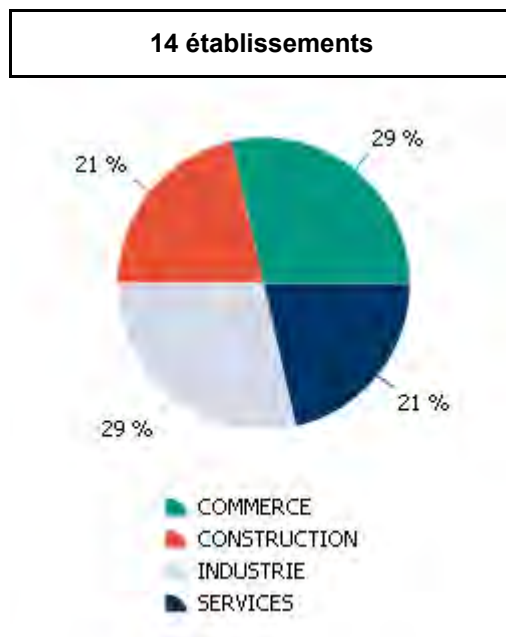
Accessibilité (STIF 01/2014) :

- La zone n'est pas desservie par une gare à moins de 500 m
- La zone n'est pas desservie par une ligne de bus à moins de 200 m

Données réglementaires du PLU élaboré / révisé le 22/02/2008 et mise à jour du 20/09/2010

| Libellé de zone | Surface en ha | Destination | Hauteur en m | Emprise au sol en % |
|-----------------|---------------|-----------------------------------------------------------------------------------------|--------------|---------------------|
| N*** | 3,97 | Secteur de N (activités installées depuis longtemps dans d'anciens bâtiments agricoles) | 9 | NR |

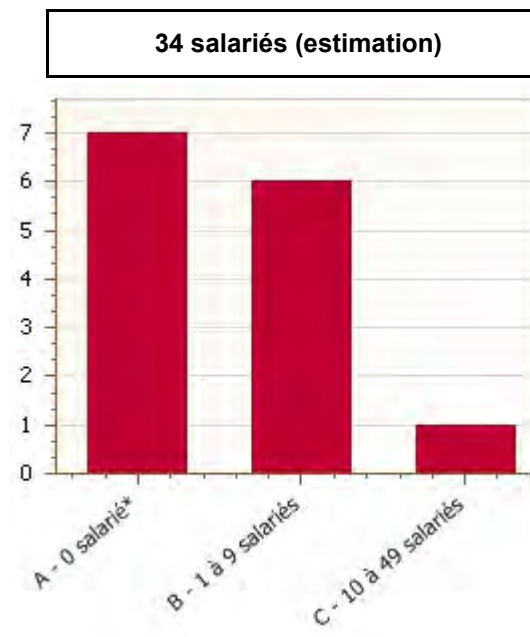
Répartition des établissements par secteur d'activités



Principaux établissements employeurs :

- CGS
- E-SWIN
- EGB
- GENERATION TECH
- SPTIA IGNIFUGATION

Répartition des établissements par tranche d'effectifs



* Etablissements dont le personnel est non salarié (structure familiale...), autoentreprise, effectif déclaré à la date de création, domiciliation.

Source : Fichier consulaire CCID 78 au 01/01/14

Les Garennes - Gargenville



- Légende :**
- ZAE
 - Commune
 - POS / PLU
 - Gare

Date de création : années 70
 Superficie : 21,56 ha
 Surface bâtie : 24,22 %
 Fibre optique : ZAE desservie (CG 78 - sept 2014)

Accessibilité (STIF 01/2014) :

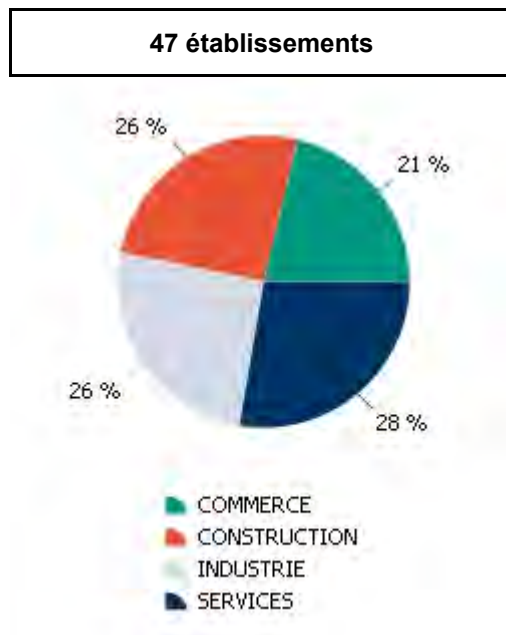
- La zone est desservie par la gare de Gargenville (Paris Saint-Lazare)
- La zone est desservie par les lignes de bus 19, 20, 81, 82 et P (COM'BUS) et 7 (CSO CTVM)

Sources : BD ORTHO® 2011, BD TOPO® 2014, CCID 78, DDT 78, AUDAS - Février 2015

Données réglementaires du PLU élaboré / révisé le 19/12/2013 et élaboration du 19/12/2013

| Libellé de zone | Surface en ha | Destination | Hauteur en m | Emprise au sol en % |
|-----------------|---------------|-----------------------------------------------------------------------------------------------------------------------------|--------------|---------------------|
| UI | 19,92 | Zone à dominante d'activités destinée à accueillir bureaux, activités industrielles et artisanales et entrepôts commerciaux | 15 | 60 |
| UHR | 9,83 | Zone urbaine destinée à la création de la ZAC des Hauts de Rangiport | 15 | NR |

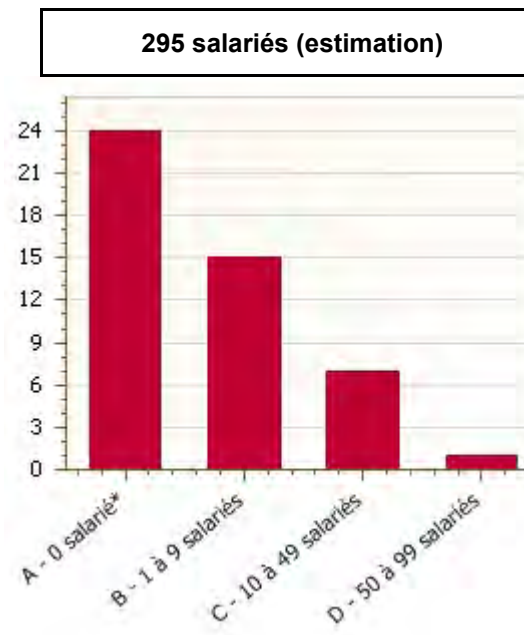
Répartition des établissements par secteur d'activités



Principaux établissements employeurs :

- EITEM
- FERBECK CHEMINEES INDUSTRIELLES
- MGF LOGISTIQUE
- SAFIR
- SATISFO


Répartition des établissements par tranche d'effectifs



* Etablissements dont le personnel est non salarié (structure familiale...), autoentreprise, effectif déclaré à la date de création, domiciliation.

Source : Fichier consulaire CCID 78 au 01/01/14

Moulin à vent - Gargenville



Date de création : 2000
 Superficie : 2,64 ha
 Surface bâtie : 17,42 %
 Fibre optique : ZAE non raccordée (CG 78 - sept 2014)

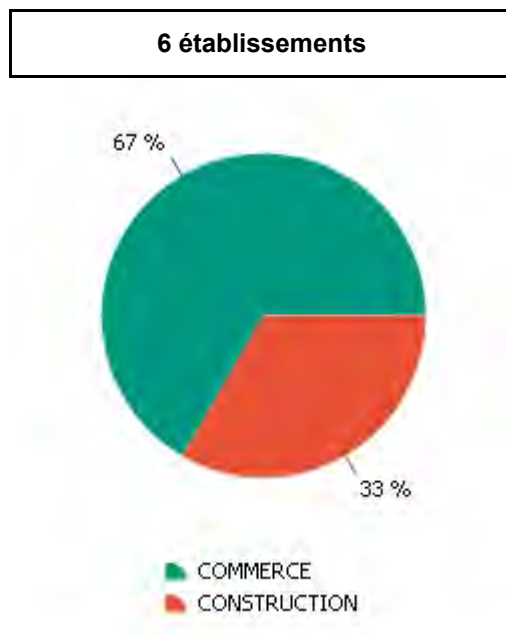
Accessibilité (STIF 01/2014) :
 - La zone n'est pas desservie par une gare à moins de 500 m
 - La zone est desservie par les lignes de bus 9, 10, 18, 19, 20, P (COMBUS)

Sources : BD ORTHO© 2011, BD TOPO© 2014, CCID 78, DDT 78, AUDAS - Février 2015

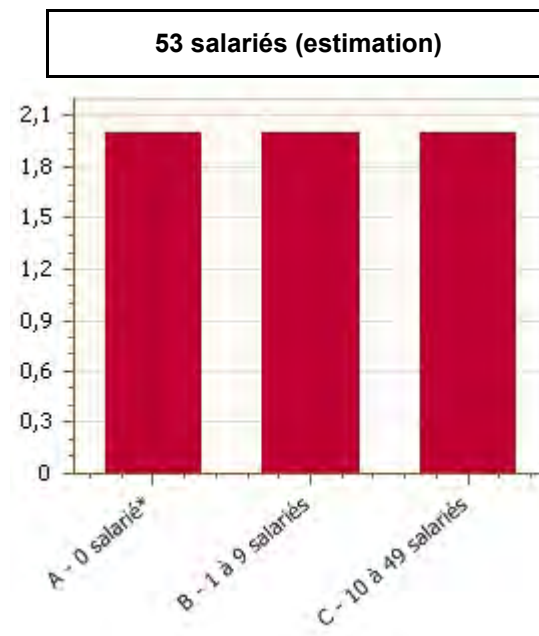
Données réglementaires du PLU élaboré / révisé le 19/12/2013 et élaboration du 19/12/2013

| Libellé de zone | Surface en ha | Destination | Hauteur en m | Emprise au sol en % |
|-----------------|---------------|------------------------------------------------------------------------------------------------------|--------------|---------------------|
| UJ | 2,57 | Zone à dominante d'activités destinée à accueillir des activités à caractère tertiaire et commercial | 15 | 60 |

Répartition des établissements par secteur d'activités



Répartition des établissements par tranche d'effectifs




* Etablissements dont le personnel est non salarié (structure familiale...), autoentreprise, effectif déclaré à la date de création, domiciliation.

Source : Fichier consulaire CCID 78 au 01/01/14

Principaux établissements employeurs :

- CARREFOUR MARKET
- EETER
- CARROSSERIE ERNULT
- SAS RIVE DROITE AUTOMOBILES
- ALVES-PIRES-TERRASSEMENT-LOCATIO

Bel Air la Forêt - Gazeran



Date de création : 2013
 Superficie : 99,32 ha
 Surface bâtie : 1,04 %
 Fibre optique : ZAE raccordée (CG 78 - sept 2014)

Accessibilité (STIF 01/2014) :

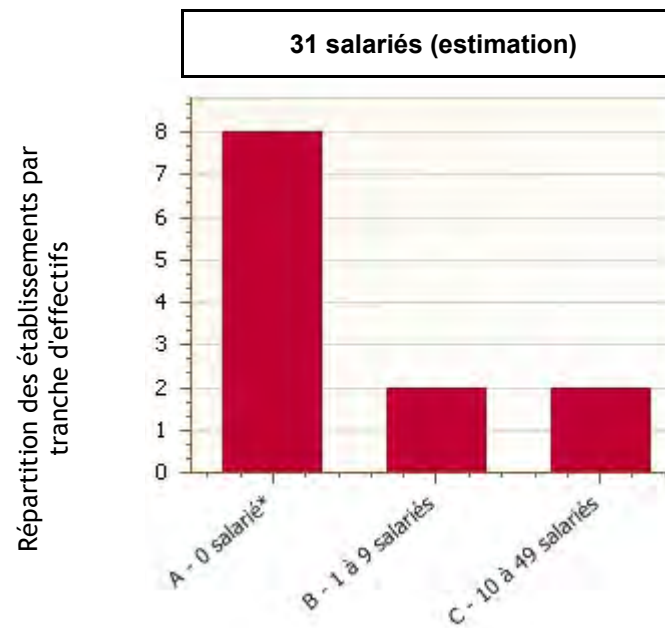
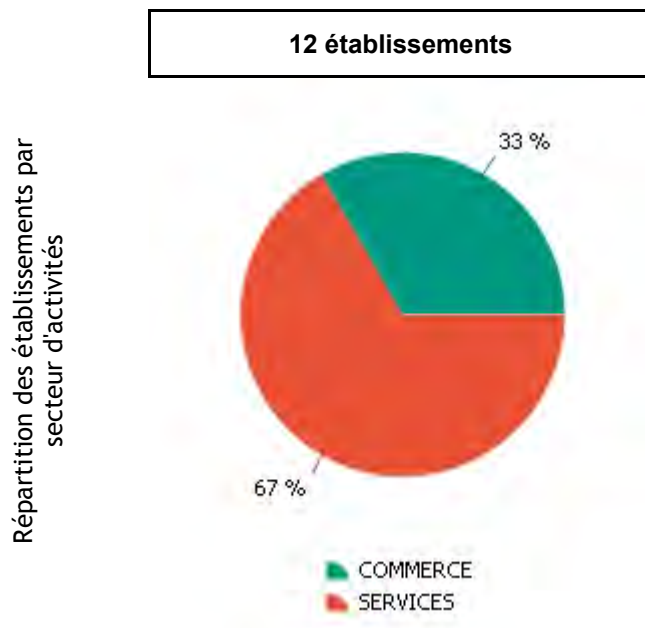
- La zone n'est pas desservie par une gare à moins de 500 m
- La zone est desservie par les lignes de bus 39-03 (S.A.V.A.C.) et 1, 3, 4, 5, 8, 10, 19, 20, 24, 29, 30, B et E (Veolia Rambouillet)

Sources : BD ORTHO® 2011, BD TOPO® 2014, CCID 78, DDT 78 - Février 2015

Données réglementaires du POS élaboré / révisé le 22/11/2000 et modification du 28/10/2013

| Libellé de zone | Surface en ha | Destination | Hauteur en m | Emprise au sol en % |
|-----------------|---------------|-----------------------------------------------------------------------------------|--------------|---------------------|
| NCd | 4,34 | Zone naturelle réservée aux activités agricoles | 15 | NR |
| ND | 2,12 | Zone naturelle à protéger | 12 | - |
| UI | 4,05 | Industrie + artisanat + commerce + équipements publics + habitat lié à l'activité | 11 | 50 |

| Libellé de zone | Surface en ha | Destination | Hauteur en m | Emprise au sol en % |
|-----------------|---------------|----------------------------------------------------------------------------------|--------------|---------------------|
| NDa | 12,03 | Équipements collectifs | 15 | - |
| NCc | 2,60 | Zone naturelle réservée aux activités agricoles | 15 | NR |
| Ula | 74,06 | Hôtellerie + équipements collectifs + bureaux + commerce + industrie + artisanat | 13.5 | 45 |




* Etablissements dont le personnel est non salarié (structure familiale...), autoentreprise, effectif déclaré à la date de création, domiciliation.

Source : Fichier consulaire CCID 78 au 01/01/14

Principaux établissements employeurs :

- LES JARDINS D EMILIE
- APPLICATIONS VITESSE VARIABLE
- SARL ECRIN DU MONDE
- C'VIT CLEAN HOLDING
- DBA

Les Castors - Guerville



Date de création : années 80
 Superficie : 9,13 ha
 Surface bâtie : 17,31 %
 Fibre optique : ZAE non raccordée (CG 78 - sept 2014)

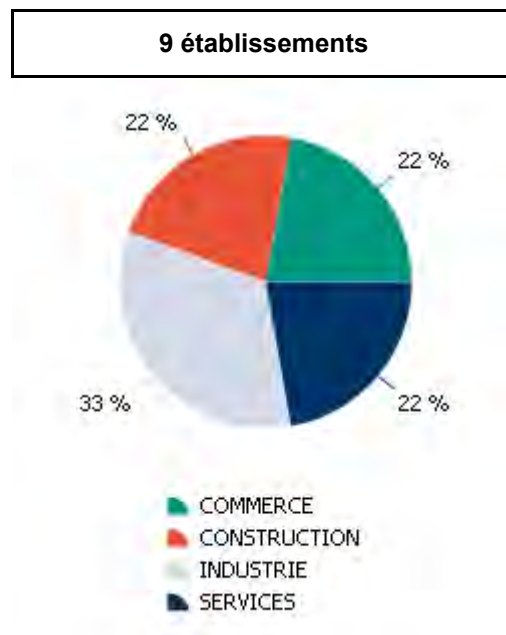
Accessibilité (STIF 01/2014) :
 - La zone n'est pas desservie par une gare à moins de 500 m
 - La zone est desservie par la ligne de bus N (TAM)

Données réglementaires du POS élaboré / révisé le 23/01/1995 et mise à jour du 25/07/2012

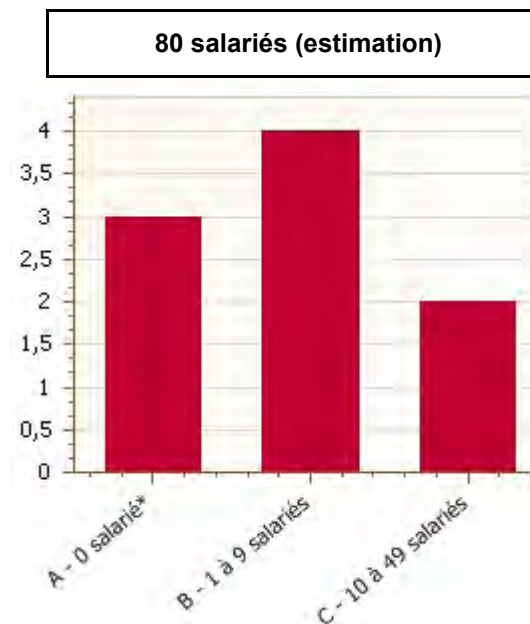
| Libellé de zone | Surface en ha | Destination | Hauteur en m | Emprise au sol en % |
|-----------------|---------------|-------------------------------------------------------|--------------|---------------------|
| UIb | 5,31 | zone industrielle + entrepôts + activités artisanales | 9 | 50 |
| UG | 5,11 | habitations basses + commerces + artisanat | R+1+C | 50 |
| UG | 1,90 | habitations basses + commerces + artisanat | R+1+C | 50 |

| Libellé de zone | Surface en ha | Destination | Hauteur en m | Emprise au sol en % |
|-----------------|---------------|-------------------------------------------------------|--------------|---------------------|
| UIb | 3,38 | zone industrielle + entrepôts + activités artisanales | 9 | 50 |

Répartition des établissements par secteur d'activités



Répartition des établissements par tranche d'effectifs



* Etablissements dont le personnel est non salarié (structure familiale...), autoentreprise, effectif déclaré à la date de création, domiciliation.

Source : Fichier consulaire CCID 78 au 01/01/14

Principaux établissements employeurs :

- ETABLISSEMENTS F DUTHOIT
- ABO COSMETIQUES
- O T D I SARL
- SB RENOVATION
- OTDI - SIMI

Les Verreuses - Guitrancourt



- Légende :**
- ZAE
 - Commune
 - POS / PLU
 - Gare

Date de création : NC
 Superficie : 7,28 ha
 Surface bâtie : 10,90 %
 Fibre optique : ZAE raccordée (CG 78 - sept 2014)

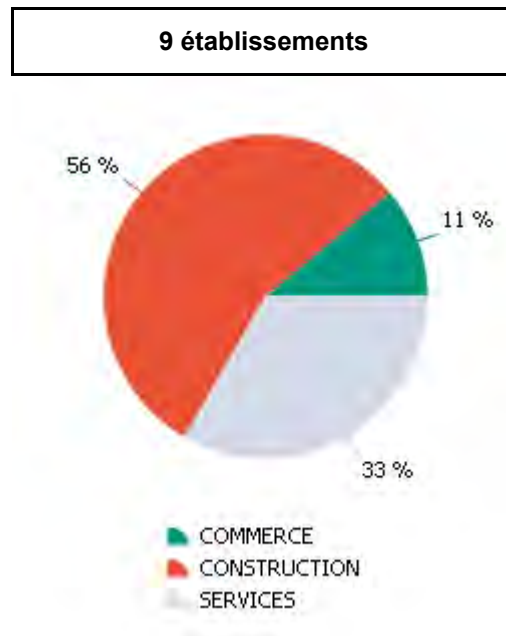
Accessibilité (STIF 01/2014) :

- La zone n'est pas desservie par une gare à moins de 500 m
- La zone est desservie par les lignes de bus 9 et 53 (COM'BUS)

Données réglementaires du POS élaboré / révisé le 22/11/1982 et mise à Jour du 27/06/2008

| Libellé de zone | Surface en ha | Destination | Hauteur en m | Emprise au sol en % |
|-----------------|---------------|----------------------------------------------------------------|--------------|---------------------|
| NAUJ | 14,57 | Zone naturelle à urbaniser sous forme d'aménagement d'ensemble | 12 | 50 |

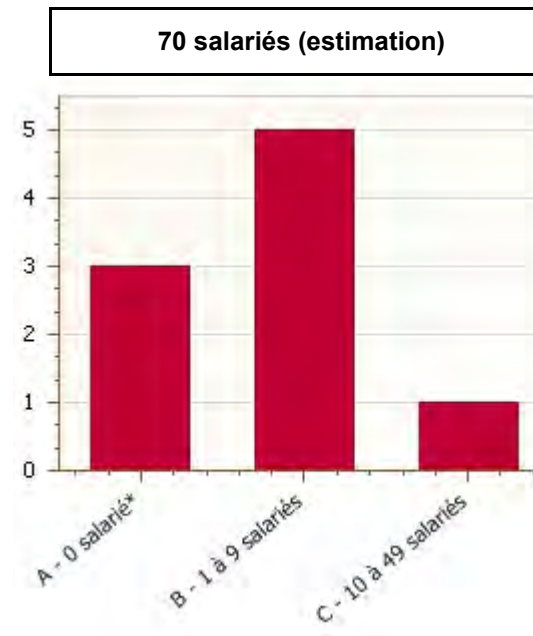
Répartition des établissements par secteur d'activités



Principaux établissements employeurs :

- FERMATIC SAS
- STE INDUSTRIELLE ET AGRICOLE MANTAISE
- MENUISERIE MONEGO ET FILS
- SARL CFCR
- LES CLOTURES MANTAISES

Répartition des établissements par tranche d'effectifs



* Etablissements dont le personnel est non salarié (structure familiale...), autoentreprise, effectif déclaré à la date de création, domiciliation.

Source : Fichier consulaire CCID 78 au 01/01/14

Le Moulin à Vent - Guyancourt



Date de création : années 60
 Superficie : 6,40 ha
 Surface bâtie : 19,99 %
 Fibre optique : ZAE non raccordée (CG 78 - sept 2014)

Accessibilité (STIF 01/2014) :

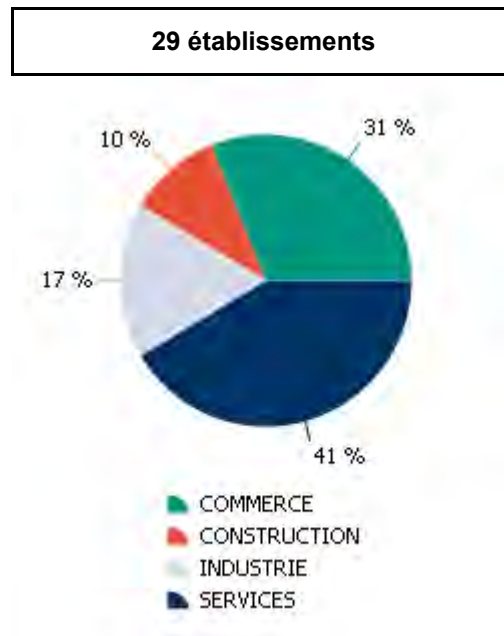
- La zone n'est pas desservie par une gare à moins de 500 m
- La zone est desservie par les lignes de bus EXPRESS 91-06 et EXPRESS 91-10 (ALBATRANS), 307 (S.A.V.A.C.), 401, 441, 448, 449, 450, 451, 452, 453, 454, 455, 456, 460, 464, 466, 467 (SQYBUS) et FA (STAVO)

Sources : BD ORTHO© 2011, BD TOPO© 2014, CCID 78, DDT 78 - Février 2015

Données réglementaires du PLU élaboré / révisé le 15/12/2011 et mise à Jour du 07/07/2014

| Libellé de zone | Surface en ha | Destination | Hauteur en m | Emprise au sol en % |
|-----------------|---------------|-----------------------------------------------------------------------------|--------------|---------------------|
| UEId13 | 7,98 | Activités économiques + habitat lié + constructions à vocation industrielle | 13 | 50 |

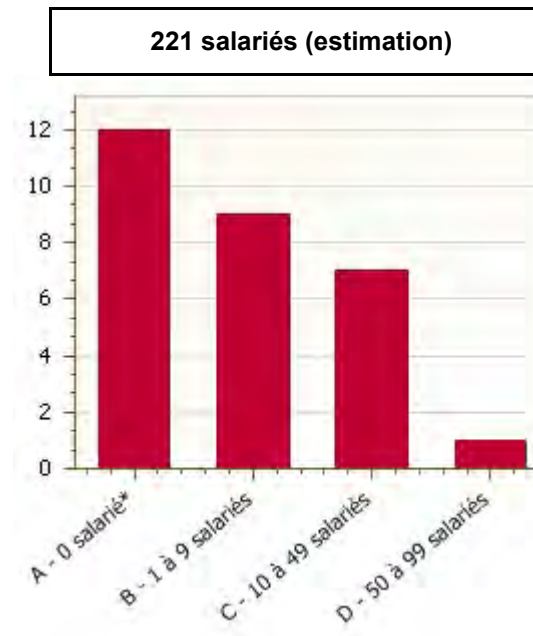
Répartition des établissements par secteur d'activités



Principaux établissements employeurs :

- PROXITHERM
- SOMUSSY
- ACISTEC ENGINEERING
- BAT TRANSPORTS
- GAMECA


Répartition des établissements par tranche d'effectifs



* Etablissements dont le personnel est non salarié (structure familiale...), autoentreprise, effectif déclaré à la date de création, domiciliation.

Source : Fichier consulaire CCID 78 au 01/01/14

Les Chênes, la Redoute - Guyancourt



Date de création : 1970 / 1930
 Superficie : 49,78 ha
 Surface bâtie : 21,86 %
 Fibre optique : ZAE non raccordée (CG 78 - sept 2014)

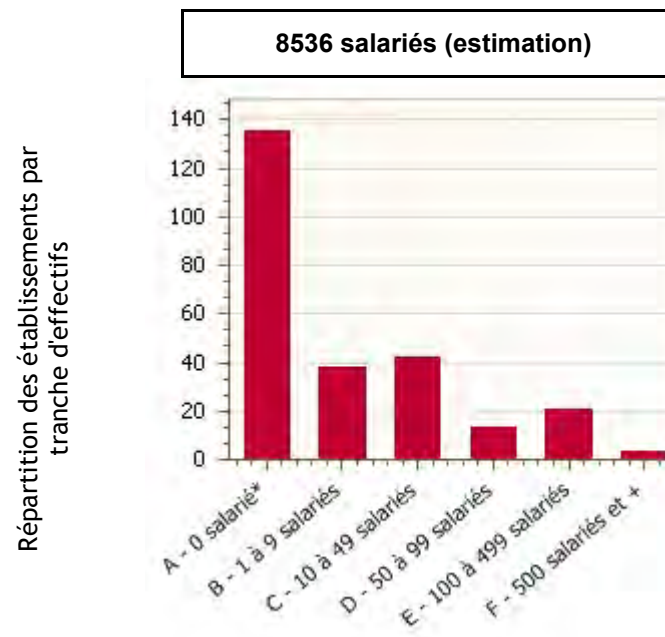
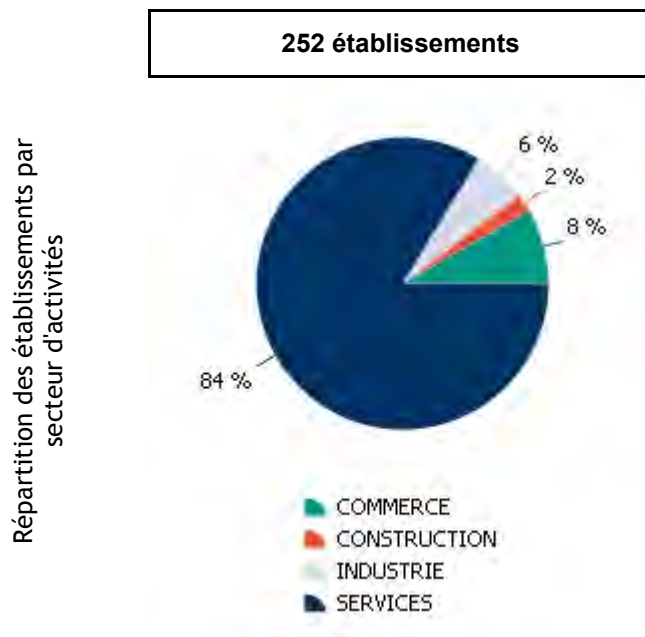
Accessibilité (STIF 01/2014) :

- La zone est desservie par la gare de Saint-Quentin-en-Yvelines (Paris Montparnasse, La Verrière - La Défense, RER C)
- La zone est desservie par les lignes de bus 7 (KEOLIS YVELINES), 468 et 475 (SQYBUS) et FA (STAVO)

Données réglementaires du PLU élaboré / révisé le 15/12/2011 et mise à Jour du 07/07/2014

| Libellé de zone | Surface en ha | Destination | Hauteur en m | Emprise au sol en % |
|-----------------|---------------|-----------------------------------------------------------------------------|--------------|---------------------|
| UE1a33 | 5,85 | Activités économiques + habitat lié + constructions à vocation industrielle | 33 | NR |
| UEc21 | 5,97 | Activités économiques + habitat lié | 21 | 60 |
| UE1a21 | 24,90 | Activités économiques + habitat lié + constructions à vocation industrielle | 21 | NR |

| Libellé de zone | Surface en ha | Destination | Hauteur en m | Emprise au sol en % |
|-----------------|---------------|-----------------------------------------------------------------------------|--------------|---------------------|
| UE1a21 | 1,47 | Activités économiques + habitat lié + constructions à vocation industrielle | 21 | NR |
| UE1a27 | 11,52 | Activités économiques + habitat lié + constructions à vocation industrielle | 27 | NR |




* Etablissements dont le personnel est non salarié (structure familiale...), autoentreprise, effectif déclaré à la date de création, domiciliation.

Source : Fichier consulaire CCID 78 au 01/01/14

Principaux établissements employeurs :

- CREDIT AGRICOLE SA
- AGENCE ENTREPRISES
- SODEXO EN FRANCE
- MC DONALD'S FRANCE RESTAURANT
- SYNGENTA FRANCE SAS

Les Sangliers - Guyancourt



Date de création : 1985
 Superficie : 68,51 ha
 Surface bâtie : 9,47 %
 Fibre optique : ZAE non raccordée (CG 78 - sept 2014)

Accessibilité (STIF 01/2014) :

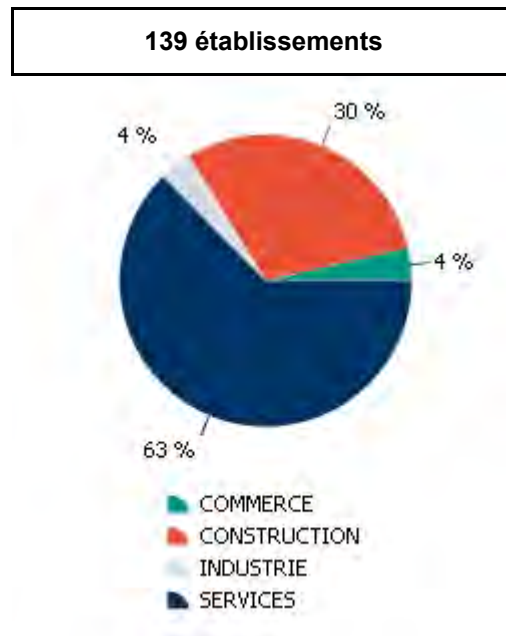
- La zone n'est pas desservie par une gare à moins de 500 m
- La zone est desservie par les lignes de bus 448, 449, 450, 451, 452, 453, 454, 455, 456, 468 et 475 (SQYBUS)

Sources : BD ORTHO® 2011 - BD TOPO® 2014, CCID 78 - DDT 78 - Février 2015

Données réglementaires du PLU élaboré / révisé le 15/12/2011 et mise à Jour du 07/07/2014

| Libellé de zone | Surface en ha | Destination | Hauteur en m | Emprise au sol en % |
|-----------------|---------------|-----------------------------------------------------------------------------|--------------|---------------------|
| UE1c26 | 38,76 | Activités économiques + habitat lié + constructions à vocation industrielle | 26 | 60 |
| UE1c16 | 29,67 | Activités économiques + habitat lié + constructions à vocation industrielle | 16 | 60 |

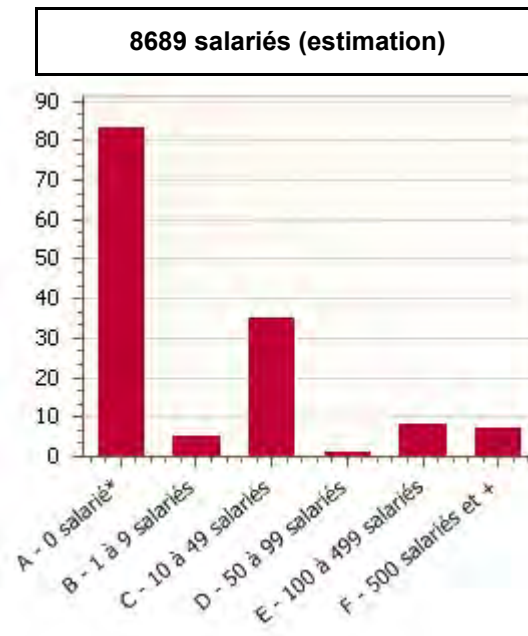
Répartition des établissements par secteur d'activités



Principaux établissements employeurs :

- BOUYGUES BATIMENT ILE DE FRANCE
- BOUYGUES TRAVAUX PUBLICS
- BOUYGUES BATIMENT ILE DE FRANCE
- BOUYGUES BATIMENT ILE DE FRANCE
- BOUYGUES BATIMENT INTERNATIONAL

Répartition des établissements par tranche d'effectifs



* Etablissements dont le personnel est non salarié (structure familiale...), autoentreprise, effectif déclaré à la date de création, domiciliation.

Source : Fichier consulaire CCID 78 au 01/01/14

Villaroy - Guyancourt



- Légende :**
- ZAE
 - Commune
 - POS / PLU
 - Gare

Date de création : 1993
 Superficie : 179,14 ha
 Surface bâtie : 14,09 %
 Fibre optique : ZAE non raccordée (CG 78 - sept 2014)

Accessibilité (STIF 01/2014) :

- La zone n'est pas desservie par une gare à moins de 500 m
- La zone est desservie par les lignes de bus EXPRESS 91-06 et EXPRESS 91-10 (ALBATRANS), 307, 39-12, 39-34 (S.A.V.A.C.), 401, 439, 440, 441, 448, 449, 450, 451, 452, 453, 454, 455, 456, 460, 461, 465, 466, 467 et 468 (SQYBUS) et 89 (Veolia Rambouillet)

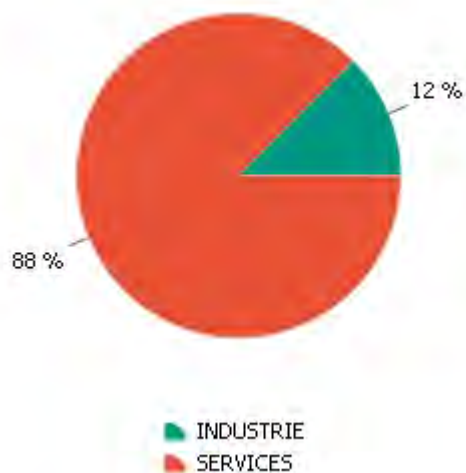
Données réglementaires du PLU élaboré / révisé le 15/12/2011 et mise à Jour du 07/07/2014

| Libellé de zone | Surface en ha | Destination | Hauteur en m | Emprise au sol en % |
|-----------------|---------------|-----------------------------------------------------------------------------|-------------------|---------------------|
| UEg13 | 3,08 | Activités économiques + habitat lié | 13 | 20 |
| UEI3cNGF2 | 17,63 | Activités économiques + habitat lié + constructions à vocation industrielle | côte NGF = 191,50 | 60 |

| Libellé de zone | Surface en ha | Destination | Hauteur en m | Emprise au sol en % |
|-----------------|---------------|-----------------------------------------------------------------------------------------------------------------------------------------------------------------------------------------------------------------|-------------------|---------------------|
| NS1 | 27,27 | Zone naturelle et forestière équipée ou non qu'il convient de protéger en raison soit de la qualité de ses sites, de ses milieux naturels et de ses paysages, soit de l'existence d'une exploitation forestière | 6 | 30 |
| UEI3cNGF1 | 101,34 | Activités économiques + habitat lié + constructions à vocation industrielle | côte NGF = 178,50 | 60 |
| UEId16 | 29,59 | Activités économiques + habitat lié + constructions à vocation industrielle | 16 | 50 |

8 établissements

Répartition des établissements par secteur d'activités

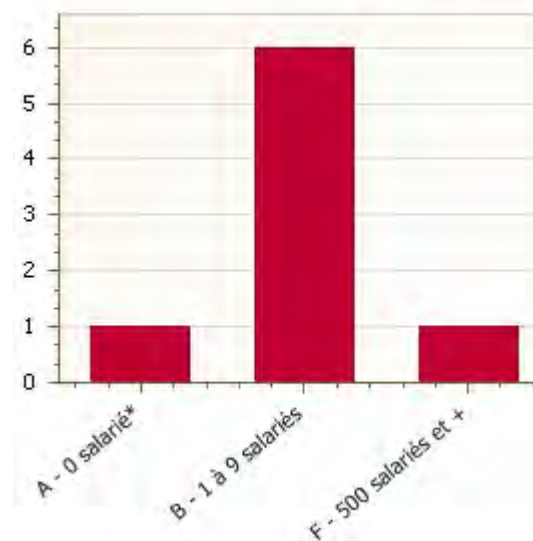


Principaux établissements employeurs :

- RENAULT S.A.S.
- SOCIETE DE BANQUE ET D EXPANSION
- MALIA
- CAT
- SOCIETE DE BANQUE ET D EXPANSION

8475 salariés (estimation)

Répartition des établissements par tranche d'effectifs



* Etablissements dont le personnel est non salarié (structure familiale...), autoentreprise, effectif déclaré à la date de création, domiciliation.

Source : Fichier consulaire CCID 78 au 01/01/14

Les Etangs Prés - Hardricourt



- Légende :**
- ZAE
 - Commune
 - POS / PLU
 - Gare

Date de création : années 80
 Superficie : 5,36 ha
 Surface bâtie : 10,05 %
 Fibre optique : ZAE non raccordée (CG 78 - sept 2014)

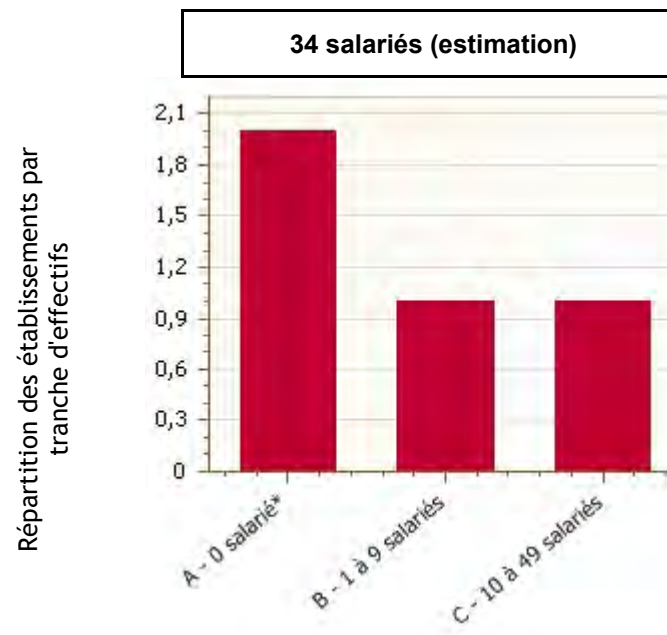
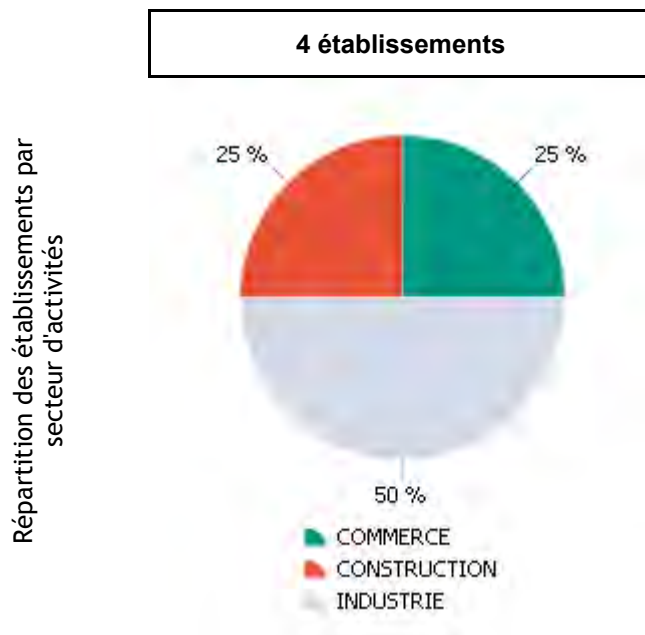
Accessibilité (STIF 01/2014) :

- La zone est desservie par la gare de Meulan-Hardricourt (Paris Saint-Lazare)
- La zone est desservie par les lignes de bus 80 (Autocars Tourneux), 9 et 17 (COMBUS), 7 (CSO CTVM), 2, 5, 13, 32, 33, 311, 312, 313 (Veolia Ecquevilly)

Données réglementaires du POS élaboré / révisé le 05/03/2002 et modification simplifiée du 22/11/2010

| Libellé de zone | Surface en ha | Destination | Hauteur en m | Emprise au sol en % |
|-----------------|---------------|-------------------------------------------------------|--------------|---------------------|
| NAUI | 3,15 | Industrie + entrepôts + artisanat | 12 | 70 |
| ND | 3,45 | Zone naturelle à protéger pour la qualité de son site | 9 | NR |

| Libellé de zone | Surface en ha | Destination | Hauteur en m | Emprise au sol en % |
|-----------------|---------------|--------------------------------------------------------------------------------------------------------------------------|--------------|---------------------|
| UG | 47,18 | Habitat + hébergement hôtelier + commerces + bureaux + artisanat + équipements publics + équipements d'intérêt collectif | 10 | 30 |



* Etablissements dont le personnel est non salarié (structure familiale...), autoentreprise, effectif déclaré à la date de création, domiciliation.

Source : Fichier consulaire CCID 78 au 01/01/14

Principaux établissements employeurs :

- SOCETI CONTAINERS
- G.T.B. ENTREPRISE
- PINON
- FOXY AUTO

La Prévauté - Houdan



- Légende :**
- ZAE
 - Commune
 - POS / PLU
 - Gare

Date de création : 1994
 Superficie : 35,23 ha
 Surface bâtie : 11,89 %
 Fibre optique : ZAE desservie (CG 78 - sept 2014)

Accessibilité (STIF 01/2014) :

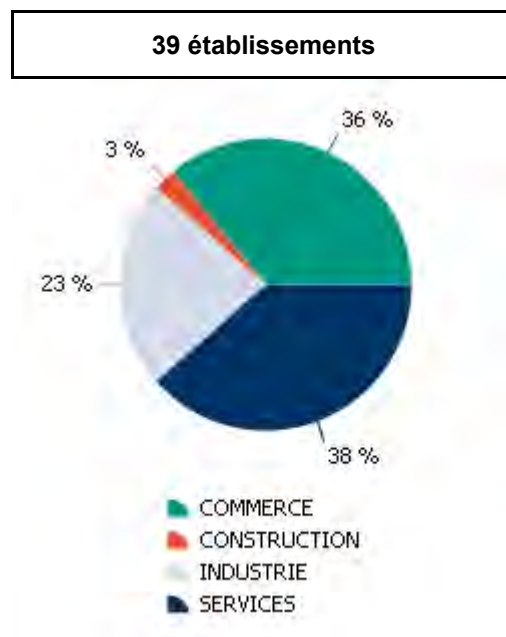
- La zone n'est pas desservie par une gare à moins de 500 m
- La zone est desservie par les lignes de bus 9 et 67 (Transdev Ile-de-France Houdan)

Données réglementaires du PLU élaboré / révisé le 30/06/2005 et modification simplifiée du 15/12/2011

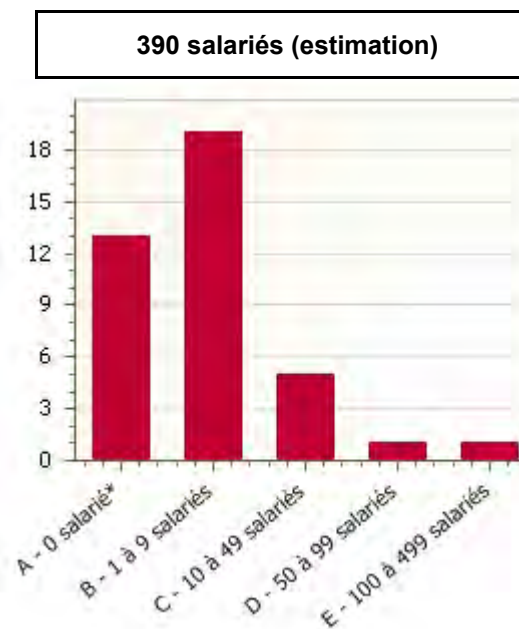
| Libellé de zone | Surface en ha | Destination | Hauteur en m | Emprise au sol en % |
|-----------------|---------------|---------------------------------------|--------------|---------------------|
| UE | 0,67 | Habitat individuel | R+1 | NR |
| UE | 1,26 | Habitat individuel | R+1 | NR |
| AUUL | 3,08 | Zone urbanisable pour piscine-bowling | NR | NR |

| Libellé de zone | Surface en ha | Destination | Hauteur en m | Emprise au sol en % |
|-----------------|---------------|----------------------------------------------------------------------------------------|--------------|---------------------|
| UI | 11,42 | Industrie + entrepôt + bureau + laboratoire + artisanat + commerce + hotel | 14 | 60 |
| AUUIa | 18,76 | Zone urbanisable à court ou moyen terme pour recevoir une extension de l'agglomération | NR | NR |

Répartition des établissements par secteur d'activités



Répartition des établissements par tranche d'effectifs



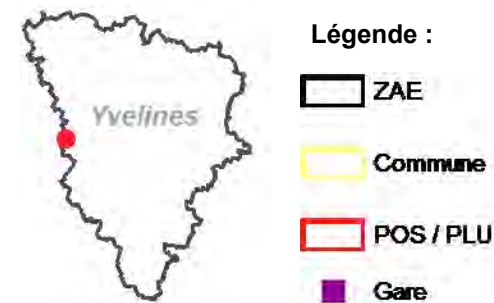
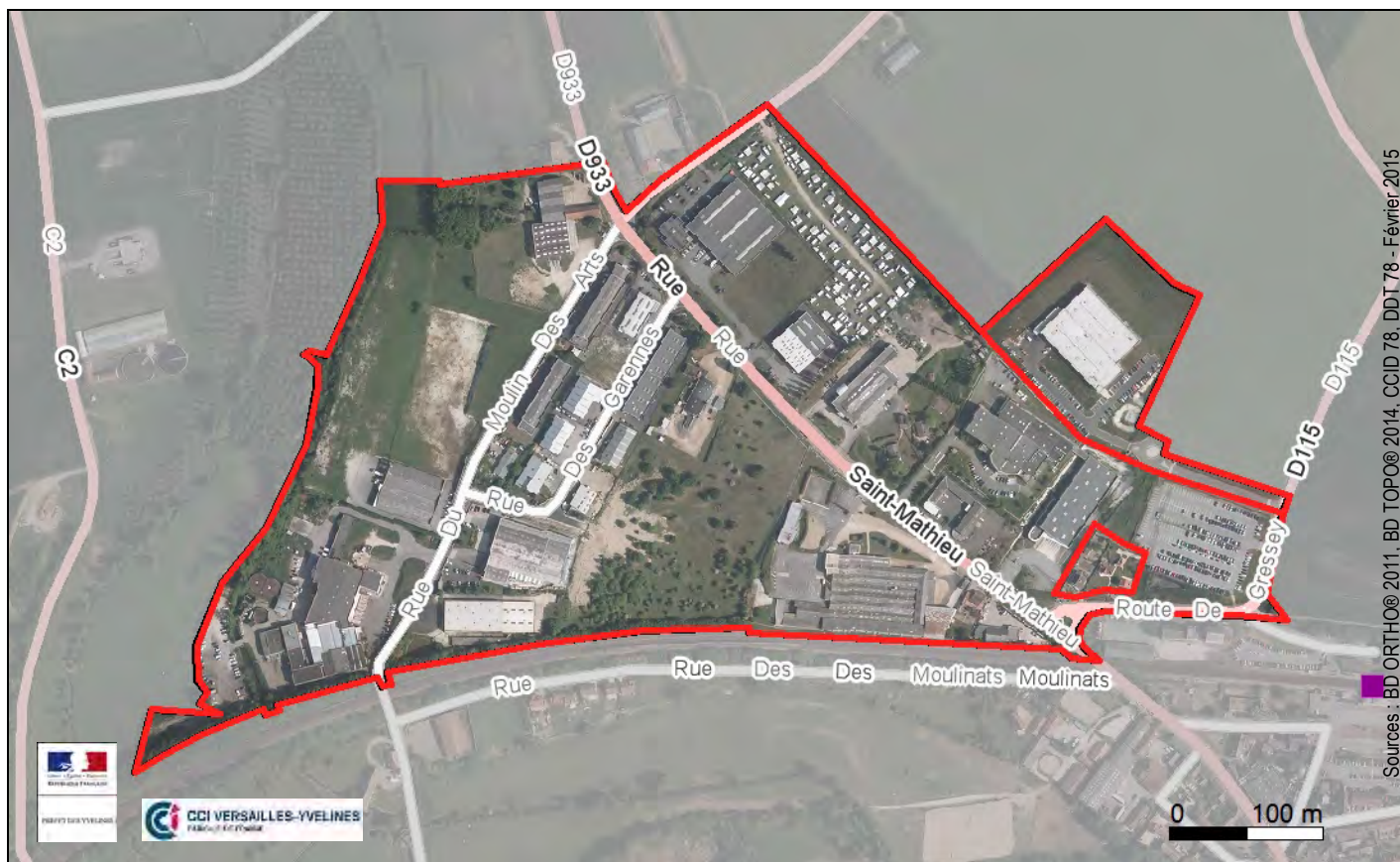
* Etablissements dont le personnel est non salarié (structure familiale...), autoentreprise, effectif déclaré à la date de création, domiciliation.

Source : Fichier consulaire CCID 78 au 01/01/14

Principaux établissements employeurs :

- AXCAN PHARMA SAS
- VEOLIA TRANSPORT
- JICEY
- SOCODEIX
- LE PETIT NOUVEAU

Saint-Mathieu - Houdan



Date de création : NC
 Superficie : 30,53 ha
 Surface bâtie : 15,75 %
 Fibre optique : ZAE desservie (CG 78 - sept 2014)

Accessibilité (STIF 01/2014) :

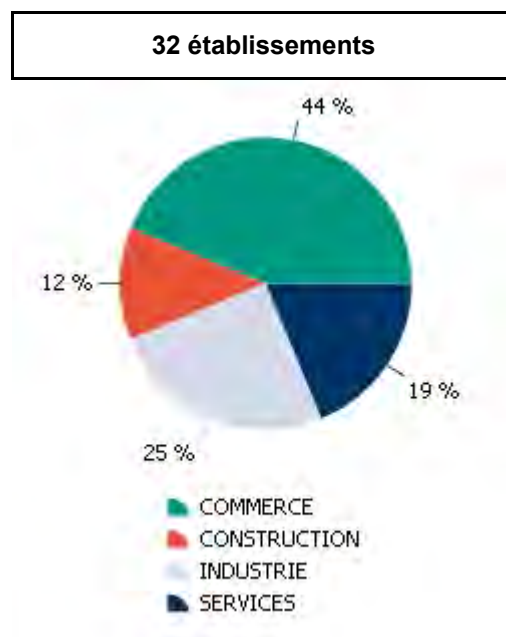
- La zone est desservie par la gare de Houdan (Paris Montparnasse)
- La zone est desservie par les lignes de bus 9, 60, 65, 67 et 69 (Transdev Ile-de-France Houdan) et 1 (Veolia Rambouillet)

Sources : BD ORTHO© 2011, BD TOPO© 2014, CCID 78, DDT 78 - Février 2015

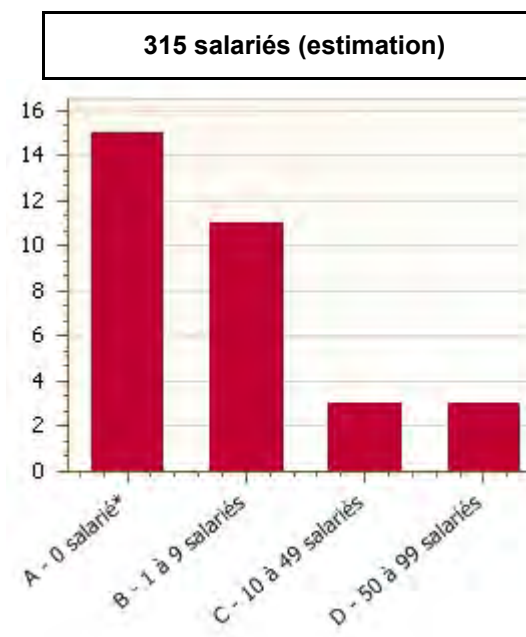
Données réglementaires du PLU élaboré / révisé le 30/06/2005 et modification simplifiée du 15/12/2011

| Libellé de zone | Surface en ha | Destination | Hauteur en m | Emprise au sol en % |
|-----------------|---------------|----------------------------------------------------------------------------|--------------|---------------------|
| UE | 0,29 | Habitat individuel | R+1 | NR |
| UI | 2,34 | Industrie + entrepôt + bureau + laboratoire + artisanat + commerce + hotel | 14 | 60 |
| UI | 27,86 | Industrie + entrepôt + bureau + laboratoire + artisanat + commerce + hotel | 14 | 60 |

Répartition des établissements par secteur d'activités



Répartition des établissements par tranche d'effectifs



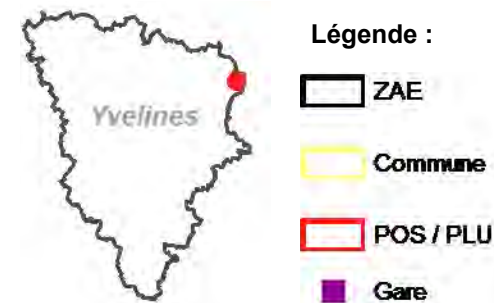
* Etablissements dont le personnel est non salarié (structure familiale...), autoentreprise, effectif déclaré à la date de création, domiciliation.

Source : Fichier consulaire CCID 78 au 01/01/14

Principaux établissements employeurs :

- ETABLISSEMENTS GUY HARANG
- RAINEX SA
- TECSERM
- ROVERONLINE ROVER INFORMATIQUE
- ENT GENERALE AMENAGEMENT DEMOLITION INTERIEURE SCIAGE

La Vaudoire - Houilles



Date de création : NC
 Superficie : 10,33 ha
 Surface bâtie : 34,63 %
 Fibre optique : ZAE desservie (CG 78 - sept 2014)

Accessibilité (STIF 01/2014) :

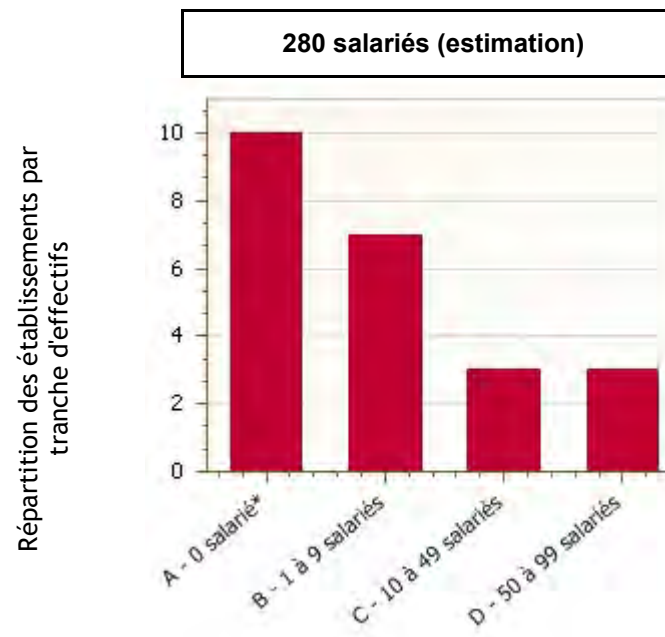
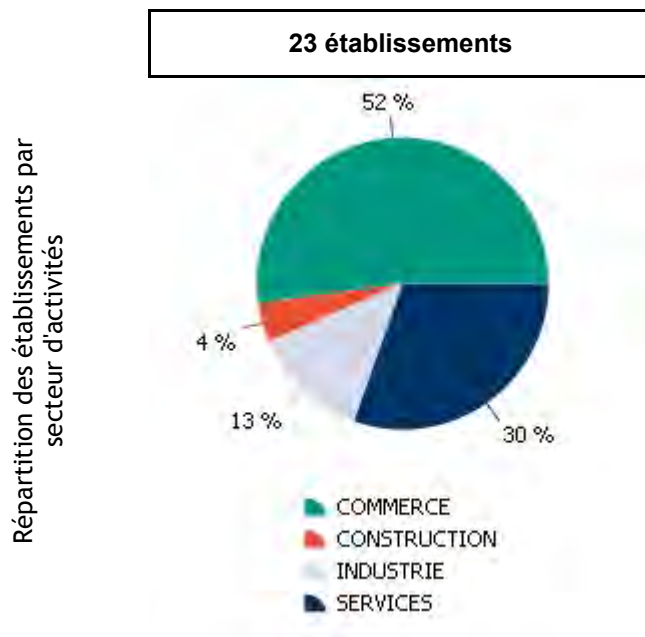
- La zone n'est pas desservie par une gare à moins de 500 m
- La zone est desservie par les lignes de bus 25 (Bus en Seine) et 262 (RATP Bus)

Sources : BD ORTHO© 2011, BD TOPO© 2014, CCID 78, DDT 78 - Février 2015

Données réglementaires du PLU élaboré / révisé le 28/03/2013 et révision du 28/03/2013

| Libellé de zone | Surface en ha | Destination | Hauteur en m | Emprise au sol en % |
|-----------------|---------------|-----------------------------------------------------|--------------|---------------------|
| UG | 0,63 | Quartiers mixtes à vocation d'activités économiques | 11 | NR |
| UG | 0,30 | Quartiers mixtes à forte présence d'activités | 11 | NR |
| UI | 0,08 | Activités économiques | 12 | 60 |

| Libellé de zone | Surface en ha | Destination | Hauteur en m | Emprise au sol en % |
|-----------------|---------------|------------------------------|--------------|---------------------|
| Ulc | 2,46 | Zone d'activités économiques | 11 | 60 |
| UI | 6,85 | Activités économiques | 12 | 60 |



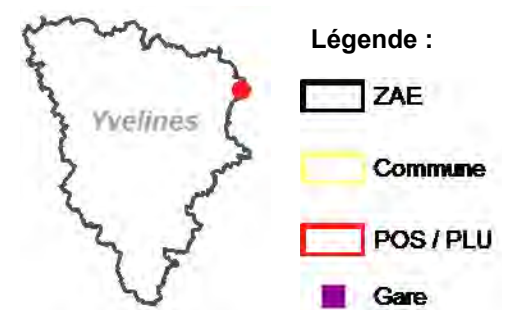
* Etablissements dont le personnel est non salarié (structure familiale...), autoentreprise, effectif déclaré à la date de création, domiciliation.

Source : Fichier consulaire CCID 78 au 01/01/14

Principaux établissements employeurs :

- TUYAUX FLEXIBLES RUDOLPH
- BRENNTAG SA
- SNC SEFOR
- LABORATOIRE CAROLE FRANCK
- SERIMCO PACH HYGIENE DIFFUSION

Sarazin - Houilles



Date de création : NC
 Superficie : 3,10 ha
 Surface bâtie : 34,22 %
 Fibre optique : ZAE raccordée (CG 78 - sept 2014)

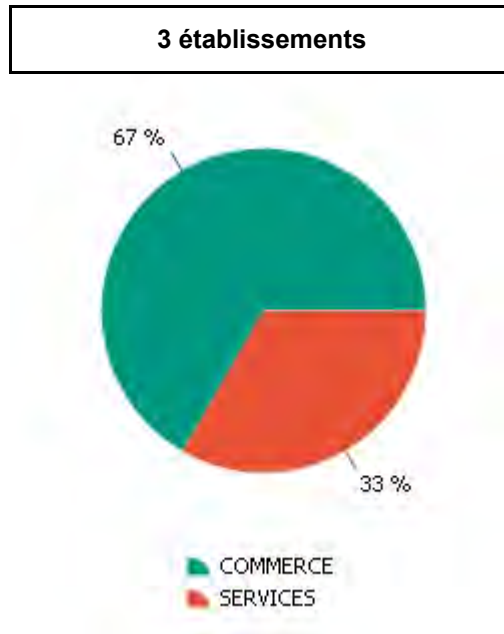
Accessibilité (STIF 01/2014) :

- La zone n'est pas desservie par une gare à moins de 500 m
- La zone est desservie par les lignes de bus 4, 6 et 34 (R'bus Argenteuil Bezou Sartrouville)

Données réglementaires du PLU élaboré / révisé le 28/03/2013 et révision du 28/03/2013

| Libellé de zone | Surface en ha | Destination | Hauteur en m | Emprise au sol en % |
|-----------------|---------------|-----------------------------------------------------|--------------|---------------------|
| UG | 19,16 | Quartiers mixtes à vocation d'activités économiques | 11 | NR |

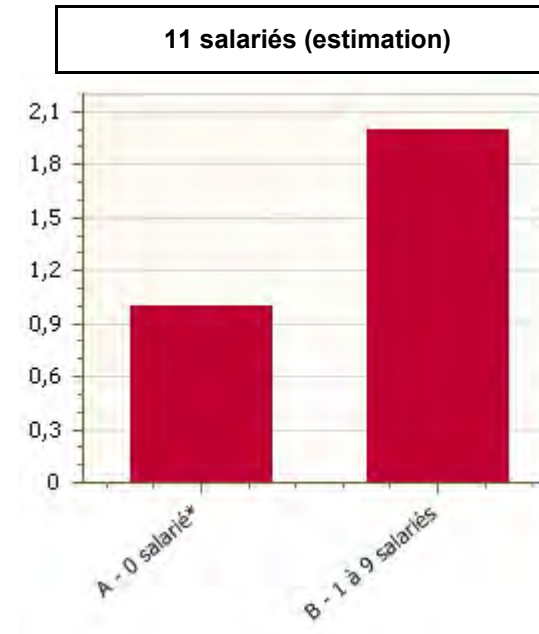
Répartition des établissements par secteur d'activités



Principaux établissements employeurs :

- LA HALLE
- CASA
- BOUDDHA WOK


Répartition des établissements par tranche d'effectifs



* Etablissements dont le personnel est non salarié (structure familiale...), autoentreprise, effectif déclaré à la date de création, domiciliation.

Source : Fichier consulaire CCID 78 au 01/01/14

La Bonde - Jouars-Pontchartrain



Date de création : 2003
 Superficie : 4,63 ha
 Surface bâtie : 22,90 %
 Fibre optique : ZAE non raccordée (CG 78 - sept 2014)

Accessibilité (STIF 01/2014) :

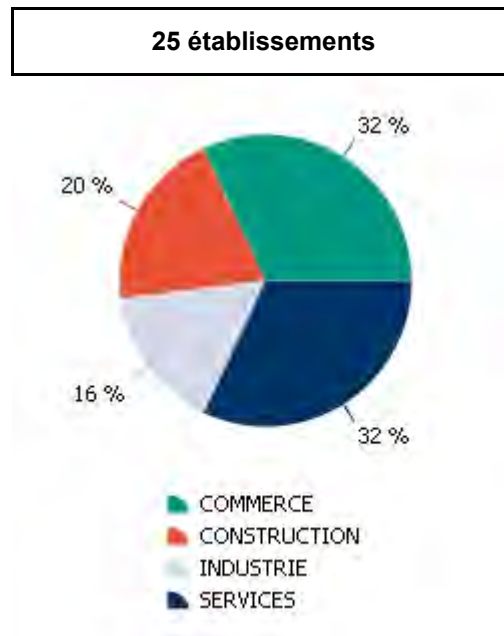
- La zone n'est pas desservie par une gare à moins de 500 m
- La zone est desservie par les lignes de bus 7, 78 EXPRESS, M et P (HOURTOULE) et 10 et 67 (Transdev Ile-de-France Houdan)

Sources : BD ORTO@2011, BD TOPO@2014, CCID 78, DDT 78 - Février 2015

Données réglementaires du PLU élaboré / révisé le 22/06/2012 et révision du 22/06/2012

| Libellé de zone | Surface en ha | Destination | Hauteur en m | Emprise au sol en % |
|-----------------|---------------|--------------------------------|--------------|---------------------|
| UJ | 4,62 | Zone d'activités + habitat lié | 9 | 60 |

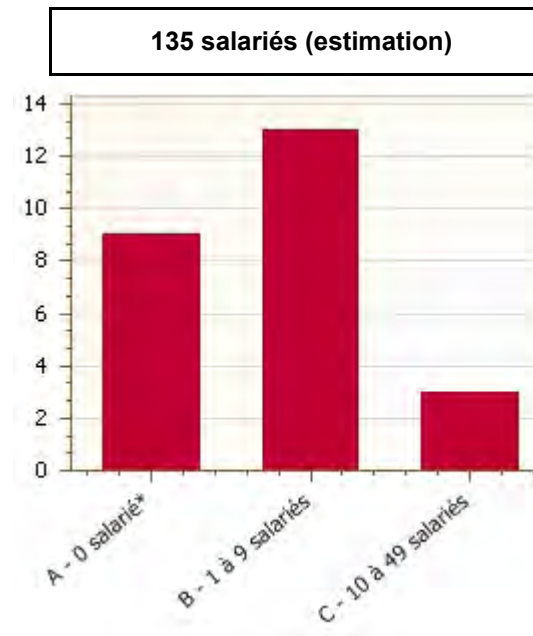
Répartition des établissements par secteur d'activités



Principaux établissements employeurs :

- INTERMARCHE
- A.S.I.T.E.C.
- EUROPEAN SECURITY TRADING
- SAM
- SMP YVELINOISE

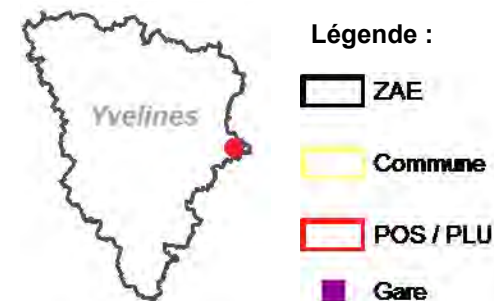
Répartition des établissements par tranche d'effectifs



* Etablissements dont le personnel est non salarié (structure familiale...), autoentreprise, effectif déclaré à la date de création, domiciliation.

Source : Fichier consulaire CCID 78 au 01/01/14

Le Petit Robinson - Jouy-en-Josas



Date de création : 1985
 Superficie : 6,92 ha
 Surface bâtie : 13,72 %
 Fibre optique : ZAE non raccordée (CG 78 - sept 2014)

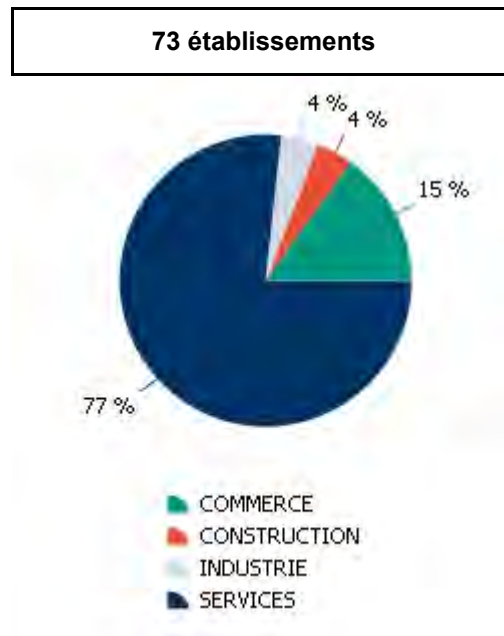
Accessibilité (STIF 01/2014) :

- La zone n'est pas desservie par une gare à moins de 500 m
- La zone est desservie par les lignes de bus 119, CVJ, J, RGV, VBA et VZI (Phébus) et 307 (S.A.V.A.C.)

Données réglementaires du PLU élaboré / révisé le 08/11/2011 et mise à Jour du 07/07/2014

| Libellé de zone | Surface en ha | Destination | Hauteur en m | Emprise au sol en % |
|-----------------|---------------|-----------------------------------------------------------|--------------|---------------------|
| UE | 6,91 | Commerces + bureaux + hôtellerie + équipements collectifs | 12 | 80 |

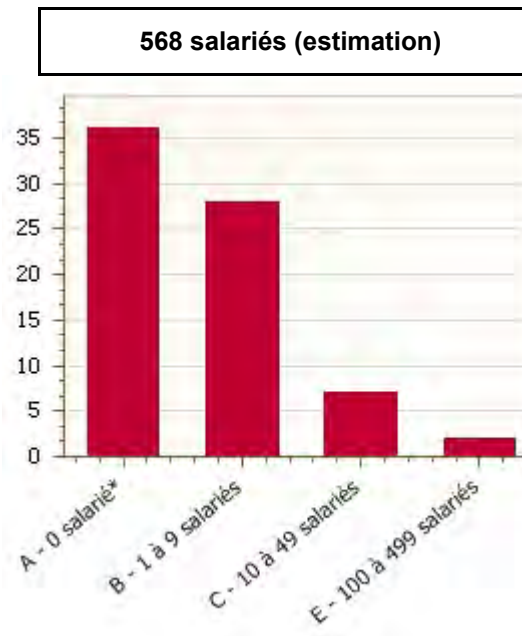
Répartition des établissements par secteur d'activités



Principaux établissements employeurs :

- SIMPLY MARKET
- AXIA CONSULTANTS
- LCI
- JENOPTec
- ACTIVE CIRCLE

Répartition des établissements par tranche d'effectifs



* Etablissements dont le personnel est non salarié (structure familiale...), autoentreprise, effectif déclaré à la date de création, domiciliation.

Source : Fichier consulaire CCID 78 au 01/01/14

Les Croix - La Queue-les-Yvelines



- Légende :**
- ZAE
 - Commune
 - POS / PLU
 - Gare

Date de création : NC
 Superficie : 7,16 ha
 Surface bâtie : 19,39 %
 Fibre optique : ZAE non raccordée (CG 78 - sept 2014)

Accessibilité (STIF 01/2014) :

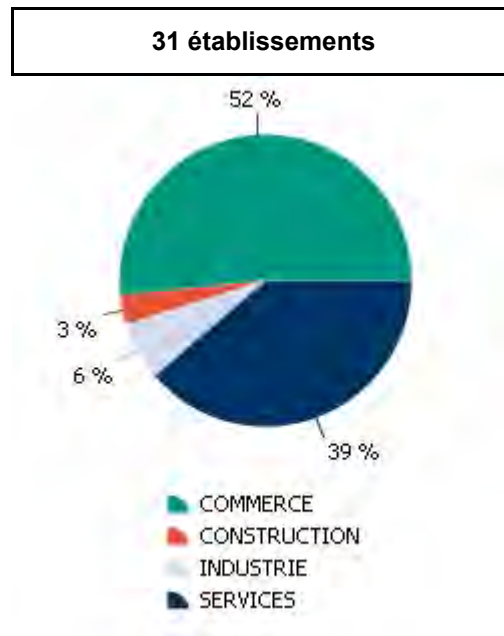
- La zone n'est pas desservie par une gare à moins de 500 m
- La zone est desservie par les lignes de bus Q (HOURTOULE), 2, 5, 8, 9 et 67 (Transdev Ile-de-France Houdan) et 1, 15 et 19 (Veolia Rambouillet)

Sources : BD ORTHO@2011, BD TOPO@2014, CCID 78, DDT 78 - Février 2015

Données réglementaires du PLU élaboré / révisé le 27/01/2014 et élaboration du 27/01/2014

| Libellé de zone | Surface en ha | Destination | Hauteur en m | Emprise au sol en % |
|-----------------|---------------|-----------------------------|--------------|---------------------|
| UJ | 8,70 | Zone réservée aux activités | 10 | 50 |

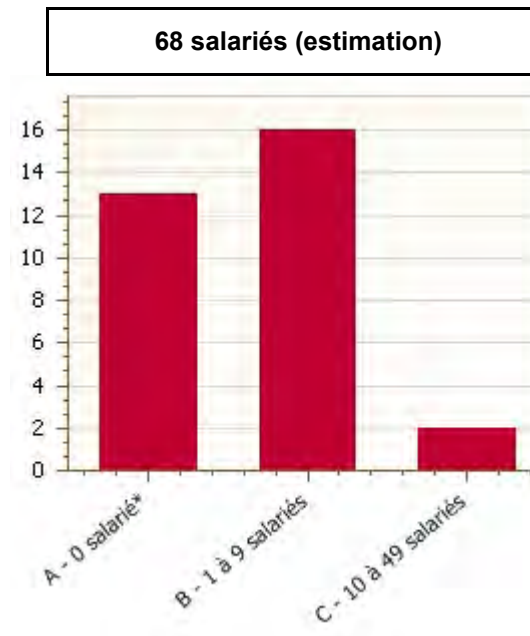
Répartition des établissements par secteur d'activités



Principaux établissements employeurs :

- LA TRADITION BOUCHERIE VOLAILLES
- WATSON MARLOW SAS
- SM SCHNEIDER
- GARAGE MOREL AUTOMOBILES
- AU PORTE BONHEUR

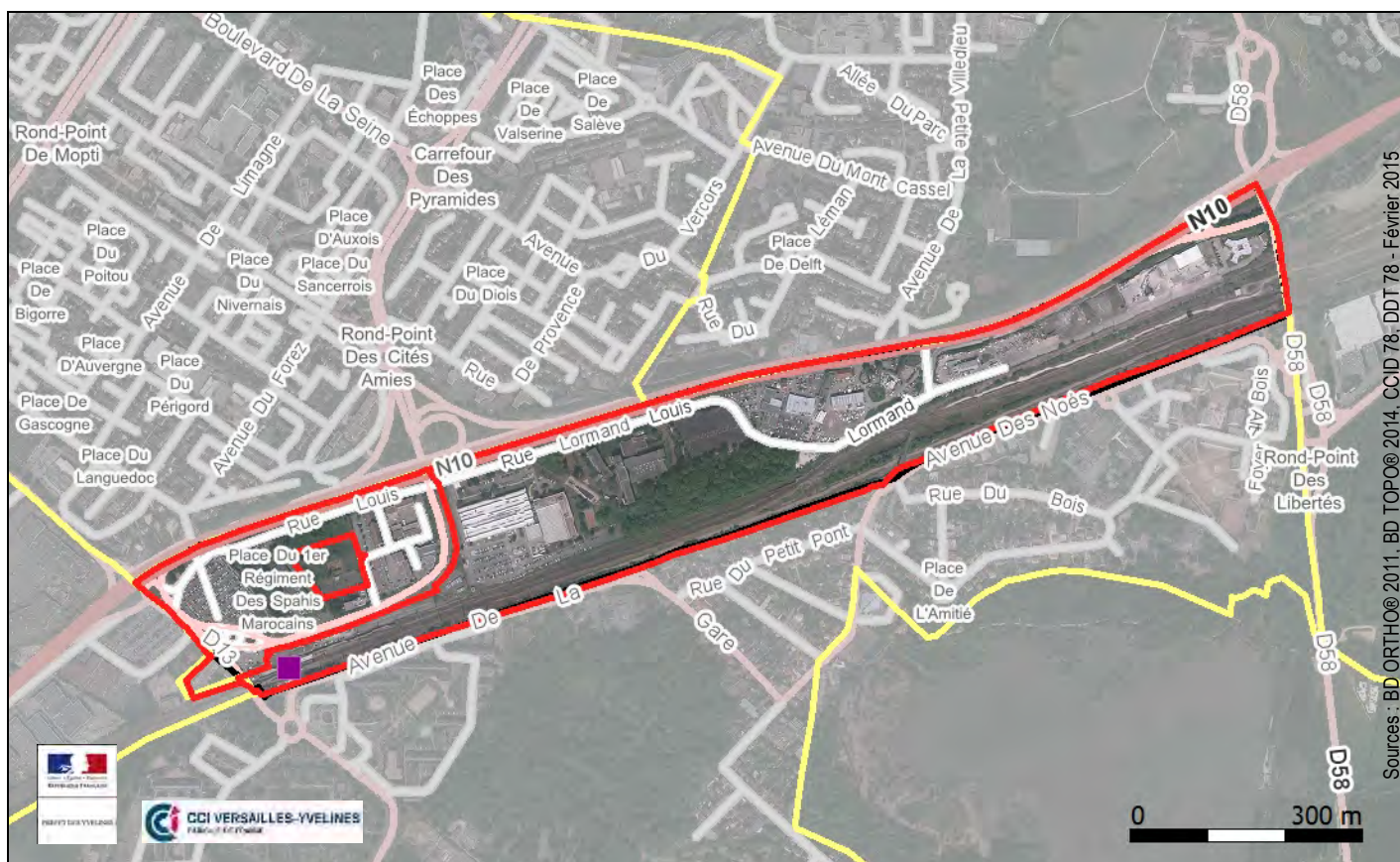
Répartition des établissements par tranche d'effectifs



* Etablissements dont le personnel est non salarié (structure familiale...), autoentreprise, effectif déclaré à la date de création, domiciliation.

Source : Fichier consulaire CCID 78 au 01/01/14

L'Agiot - La Verrière



- Légende :**
- ZAE
 - Commune
 - POS / PLU
 - Gare

Date de création : NC
 Superficie : 46,58 ha
 Surface bâtie : 8,45 %
 Fibre optique : ZAE non raccordée (CG 78 - sept 2014)

Accessibilité (STIF 01/2014) :

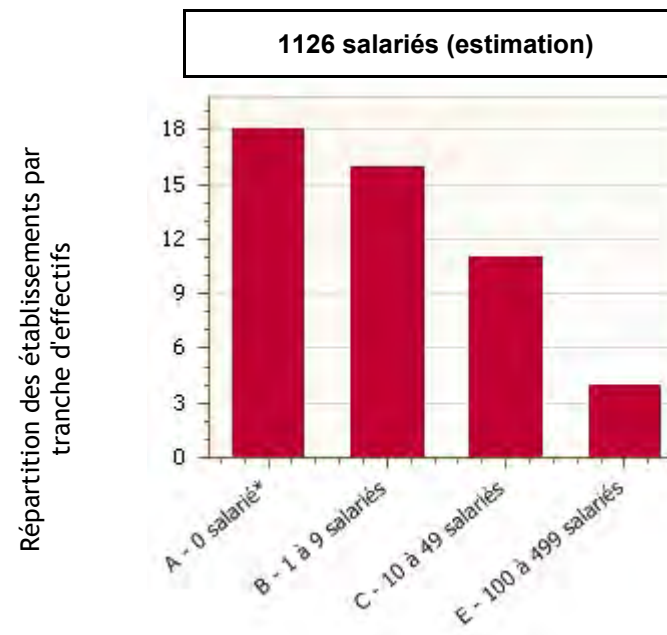
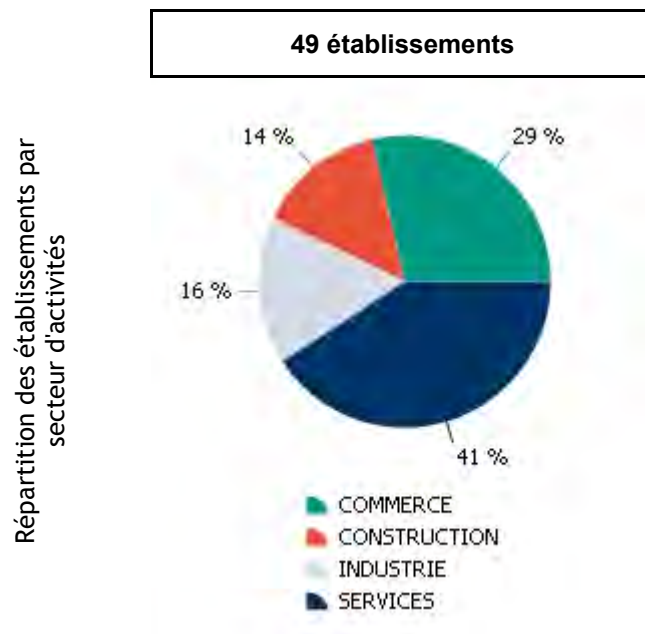
- La zone est desservie par la gare de la Verrière (Paris Montparnasse, La Verrière - La Défense)
- La zone est desservie par les lignes de bus 39-17 (S.A.V.A.C.), 36-12, 402, 410, 411, 412, 415, 416, 417, 430, 431, 448, 449, 450, 451, 452, 453, 454, 455 et 456 (SQYBUS) et 11 (Transdev Ile-de-France Houdan)

Sources : BD ORTHO© 2011, BD TOPO© 2014, CCID 78, DDT 78 - Février 2015

Données réglementaires du PLU élaboré / révisé le 25/07/2013 et modification simplifiée du 20/03/2014

| Libellé de zone | Surface en ha | Destination | Hauteur en m | Emprise au sol en % |
|-----------------|---------------|---------------------------------------------------------------------------------------------|--------------|---------------------|
| UIb | 0,89 | Zone qui intègre les espaces à dominante économique dont le centre de traitement de la MGEN | 21 | 75 |
| UI | 36,10 | Zone qui intègre les espaces à dominante économique dont le centre de traitement de la MGEN | 18 | 75 |

| Libellé de zone | Surface en ha | Destination | Hauteur en m | Emprise au sol en % |
|-----------------|---------------|---------------------------------------------------------------------------------------------|--------------|---------------------|
| U1a | 9,82 | Zone qui intègre les espaces à dominante économique dont le centre de traitement de la MGEN | 21 | 75 |



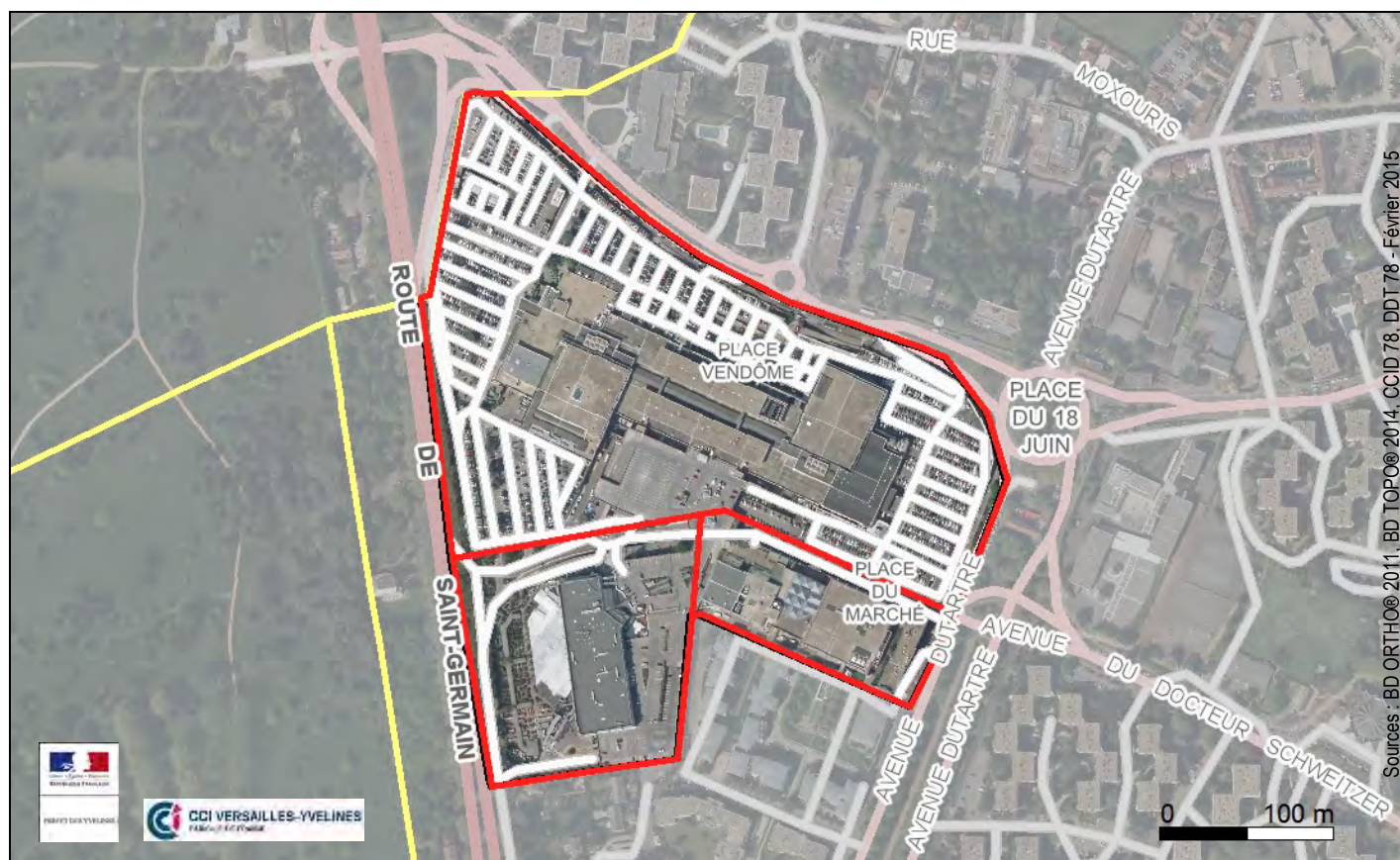
* Etablissements dont le personnel est non salarié (structure familiale...), autoentreprise, effectif déclaré à la date de création, domiciliation.

Source : Fichier consulaire CCID 78 au 01/01/14

Principaux établissements employeurs :

- VALEO SYSTEMES THERMIQUES
- VALEO SYSTEMES THERMIQUES
- EUROVIA ILE DE FRANCE
- VALEO SYSTEMES D'ESSUYAGE
- MIC DATA

Parly 2 - Le Chesnay



Légende :

-  ZAE
-  Commune
-  POS / PLU
-  Gare

Date de création : NC
 Superficie : 14,31 ha
 Surface bâtie : 42,49 %
 Fibre optique : ZAE non raccordée (CG 78 - sept 2014)

Accessibilité (STIF 01/2014) :

- La zone n'est pas desservie par une gare à moins de 500 m
- La zone est desservie par les lignes de bus Express 9 (CSO), 1 (Montesson les Rabaux), B, H, M, S, T Express, U, V, Y Express (Phébus), 39-37 (S.A.V.A.C.), 3D (STAVO) et 17 et Express 19 (Veolia Ecquevilly)

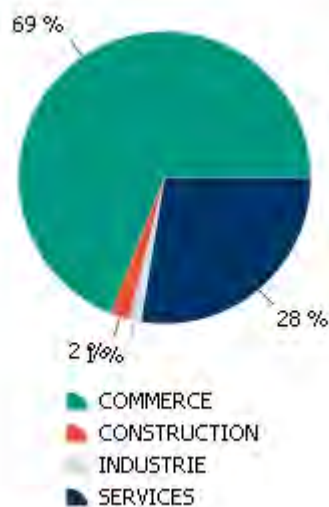
Données réglementaires du PLU élaboré / révisé le 15/02/2005 et mise en conformité du 14/02/2014

| Libellé de zone | Surface en ha | Destination | Hauteur en m | Emprise au sol en % |
|-----------------|---------------|---------------|---------------------------------|---------------------------------------------|
| UMb | 3,00 | Secteur de UM | côtes NGF prévues au plan masse | cf polygones d'emprise prévus au plan masse |

| Libellé de zone | Surface en ha | Destination | Hauteur en m | Emprise au sol en % |
|-----------------|---------------|---------------|---------------------------------|---------------------------------------------|
| UMc | 1,55 | Secteur de UM | côtes NGF prévues au plan masse | cf polygones d'emprise prévus au plan masse |
| UMa | 9,74 | Secteur de UM | côtes NGF prévues au plan masse | cf polygones d'emprise prévus au plan masse |

232 établissements

Répartition des établissements par secteur d'activités

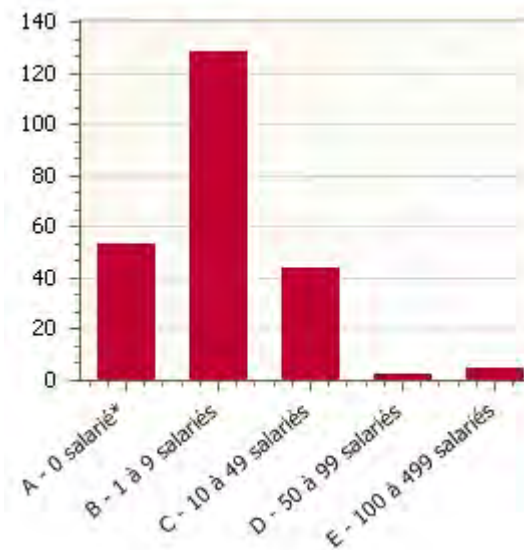


Principaux établissements employeurs :

- LE BHV MARAIS
- FNAC
- PRINTEMPS
- MONOPRIX EXPLOITATION
- ETS TRUFFAUT

2613 salariés (estimation)

Répartition des établissements par tranche d'effectifs



* Etablissements dont le personnel est non salarié (structure familiale...), autoentreprise, effectif déclaré à la date de création, domiciliation.

Source : Fichier consulaire CCID 78 au 01/01/14

Parc Technologique - Le Pecq



- Légende :**
- ZAE
 - Commune
 - POS / PLU
 - Gare

Date de création : NC
 Superficie : 4,71 ha
 Surface bâtie : 32,12 %
 Fibre optique : ZAE desservie (CG 78 - sept 2014)

Accessibilité (STIF 01/2014) :

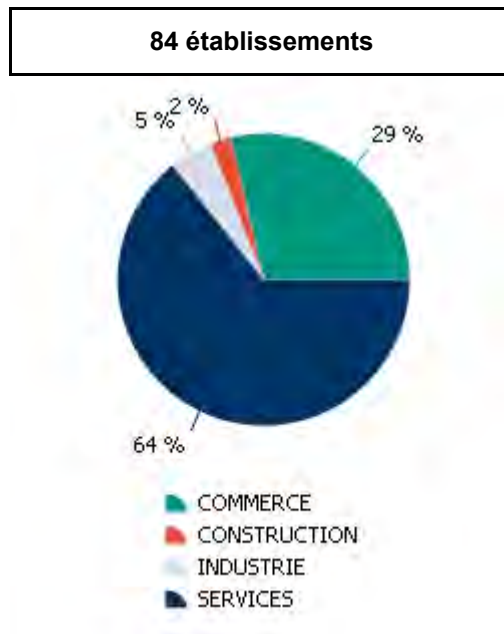
- La zone est desservie par la gare du Vésinet le Pecq (RER A)
- La zone est desservie par les lignes de bus 7, 19 et 22 (Bus en Seine), 21 (Montesson les Rabaux) et 1 (Transdev Ile-de-France Montesson La Boucle)

Sources : BD ORTHO® 2011, BD TOPO® 2014, CCID 78, DDT 78 - Février 2015

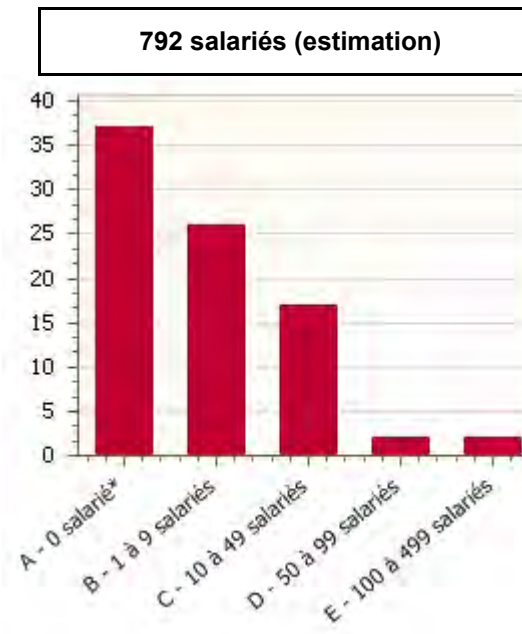
Données réglementaires du POS élaboré / révisé le 09/07/1997 et modification du 29/01/2014

| Libellé de zone | Surface en ha | Destination | Hauteur en m | Emprise au sol en % |
|-----------------|---------------|--------------------------------------------------------------------------------------|--------------|---------------------|
| UC | 3,41 | Habitat collectif avec possibilité d'activités et d'équipements publics | 16 | 35 |
| UEb | 2,08 | Habitat mixte (petits collectifs bas et logements individuels) + commerces + bureaux | 8 | 35 |
| UJ | 4,34 | Zone réservée aux activités | 15 | 50 |

Répartition des établissements par secteur d'activités



Répartition des établissements par tranche d'effectifs




* Etablissements dont le personnel est non salarié (structure familiale...), autoentreprise, effectif déclaré à la date de création, domiciliation.

Source : Fichier consulaire CCID 78 au 01/01/14

Principaux établissements employeurs :

- ATELIERS LR ETANCO
- GORON
- TEMSYS
- LEICA GEOSYSTEMS
- MEDIANE SYSTEME

L'Antenne - Le Perray-en-Yvelines



Date de création : NC
 Superficie : 5,44 ha
 Surface bâtie : 19,43 %
 Fibre optique : ZAE desservie (CG 78 - sept 2014)

Accessibilité (STIF 01/2014) :

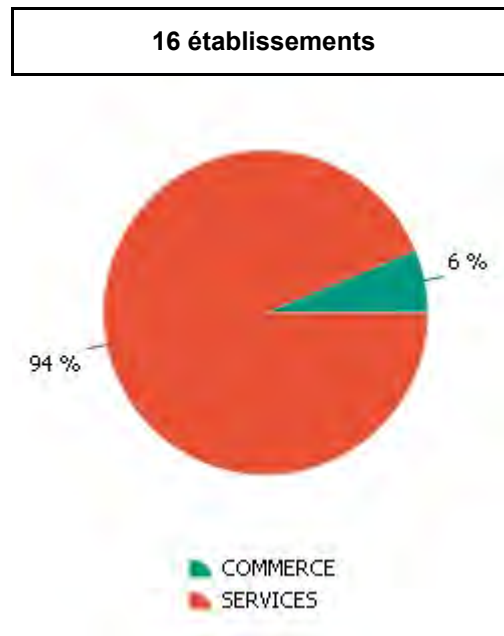
- La zone n'est pas desservie par une gare à moins de 500 m
- La zone est desservie par la ligne de bus 19 (Veolia Rambouillet)

Sources : BD ORTHO© 2011, BD TOPO© 2014, CCID 78, DDT 78 - Février 2015

Données réglementaires du PLU élaboré / révisé le 13/02/2014 et révision du 13/02/2014

| Libellé de zone | Surface en ha | Destination | Hauteur en m | Emprise au sol en % |
|-----------------|---------------|------------------|--------------|---------------------|
| UI | 5,64 | Zone d'activités | 14 | 70 |

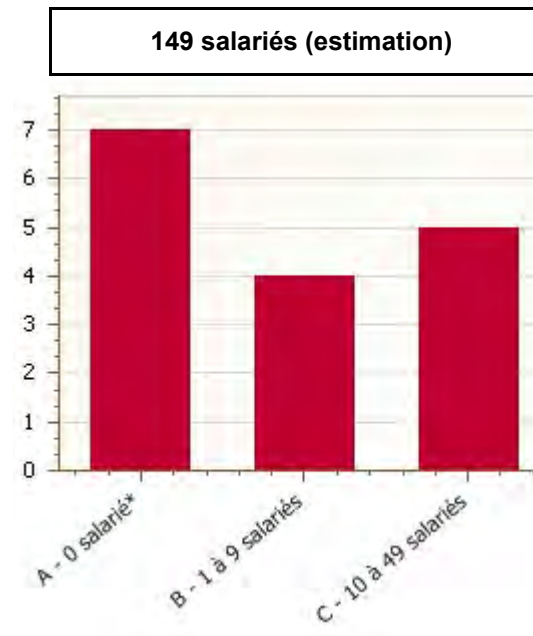
Répartition des établissements par secteur d'activités



Principaux établissements employeurs :

- TELFRANCE
- TEBU BIO
- TELFRANCE SERIE
- TF ET ASSOCIES
- NERIA PRESSE

Répartition des établissements par tranche d'effectifs



* Etablissements dont le personnel est non salarié (structure familiale...), autoentreprise, effectif déclaré à la date de création, domiciliation.

Source : Fichier consulaire CCID 78 au 01/01/14

Le Chemin Vert - Le Perray-en-Yvelines



- Légende :**
- ZAE
 - Commune
 - POS / PLU
 - Gare

Date de création : NC
 Superficie : 37,94 ha
 Surface bâtie : 25,98 %
 Fibre optique : ZAE desservie (CG 78 - sept 2014)

Accessibilité (STIF 01/2014) :

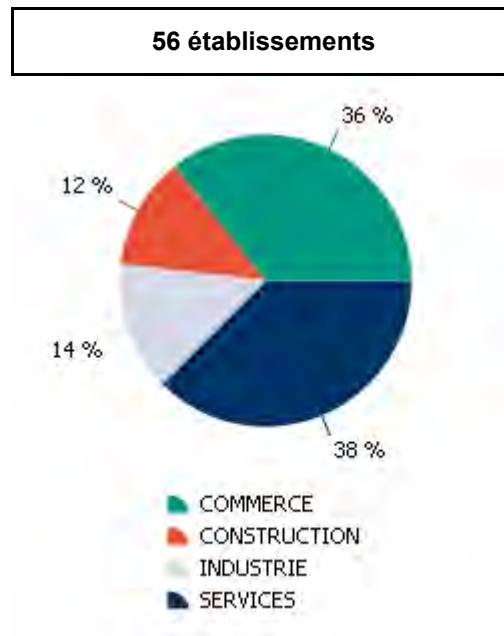
- La zone n'est pas desservie par une gare à moins de 500 m
- La zone est desservie par les lignes de bus 8 et 19 (Veolia Rambouillet)

Sources : BD ORTHO© 2011, BD TOPO© 2014, CCID 78, DDT 78 - Février 2015

Données réglementaires du PLU élaboré / révisé le 13/02/2014 et révision du 13/02/2014

| Libellé de zone | Surface en ha | Destination | Hauteur en m | Emprise au sol en % |
|-----------------|---------------|------------------|--------------|---------------------|
| UI | 45,13 | Zone d'activités | 14 | 70 |

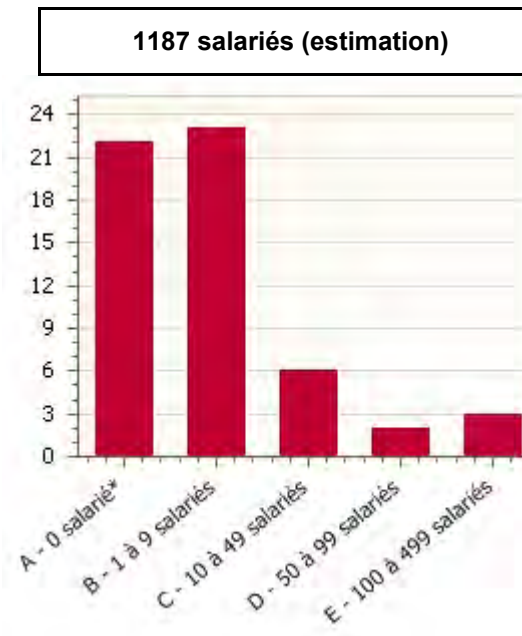
Répartition des établissements par secteur d'activités



Principaux établissements employeurs :

- TBI
- SCHUCO INTERNATIONAL SCS
- DOKA FRANCE
- SEDERMA
- TRANSPORTS LEMARCHAND

Répartition des établissements par tranche d'effectifs



* Etablissements dont le personnel est non salarié (structure familiale...), autoentreprise, effectif déclaré à la date de création, domiciliation.

Source : Fichier consulaire CCID 78 au 01/01/14

Moulin de Capignard - Les Alluets-le-Roi



- Légende :**
- ZAE
 - Commune
 - POS / PLU
 - Gare

Date de création : années 90
 Superficie : 6,91 ha
 Surface bâtie : 23,97 %
 Fibre optique : ZAE non raccordée (CG 78 - sept 2014)

Accessibilité (STIF 01/2014) :

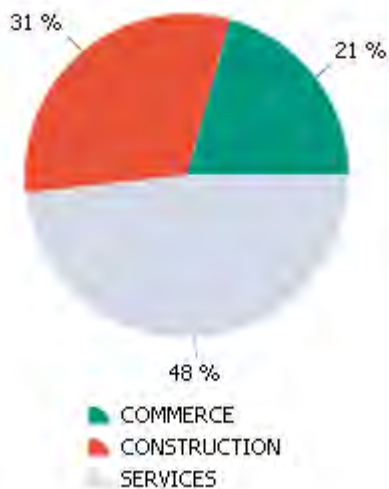
- La zone n'est pas desservie par une gare à moins de 500 m
- La zone n'est pas desservie par une ligne de bus à moins de 200 m

Données réglementaires du PLU élaboré / révisé le 25/04/2014 et révision du 25/04/2014

| Libellé de zone | Surface en ha | Destination | Hauteur en m | Emprise au sol en % |
|-----------------|---------------|--------------------------------------------------------------------------------------------------------------------------------|--------------|---------------------|
| UE | 6,86 | Zone destinée à recevoir des activités autres que les exploitations agricoles et forestières et l'habitat (sauf l'habitat lié) | 15 | 50 |

29 établissements

Répartition des établissements par secteur d'activités

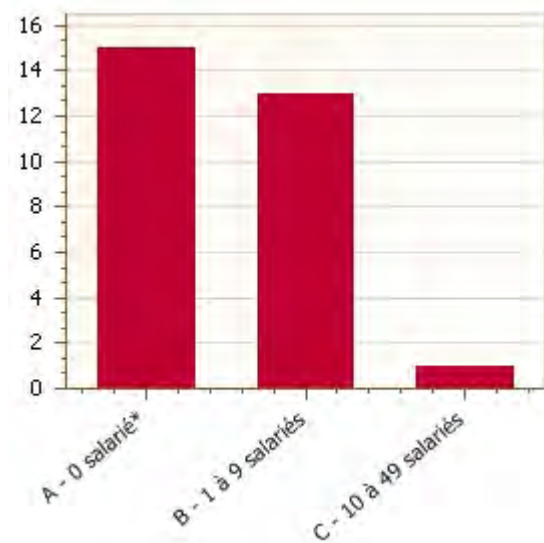


Principaux établissements employeurs :

- IMATEL
- REYMOND ROUX
- AADENA - PIC
- R M B ENTREPRISES
- SARL VIENNE

53 salariés (estimation)

Répartition des établissements par tranche d'effectifs



* Etablissements dont le personnel est non salarié (structure familiale...), autoentreprise, effectif déclaré à la date de création, domiciliation.

Source : Fichier consulaire CCID 78 au 01/01/14

Alpha Park - Les Clayes-sous-Bois



- Légende :**
- ZAE
 - Commune
 - POS / PLU
 - Gare

Date de création : 2006
 Superficie : 13,25 ha
 Surface bâtie : 16,51 %
 Fibre optique : ZAE desservie (CG 78 - sept 2014)

Accessibilité (STIF 01/2014) :

- La zone n'est pas desservie par une gare à moins de 500 m
- La zone est desservie par les lignes de bus 505 (HOURTOULE) et 4402 (STAVO)

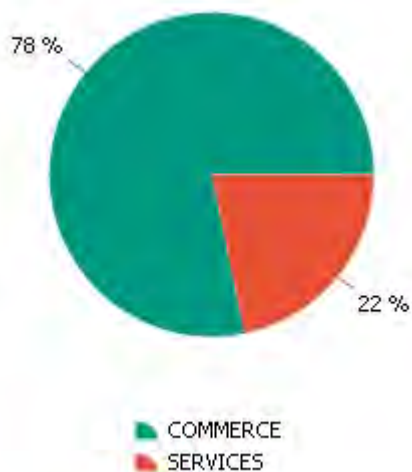
Sources : BD ORTHO© 2011, BD TOPO© 2014, CCID 78, DDT 78 - Février 2015

Données réglementaires du PLU élaboré / révisé le 11/04/2013 et révision du 11/04/2013

| Libellé de zone | Surface en ha | Destination | Hauteur en m | Emprise au sol en % |
|-----------------|---------------|------------------------------|--------------|---------------------|
| UE | 57,15 | Zone d'activités économiques | 15 | 70 |

23 établissements

Répartition des établissements par secteur d'activités

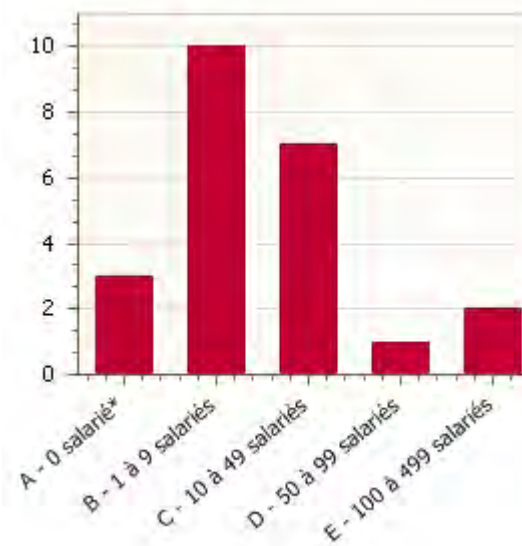


Principaux établissements employeurs :

- CASTORAMA FRANCE
- ALINEA
- BOULANGER
- CULTURA
- MAISONS DU MONDE

460 salariés (estimation)

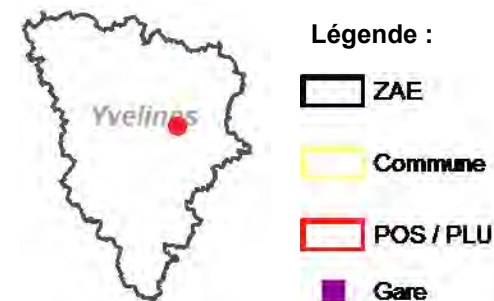
Répartition des établissements par tranche d'effectifs



* Etablissements dont le personnel est non salarié (structure familiale...), autoentreprise, effectif déclaré à la date de création, domiciliation.

Source : Fichier consulaire CCID 78 au 01/01/14

Chêne Sorcier - Les Clayes-sous-Bois



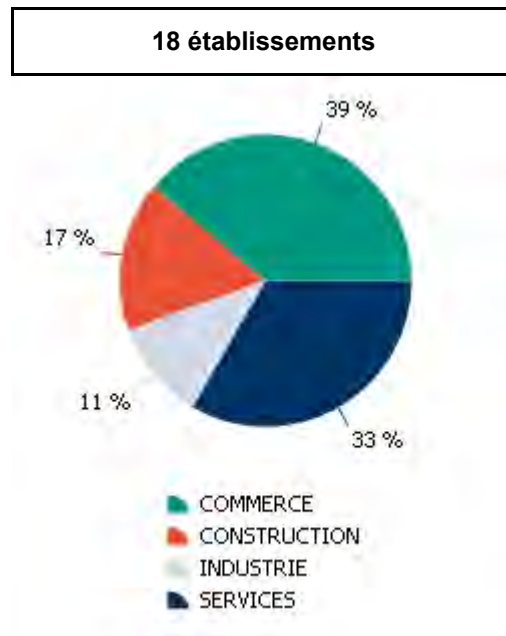
Date de création : 1978
 Superficie : 7,93 ha
 Surface bâtie : 27,76 %
 Fibre optique : ZAE desservie (CG 78 - sept 2014)

Accessibilité (STIF 01/2014) :
 - La zone n'est pas desservie par une gare à moins de 500 m
 - La zone est desservie par les lignes de bus 4402 et 4406 (STAVO)

Données réglementaires du PLU élaboré / révisé le 11/04/2013 et révision du 11/04/2013

| Libellé de zone | Surface en ha | Destination | Hauteur en m | Emprise au sol en % |
|-----------------|---------------|------------------------------|--------------|---------------------|
| UE | 57,15 | Zone d'activités économiques | 15 | 70 |

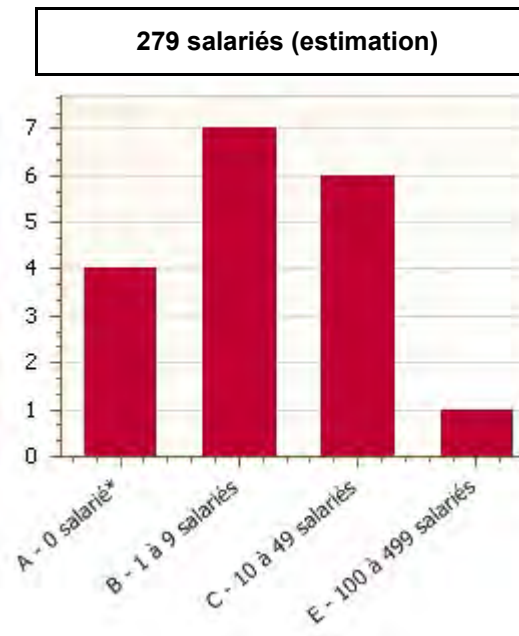
Répartition des établissements par secteur d'activités



Principaux établissements employeurs :

- INITIAL SERVICES TEXTILES
- POINT P CIMA
- COLISROUTE
- SOCIETE LOGGIARAMA
- IDEA FRANCE DESENFUMAGE SYSTEM'S

Répartition des établissements par tranche d'effectifs



* Etablissements dont le personnel est non salarié (structure familiale...), autoentreprise, effectif déclaré à la date de création, domiciliation.

Source : Fichier consulaire CCID 78 au 01/01/14

L'Aqueduc - Les Clayes-sous-Bois



- Légende :**
- ZAE
 - Commune
 - POS / PLU
 - Gare

Date de création : 1986
 Superficie : 3,81 ha
 Surface bâtie : 35,66 %
 Fibre optique : ZAE non raccordée (CG 78 - sept 2014)

Accessibilité (STIF 01/2014) :


- La zone n'est pas desservie par une gare à moins de 500 m
- La zone est desservie par les lignes de bus 505 (HOURTOULE) et 4401 et 4402 (STAVO)

Sources : BD ORTHO© 2011, BD TOPO© 2014, CCID 78 - DDT 78 - Février 2015

Données réglementaires du PLU élaboré / révisé le 11/04/2013 et révision du 11/04/2013

| Libellé de zone | Surface en ha | Destination | Hauteur en m | Emprise au sol en % |
|-----------------|---------------|------------------------------|--------------|---------------------|
| UE | 57,15 | Zone d'activités économiques | 15 | 70 |

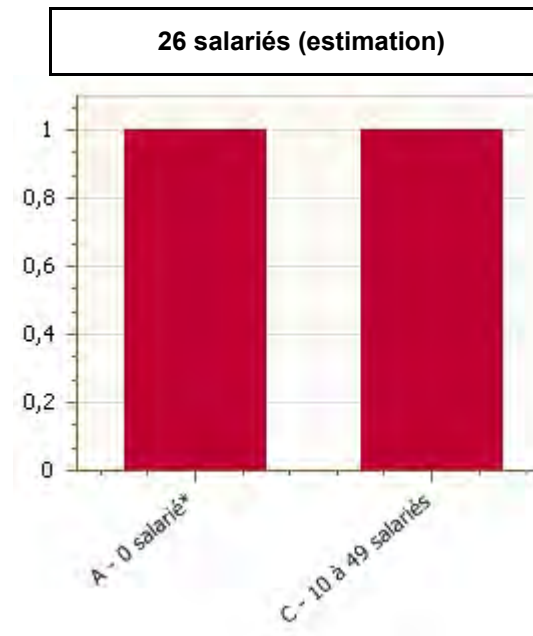
Répartition des établissements par secteur d'activités



Principaux établissements employeurs :

- BUT
- KERIA

Répartition des établissements par tranche d'effectifs



* Etablissements dont le personnel est non salarié (structure familiale...), autoentreprise, effectif déclaré à la date de création, domiciliation.

Source : Fichier consulaire CCID 78 au 01/01/14

Le Gros Caillou - Les Clayes-sous-Bois



- Légende :**
-  ZAE
 -  Commune
 -  POS / PLU
 -  Gare

Date de création : 1982
 Superficie : 15,15 ha
 Surface bâtie : 19,71 %
 Fibre optique : ZAE desservie (CG 78 - sept 2014)

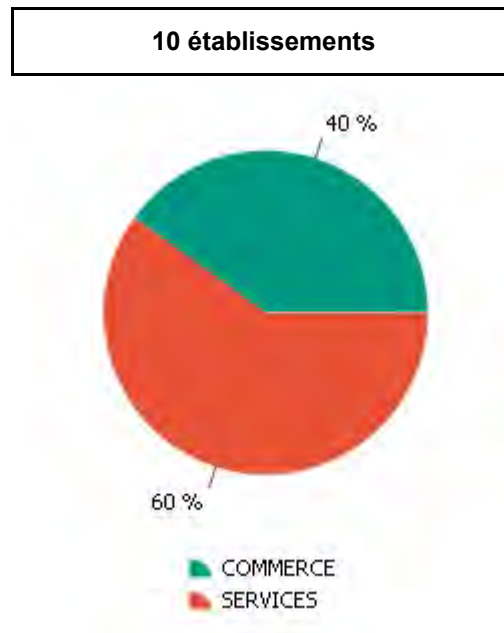
Accessibilité (STIF 01/2014) :

- La zone n'est pas desservie par une gare à moins de 500 m
- La zone est desservie par les lignes de bus 505 (HOURTOULE) et 4402 et 4406 (STAVO)

Données réglementaires du PLU élaboré / révisé le 11/04/2013 et révision du 11/04/2013

| Libellé de zone | Surface en ha | Destination | Hauteur en m | Emprise au sol en % |
|-----------------|---------------|------------------------------|--------------|---------------------|
| UE | 57,15 | Zone d'activités économiques | 15 | 70 |

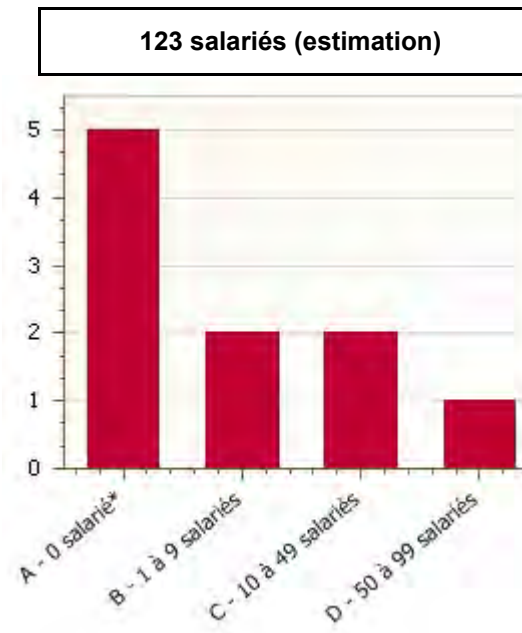
Répartition des établissements par secteur d'activités



Principaux établissements employeurs :

- BV BUROSTOC
- LEON DE BRUXELLES
- LA PATATERIE
- BLUE FOREST INVESTMENT
- PRO-DUO FRANCE

Répartition des établissements par tranche d'effectifs



* Etablissements dont le personnel est non salarié (structure familiale...), autoentreprise, effectif déclaré à la date de création, domiciliation.

Source : Fichier consulaire CCID 78 au 01/01/14

Les Dames - Les Clayes-sous-Bois



- Légende :**
- ZAE
 - Commune
 - POS / PLU
 - Gare

Date de création : 1977
 Superficie : 7,79 ha
 Surface bâtie : 28,06 %
 Fibre optique : ZAE desservie (CG 78 - sept 2014)

Accessibilité (STIF 01/2014) :

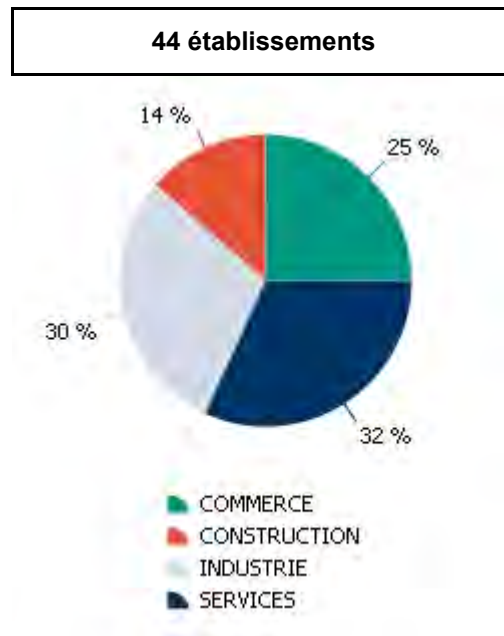
- La zone n'est pas desservie par une gare à moins de 500 m
- La zone est desservie par les lignes de bus 505 (HOURTOULE) et 4401 et 4402 (STAVO)

Sources : BD ORTHO© 2011, BD TOPO© 2014, COID 78, DDT 78 - Février 2015

Données réglementaires du PLU élaboré / révisé le 11/04/2013 et révision du 11/04/2013

| Libellé de zone | Surface en ha | Destination | Hauteur en m | Emprise au sol en % |
|-----------------|---------------|------------------------------|--------------|---------------------|
| UE | 57,15 | Zone d'activités économiques | 15 | 70 |

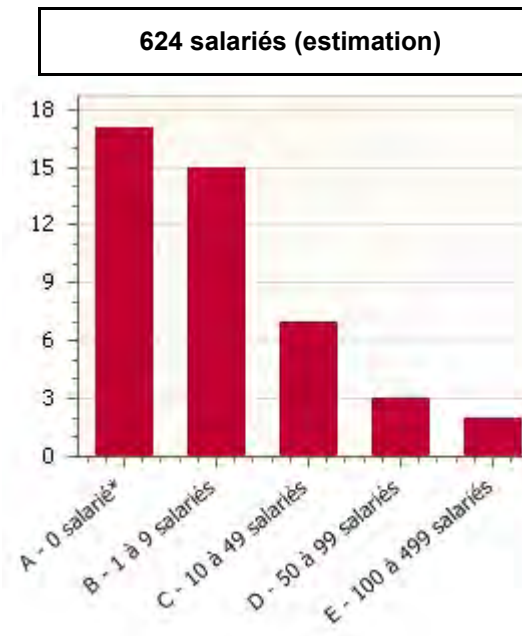
Répartition des établissements par secteur d'activités



Principaux établissements employeurs :

- ATEQ
- PERMASWAGE
- MCDONALD'S OUEST PARISIEN
- ENTRAN HUMIREL ATEX
- COBHAM MICROWAVE

Répartition des établissements par tranche d'effectifs



* Etablissements dont le personnel est non salarié (structure familiale...), autoentreprise, effectif déclaré à la date de création, domiciliation.

Source : Fichier consulaire CCID 78 au 01/01/14

One Nation - Les Clayes-sous-Bois



- Légende :**
- ZAE
 - Commune
 - POS / PLU
 - Gare

Date de création : 2013
 Superficie : 2,62 ha
 Surface bâtie : 0,05 %
 Fibre optique : ZAE desservie (CG 78 - sept 2014)

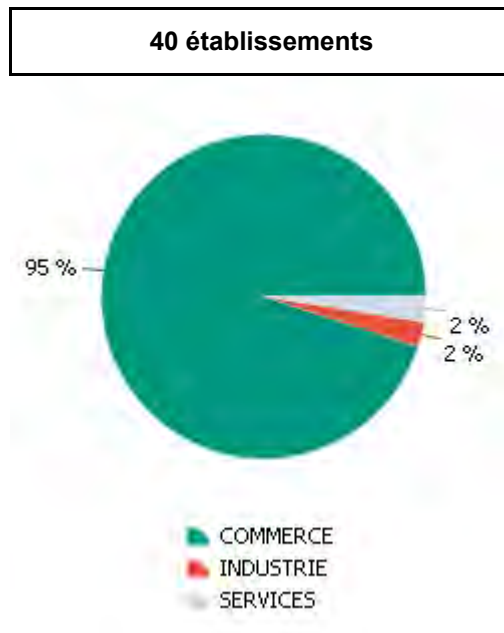
Accessibilité (STIF 01/2014) :

- La zone n'est pas desservie par une gare à moins de 500 m
- La zone est desservie par les lignes de bus 505 (HOURTOULE) et 4402 et 4406 (STAVO)

Données réglementaires du PLU élaboré / révisé le 11/04/2013 et révision du 11/04/2013

| Libellé de zone | Surface en ha | Destination | Hauteur en m | Emprise au sol en % |
|-----------------|---------------|------------------------------|--------------|---------------------|
| UE | 57,15 | Zone d'activités économiques | 15 | 70 |

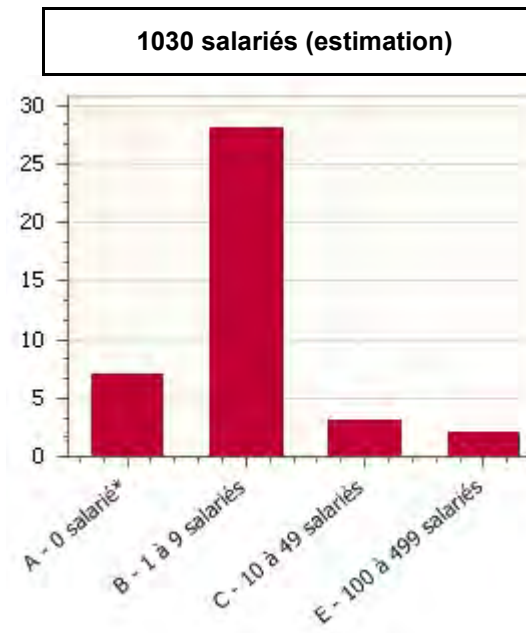
Répartition des établissements par secteur d'activités



Principaux établissements employeurs :

- BCBG MAX AZRIA GROUP
- BCBG MAX AZRIA GROUP
- ESPRIT STOCK
- STARBUCKS COFFEE
- DESIGUAL


Répartition des établissements par tranche d'effectifs



* Etablissements dont le personnel est non salarié (structure familiale...), autoentreprise, effectif déclaré à la date de création, domiciliation.

Source : Fichier consulaire CCID 78 au 01/01/14

L'Acqueduc - Les Essarts-le-Roi



Date de création : 1983
 Superficie : 8,31 ha
 Surface bâtie : 19,93 %
 Fibre optique : ZAE raccordée (CG 78 - sept 2014)

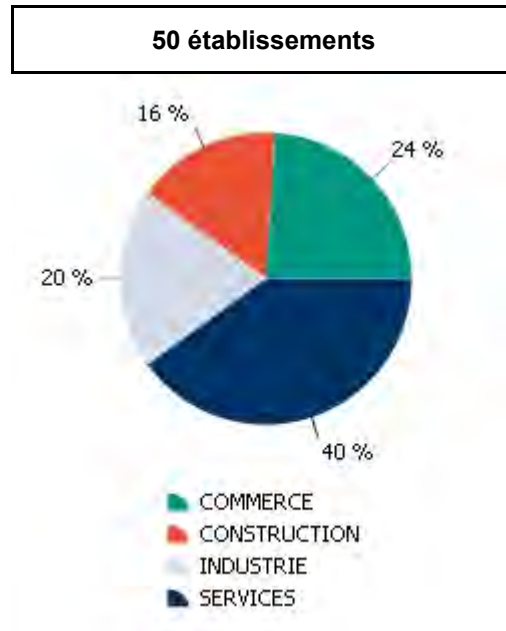
Accessibilité (STIF 01/2014) :

- La zone est desservie par la gare des Essarts-le-Roi (Paris Montparnasse)
- La zone est desservie par les lignes de bus 36-15 (CARS PERRIER) et 39-27 (S.A.V.A.C.)

Données réglementaires du POS élaboré / révisé le 07/07/2006 et Révision simplifiée du 29/06/2009

| Libellé de zone | Surface en ha | Destination | Hauteur en m | Emprise au sol en % |
|-----------------|---------------|-----------------------------------------------------------------------------------------|--------------|---------------------|
| UJb | 6,69 | secteur de UJ | 11 | 50 |
| UJb1 | 1,60 | zone mixte à dominante d'activité avec possibilité de passer de l'artisanat au logement | 11 | 50 |

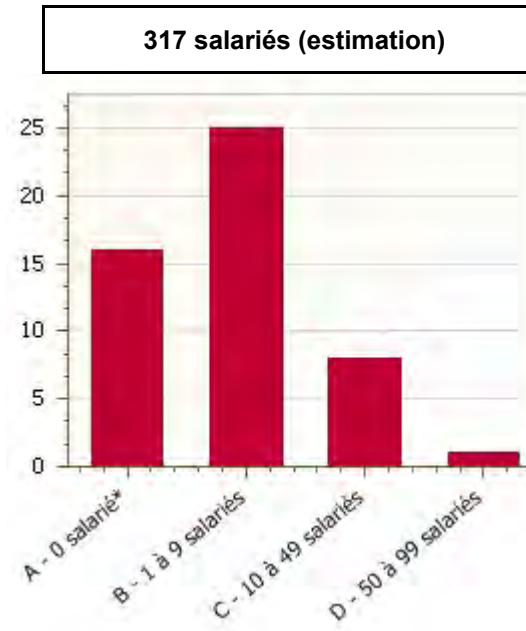
Répartition des établissements par secteur d'activités



Principaux établissements employeurs :

- NILE - CP NETTOYAGE
- POINT CLEAN SERVICES
- ES
- RAID
- MTN


Répartition des établissements par tranche d'effectifs



* Etablissements dont le personnel est non salarié (structure familiale...), autoentreprise, effectif déclaré à la date de création, domiciliation.

Source : Fichier consulaire CCID 78 au 01/01/14

Le Gros Chêne - Les Essarts-le-Roi



Date de création : NC
 Superficie : 56,10 ha
 Surface bâtie : 4,37 %
 Fibre optique : ZAE raccordée (CG 78 - sept 2014)

Accessibilité (STIF 01/2014) :

- La zone est desservie par la gare des Essarts-le-Roi (Paris Montparnasse)
- La zone est desservie par les lignes de bus 36-15 (CARS PERRIER), 39-27 (S.A.V.A.C.) et 19 et 89 (Veolia Rambouillet)

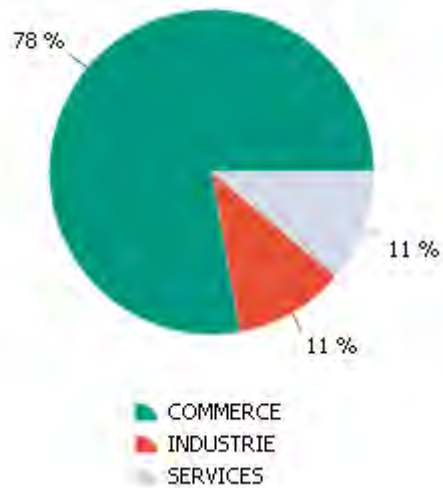
Données réglementaires du POS élaboré / révisé le 07/07/2006 et Révision simplifiée du 29/06/2009

| Libellé de zone | Surface en ha | Destination | Hauteur en m | Emprise au sol en % |
|-----------------|---------------|------------------|--------------|---------------------|
| UI | 3,32 | Zone d'activités | 10 | 40 |
| UJa | 1,69 | secteur de UJ | 11 | 50 |
| UI | 3,14 | Zone d'activités | 10 | 40 |

| Libellé de zone | Surface en ha | Destination | Hauteur en m | Emprise au sol en % |
|-----------------|---------------|------------------------------------|--------------|---------------------|
| UHa | 2,51 | secteur de UH | 9 | 20 |
| UI | 1,68 | Zone d'activités | 10 | 40 |
| UI | 3,79 | Zone d'activités | 10 | 40 |
| NA | 39,92 | Zone naturelle urbanisable à terme | NR | NR |

9 établissements

Répartition des établissements par secteur d'activités

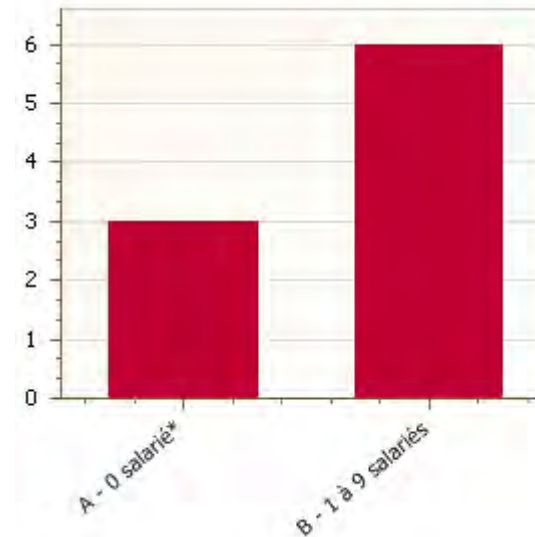


Principaux établissements employeurs :

- POINT P CIMA
- CATECOM
- SOREMA
- SARL STOP AUTO
- AEGA TECHNOLOGIES

30 salariés (estimation)

Répartition des établissements par tranche d'effectifs



* Etablissements dont le personnel est non salarié (structure familiale...), autoentreprise, effectif déclaré à la date de création, domiciliation.

Source : Fichier consulaire CCID 78 au 01/01/14

La Croix Blanche - Les Loges-en-Josas



- Légende :**
- ZAE
 - Commune
 - POS / PLU
 - Gare

Date de création : 1970
 Superficie : 7,86 ha
 Surface bâtie : 17,95 %
 Fibre optique : ZAE desservie (CG 78 - sept 2014)

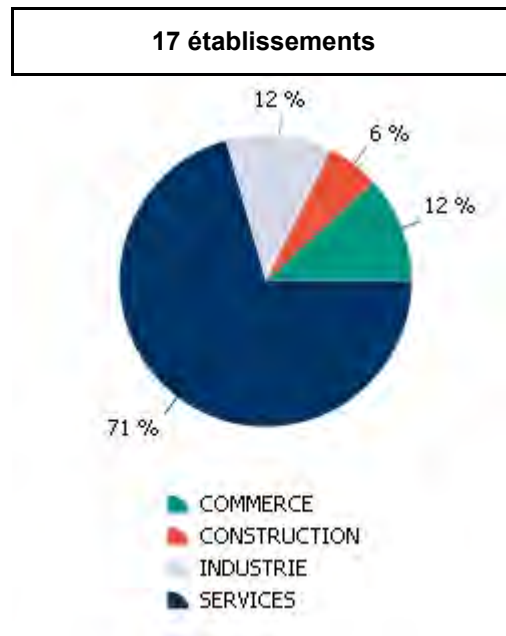
Accessibilité (STIF 01/2014) :

- La zone n'est pas desservie par une gare à moins de 500 m
- La zone est desservie par les lignes de bus JLB, L, LFA et Z (Phébus)

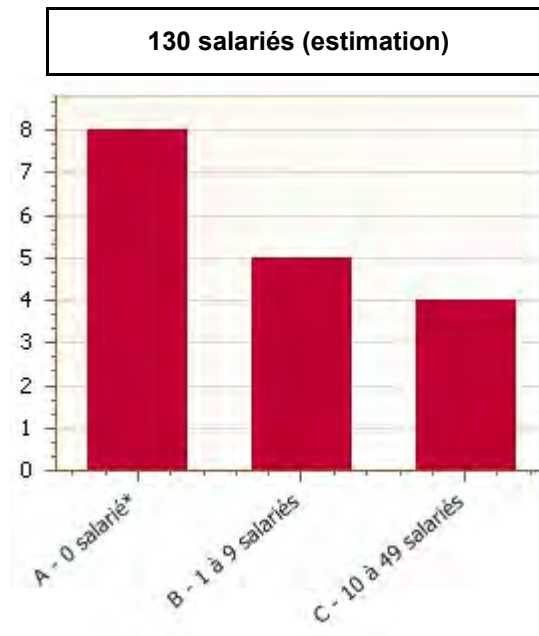
Données réglementaires du PLU élaboré / révisé le 16/12/2009 et modification du 27/09/2012

| Libellé de zone | Surface en ha | Destination | Hauteur en m | Emprise au sol en % |
|-----------------|---------------|------------------|--------------|---------------------|
| UI | 16,50 | Zone d'activités | 13 | 40 |
| Ula | 0,97 | Zone d'activités | 13 | 40 |

Répartition des établissements par secteur d'activités



Répartition des établissements par tranche d'effectifs



* Etablissements dont le personnel est non salarié (structure familiale...), autoentreprise, effectif déclaré à la date de création, domiciliation.

Source : Fichier consulaire CCID 78 au 01/01/14

Principaux établissements employeurs :

- SCHINDLER
- ELIA MEDICAL PARIS OUEST
- LE RELAIS DE COURLANDE
- H.L2D
- SECOFRAN

La Porte des Loges - Les Loges-en-Josas



- Légende :**
- ZAE
 - Commune
 - POS / PLU
 - Gare

Date de création : 1970
 Superficie : 14,03 ha
 Surface bâtie : 13,34 %
 Fibre optique : ZAE desservie (CG 78 - sept 2014)

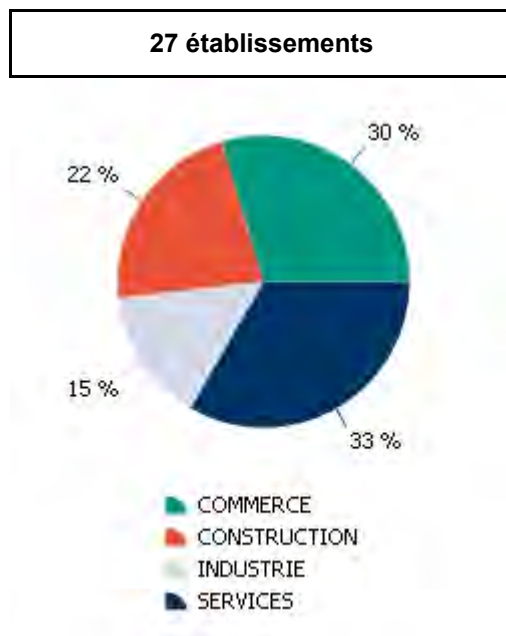
Accessibilité (STIF 01/2014) :

- La zone n'est pas desservie par une gare à moins de 500 m
- La zone est desservie par les lignes de bus JLB, L, LFA et Z (Phébus)

Données réglementaires du PLU élaboré / révisé le 16/12/2009 et modification du 27/09/2012

| Libellé de zone | Surface en ha | Destination | Hauteur en m | Emprise au sol en % |
|-----------------|---------------|-------------------------------------------------|--------------|---------------------|
| A | 2,02 | Zone naturelle réservée aux activités agricoles | 10 | NR |
| UI | 16,50 | Zone d'activités | 13 | 40 |
| A* | 2,69 | Zone naturelle réservée aux activités agricoles | 10 | NR |

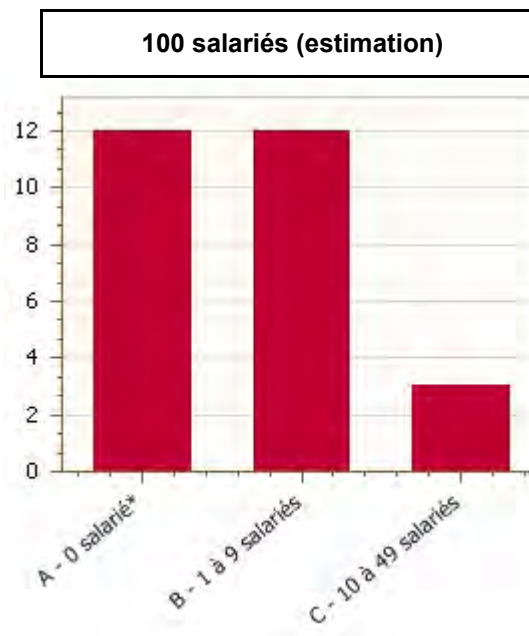
Répartition des établissements par secteur d'activités



Principaux établissements employeurs :

- SOCIETE ETABLISSEMENTS GERVAIS
- TIPS
- AIR LIQUIDE HYDROGEN ENERGY
- A B
- NETTAPIS

Répartition des établissements par tranche d'effectifs



* Etablissements dont le personnel est non salarié (structure familiale...), autoentreprise, effectif déclaré à la date de création, domiciliation.

Source : Fichier consulaire CCID 78 au 01/01/14

La Haye - Les Mureaux



Légende :

- ZAE
- Commune
- POS / PLU
- Gare

Date de création : 1965
 Superficie : 10,19 ha
 Surface bâtie : 23,69 %
 Fibre optique : ZAE raccordée (CG 78 - sept 2014)

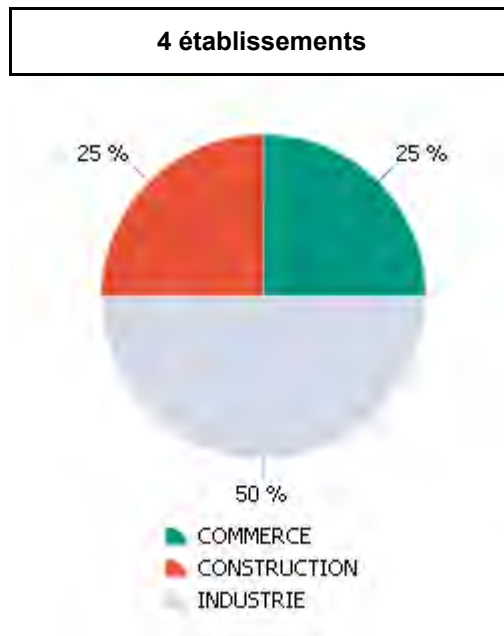
Accessibilité (STIF 01/2014) :

- La zone n'est pas desservie par une gare à moins de 500 m
- La zone est desservie par la ligne de bus 5 (Veolia Ecquevilly)

Données réglementaires du PLU élaboré / révisé le 04/07/2013 et révision du 04/07/2013

| Libellé de zone | Surface en ha | Destination | Hauteur en m | Emprise au sol en % |
|-----------------|---------------|----------------------------------------------------------------------------------|--------------|---------------------|
| UB | 6,41 | Habitat+ activités commerciales et artisanales + services + bureaux+ équipements | 12 | 60 |
| UV | 6,49 | Zone destinée à recevoir des équipements de loisirs | 14 | NR |

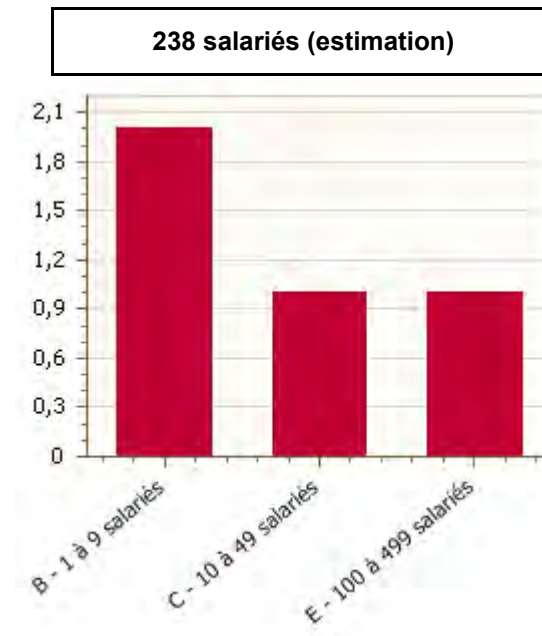
Répartition des établissements par secteur d'activités



Principaux établissements employeurs :

- MGI COUTIER
- SAS FERNANDES
- CAP MECA
- D&M ACCESS

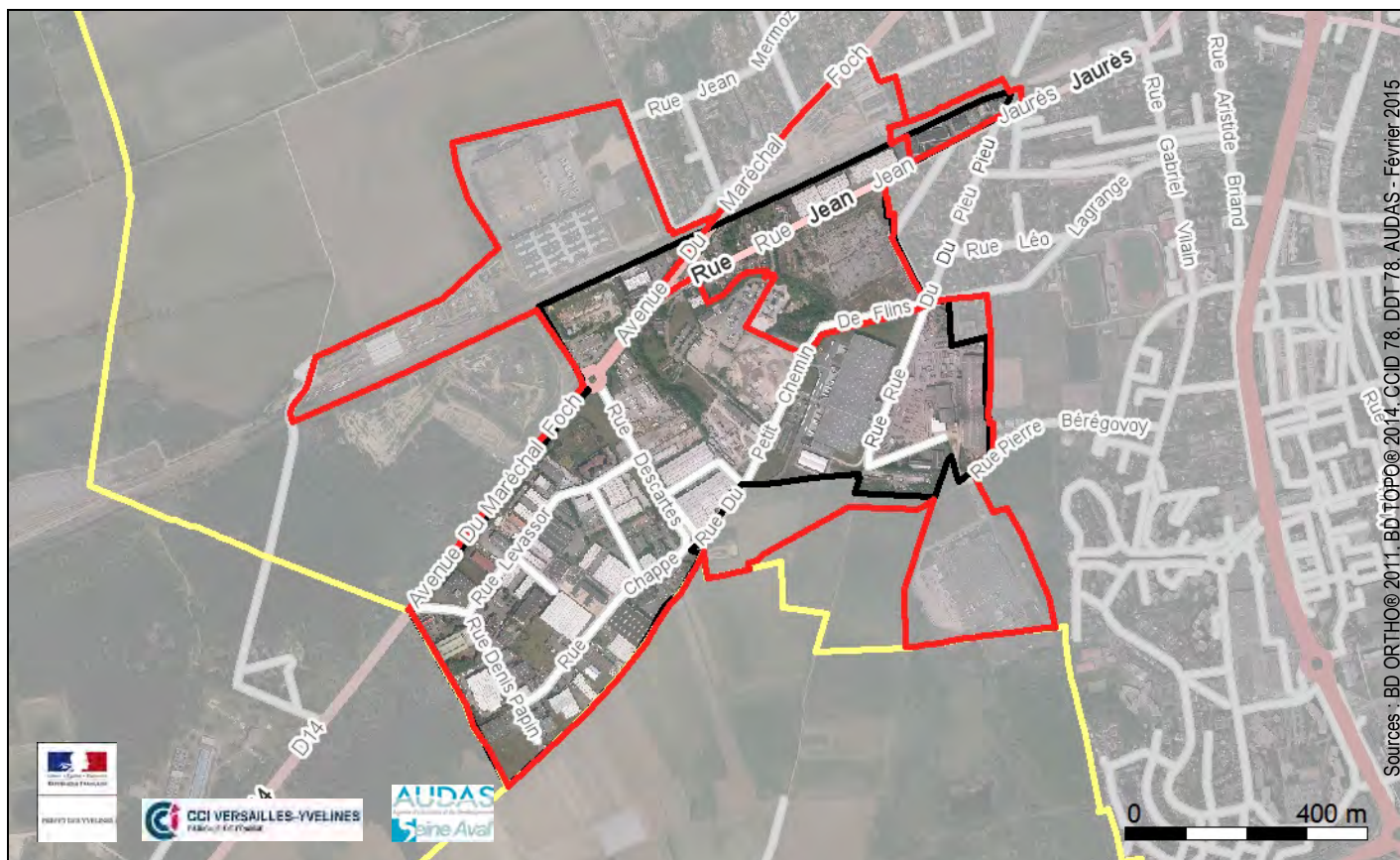
Répartition des établissements par tranche d'effectifs



* Etablissements dont le personnel est non salarié (structure familiale...), autoentreprise, effectif déclaré à la date de création, domiciliation.

Source : Fichier consulaire CCID 78 au 01/01/14

Les Garennes - Les Mureaux



- Légende :**
- ZAE
 - Commune
 - POS / PLU
 - Gare

Date de création : 1984
 Superficie : 78,80 ha
 Surface bâtie : 20,58 %
 Fibre optique : ZAE desservie (CG 78 - sept 2014)

Accessibilité (STIF 01/2014) :

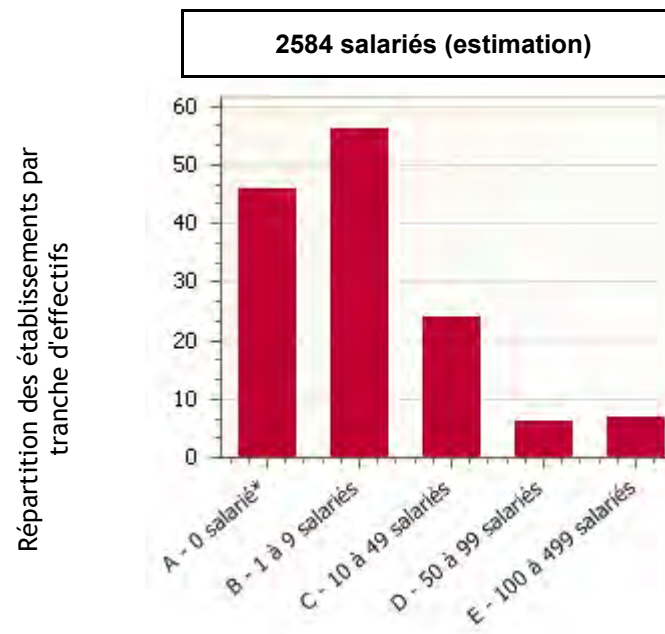
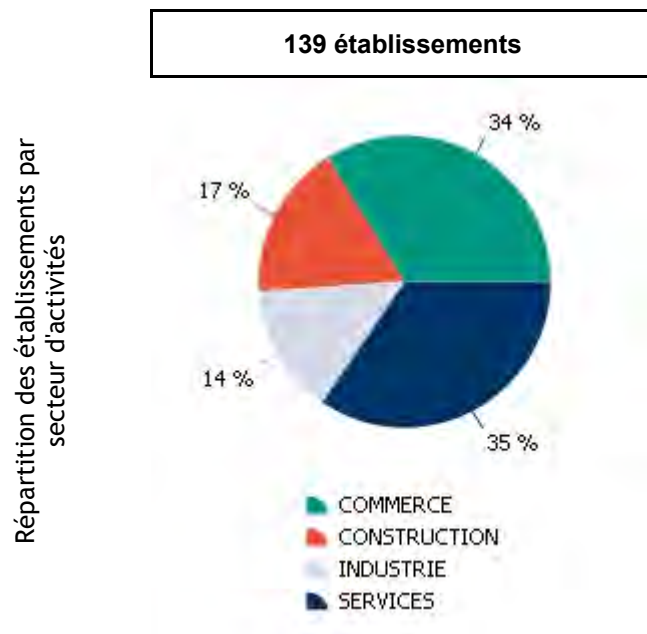
- La zone n'est pas desservie par une gare à moins de 500 m
- La zone est desservie par les lignes de bus 5, 6, 21, 34 (Veolia Ecquevilly)

Sources : BD ORTHO@2011, BD TÔPO@2014, CCID 78, DDT 78, AUDAS - Février 2015

Données réglementaires du PLU élaboré / révisé le 04/07/2013 et révision du 04/07/2013

| Libellé de zone | Surface en ha | Destination | Hauteur en m | Emprise au sol en % |
|-----------------|---------------|-----------------------------------------------------------------------------------|--------------|---------------------|
| UBf | 19,19 | Habitat + activités commerciales + artisanales + services + bureaux + équipements | 16 | 80 |
| UB | 2,10 | Habitat+ activités commerciales et artisanales + services + bureaux+ équipements | 12 | 60 |

| Libellé de zone | Surface en ha | Destination | Hauteur en m | Emprise au sol en % |
|-----------------|---------------|------------------------------------------------------------------------------------------------|--------------|---------------------|
| UE | 99,27 | Activités économiques de type industrie, logistique, artisanat, bureaux, tertiaire et services | 15 | 80 |



* Etablissements dont le personnel est non salarié (structure familiale...), autoentreprise, effectif déclaré à la date de création, domiciliation.

Source : Fichier consulaire CCID 78 au 01/01/14

Principaux établissements employeurs :

- OPTIONS
- CIMLEC INDUSTRIE
- RLD 2
- INEO TERTIAIRE IDF
- SATREM - CLF SATREM

Pierre Curie - Les Mureaux



- Légende :**
- ZAE
 - Commune
 - POS / PLU
 - Gare

Date de création : 1973
 Superficie : 14,54 ha
 Surface bâtie : 25,68 %
 Fibre optique : ZAE desservie (CG 78 - sept 2014)

Accessibilité (STIF 01/2014) :

- La zone est desservie par la gare des Mureaux (Paris Saint-Lazare)
- La zone est desservie par les lignes de bus 3, 4, 26, 34 (Autocars Tourneux)

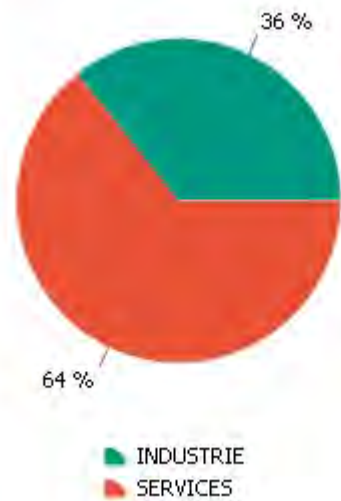
Sources : BD ORTHO@2011, BD TOPO@2014, CCID 78, DDT 78, AUDAS - Février 2015

Données réglementaires du PLU élaboré / révisé le 04/07/2013 et révision du 04/07/2013

| Libellé de zone | Surface en ha | Destination | Hauteur en m | Emprise au sol en % |
|-----------------|---------------|-----------------------------------------------------------------------------------|--------------|---------------------|
| UB | 12,71 | Habitat+ activités commerciales et artisanales + services + bureaux+ équipements | 12 | 60 |
| UBp | 97,82 | Habitat + activités commerciales + artisanales + services + bureaux + équipements | 8 | 50 |

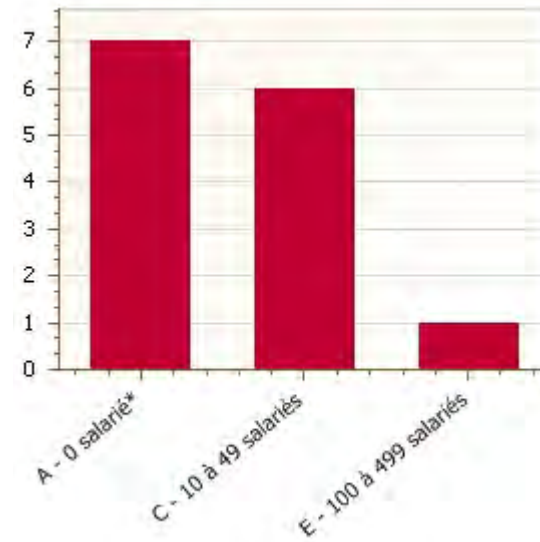
14 établissements

Répartition des établissements par secteur d'activités



Répartition des établissements par tranche d'effectifs

392 salariés (estimation)



* Etablissements dont le personnel est non salarié (structure familiale...), autoentreprise, effectif déclaré à la date de création, domiciliation.

Source : Fichier consulaire CCID 78 au 01/01/14

Principaux établissements employeurs :

- DIAM FRANCE
- TOUS LES COUSSINETS
- SAVY SIFE
- DECORETALAGE
- SAVY USINAGE

Les Hauts Reposoirs - Limay



- Légende :**
-  ZAE
 -  Commune
 -  POS / PLU
 -  Gare

Date de création : 1970
 Superficie : 45,30 ha
 Surface bâtie : 11,38 %
 Fibre optique : ZAE desservie (CG 78 - sept 2014)

Accessibilité (STIF 01/2014) :

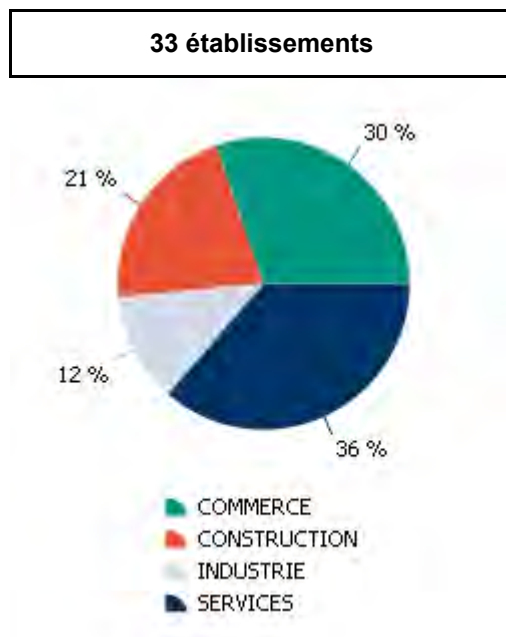
- La zone n'est pas desservie par une gare à moins de 500 m
- La zone est desservie par les lignes de bus 9, 53 et 55 (COM'BUS) et 7 (CSO CTVM)

Sources : BD ORTHO© 2011, BD TOPO© 2014, CCID 78, DDT 78, AUDAS - Février 2015

Données réglementaires du PLU élaboré / révisé le 01/07/2004 et modification du 28/04/2009

| Libellé de zone | Surface en ha | Destination | Hauteur en m | Emprise au sol en % |
|-----------------|---------------|----------------------------------------------------------------------------------------------|--------------|---------------------|
| UI | 76,98 | Industrie + entrepôts + activités artisanales + hôtellerie + équipements d'intérêt collectif | 15 | 60 |

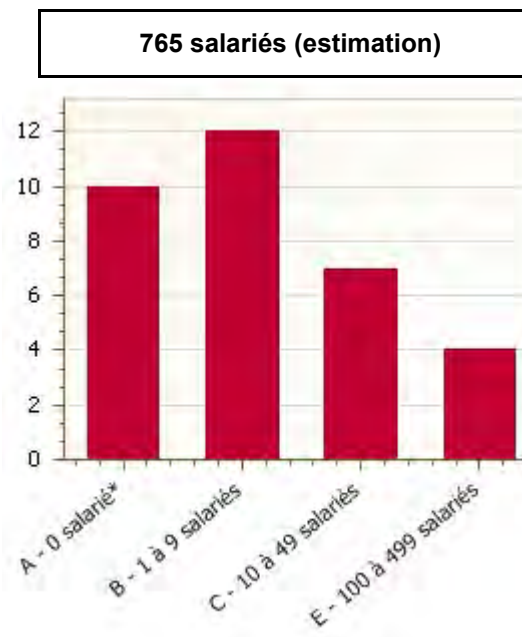
Répartition des établissements par secteur d'activités



Principaux établissements employeurs :

- MAZET MERCIER SAS
- KP1
- NEXTPHARMA SAS
- PCAS
- COLAS IDFN

Répartition des établissements par tranche d'effectifs



* Etablissements dont le personnel est non salarié (structure familiale...), autoentreprise, effectif déclaré à la date de création, domiciliation.

Source : Fichier consulaire CCID 78 au 01/01/14

Les Loins de Boire - Limay



- Légende :**
- ZAE
 - Commune
 - POS / PLU
 - Gare

Date de création : 1960
 Superficie : 15,22 ha
 Surface bâtie : 9,59 %
 Fibre optique : ZAE desservie (CG 78 - sept 2014)

Accessibilité (STIF 01/2014) :

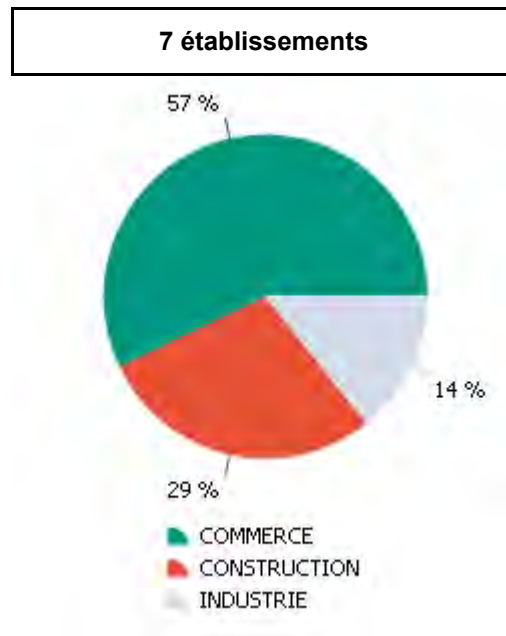
- La zone est desservie par la gare de Limay (Paris Saint-Lazare)
- La zone est desservie par les lignes de bus 53 et P (COM'BUS) et 7 (CSO CTVM)

Sources : BD ORTHO© 2011, BD TOPO© 2014, CCID 78, DDT 78, AUDAS - Février 2015

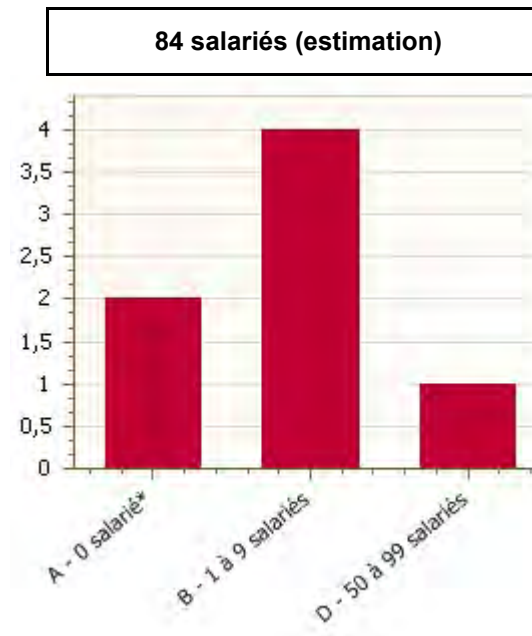
Données réglementaires du PLU élaboré / révisé le 01/07/2004 et modification du 28/04/2009

| Libellé de zone | Surface en ha | Destination | Hauteur en m | Emprise au sol en % |
|-----------------|---------------|---------------|--------------|---------------------|
| AUi | 37,46 | Secteur de AU | 15 | 60 |

Répartition des établissements par secteur d'activités



Répartition des établissements par tranche d'effectifs



* Etablissements dont le personnel est non salarié (structure familiale...), autoentreprise, effectif déclaré à la date de création, domiciliation.

Source : Fichier consulaire CCID 78 au 01/01/14

Principaux établissements employeurs :

- MARLUX
- ABC-TP
- METALLERIE WALLET
- ETABLISSEMENTS ROUX ET BERNARD
- OCEANIUM SARL

Limay Porcheville - Limay



- Légende :**
- ZAE
 - Commune
 - POS / PLU
 - Gare

Date de création : 1970
 Superficie : 32,89 ha
 Surface bâtie : 13,67 %
 Fibre optique : ZAE desservie (CG 78 - sept 2014)

Accessibilité (STIF 01/2014) :

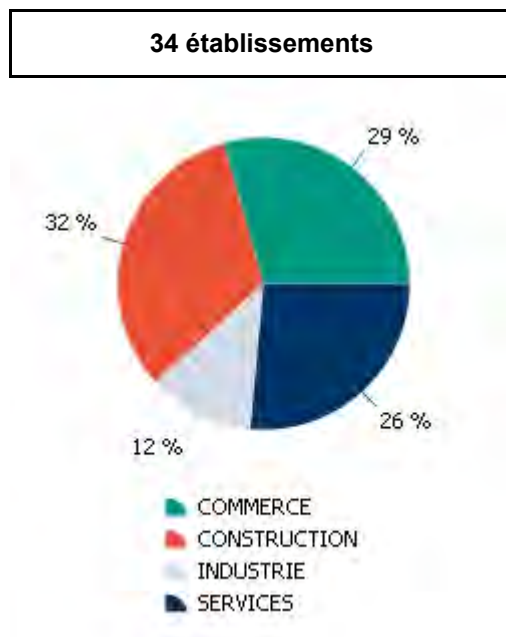
- La zone est desservie par la gare de Limay (Paris Saint-Lazare)
- La zone est desservie par les lignes de bus 95-11 (BUS VALd'OISE), 9, 16, 18, 20, 21, 53 et 57 (COM'BUS), 7 (CSO CTVM) et C (TAM)

Sources : BD ORTHO@ 2011, BD TOPO@ 2014, CCID 78, DDT 78, AUDAS - Février 2015

Données réglementaires du PLU élaboré / révisé le 01/07/2004 et modification du 28/04/2009

| Libellé de zone | Surface en ha | Destination | Hauteur en m | Emprise au sol en % |
|-----------------|---------------|----------------------------------------------------------------------------------------------|--------------|---------------------|
| UI | 76,98 | Industrie + entrepôts + activités artisanales + hôtellerie + équipements d'intérêt collectif | 15 | 60 |

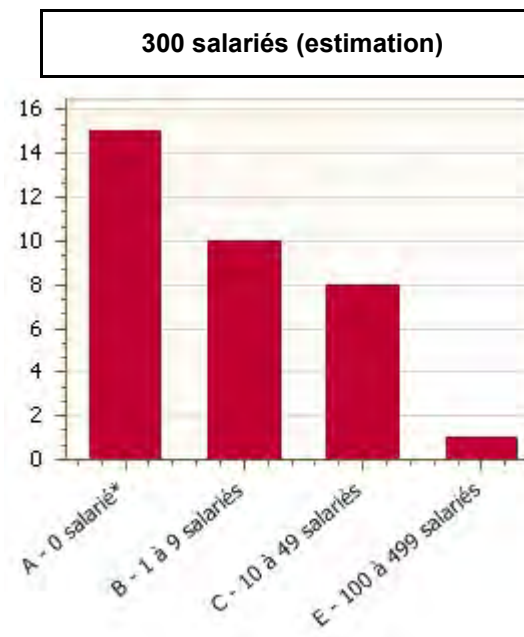
Répartition des établissements par secteur d'activités



Principaux établissements employeurs :

- DUNLOPILLO
- GED-AGE
- ADERE RECYCLAGE
- POMPES FUNEBRES ET MARBRERIE BER
- YVELINES RECUPER

Répartition des établissements par tranche d'effectifs



* Etablissements dont le personnel est non salarié (structure familiale...), autoentreprise, effectif déclaré à la date de création, domiciliation.

Source : Fichier consulaire CCID 78 au 01/01/14

Zone Portuaire de Limay - Limay



- Légende :**
- ZAE
 - Commune
 - POS / PLU
 - Gare

Date de création : 1976
 Superficie : 104,13 ha
 Surface bâtie : 10,21 %
 Fibre optique : ZAE desservie (CG 78 - sept 2014)

Accessibilité (STIF 01/2014) :

- La zone est desservie par la gare de Limay (Paris Saint-Lazare)
- La zone est desservie par les lignes de bus 53 et P (COM'BUS) et 7 (CSO CTVM)

Sources : BD ORTHO© 2011, BD TOPO© 2014, CCID 78, DDT 78, AUDAS - Février 2015

Données réglementaires du PLU élaboré / révisé le 01/07/2004 et modification du 28/04/2009

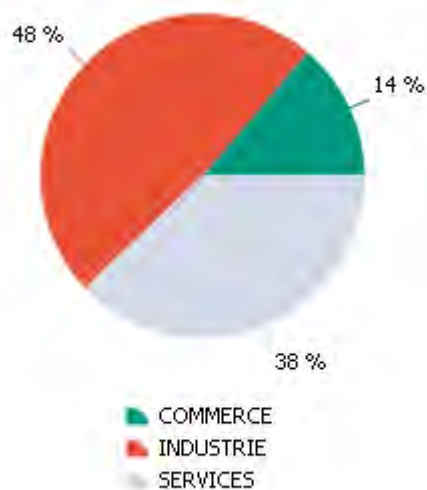
| Libellé de zone | Surface en ha | Destination | Hauteur en m | Emprise au sol en % |
|-----------------|---------------|------------------|--------------|---------------------|
| ZAC | 2,63 | ZAC PORTUAIRE | NR | NR |
| UIP-Za | 61,70 | Zone d'activités | 20 | 60 |

| Libellé de zone | Surface en ha | Destination | Hauteur en m | Emprise au sol en % |
|-----------------|---------------|---------------------------------------------------------------------------------------------------------------|--------------|---------------------|
| UIP-Za2 | 2,54 | établissements industriels + entrepôts + activités artisanales + hôtellerie + équipements d'intérêt collectif | 20 | 60 |
| UIP-Za1 | 20,67 | établissements industriels + entrepôts + activités artisanales + hôtellerie + équipements d'intérêt collectif | 20 | 60 |
| UIP-Za2 | 0,86 | établissements industriels + entrepôts + activités artisanales + hôtellerie + équipements d'intérêt collectif | 20 | 60 |
| UIP-Zb | 16,98 | établissements industriels + entrepôts + activités artisanales + hôtellerie + équipements d'intérêt collectif | 20 | 60 |

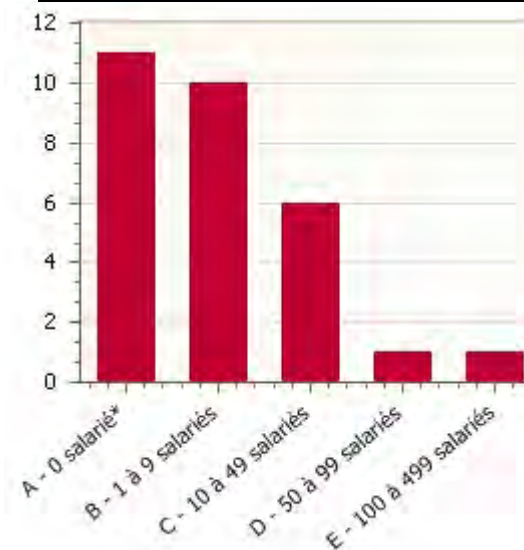
29 établissements

547 salariés (estimation)

Répartition des établissements par secteur d'activités



Répartition des établissements par tranche d'effectifs




* Etablissements dont le personnel est non salarié (structure familiale...), autoentreprise, effectif déclaré à la date de création, domiciliation.

Source : Fichier consulaire CCID 78 au 01/01/14

Principaux établissements employeurs :

- SARP INDUSTRIES
- CITROEN VO
- PILKINGTON AGR FRANCE
- GUY DAUPHIN ENVIRONNEMENT
- EMTA

La Plaine de Villevert - Louveciennes



Date de création : NC
 Superficie : 27,72 ha
 Surface bâtie : 6,41 %
 Fibre optique : ZAE raccordée (CG 78 - sept 2014)

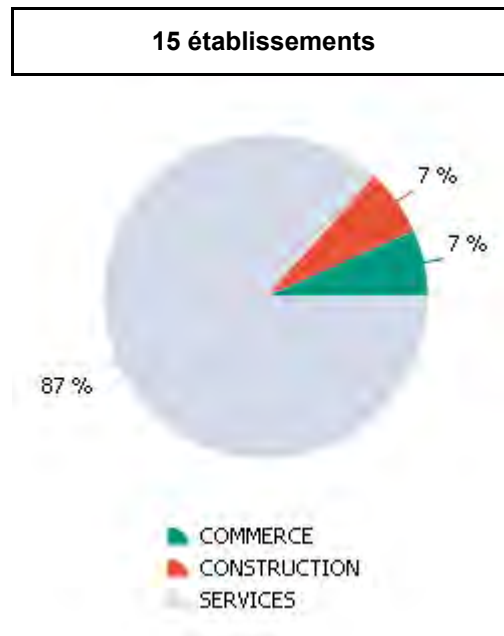
Accessibilité (STIF 01/2014) :

- La zone n'est pas desservie par une gare à moins de 500 m
- La zone est desservie par les lignes de bus 1 (Montesson les Rabaux) et T Express (Phébus)

Données réglementaires du PLU élaboré / révisé le 11/04/2013 et révision du 11/04/2013

| Libellé de zone | Surface en ha | Destination | Hauteur en m | Emprise au sol en % |
|-----------------|---------------|------------------------------------------------------------------|--------------|---------------------|
| UV | 27,68 | Zone faisant l'objet d'une servitude de constructibilité limitée | 15 | 5 |

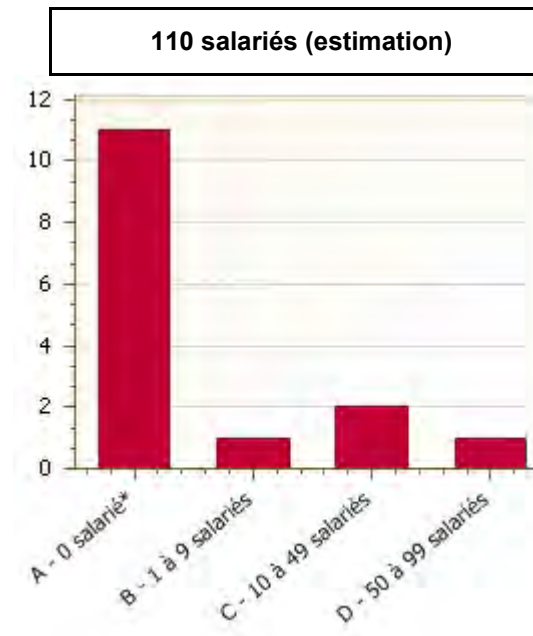
Répartition des établissements par secteur d'activités



Principaux établissements employeurs :

- METROPOLIS - LE LOFT
- BOA VISTA
- LOISIRS 2000
- LES PYRAMIDES
- EURL F.F.

Répartition des établissements par tranche d'effectifs



* Etablissements dont le personnel est non salarié (structure familiale...), autoentreprise, effectif déclaré à la date de création, domiciliation.

Source : Fichier consulaire CCID 78 au 01/01/14

Les Brosses - Magnanville



- Légende :**
- ZAE
 - Commune
 - POS / PLU
 - Gare

Date de création : 1970
 Superficie : 22,60 ha
 Surface bâtie : 19,70 %
 Fibre optique : ZAE raccordée (CG 78 - sept 2014)

Accessibilité (STIF 01/2014) :

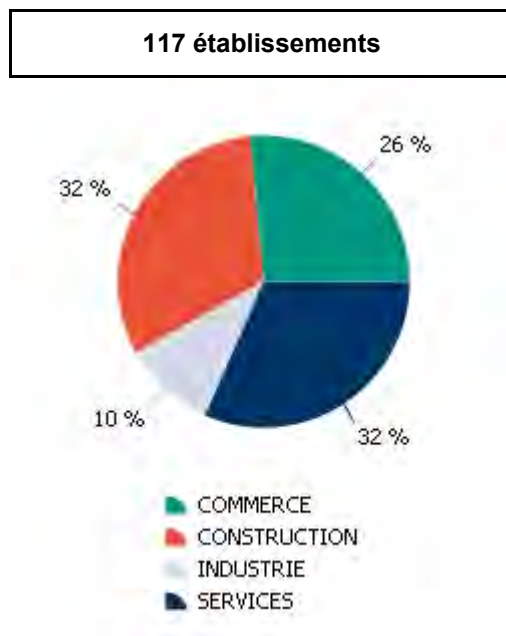
- La zone n'est pas desservie par une gare à moins de 500 m
- La zone est desservie par les lignes de bus 88 et 91 (COM'BUS/T.E.L./CSO) et D, E, G, I, J et K (TAM)

Sources : BD ORTHO® 2011, BD TOPO® 2014, CCID 78, DDT 78, AUDAS - Février 2015

Données réglementaires du POS élaboré / révisé le 06/08/1982 et modification du 14/06/2013

| Libellé de zone | Surface en ha | Destination | Hauteur en m | Emprise au sol en % |
|-----------------|---------------|--------------------------------------------------------------------------------|--------------|---------------------|
| UPMa | 1,47 | Zone destinée à accueillir une opération mixte de logements et de services | 19 | NR |
| UG | 0,26 | Habitations individuelles + commerces + artisanat | R+C | 60 |
| UJ | 26,19 | Activités artisanales d'entrepôts ou commerciales non nuisantes (sauf habitat) | 12 | 70 |

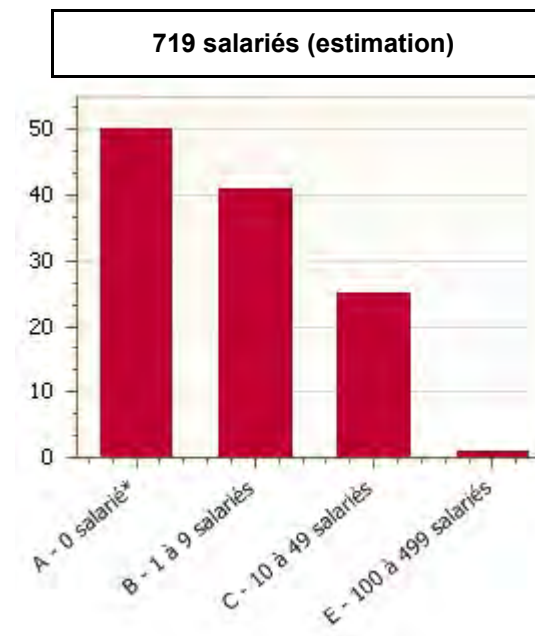
Répartition des établissements par secteur d'activités



Principaux établissements employeurs :

- BUFFET CRAMPON
- REXEL
- DE GOURDON
- GARAGE DES MONGAZONS
- TR MANAGEMENT

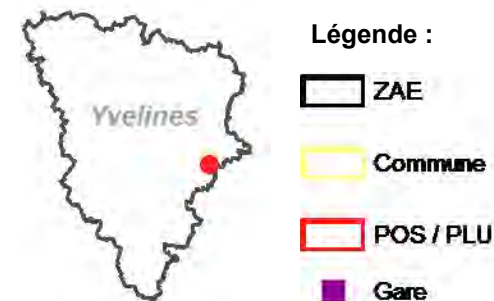
Répartition des établissements par tranche d'effectifs



* Etablissements dont le personnel est non salarié (structure familiale...), autoentreprise, effectif déclaré à la date de création, domiciliation.

Source : Fichier consulaire CCID 78 au 01/01/14

Bois des Roches - Magny-les-Hameaux



Date de création : 1978
 Superficie : 23,15 ha
 Surface bâtie : 9,43 %
 Fibre optique : ZAE non raccordée (CG 78 - sept 2014)

Accessibilité (STIF 01/2014) :

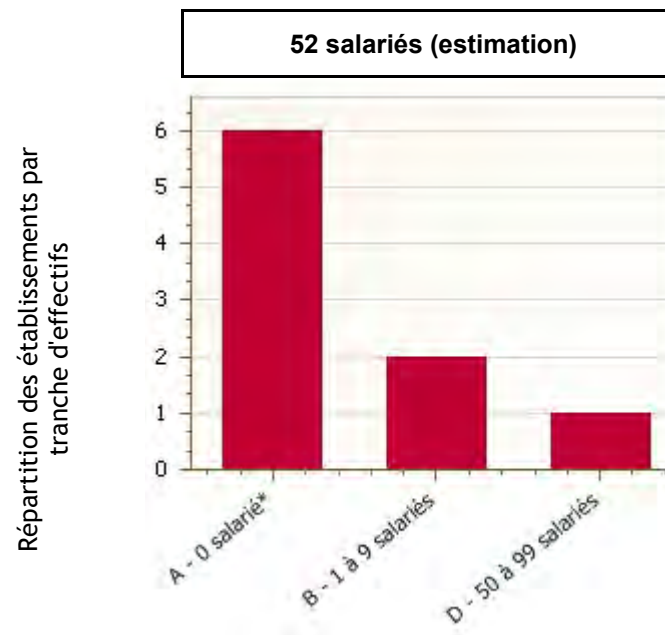
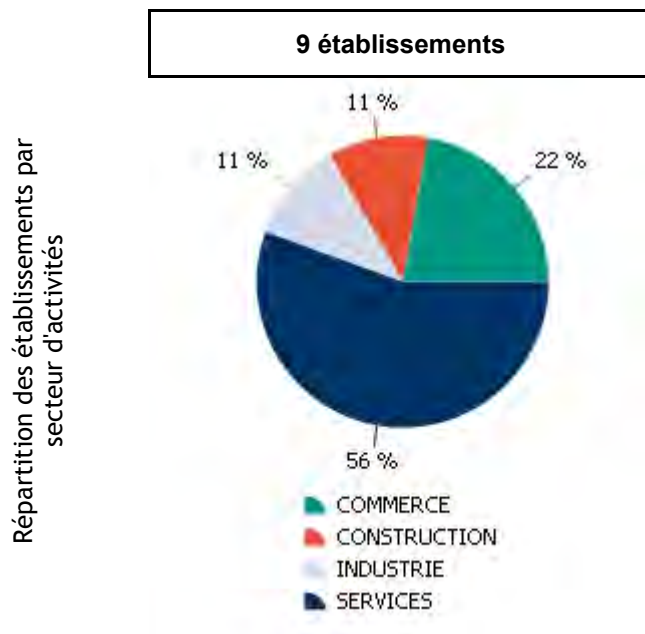
- La zone n'est pas desservie par une gare à moins de 500 m
- La zone est desservie par les lignes de bus 437, 457, 460, 461, 461S (SQYBUS)

Sources : BD ORTHO 2011, BD TOPO 2014, CCID 78, DDT 78 - Février 2015

Données réglementaires du PLU élaboré / révisé le 21/02/2008 et modification du 13/02/2014

| Libellé de zone | Surface en ha | Destination | Hauteur en m | Emprise au sol en % |
|-----------------|---------------|--------------------------------------------------------|--------------|---------------------|
| UE | 3,47 | Habitat + commerces + bureaux + artisanat + hôtellerie | 9 | 30 |
| UY | 12,76 | Zone urbaine réservée aux activités | 15 | NR |

| Libellé de zone | Surface en ha | Destination | Hauteur en m | Emprise au sol en % |
|-----------------|---------------|------------------------------------------------------------------------------------------------|--------------|---------------------|
| UZ | 7,80 | Zone d'activités économiques : activités artisanales, tertiaires, industrielles ou de services | 12 | 60 |



* Etablissements dont le personnel est non salarié (structure familiale...), autoentreprise, effectif déclaré à la date de création, domiciliation.

Source : Fichier consulaire CCID 78 au 01/01/14

Principaux établissements employeurs :

- LES CARS JOUQUIN-LCJ
- GUY DAUPHIN ENVIRONNEMENT
- ACTUEL CREATIONS
- GT.ELEC
- MIELE PAYSAGES

Gomberville - Magny-les-Hameaux



- Légende :**
- ZAE
 - Commune
 - POS / PLU
 - Gare

Date de création : 1980
 Superficie : 20,47 ha
 Surface bâtie : 13,12 %
 Fibre optique : ZAE non raccordée (CG 78 - sept 2014)

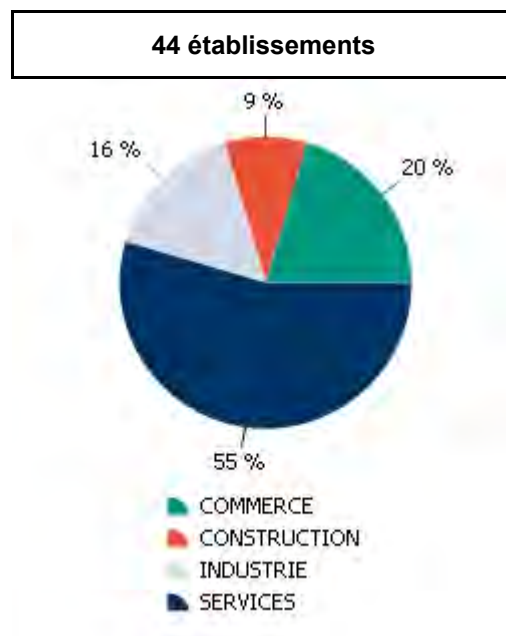
Accessibilité (STIF 01/2014) :

- La zone n'est pas desservie par une gare à moins de 500 m
- La zone est desservie par les lignes de bus 437, 444, 448, 449, 450, 451, 452, 453, 454, 455, 456, 457 et 464 (SQYBUS)

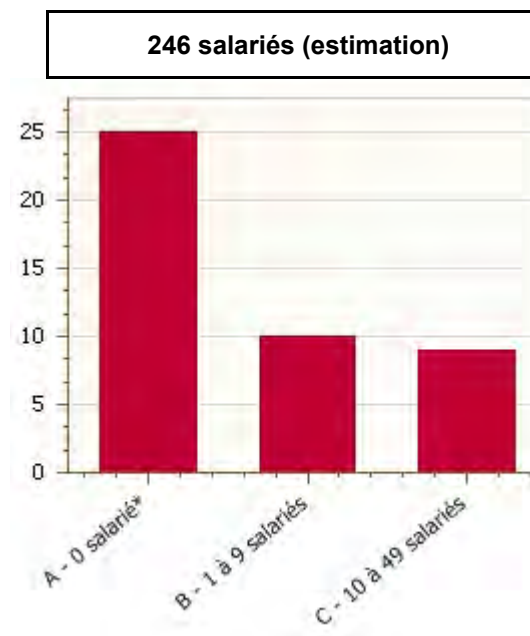
Données réglementaires du PLU élaboré / révisé le 21/02/2008 et modification du 13/02/2014

| Libellé de zone | Surface en ha | Destination | Hauteur en m | Emprise au sol en % |
|-----------------|---------------|------------------------------------------------------------------------------------------------|--------------|---------------------|
| UA | 25,29 | Habitat + commerces + bureaux + services + hôtellerie + équipements publics et privés | 14 | 60 |
| UZa | 17,53 | Zone d'activités économiques : activités artisanales, tertiaires, industrielles ou de services | 12 | 60 |

Répartition des établissements par secteur d'activités



Répartition des établissements par tranche d'effectifs



* Etablissements dont le personnel est non salarié (structure familiale...), autoentrepreneur, effectif déclaré à la date de création, domiciliation.

Source : Fichier consulaire CCID 78 au 01/01/14

Principaux établissements employeurs :

- PUISSANCE WEB
- TRANSPORTS HELP SERVICE
- TCH 78
- FIT ESIC
- S.N. APAGEO

Magny - Mérantais - Magny-les-Hameaux



- Légende :**
- ZAE
 - Commune
 - POS / PLU
 - Gare

Date de création : 1987
 Superficie : 39,03 ha
 Surface bâtie : 15,63 %
 Fibre optique : ZAE non raccordée (CG 78 - sept 2014)

Accessibilité (STIF 01/2014) :

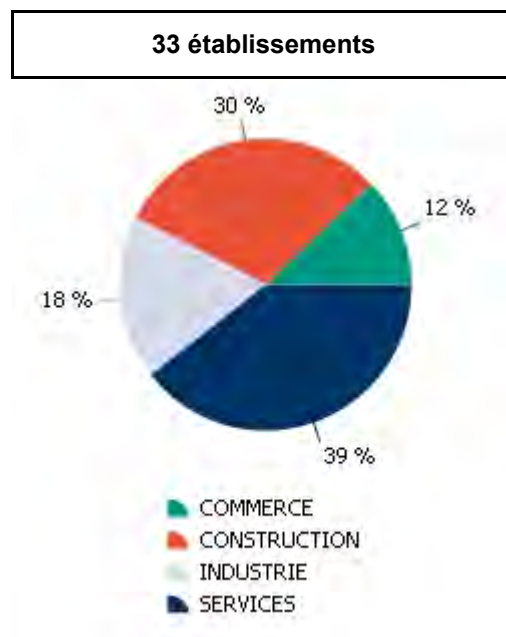
- La zone n'est pas desservie par une gare à moins de 500 m
- La zone est desservie par les lignes de bus EXPRESS 91-06 et EXPRESS 91-10 (ALBATRANS) et 401, 419, 437, 441, 448, 449, 450, 451, 452, 453, 454, 455, 456, 457, 460, 461, 461S et 466 (SQYBUS)

Sources : BD ORTHO© 2011, BD TOPO© 2014, CCID 78, DDT 78 - Février 2015

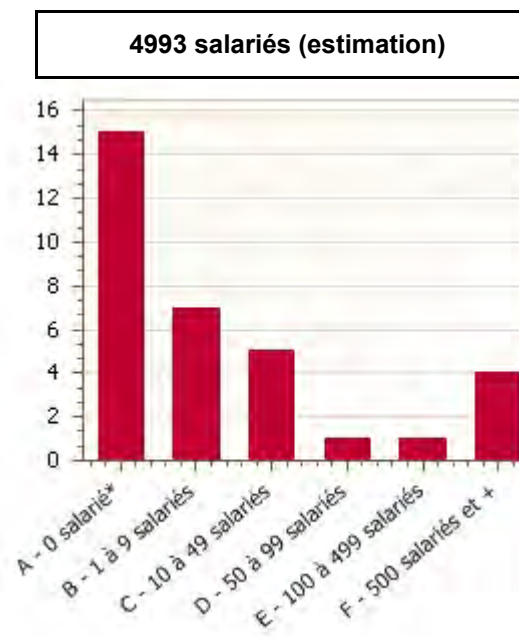
Données réglementaires du PLU élaboré / révisé le 21/02/2008 et modification du 13/02/2014

| Libellé de zone | Surface en ha | Destination | Hauteur en m | Emprise au sol en % |
|-----------------|---------------|------------------------------------------------------------------------------------------------|--------------|---------------------|
| UZ | 38,98 | Zone d'activités économiques : activités artisanales, tertiaires, industrielles ou de services | 12 | 60 |

Répartition des établissements par secteur d'activités



Répartition des établissements par tranche d'effectifs



* Etablissements dont le personnel est non salarié (structure familiale...), autoentreprise, effectif déclaré à la date de création, domiciliation.

Source : Fichier consulaire CCID 78 au 01/01/14

Principaux établissements employeurs :

- COLAS IDFN
- HILTI FRANCE
- SACER PARIS NORD EST
- SNECMA
- HILTI FRANCE

Sainte Claire Deville - Mantes-la-Jolie



- Légende :**
- ZAE
 - Commune
 - POS / PLU
 - Gare

Date de création : 1970
 Superficie : 19,93 ha
 Surface bâtie : 15,35 %
 Fibre optique : ZAE desservie (CG 78 - sept 2014)

Accessibilité (STIF 01/2014) :

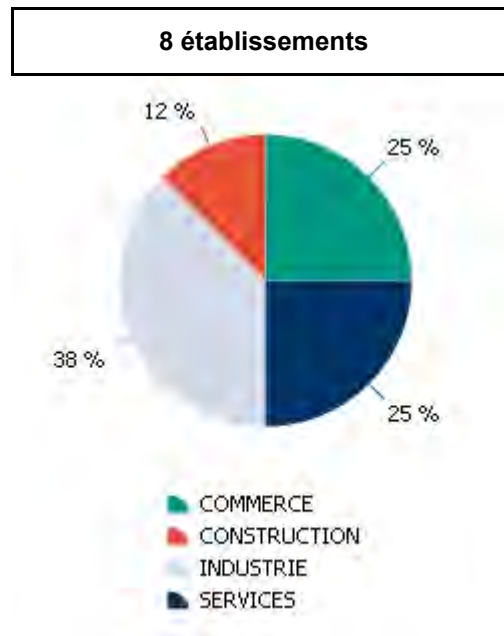
- La zone est desservie par la gare de Mantes-la-Jolie (Paris Montparnasse, Paris Saint-Lazare)
- La zone est desservie par les lignes de bus M et Z (TAM)

Sources : BD ORTHO© 2011, BD TOPO© 2014, CCID 78, DDT 78, AUDAS - Février 2015

Données réglementaires du PLU élaboré / révisé le 20/03/2006 et modification du 21/11/2011

| Libellé de zone | Surface en ha | Destination | Hauteur en m | Emprise au sol en % |
|-----------------|---------------|--------------------------------------------------------------------------|--------------|---------------------|
| UI | 42,87 | Bureaux + activités industrielles et artisanales + entrepôts commerciaux | 15 | 60 |

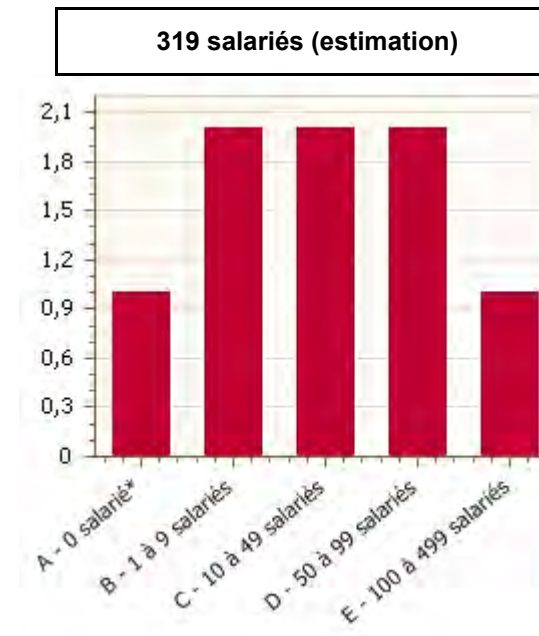
Répartition des établissements par secteur d'activités



Principaux établissements employeurs :

- CTVMI-COM.BUS
- EIFFAGE ENERGIE ILE-DE-FRANCE
- GED-ADREM
- SOMEK
- AUTOMOTOR FRANCE

Répartition des établissements par tranche d'effectifs



* Etablissements dont le personnel est non salarié (structure familiale...), autoentreprise, effectif déclaré à la date de création, domiciliation.

Source : Fichier consulaire CCID 78 au 01/01/14

Sully - Mantes-la-Jolie



- Légende :**
- ZAE
 - Commune
 - POS / PLU
 - Gare

Date de création : 2000
 Superficie : 10,29 ha
 Surface bâtie : 16,03 %
 Fibre optique : ZAE desservie (CG 78 - sept 2014)

Accessibilité (STIF 01/2014) :

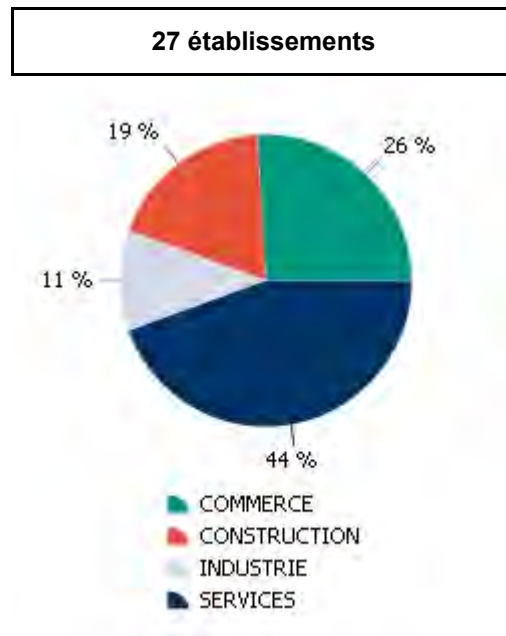
- La zone n'est pas desservie par une gare à moins de 500 m
- La zone est desservie par les lignes de bus 88 (COM'BUS/T.E.L./CSO), EXPRESS A14 Mantes (Express A14) et A, C et D (TAM)

Sources : BD ORTHO© 2011, BD TOPO© 2014, CCID 78, DDT 78, AUDAS - Février 2015

Données réglementaires du PLU élaboré / révisé le 20/03/2006 et modification du 21/11/2011

| Libellé de zone | Surface en ha | Destination | Hauteur en m | Emprise au sol en % |
|-----------------|---------------|-------------|--------------|---------------------|
| UJS | 10,15 | ZAC Sully | 7 | 40 |

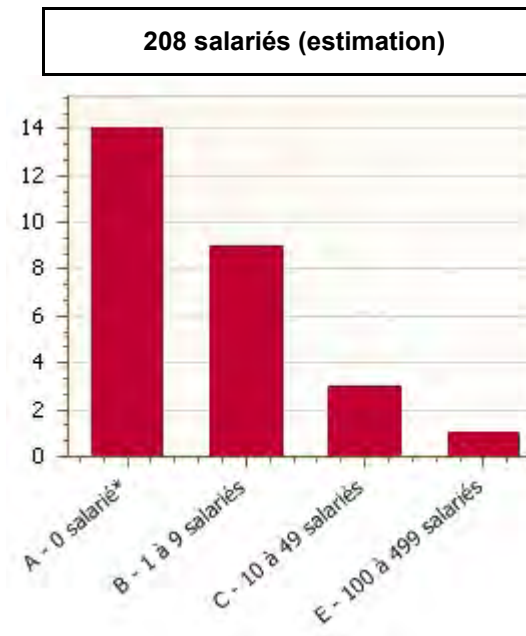
Répartition des établissements par secteur d'activités



Principaux établissements employeurs :

- LA GOELE EXOTIQUE
- DELAMARE SOVRA
- SAGE DRS
- SAE NORMANDIE
- TESSALU

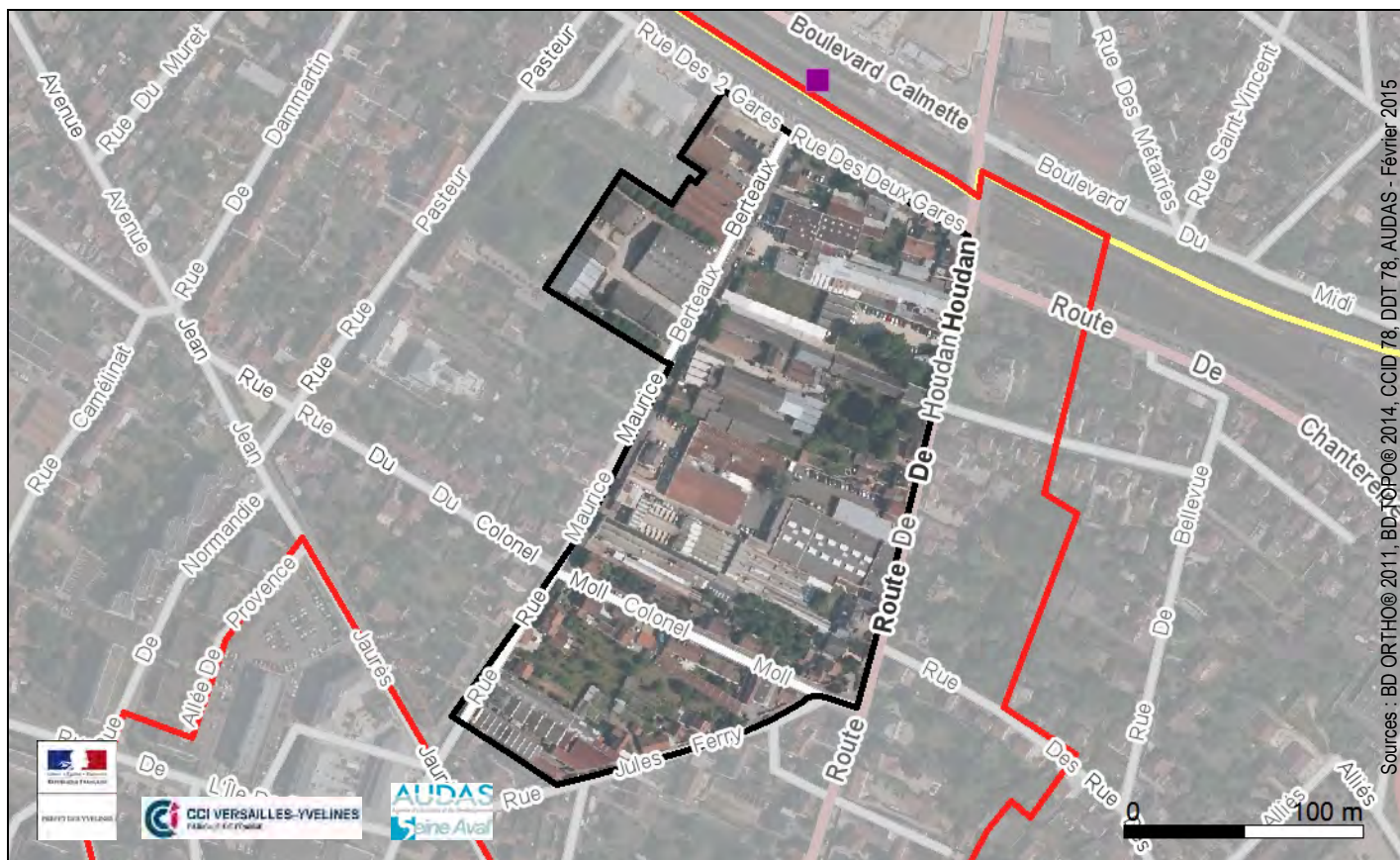
Répartition des établissements par tranche d'effectifs



* Etablissements dont le personnel est non salarié (structure familiale...), autoentreprise, effectif déclaré à la date de création, domiciliation.

Source : Fichier consulaire CCID 78 au 01/01/14

Les 2 Gares - Mantes-la-Ville



- Légende :**
- ZAE
 - Commune
 - POS / PLU
 - Gare

Date de création : NC
 Superficie : 6,27 ha
 Surface bâtie : 38,72 %
 Fibre optique : ZAE raccordée (CG 78 - sept 2014)

Accessibilité (STIF 01/2014) :

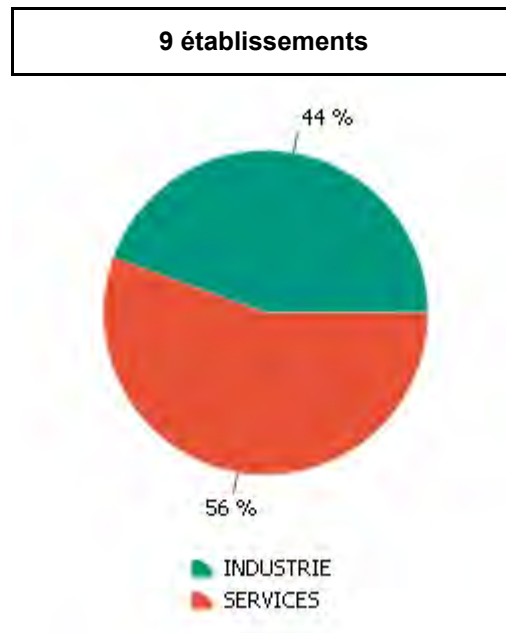
- La zone est desservie par la gare de Mantes Station (Paris Montparnasse, Paris Saint-Lazare)
- La zone est desservie par les lignes de bus 80 (Autocars Tourneux), 21, 22, 53 et P (COMBUS), 88 (COMBUS/T.E.L./CSO), C, D, F, G, M, N et V (TAM) et 501 (Transdev Ile-de-France Houdan)

Sources : BD ORTHO© 2011, BD TOPO© 2014, CCID 78, DDT 78, AUDAS - Février 2015

Données réglementaires du PLU élaboré / révisé le 26/09/2005 et mise à jour du 01/02/2008

| Libellé de zone | Surface en ha | Destination | Hauteur en m | Emprise au sol en % |
|-----------------|---------------|--------------------------------------------------------------|--------------|---------------------|
| UB | 74,38 | Habitat + commerces + bureaux+ services+ équipements publics | 18 | NR |

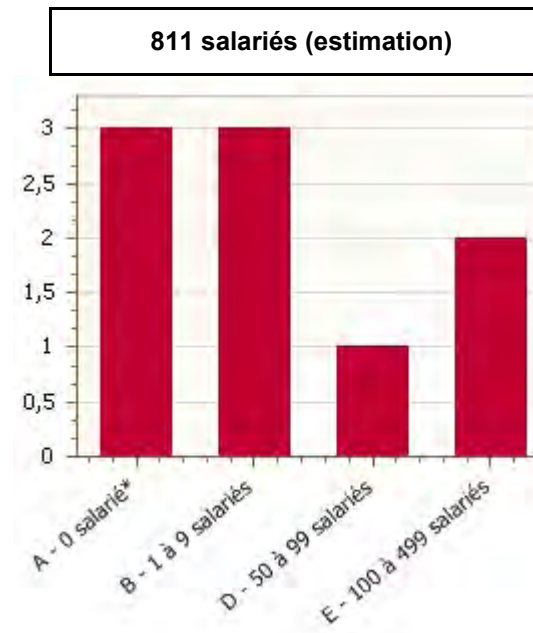
Répartition des établissements par secteur d'activités



Principaux établissements employeurs :

- HENRI SELMER PARIS
- BUFFET CRAMPON
- BALLAUFF SA
- IMPRIMERIE DU MANTOIS
- AMI AMBULANCES

Répartition des établissements par tranche d'effectifs



* Etablissements dont le personnel est non salarié (structure familiale...), autoentreprise, effectif déclaré à la date de création, domiciliation.

Source : Fichier consulaire CCID 78 au 01/01/14

Vaucouleurs - Mantes-la-Ville



- Légende :**
- ZAE
 - Commune
 - POS / PLU
 - Gare

Date de création : 1973
 Superficie : 33,23 ha
 Surface bâtie : 20,20 %
 Fibre optique : ZAE desservie (CG 78 - sept 2014)

Accessibilité (STIF 01/2014) :

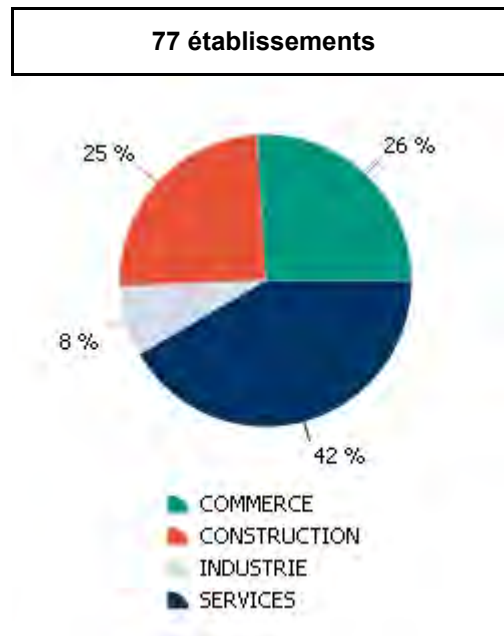
- La zone est desservie par la gare de Mantes Station (Paris Montparnasse, Paris Saint-Lazare)
- La zone est desservie par les lignes de bus 88 (COMBUS/T.E.L./CSO) et C, F, M, N et V (TAM)

Sources : BD ORTHO© 2011, BD TOPO© 2014, CCID 78, DDT 78, AUDAS - Février 2015

Données réglementaires du PLU élaboré / révisé le 26/09/2005 et mise à jour du 01/02/2008

| Libellé de zone | Surface en ha | Destination | Hauteur en m | Emprise au sol en % |
|-----------------|---------------|--------------------------------------------------------------------------|--------------|---------------------|
| UI | 34,98 | Bureaux+ activités industrielles et artisanales et entrepôts commerciaux | 15 | 60 |

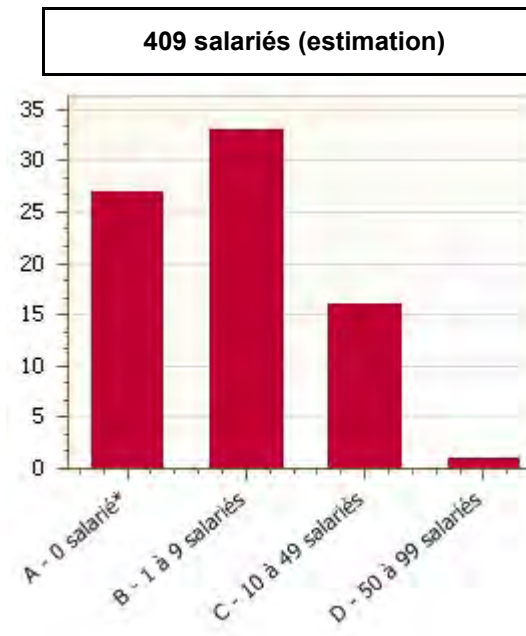
Répartition des établissements par secteur d'activités



Principaux établissements employeurs :

- ADREXO
- CHANTEREINE AUTOMOBILE
- GED-AGATE
- TOLERIE HAUTE PRECISION APPLIQ
- YVELIN EXPRESS


Répartition des établissements par tranche d'effectifs



* Etablissements dont le personnel est non salarié (structure familiale...), autoentreprise, effectif déclaré à la date de création, domiciliation.

Source : Fichier consulaire CCID 78 au 01/01/14

Zone commerciale - Maulette



Date de création : NC
 Superficie : 7,87 ha
 Surface bâtie : 13,51 %
 Fibre optique : ZAE non raccordée (CG 78 - sept 2014)

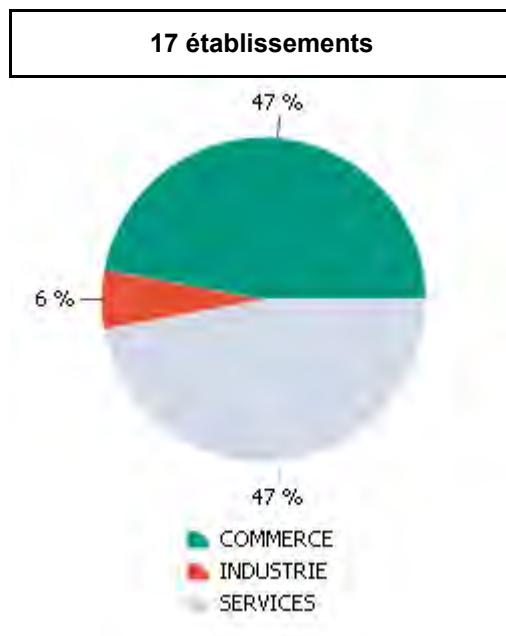
Accessibilité (STIF 01/2014) :

- La zone n'est pas desservie par une gare à moins de 500 m
- La zone n'est pas desservie par une ligne de bus à moins de 200 m

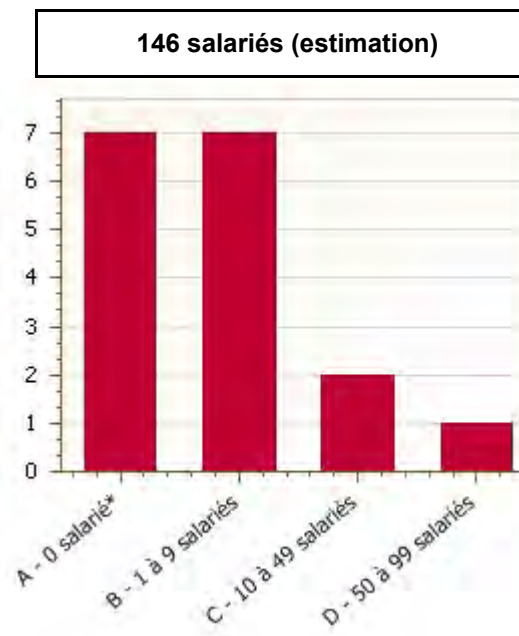
Données réglementaires du PLU élaboré / révisé le 20/04/2005 et révision du 20/04/2005

| Libellé de zone | Surface en ha | Destination | Hauteur en m | Emprise au sol en % |
|-----------------|---------------|-------------------------------------------------------------------------------------------------------------------------------------|--------------|---------------------|
| UJ | 7,86 | Activités artisanales + services + établissements industriels + entrepôts + bureaux + laboratoires + commerces de gros et de détail | 15 | NR |

Répartition des établissements par secteur d'activités



Répartition des établissements par tranche d'effectifs



* Etablissements dont le personnel est non salarié (structure familiale...), autoentreprise, effectif déclaré à la date de création, domiciliation.

Source : Fichier consulaire CCID 78 au 01/01/14

Principaux établissements employeurs :

- INTERMARCHE
- BRICOMARCHE
- ROADY
- DELICES ET PAINS
- SYMPA TIF-DIMINU TIF

Maurepas - Maurepas



- Légende :**
- ZAE
 - Commune
 - POS / PLU
 - Gare

Date de création : NC
 Superficie : 6,95 ha
 Surface bâtie : 14,03 %
 Fibre optique : ZAE non raccordée (CG 78 - sept 2014)

Accessibilité (STIF 01/2014) :

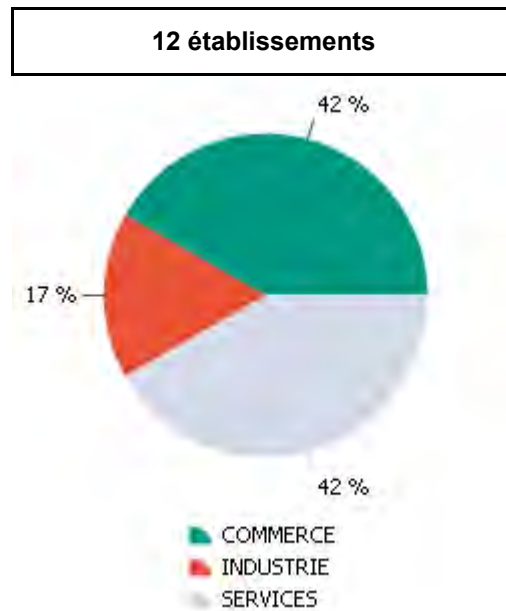
- La zone n'est pas desservie par une gare à moins de 500 m
- La zone est desservie par les lignes de bus 36-12, 401, 441, 448, 449, 450, 451, 452, 453, 454, 455 et 456 (SQYBUS)

Sources : BD ORTHO@ 2011, BD TOPO@ 2014, CCID 78, DDT 78 - Février 2015

Données réglementaires du PLU élaboré / révisé le 31/01/2013 et révision du 31/01/2013

| Libellé de zone | Surface en ha | Destination | Hauteur en m | Emprise au sol en % |
|-----------------|---------------|----------------------------------------------------------------------|--------------|---------------------|
| OAP | 1,60 | Orientation d'Aménagement et de Programmation du village | NR | 50 |
| UBd | 13,28 | Habitat individuel | 11 | 40 |
| Ule | 1,24 | Zone d'activités RD 13 (usage mixte : activités, bureaux, commerces) | 13 | 50 |

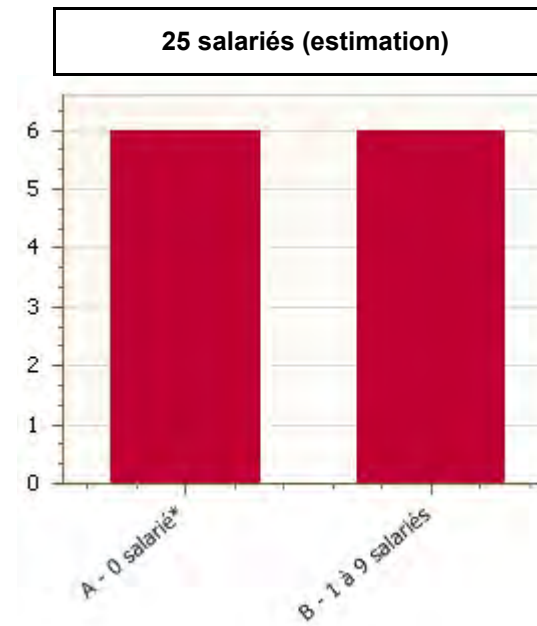
Répartition des établissements par secteur d'activités



Principaux établissements employeurs :

- AMBULANCES PARIS OUEST
- BARTHE DIFFUSION
- KILOUTOU
- VERCTEUR SCAN
- DUFOUR MEDICAL

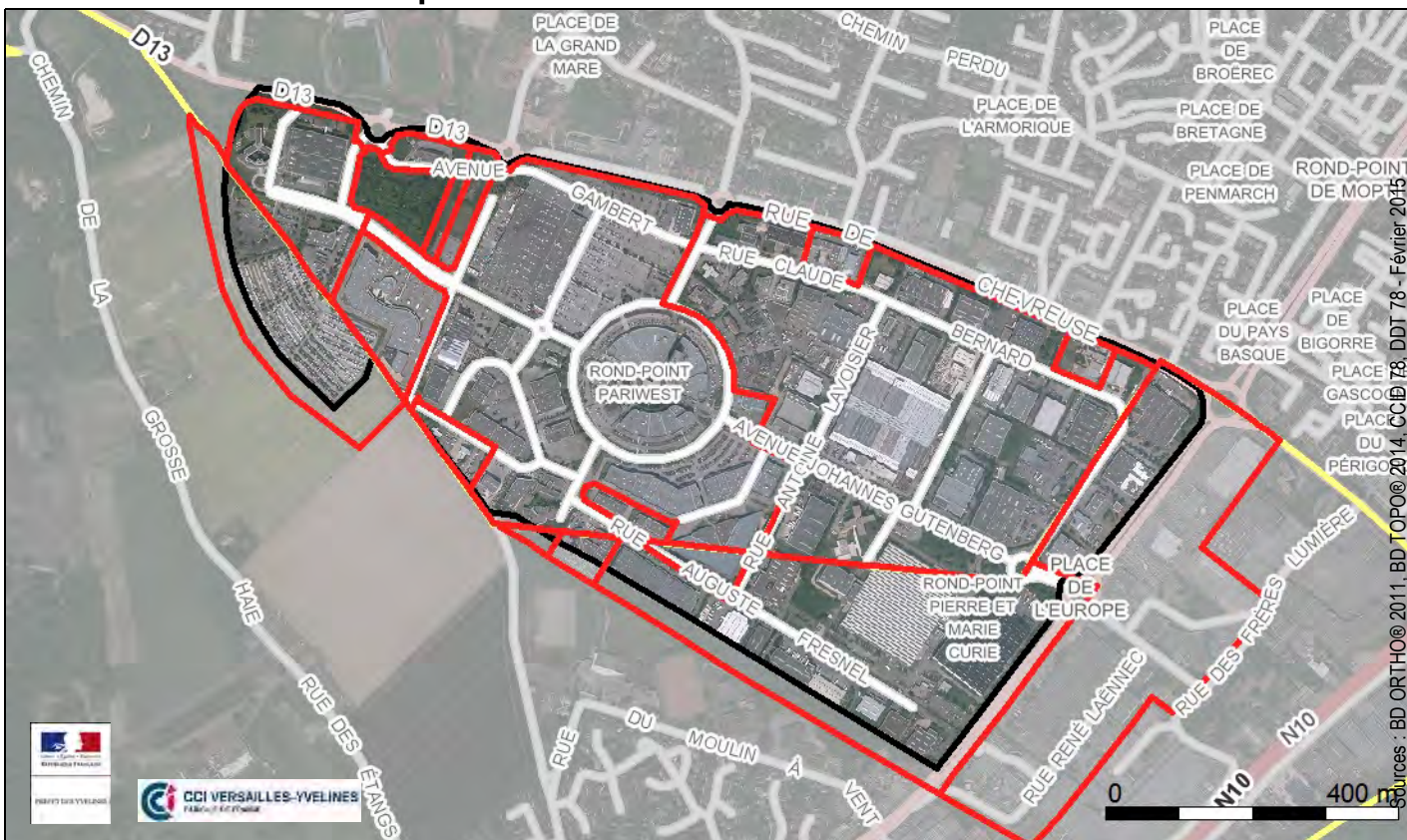
Répartition des établissements par tranche d'effectifs



* Etablissements dont le personnel est non salarié (structure familiale...), autoentreprise, effectif déclaré à la date de création, domiciliation.

Source : Fichier consulaire CCID 78 au 01/01/14

Pariwest - Maurepas



Légende :

-  ZAE
-  Commune
-  POS / PLU
-  Gare

Date de création : 1973
 Superficie : 111,59 ha
 Surface bâtie : 27,14 %
 Fibre optique : ZAE non raccordée (CG 78 - sept 2014)

Accessibilité (STIF 01/2014) :

- La zone n'est pas desservie par une gare à moins de 500 m
- La zone est desservie par les lignes de bus 36-12 (SQYBUS), 401, 441, 448, 449, 450, 451, 452, 453, 454, 455 et 456 (SQYBUS) et 11 (Transdev Ile-de-France Houdan)

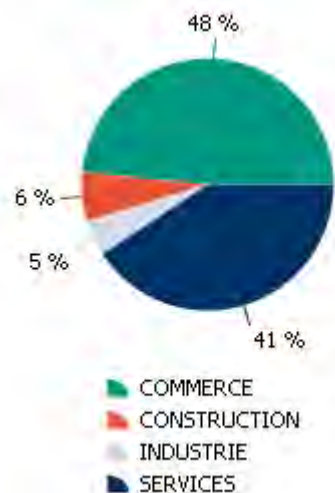
Données réglementaires du PLU élaboré / révisé le 31/01/2013 et révision du 31/01/2013

| Libellé de zone | Surface en ha | Destination | Hauteur en m | Emprise au sol en % |
|-----------------|---------------|-------------------------------|--------------|---------------------|
| UL | 8,04 | Zone d'activités | 15 | 50 |
| ULa | 0,28 | Zone d'activités | 15 | 50 |
| ULb | 1,01 | Zone d'activités | 15 | 50 |
| UL | 0,85 | Zone d'équipements collectifs | 18 | NR |
| UL | 0,69 | Zone d'équipements collectifs | 18 | NR |

| Libellé de zone | Surface en ha | Destination | Hauteur en m | Emprise au sol en % |
|-----------------|---------------|-----------------------------------------------------------|--------------|---------------------|
| UL | 0,71 | Zone d'équipements collectifs | 18 | NR |
| UL | 20,45 | Zone d'activités | 15 | 50 |
| UL | 0,95 | Zone d'équipements collectifs | 18 | NR |
| ULb | 0,74 | Zone d'activités | 15 | 50 |
| UId | 0,69 | Zone d'activités (prépondérance d'activités de loisirs) | 15 | 50 |
| UIb | 0,84 | Zone d'activités : distribution d'hydrocarbures | 13 | 50 |
| UId | 1,90 | Zone d'activités (prépondérance d'activités de loisirs) | 15 | 50 |
| UIa | 5,63 | Zone d'activités mixtes : entrepôts, bureaux, services | 15 | 50 |
| UVa | 0,46 | Parcs, jardins, coulées vertes | - | NR |
| UId | 3,29 | Zone d'activités (prépondérance d'activités de loisirs) | 15 | 50 |
| UIa | 34,33 | Zone d'activités mixtes : entrepôts, bureaux, services | 15 | 50 |
| ULb | 22,93 | Zone d'activités | 15 | 50 |
| Ulc | 32,98 | Zone d'activités (prépondérance d'activités commerciales) | 15 | 50 |

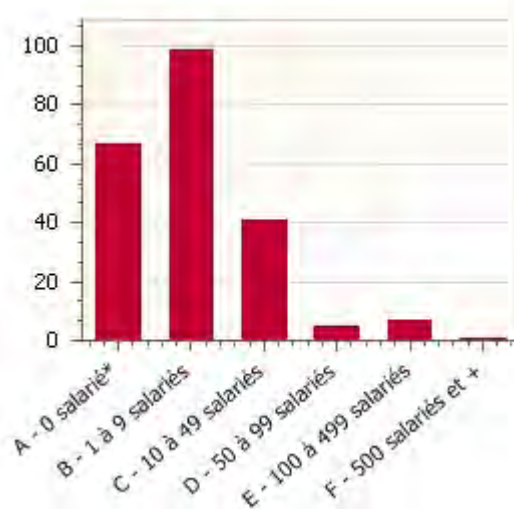
221 établissements

Répartition des établissements par secteur d'activités



3718 salariés (estimation)

Répartition des établissements par tranche d'effectifs



* Etablissements dont le personnel est non salarié (structure familiale...), autoentreprise, effectif déclaré à la date de création, domiciliation.

Source : Fichier consulaire CCID 78 au 01/01/14

Principaux établissements employeurs :

- AUCHAN FRANCE
- ISTR - GECRI - HACHETTE
- JEUNESSE - HACHETTE EDUCATION
- BAXTER SAS
- THYSSENKRUPP MATERIALS FRANCE
- EVEN

Méré - Méré



- Légende :**
- ZAE
 - Commune
 - POS / PLU
 - Gare

Date de création : 2007
 Superficie : 35,48 ha
 Surface bâtie : 15,47 %
 Fibre optique : ZAE raccordée (CG 78 - sept 2014)

Accessibilité (STIF 01/2014) :

- La zone est desservie par la gare de Montfort-l'Amaury-Méré (Paris Montparnasse)
- La zone est desservie par les lignes de bus 5 (HOURTOULE), 5, 10 et 67 (Transdev Ile-de-France Houdan), 1, 9, 15 et 19 (Veolia Rambouillet)

Sources : BD ORTHO@ 2011, BD TOPO@ 2014, CCID 78, DDT 78 - Février 2015

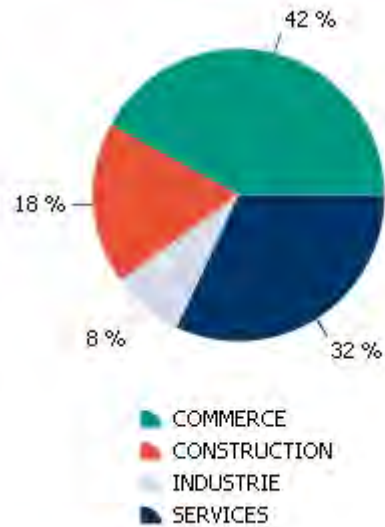
Données réglementaires du POS élaboré / révisé le 06/09/1991 et modification du 21/12/2009

| Libellé de zone | Surface en ha | Destination | Hauteur en m | Emprise au sol en % |
|-----------------|---------------|----------------------------------------------------------------------------------------------------------------------|--------------|---------------------|
| UAa | 1,82 | Secteur de UA | 10 | NR |
| AUi | 4,75 | Zone insuffisamment équipée destinée à être urbanisée sous forme de ZAC, d'opération groupée ou de permis d'aménager | 10 | 50 |

| Libellé de zone | Surface en ha | Destination | Hauteur en m | Emprise au sol en % |
|-----------------|---------------|------------------------------------------------------------|--------------|---------------------|
| NAUJ | 13,38 | Zone naturelle insuffisamment équipée, urbanisable à terme | 10 | 50 |
| UI | 2,48 | Bureaux + commerces + industrie + entrepôts | 12 | 50 |
| UI | 6,31 | Bureaux + commerces + industrie + entrepôts | 12 | 50 |
| UI | 3,42 | Bureaux + commerces + industrie + entrepôts | 12 | 50 |
| UM | 6,35 | Activités ferroviaires | 12 | NR |

50 établissements

Répartition des établissements par secteur d'activités

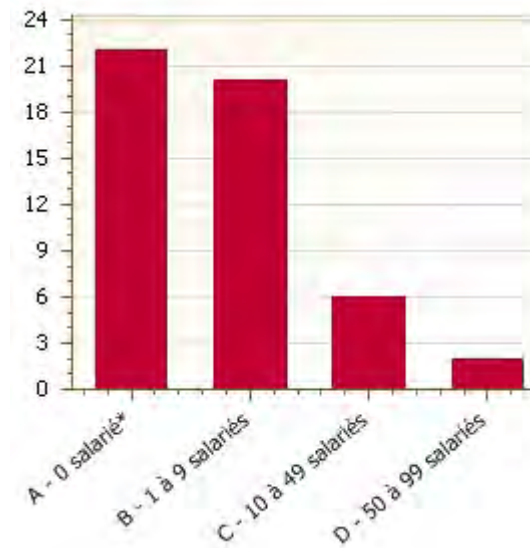


Principaux établissements employeurs :

- PRETTRE ESPACES VERTS
- MECANINDUS
- PVM
- JLB
- ARDI

328 salariés (estimation)

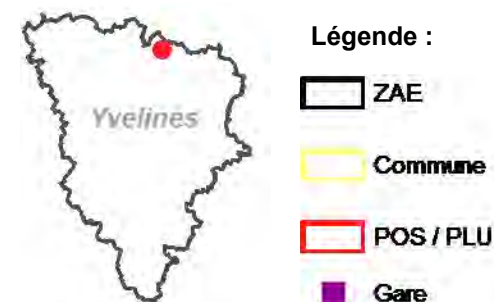
Répartition des établissements par tranche d'effectifs



* Etablissements dont le personnel est non salarié (structure familiale...), autoentreprise, effectif déclaré à la date de création, domiciliation.

Source : Fichier consulaire CCID 78 au 01/01/14

Site Leroux - Meulan



Date de création : 1993
 Superficie : 2,72 ha
 Surface bâtie : 43,47 %
 Fibre optique : ZAE non raccordée (CG 78 - sept 2014)

Accessibilité (STIF 01/2014) :

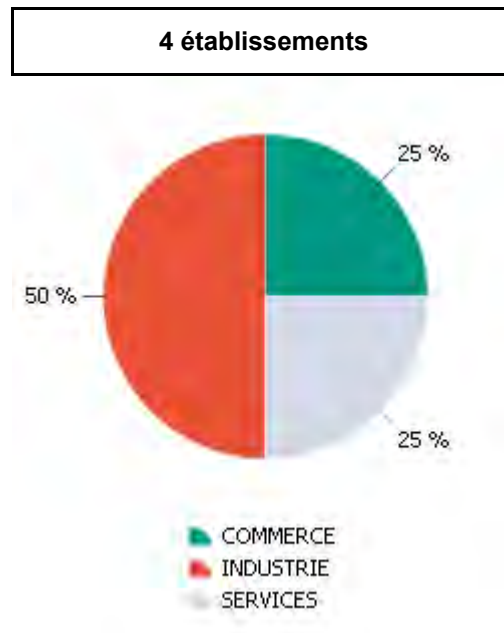
- La zone est desservie par la gare de Thun-Le paradis (Paris Saint-Lazare)
- La zone est desservie par les lignes de bus 3 (Autocars Tourneux), 9 (COM'BUS), 7 (CSO CTVM), 32, 311, 312 et 313 (Veolia Ecquevilly)

Sources : BD ORTHO@2011, BD TOPO@2014, CCID 78, DDT 78, AUDAS - Février 2015

Données réglementaires du PLU élaboré / révisé le 22/06/1998 et modification simplifiée du 21/02/2014

| Libellé de zone | Surface en ha | Destination | Hauteur en m | Emprise au sol en % |
|-----------------|---------------|--------------------------------|--------------|---------------------|
| UI | 2,83 | Zone d'activités industrielles | 12 | NR |

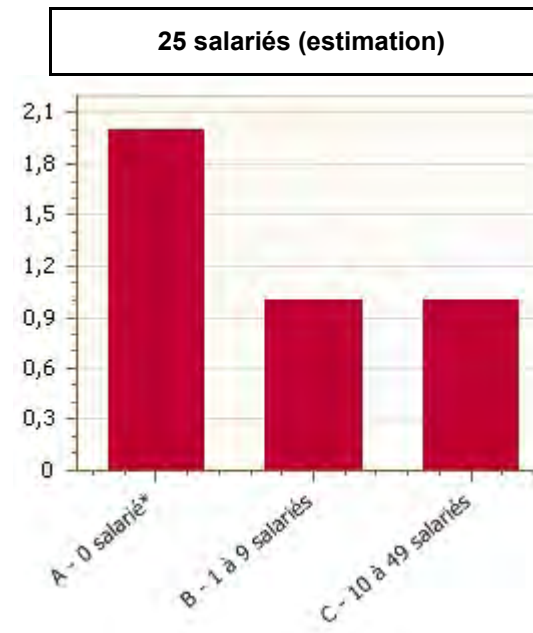
Répartition des établissements par secteur d'activités



Principaux établissements employeurs :

- FCM
- ETABLISSEMENTS LEROUX SA
- PIXMA-EVENTS
- FDG 78

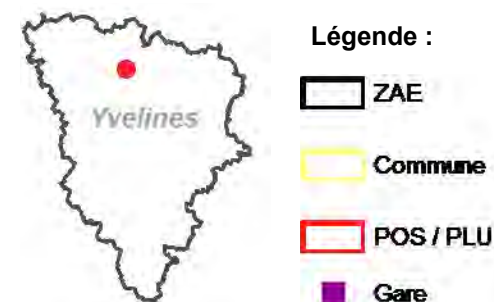
Répartition des établissements par tranche d'effectifs



* Etablissements dont le personnel est non salarié (structure familiale...), autoentreprise, effectif déclaré à la date de création, domiciliation.

Source : Fichier consulaire CCID 78 au 01/01/14

Vallée du Pélican - Mézières-sur-Seine



Date de création : 1999
 Superficie : 7,64 ha
 Surface bâtie : 11,25 %
 Fibre optique : ZAE raccordée (CG 78 - sept 2014)

Accessibilité (STIF 01/2014) :

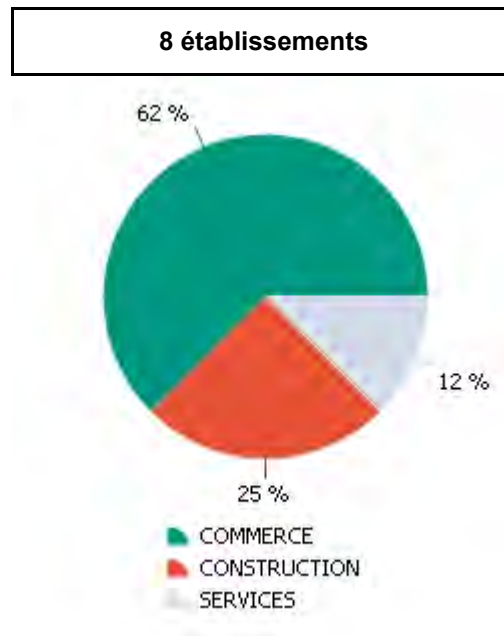
- La zone est desservie par la gare d'Épône-Mézières (Paris Montparnasse, Paris Saint-Lazare)
- La zone est desservie par la ligne de bus 10 (Veolia Ecquevilly)

Sources : BD ORTHO© 2011, BD TOPO© 2014, CCID 78, DDT 78, AUDAS - Février 2015

Données réglementaires du PLU élaboré / révisé le 17/03/2014 et élaboration du 17/03/2014

| Libellé de zone | Surface en ha | Destination | Hauteur en m | Emprise au sol en % |
|-----------------|---------------|---------------------------------|--------------|---------------------|
| UZ | 15,69 | Zone d'activités liée à la gare | 12 | 50 |

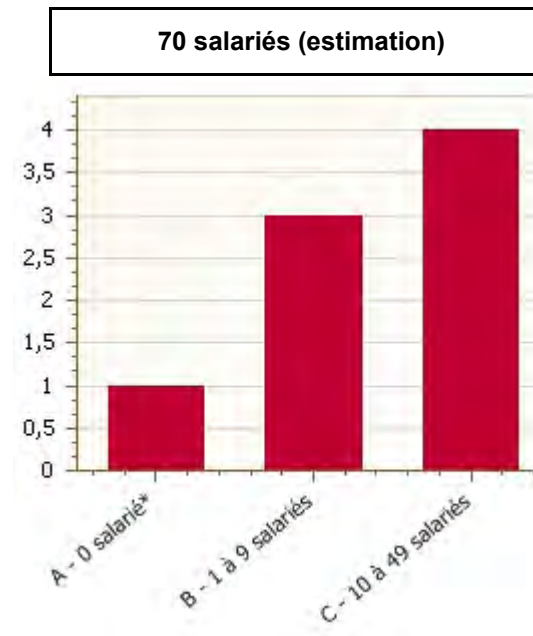
Répartition des établissements par secteur d'activités



Principaux établissements employeurs :

- THIRIET
- ANSELIN MATERIAUX
- LIDL
- V.D.S. CHARPENTE COUVERTURE
- VIALUM

Répartition des établissements par tranche d'effectifs



* Etablissements dont le personnel est non salarié (structure familiale...), autoentreprise, effectif déclaré à la date de création, domiciliation.

Source : Fichier consulaire CCID 78 au 01/01/14

La Borde - Montesson



- Légende :**
- ZAE
 - Commune
 - POS / PLU
 - Gare

Date de création : NC
 Superficie : 14,00 ha
 Surface bâtie : 32,31 %
 Fibre optique : ZAE raccordée (CG 78 - sept 2014)

Accessibilité (STIF 01/2014) :

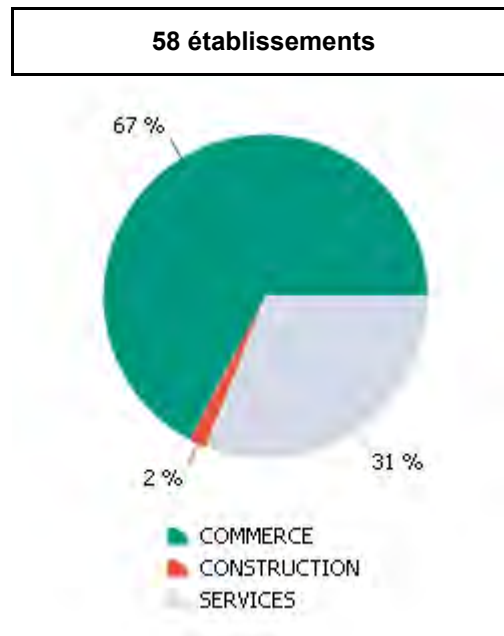
- La zone n'est pas desservie par une gare à moins de 500 m
- La zone est desservie par les lignes de bus 7 et 22 (Bus en Seine)

Sources : BD ORTHO© 2011, BD TOPO© 2014, CCID 78, DDT 78 - Février 2015

Données réglementaires du PLU élaboré / révisé le 20/12/2012 et révision du 20/12/2012

| Libellé de zone | Surface en ha | Destination | Hauteur en m | Emprise au sol en % |
|-----------------|---------------|----------------------------------------------------------------|--------------|---------------------|
| U-ae1 | 14,80 | Activités économiques à caractère essentiellement commerciales | 12 | 70 |

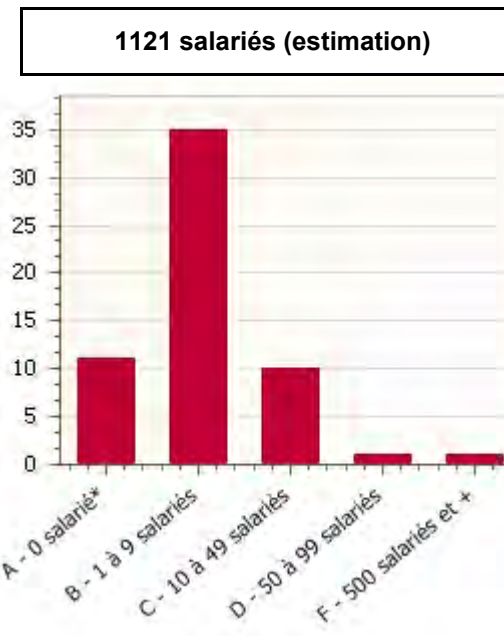
Répartition des établissements par secteur d'activités



Principaux établissements employeurs :

- CARREFOUR
- MC DONALD'S
- FEU VERT
- NOCIBE
- HAIRCOIF

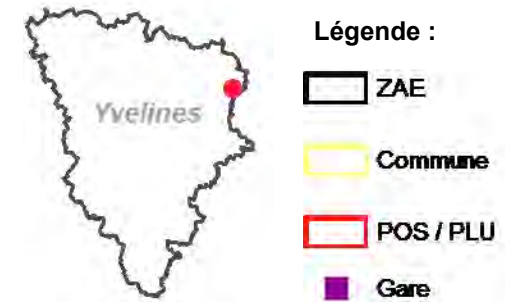
Répartition des établissements par tranche d'effectifs



* Etablissements dont le personnel est non salarié (structure familiale...), autoentreprise, effectif déclaré à la date de création, domiciliation.

Source : Fichier consulaire CCID 78 au 01/01/14

Le Centre Ville - Montesson



Date de création : NC
 Superficie : 6,89 ha
 Surface bâtie : 19,06 %
 Fibre optique : ZAE desservie (CG 78 - sept 2014)

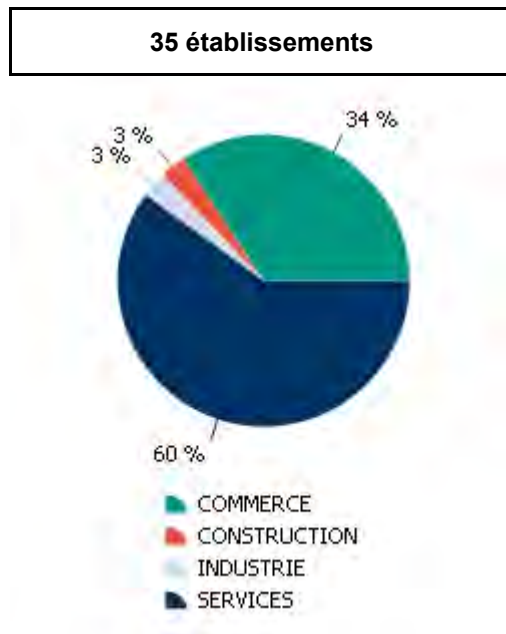
Accessibilité (STIF 01/2014) :

- La zone n'est pas desservie par une gare à moins de 500 m
- La zone est desservie par les lignes de bus 2, 3, 4, 7 et 19 (Bus en Seine)

Données réglementaires du PLU élaboré / révisé le 20/12/2012 et révision du 20/12/2012

| Libellé de zone | Surface en ha | Destination | Hauteur en m | Emprise au sol en % |
|-----------------|---------------|-----------------------------------------------------------------------------------------------------------|--------------|---------------------|
| U-ae4 | 5,71 | Activités économiques diversifiées | 12 | 70 |
| AU-ft | 1,18 | Zone destinée à l'urbanisation future et réservée à des constructions à usage de logements et d'activités | 12 | 60 |

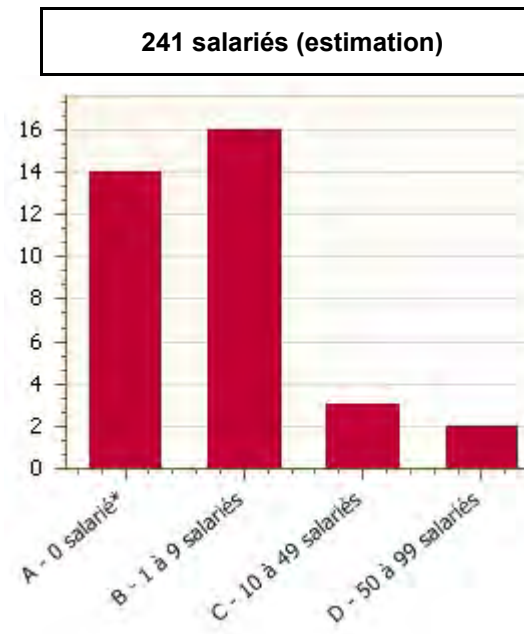
Répartition des établissements par secteur d'activités



Principaux établissements employeurs :

- VEOLIA TRANSPORT
- TECHNI-FEU
- AHC RAVALEMENT
- MONDIAL PARE BRISE
- JUAN MOUSSE PRIMEURS

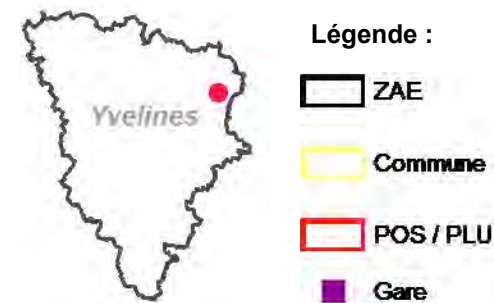
Répartition des établissements par tranche d'effectifs



* Etablissements dont le personnel est non salarié (structure familiale...), autoentreprise, effectif déclaré à la date de création, domiciliation.

Source : Fichier consulaire CCID 78 au 01/01/14

Les Rabaux - Montesson



Date de création : NC
 Superficie : 10,31 ha
 Surface bâtie : 17,60 %
 Fibre optique : ZAE desservie (CG 78 - sept 2014)

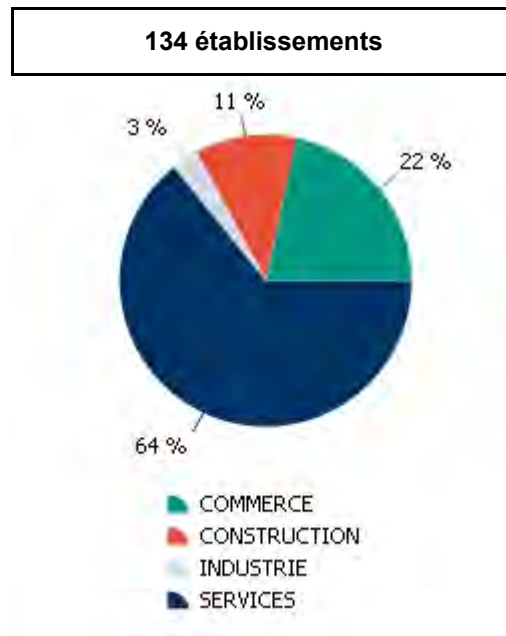
Accessibilité (STIF 01/2014) :

- La zone n'est pas desservie par une gare à moins de 500 m
- La zone est desservie par les lignes de bus 7, 19 et 22 (Bus en Seine), 21 (Montesson les Rabaux) et 1 (Transdev Ile-de-France Montesson La Boucle)

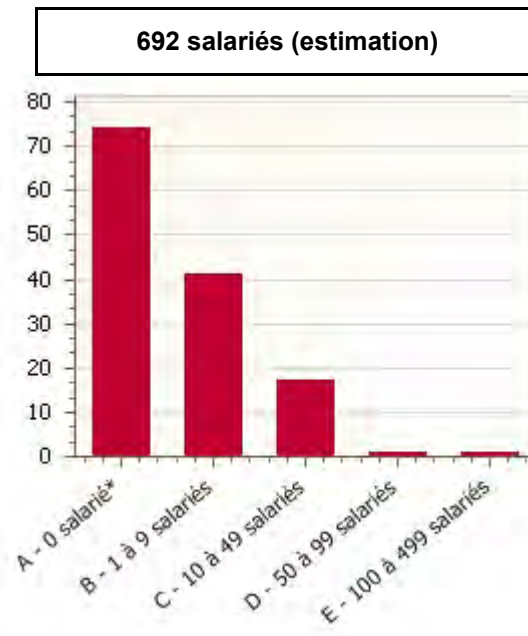
Données réglementaires du PLU élaboré / révisé le 20/12/2012 et révision du 20/12/2012

| Libellé de zone | Surface en ha | Destination | Hauteur en m | Emprise au sol en % |
|-----------------|---------------|--------------------------------------------------------------------|--------------|---------------------|
| U-r3 | 0,04 | Habitat pavillonnaire implanté sur des parcelles de taille moyenne | 10.5 | 60 |
| U-ae3 | 10,39 | Activités économiques diversifiées | 12 | 70 |

Répartition des établissements par secteur d'activités



Répartition des établissements par tranche d'effectifs



* Etablissements dont le personnel est non salarié (structure familiale...), autoentreprise, effectif déclaré à la date de création, domiciliation.

Source : Fichier consulaire CCID 78 au 01/01/14

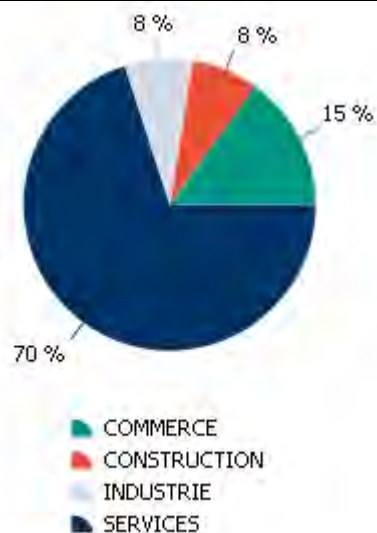
Principaux établissements employeurs :

- VEOLIA TRANSPORT
- EUROVIA ILE DE FRANCE
- MC DONALD'S
- BUFFALO GRILL
- DEMOLITION WILLIAM PERRAULT DWP

| Libellé de zone | Surface en ha | Destination | Hauteur en m | Emprise au sol en % |
|-----------------|---------------|-------------------------------------------------------------------------------------------------------------|--------------|---------------------|
| URMg | 3,20 | Habitat collectif + activités + équipements publics | 11 | 50 |
| URMi | 1,39 | Habitat collectif + activités + équipements publics | 11 | 50 |
| URMj | 2,83 | Habitat collectif + activités + équipements publics | 12 | 50 |
| URb | 0,16 | Habitat individuel pavillonnaire + équipements publics | 7 | - |
| UEf | 0,56 | Espace d'accueil d'activités économiques | 13.5 | 50 |
| UEa | 1,52 | Espace d'accueil d'activités économiques qui peut muter vers des destinations à usage d'habitation ou mixte | 12 | 40 |

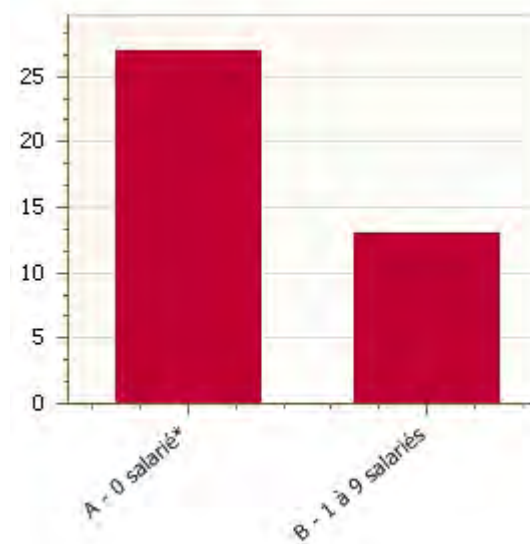
40 établissements

Répartition des établissements par secteur d'activités



45 salariés (estimation)

Répartition des établissements par tranche d'effectifs



* Etablissements dont le personnel est non salarié (structure familiale...), autoentreprise, effectif déclaré à la date de création, domiciliation.

Source : Fichier consulaire CCID 78 au 01/01/14

Principaux établissements employeurs :

- DAUBOS PATISSIER CHOCOLATIER TRA
- ABIOS 3D
- SPAR
- MDM CONSEILS ET NEGOCIATIONS
- BPVF

Les Pas du Lac - Montigny-le-Bretonneux



- Légende :**
- ZAE
 - Commune
 - POS / PLU
 - Gare

Date de création : 1973
 Superficie : 65,96 ha
 Surface bâtie : 13,28 %
 Fibre optique : ZAE non raccordée (CG 78 - sept 2014)

Accessibilité (STIF 01/2014) :

- La zone est desservie par la gare de Saint-Quentin-en-Yvelines (Paris Montparnasse, La Verrière - La Défense, RER C)
- La zone est desservie par les lignes de bus EXPRESS 91-06 et EXPRESS 91-10 (ALBATRANS), Mobilien 4 (CSOHourTOULE), 5, 10, 505, 78 EXPRESS et DF (HourTOULE), 16 (Montesson les Rabaux), Y Express (Phébus), 307 (S.A.V.A.C.), 401, 414, 415, 419, 430, 431, 441, 444, 460, 461, 4615, 463, 464, 465, 466, 467, 468 et 475 (SQYBUS), 67 et 501 (Transdev Ile-de-France Houdan), 503 (Transdev Ile-de-France Nanterre) et 77 (Veolia Ecquevilly)

Sources : BD ORTHO@ 2011, BD TOPO@ 2014, CCID 78, DDT 78 - Février 2015

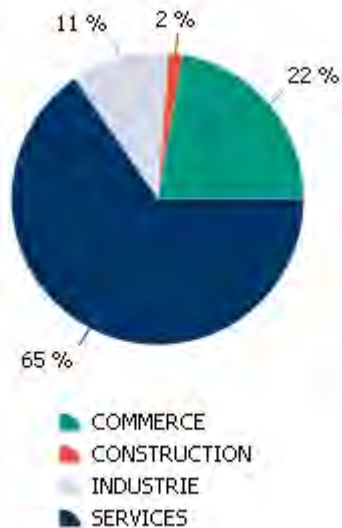
Données réglementaires du PLU élaboré / révisé le 14/10/2010 et révision du 14/10/2010

| Libellé de zone | Surface en ha | Destination | Hauteur en m | Emprise au sol en % |
|-----------------|---------------|------------------------------------------|--------------|---------------------|
| UEc | 6,66 | Espace d'accueil d'activités économiques | 18 | 60 |

| Libellé de zone | Surface en ha | Destination | Hauteur en m | Emprise au sol en % |
|-----------------|---------------|---------------------------------------------------------------------------|--------------|---------------------|
| UEb | 3,64 | Espace d'accueil d'activités économiques | 12 | 60 |
| UZCb | 25,03 | Habitat collectif + activités + commerces + bureaux + équipements publics | 35 | NR |
| UEZCa | 44,73 | Espace d'accueil d'activités économiques | 35 | 60 |
| UEe | 66,19 | Espace d'accueil d'activités économiques | 35 | 60 |

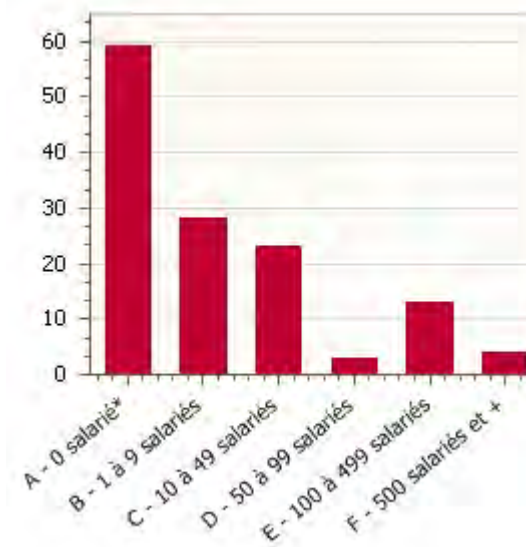
130 établissements

Répartition des établissements par secteur d'activités



7200 salariés (estimation)

Répartition des établissements par tranche d'effectifs



* Etablissements dont le personnel est non salarié (structure familiale...), autoentreprise, effectif déclaré à la date de création, domiciliation.

Source : Fichier consulaire CCID 78 au 01/01/14

Principaux établissements employeurs :

- HERTZ FRANCE
- SAIPEM SA
- TEUCHOS HOLDING
- BPVF
- NISSAN EUROPE

L'Observatoire - Montigny-le-Bretonneux



- Légende :**
- ZAE
 - Commune
 - POS / PLU
 - Gare

Date de création : NC
 Superficie : 66,68 ha
 Surface bâtie : 17,06 %
 Fibre optique : ZAE non raccordée (CG 78 - sept 2014)

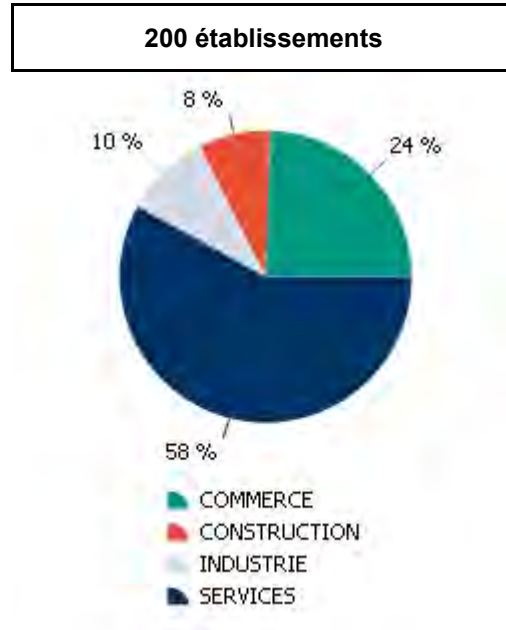
Accessibilité (STIF 01/2014) :

- La zone est desservie par la gare de Trappes (La Verrière - La Défense, Paris Rive Gauche)
- La zone est desservie par les lignes de bus 402, 414, 415, 417, 418, 430, 431 (SQYBUS)

Données réglementaires du PLU élaboré / révisé le 14/10/2010 et révision du 14/10/2010

| Libellé de zone | Surface en ha | Destination | Hauteur en m | Emprise au sol en % |
|-----------------|---------------|-----------------------------------------------------------------------------------------------------------|--------------|---------------------|
| UEd | 59,39 | Espace d'accueil d'activités économiques | 18 | 40 |
| UAE1 | 79,17 | Zone destinée à recevoir des activités tertiaires, artisanales et commerciales, des hôtels et des bureaux | 15 | 50 |

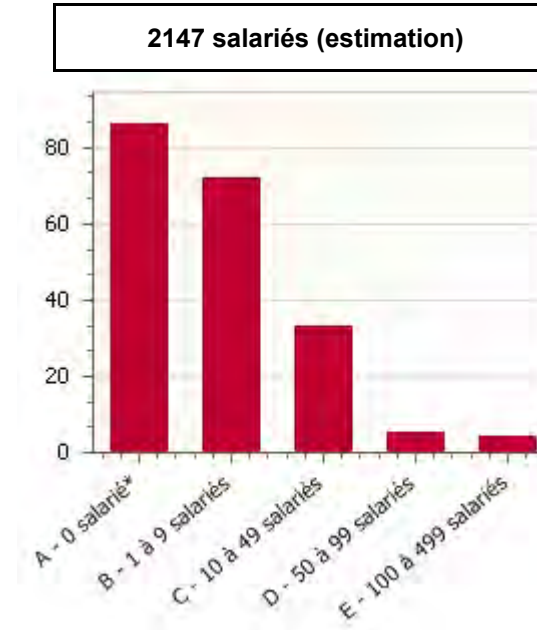
Répartition des établissements par secteur d'activités



Principaux établissements employeurs :

- SKF FRANCE
- MATHER & PLATT
- ATERMES
- EMITECH MESURES RENNES
- ISS ESPACES VERTS


Répartition des établissements par tranche d'effectifs



* Etablissements dont le personnel est non salarié (structure familiale...), autoentreprise, effectif déclaré à la date de création, domiciliation.

Source : Fichier consulaire CCID 78 au 01/01/14

Bures-Morainvilliers - Morainvilliers



Date de création : années 90
 Superficie : 3,68 ha
 Surface bâtie : 8,74 %
 Fibre optique : ZAE non raccordée (CG 78 - sept 2014)

Accessibilité (STIF 01/2014) :

- La zone n'est pas desservie par une gare à moins de 500 m
- La zone est desservie par les lignes de bus 22 et 502 (Autocars Tourneux), 20 et 21 (CSO) et Express 19 (Veolia Ecquevilly)

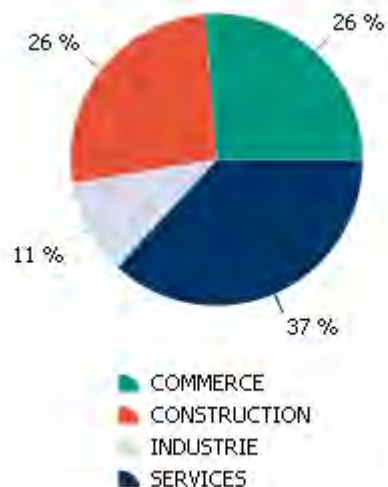
Données réglementaires du PLU élaboré / révisé le 21/02/2008 et modification simplifiée le 06/02/2014

| Libellé de zone | Surface en ha | Destination | Hauteur en m | Emprise au sol en % |
|-----------------|---------------|--------------------------------------------------------------------------------------------------------------------------------------------------------------------------------------------------------------------------|--------------|---------------------|
| AUI | 3,65 | Zone à urbaniser destinée à des bureaux + entrepôts + activités commerciales, industrielles, artisanales, hôtelières, agricoles + constructions et installations nécessaires aux services publics ou d'intérêt collectif | 12 | 40 |

| Libellé de zone | Surface en ha | Destination | Hauteur en m | Emprise au sol en % |
|-----------------|---------------|----------------------------------------------------------------------------------------------------------------------------------------------------------------------------------------|--------------|---------------------|
| UI | 1,02 | Bureau + entrepôt + activités commerciales, industrielles, artisanales, hôtelières, agricoles + constructions et installations nécessaires aux services publics ou d'intérêt collectif | 12 | 40 |

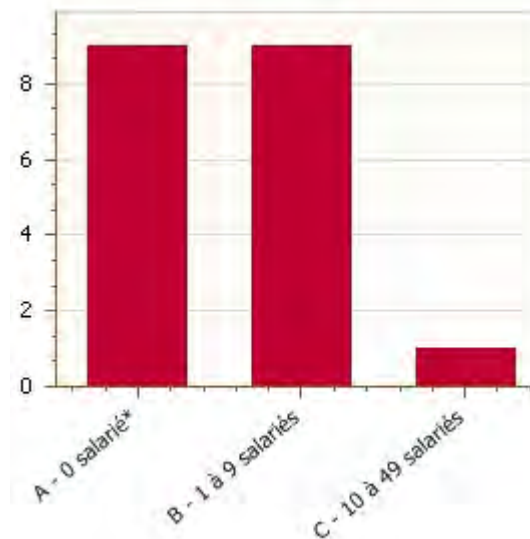
19 établissements

Répartition des établissements par secteur d'activités



46 salariés (estimation)

Répartition des établissements par tranche d'effectifs



* Etablissements dont le personnel est non salarié (structure familiale...), autoentreprise, effectif déclaré à la date de création, domiciliation.

Source : Fichier consulaire CCID 78 au 01/01/14

Principaux établissements employeurs :

- MOLINARO SARL
- DARCEL VIABILISATIONS SERVICES
- APOGE.E
- S.M.A.T.T.
- BETJEMAN ET BARTON

La Vallée d'Ormoys - Orgeval



- Légende :**
- ZAE
 - Commune
 - POS / PLU
 - Gare

Date de création : 1983
 Superficie : 5,72 ha
 Surface bâtie : 20,02 %
 Fibre optique : ZAE non raccordée (CG 78 - sept 2014)

Accessibilité (STIF 01/2014) :

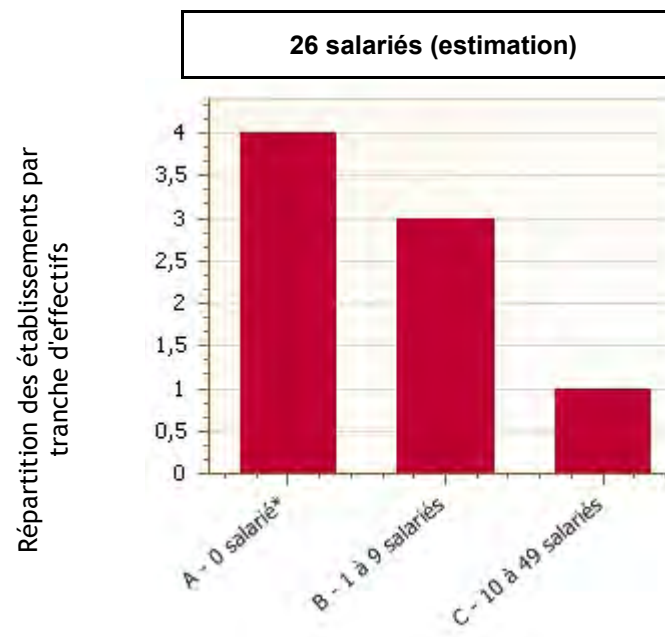
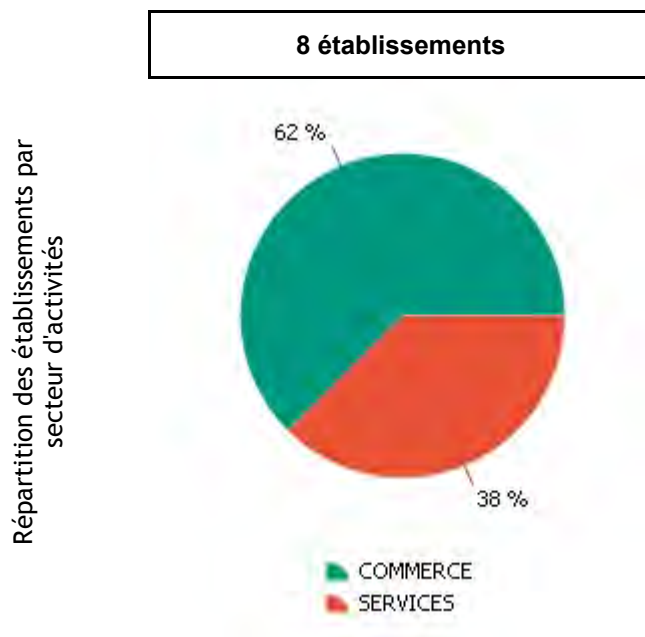
- La zone n'est pas desservie par une gare à moins de 500 m
- La zone n'est pas desservie par une ligne de bus à moins de 200 m

Sources : BD ORTHO@ 2011, BD TOPO@ 2014, CCID 78, DDT 78, AUDAS - Février 2015

Données réglementaires du PLU élaboré / révisé le 21/03/2011 et mise à Jour du 18/06/2014

| Libellé de zone | Surface en ha | Destination | Hauteur en m | Emprise au sol en % |
|-----------------|---------------|----------------------------------------------------------------------------------------------------------------|--------------|---------------------|
| UE | 0,31 | Équipements d'intérêt collectif publics ou privés, de loisirs, de sports, de tourisme, d'éducation et de santé | 9 | NR |
| UI | 0,96 | Zone destinée à recevoir des activités économiques | 12.5 | 50 |

| Libellé de zone | Surface en ha | Destination | Hauteur en m | Emprise au sol en % |
|-----------------|---------------|-------------------------------------------------------------------------------------------------------------------------------------------------------------------------------|--------------|---------------------|
| A | 84,64 | Zone agricole correspondant aux espaces dédiés à l'activité agricole, équipée ou non, à protéger en raison de la valeur agronomique, biologique ou économique de ses terrains | 8 | NR |



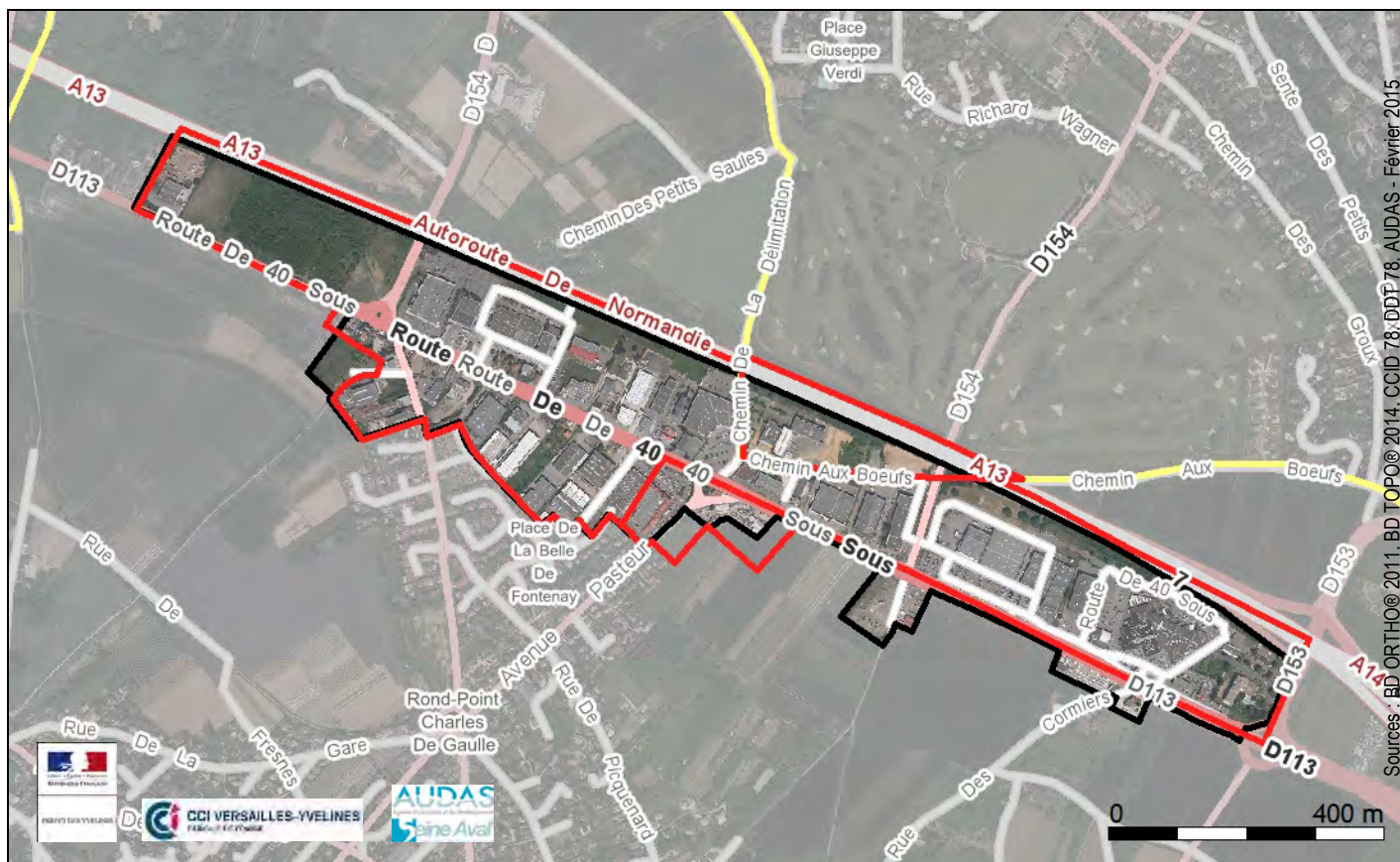
* Etablissements dont le personnel est non salarié (structure familiale...), autoentreprise, effectif déclaré à la date de création, domiciliation.

Source : Fichier consulaire CCID 78 au 01/01/14

Principaux établissements employeurs :

- HORTIPOLE
- JARDIN SECRET
- VERT PASSION
- HORTICASH FOURNITURES
- JARDIGREEN

Les 40 Sous - Orgeval



- Légende :**
- ZAE
 - Commune
 - POS / PLU
 - Gare

Date de création : 1975
 Superficie : 64,88 ha
 Surface bâtie : 18,47 %
 Fibre optique : ZAE raccordée (CG 78 - sept 2014)

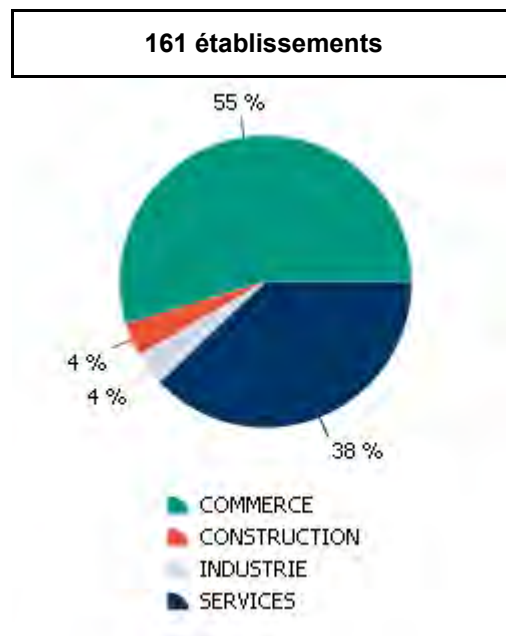
Accessibilité (STIF 01/2014) :

- La zone n'est pas desservie par une gare à moins de 500 m
- La zone est desservie par les lignes de bus 22 et 502 (Autocars Tourneux), 20, 21 et 50 Poissy (CSO), Express A14 Verneuil Orgeval (DSP A14), 100 (Mobilien 78) et 14 et Express 19 (Veolia Ecquevilly)

Données réglementaires du PLU élaboré / révisé le 21/03/2011 et mise à Jour du 18/06/2014

| Libellé de zone | Surface en ha | Destination | Hauteur en m | Emprise au sol en % |
|-----------------|---------------|----------------------------------------------------|--------------|---------------------|
| UIE | 3,76 | Secteur de UI (constructions plus groupées) | 12.5 | NR |
| UI | 58,34 | Zone destinée à recevoir des activités économiques | 12.5 | 50 |
| UEb | 6,00 | Tous types d'activités | 12 | 50 |

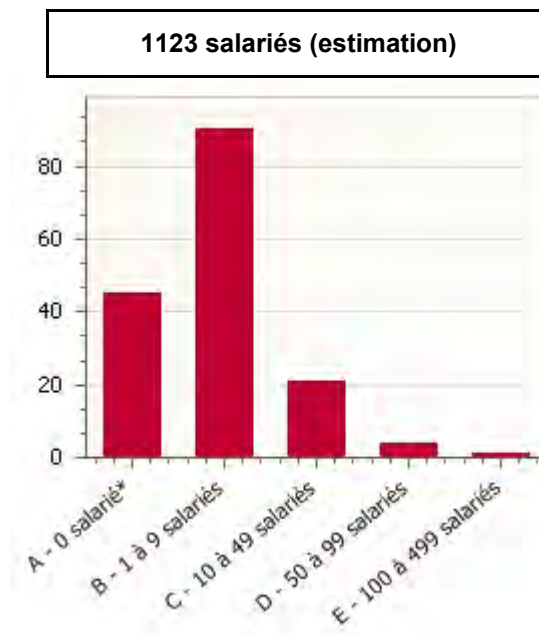
Répartition des établissements par secteur d'activités



Principaux établissements employeurs :

- CONFORAMA FRANCE
- BRICORAMA FRANCE
- BOULANGER
- UNIVERS DU LIVRE LE CERCLE
- KINNARPS SA

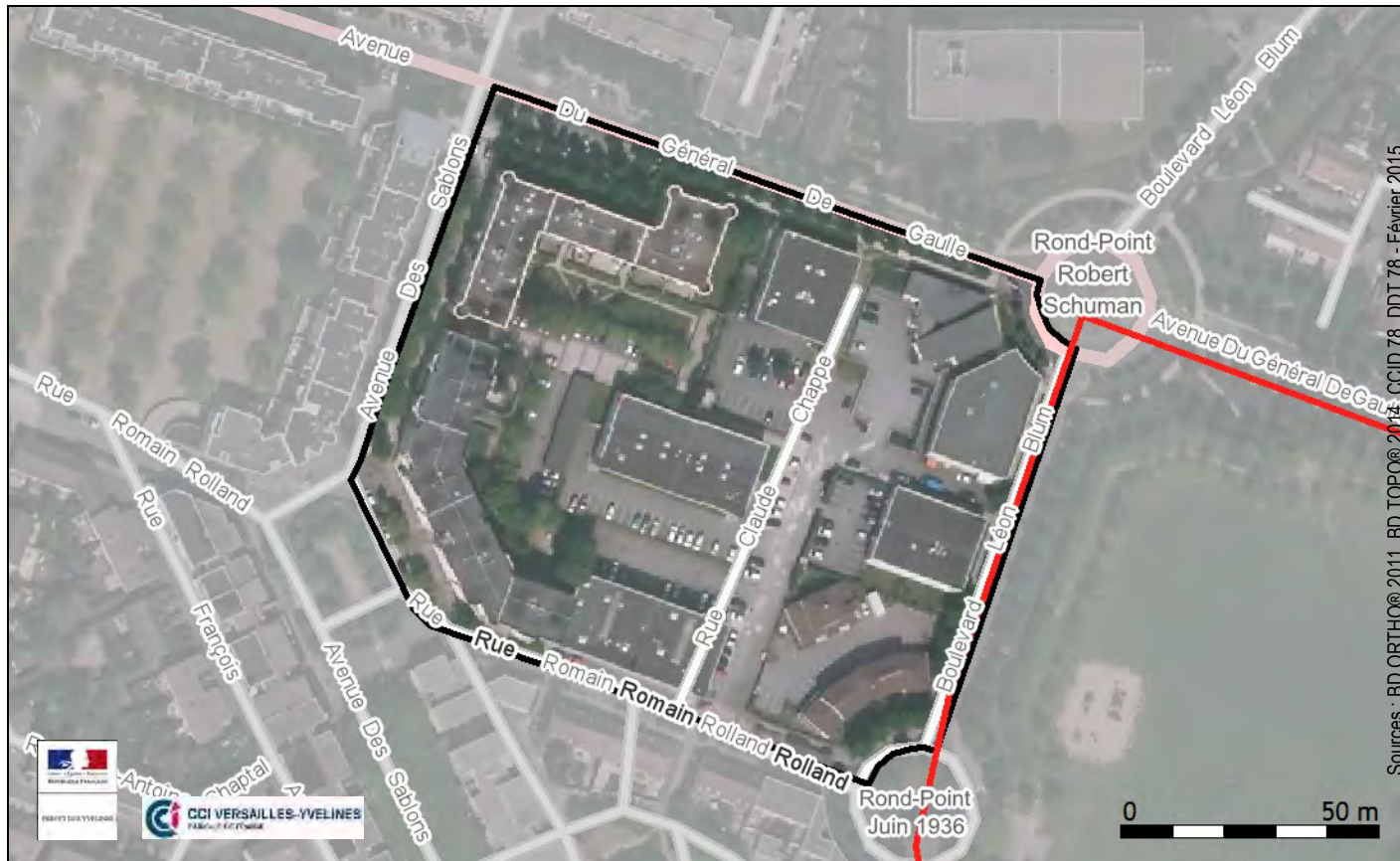
Répartition des établissements par tranche d'effectifs



* Etablissements dont le personnel est non salarié (structure familiale...), autoentreprise, effectif déclaré à la date de création, domiciliation.

Source : Fichier consulaire CCID 78 au 01/01/14

Claude Chappe - Plaisir



- Légende :**
- ZAE
 - Commune
 - POS / PLU
 - Gare

Date de création : NC
 Superficie : 2,20 ha
 Surface bâtie : 29,15 %
 Fibre optique : ZAE non raccordée (CG 78 - sept 2014)

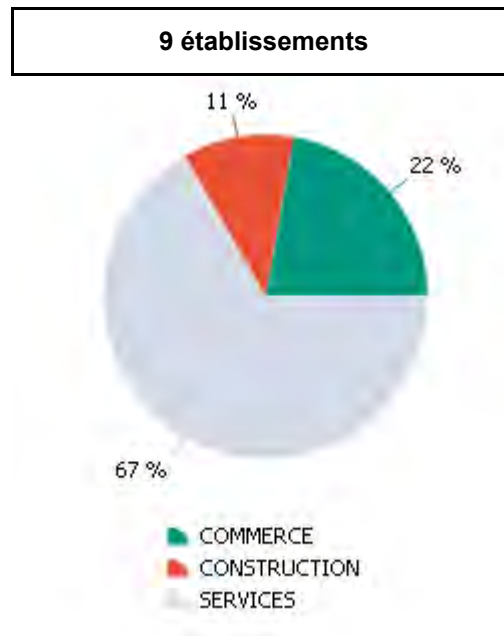
Accessibilité (STIF 01/2014) :

- La zone n'est pas desservie par une gare à moins de 500 m
- La zone est desservie par les lignes de bus 8, 9, 17, 20, AQ, DF et M (HOURTOULE)

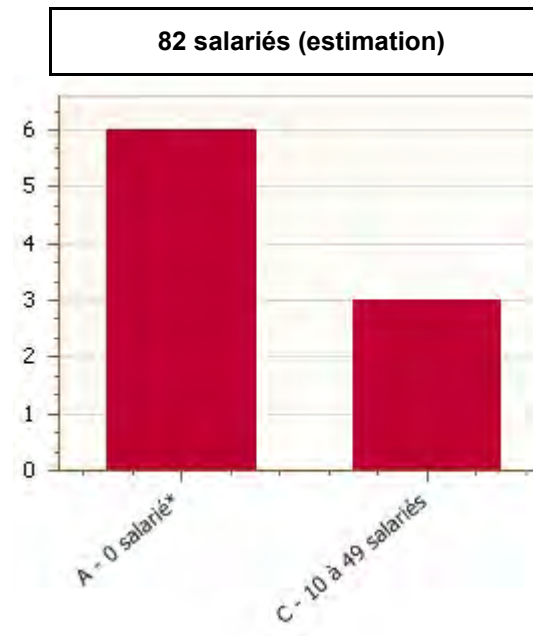
Données réglementaires du PLU élaboré / révisé le 26/04/2007 et modification du 14/06/2013

| Libellé de zone | Surface en ha | Destination | Hauteur en m | Emprise au sol en % |
|-----------------|---------------|------------------------------------------------------------------|--------------|---------------------|
| UPa | 72,69 | Quartier d'habitat groupé caractérisé par une plus forte densité | 8 | 50 |

Répartition des établissements par secteur d'activités



Répartition des établissements par tranche d'effectifs



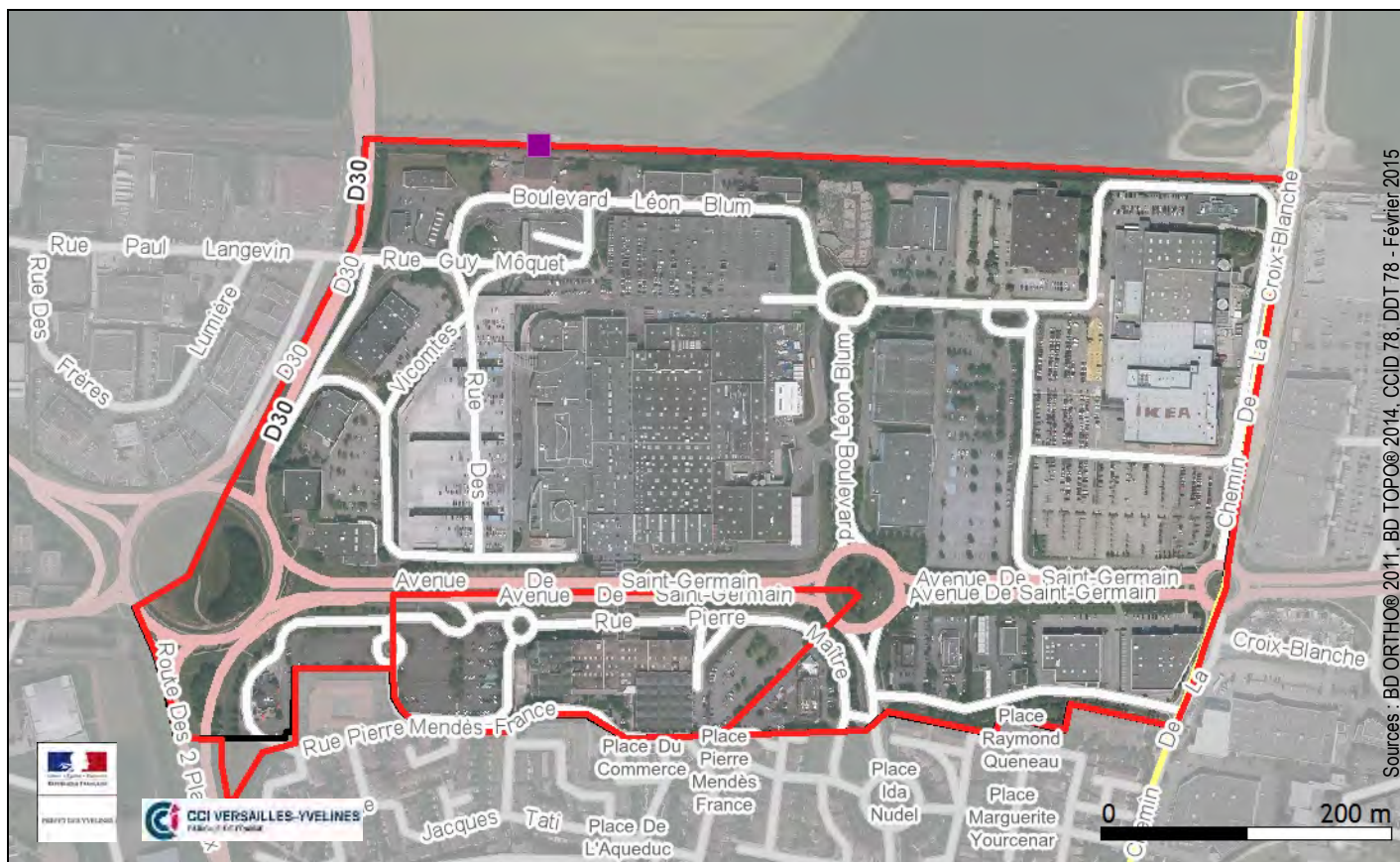
* Etablissements dont le personnel est non salarié (structure familiale...), autoentreprise, effectif déclaré à la date de création, domiciliation.

Source : Fichier consulaire CCID 78 au 01/01/14

Principaux établissements employeurs :

- ISDI
- ESCHENBACH OPTIK
- ISD II
- AIR SOLEIL
- ISDH

Grand Plaisir - Plaisir



- Légende :**
- ZAE
 - Commune
 - POS / PLU
 - Gare

Date de création : 1975
 Superficie : 46,87 ha
 Surface bâtie : 27,34 %
 Fibre optique : ZAE non raccordée (CG 78 - sept 2014)

Accessibilité (STIF 01/2014) :

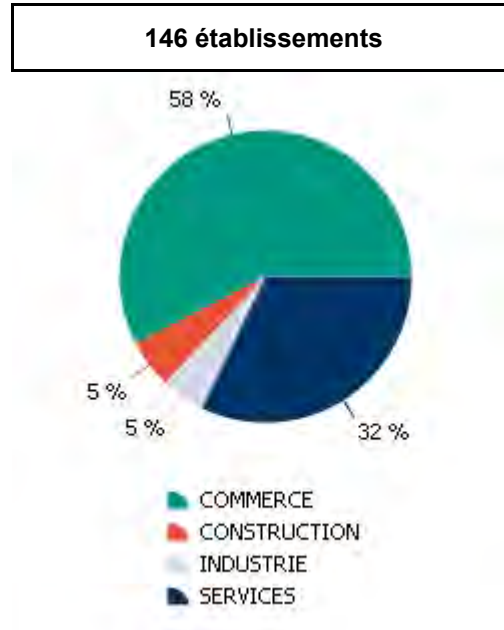
- La zone est desservie par la gare de Plaisir-les Clayes (Paris Montparnasse)
- La zone est desservie par les lignes de bus 27 (CSO), 8, 9, 12, 19, 20, DF et M (HOURTOULE) et 4402 (STAVO)

Sources : BD ORTHO© 2011, BD TOPO© 2014, CCID 78, DDT 78 - Février 2015

Données réglementaires du PLU élaboré / révisé le 26/04/2007 et modification du 14/06/2013

| Libellé de zone | Surface en ha | Destination | Hauteur en m | Emprise au sol en % |
|-----------------|---------------|---------------------------------------------------------------------------------------------|--------------|---------------------|
| UTbn | 4,53 | Secteur de Utb de densité plus élevée destiné à développer le centre commercial des Sablons | 20 | 70 |
| UTb | 42,46 | Zone d'activités destinée à recevoir des grandes surfaces commerciales | 16 | 70 |

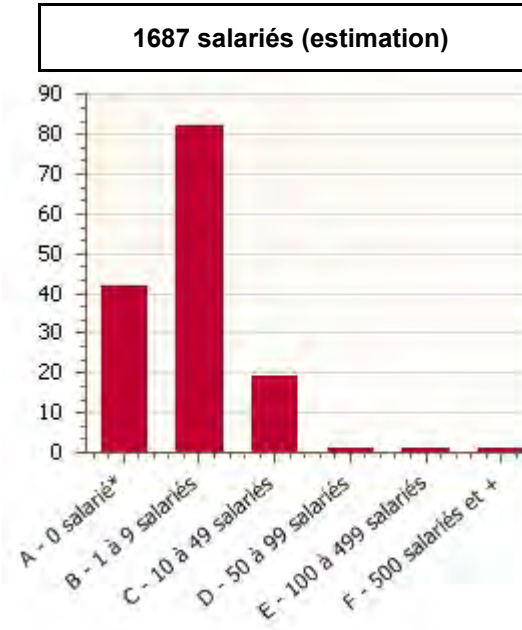
Répartition des établissements par secteur d'activités



Principaux établissements employeurs :

- AUCHAN FRANCE
- DECATHLON
- MC DONALD'S
- FLUNCH
- DISTRIBUTION SERVICES IKEA FRANC

Répartition des établissements par tranche d'effectifs



* Etablissements dont le personnel est non salarié (structure familiale...), autoentreprise, effectif déclaré à la date de création, domiciliation.

Source : Fichier consulaire CCID 78 au 01/01/14

La Chaîne - Plaisir



- Légende :**
- ZAE
 - Commune
 - POS / PLU
 - Gare

Date de création : NC
 Superficie : 3,03 ha
 Surface bâtie : 23,43 %
 Fibre optique : ZAE non raccordée (CG 78 - sept 2014)

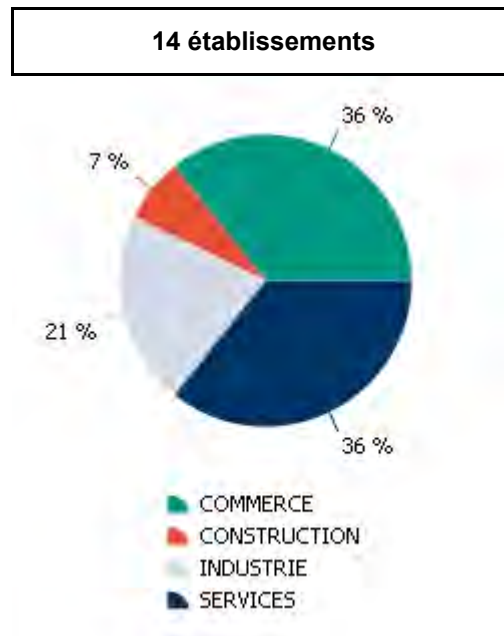
Accessibilité (STIF 01/2014) :

- La zone n'est pas desservie par une gare à moins de 500 m
- La zone est desservie par les lignes de bus Mobilien 4 (CSO HOURTOULE) et 10, 505, DF et M (HOURTOULE)

Données réglementaires du PLU élaboré / révisé le 26/04/2007 et modification du 14/06/2013

| Libellé de zone | Surface en ha | Destination | Hauteur en m | Emprise au sol en % |
|-----------------|---------------|---------------------------------------|--------------|---------------------|
| UP | 133,57 | Habitat pavillonnaire en lotissements | 8 | 35 |

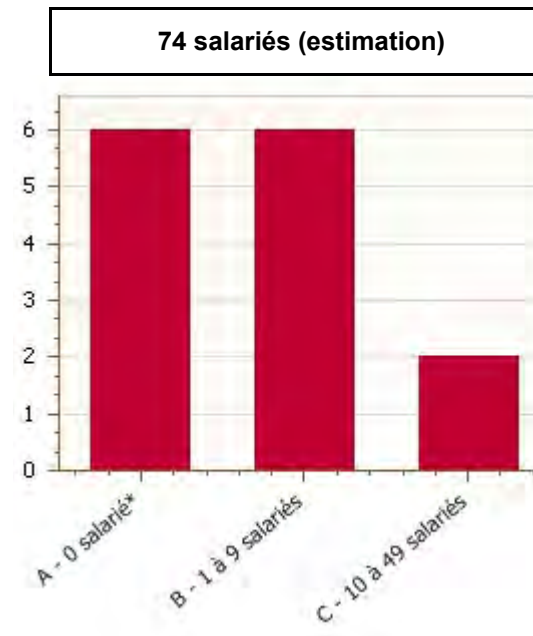
Répartition des établissements par secteur d'activités



Principaux établissements employeurs :

- MR SERVICES
- ADYCE
- GPS
- BATECMO
- DISPROCOM

Répartition des établissements par tranche d'effectifs



* Etablissements dont le personnel est non salarié (structure familiale...), autoentreprise, effectif déclaré à la date de création, domiciliation.

Source : Fichier consulaire CCID 78 au 01/01/14

Les Ebissoires - Plaisir



- Légende :**
- ZAE
 - Commune
 - POS / PLU
 - Gare

Date de création : NC
 Superficie : 18,59 ha
 Surface bâtie : 25,59 %
 Fibre optique : ZAE non raccordée (CG 78 - sept 2014)

Accessibilité (STIF 01/2014) :

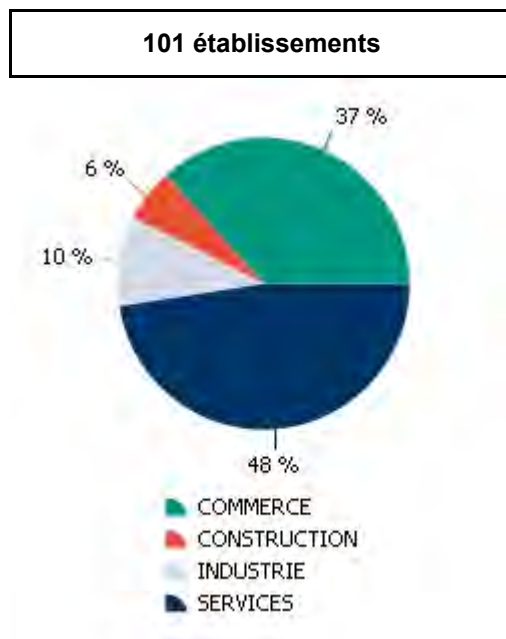
- La zone est desservie par la gare de Plaisir - Les Clayes (Paris Montparnasse)
- La zone est desservie par les lignes de bus Mobilien 4 (CSO HOURTOULE), 6, 7, 8, 9, 10, 12, 17, 19, 20, 505, DF et TG (HOURTOULE), 100 (Mobilien 78) et 4402 (STAVO)

Sources : BD ORTHO® 2011, BD TOPO® 2014, COID 78, DDT 78 - Février 2015

Données réglementaires du PLU élaboré / révisé le 26/04/2007 et modification du 14/06/2013

| Libellé de zone | Surface en ha | Destination | Hauteur en m | Emprise au sol en % |
|-----------------|---------------|-----------------------------------------------------------------------------------------------------|--------------|---------------------|
| UTa | 18,57 | Zone d'activités destinée à recevoir des activités tertiaires et des moyennes surfaces commerciales | 15 | 80 |

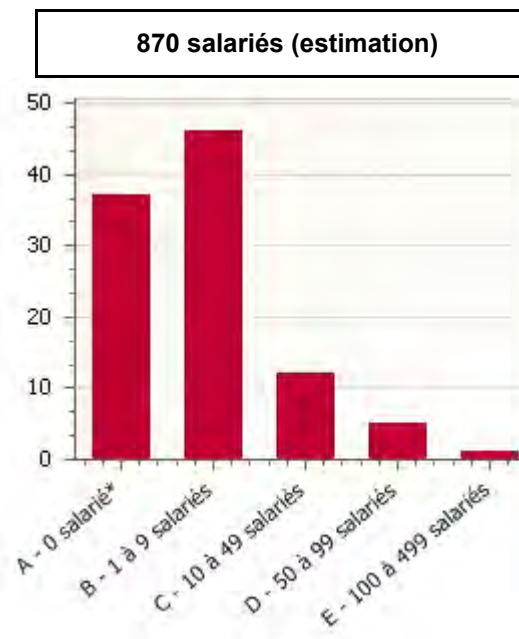
Répartition des établissements par secteur d'activités



Principaux établissements employeurs :

- CEREXAGRI SA
- PRO-NET SARL
- BOUYGUES ENERGIES & SERVICES
- FIABILA SERVICES
- TNT EXPRESS NATIONAL


Répartition des établissements par tranche d'effectifs



* Etablissements dont le personnel est non salarié (structure familiale...), autoentreprise, effectif déclaré à la date de création, domiciliation.

Source : Fichier consulaire CCID 78 au 01/01/14

Les Gatines - Plaisir



Date de création : années 70-80
 Superficie : 50,02 ha
 Surface bâtie : 22,10 %
 Fibre optique : ZAE desservie (CG 78 - sept 2014)

Accessibilité (STIF 01/2014) :

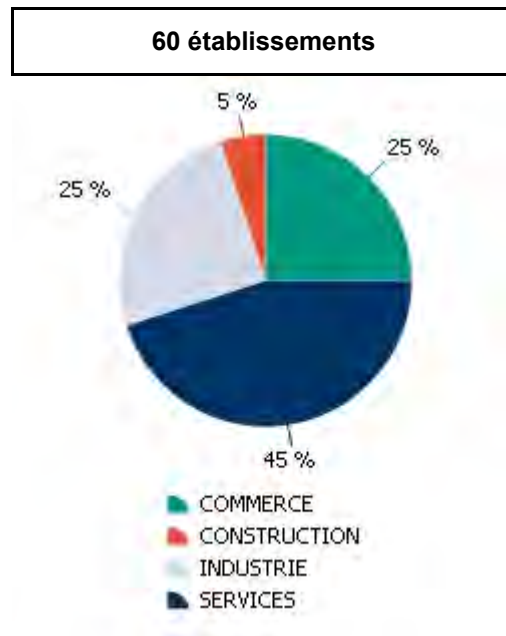
- La zone n'est pas desservie par une gare à moins de 500 m
- La zone est desservie par les lignes de bus 27 (CSO), Mobilien 4 (CSO HOURTOULE), 10,15, 505, DF et M (HOURTOULE) et 418 (SQYBUS)

Sources : BD ORTHO© 2011, BD TOPO© 2014, CCID 78, DDT 78 - Février 2015

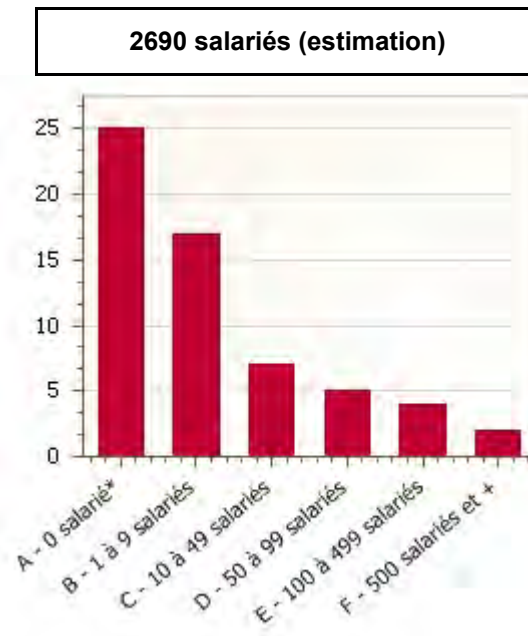
Données réglementaires du PLU élaboré / révisé le 26/04/2007 et modification du 14/06/2013

| Libellé de zone | Surface en ha | Destination | Hauteur en m | Emprise au sol en % |
|-----------------|---------------|--------------------------------------------------------------------------------|--------------|---------------------|
| UPb | 2,34 | Quartier d'habitat groupé autorisant les petits collectifs | 8 | 35 |
| UTc | 47,65 | Zone d'activités destinée à recevoir des activités tertiaires et industrielles | 15 | 65 |

Répartition des établissements par secteur d'activités



Répartition des établissements par tranche d'effectifs



* Etablissements dont le personnel est non salarié (structure familiale...), autoentreprise, effectif déclaré à la date de création, domiciliation.

Source : Fichier consulaire CCID 78 au 01/01/14

Principaux établissements employeurs :

- INTERTECHNIQUE
- ECOLE LENOTRE
- AIRCELLE
- SGI
- SCORI EST

St Apolline - Plaisir



- Légende :**
- ZAE
 - Commune
 - POS / PLU
 - Gare

Date de création : NC
 Superficie : 100,85 ha
 Surface bâtie : 8,07 %
 Fibre optique : ZAE desservie (CG 78 - sept 2014)

Accessibilité (STIF 01/2014) :

- La zone n'est pas desservie par une gare à moins de 500 m
- La zone est desservie par les lignes de bus 6, 15, 78 EXPRESS et M (HOURTOULE)

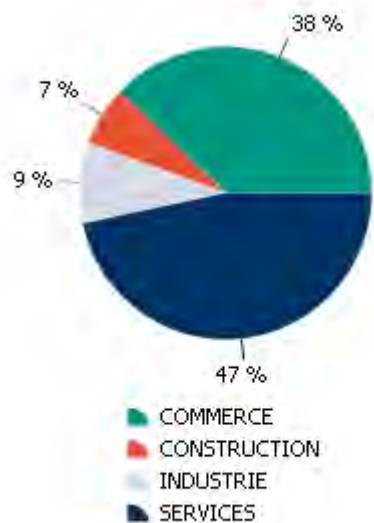
Données réglementaires du PLU élaboré / révisé le 26/04/2007 et modification du 14/06/2013

| Libellé de zone | Surface en ha | Destination | Hauteur en m | Emprise au sol en % |
|-----------------|---------------|--------------------------------------------------------------------------------------------------------------------------------|--------------|---------------------|
| UTe | 14,48 | Zone à dominante d'activités tertiaires. Les activités commerciales sont interdites | 12 | 40 |
| AUtd | 12,79 | Zone urbanisable à terme, réservée principalement à l'industrie + artisanat + bureaux + hôtellerie + entrepôts sous conditions | 12 | 40 |

| Libellé de zone | Surface en ha | Destination | Hauteur en m | Emprise au sol en % |
|------------------|---------------|--------------------------------------------------------------------------------------------------------------------------------------------|--------------|---------------------|
| AU _{tc} | 12,18 | Zone urbanisable à terme, réservée principalement à l'industrie + artisanat + commerces + bureaux + hôtellerie + entrepôts sous conditions | 12 | 40 |
| AU _t | 27,28 | Zone urbanisable à terme, réservée principalement à l'industrie + artisanat + bureaux + hôtellerie + entrepôts sous conditions | 12 | 40 |
| AU _t | 57,47 | Zone urbanisable à terme, réservée principalement à l'industrie + artisanat + bureaux + hôtellerie + entrepôts sous conditions | 12 | 40 |

45 établissements

Répartition des établissements par secteur d'activités

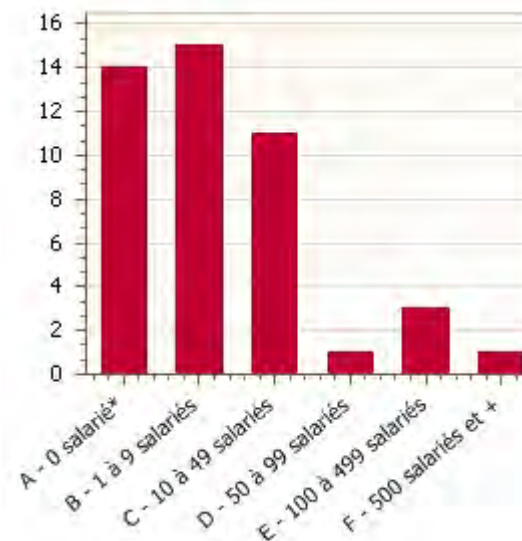


Principaux établissements employeurs :

- JCDECAUX SA
- WATELET TP
- LABOR HAKO
- ETS TRUFFAUT
- SIA DISTRIBUTION

2310 salariés (estimation)

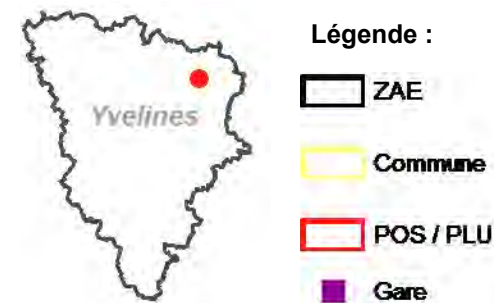
Répartition des établissements par tranche d'effectifs



* Etablissements dont le personnel est non salarié (structure familiale...), autoentreprise, effectif déclaré à la date de création, domiciliation.

Source : Fichier consulaire CCID 78 au 01/01/14

Saint Sebastien - Poissy



Date de création : 1991
 Superficie : 12,81 ha
 Surface bâtie : 20,87 %
 Fibre optique : ZAE non raccordée (CG 78 - sept 2014)

Accessibilité (STIF 01/2014) :

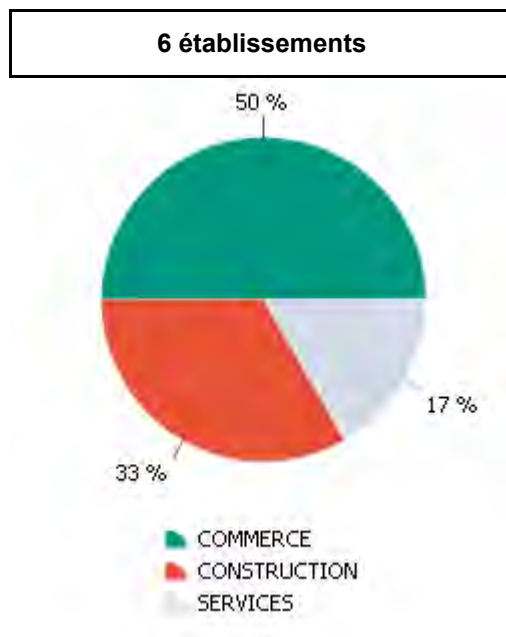
- La zone est desservie par la gare de Poissy (Paris Saint-Lazare, RER A)
- La zone est desservie par les lignes de bus 50 et 54 Poissy (CSO), 5 (Transdev Ile-de-France Conflans) et 21 (Veolia Ecquevilly)

Sources : BD ORTHO© 2014, BD TOPO© 2014, CCID 78, DDT 78, AUDAS - Février 2015

Données réglementaires du PLU élaboré / révisé le 20/12/2007 et mise à Jour du 19/05/2014

| Libellé de zone | Surface en ha | Destination | Hauteur en m | Emprise au sol en % |
|-----------------|---------------|------------------------------------------------------------------------------------------------------------|--------------|---------------------|
| UF | 11,98 | Zone d'Aménagement Concertée dite "Eco Quartier EOLES" destinée à de l'habitat diversifié et des activités | 26 | NR |

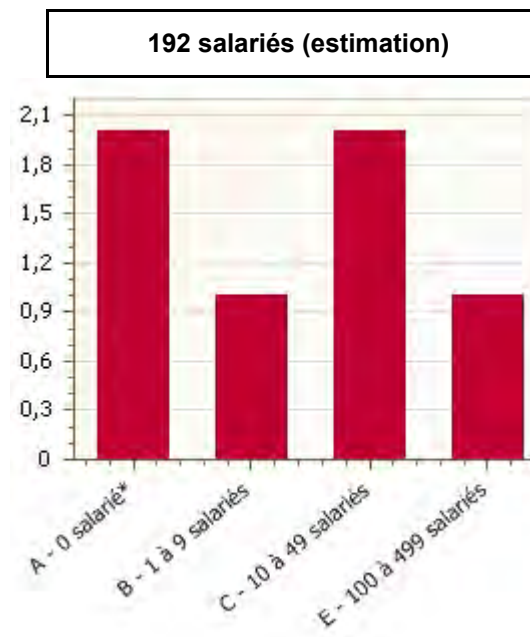
Répartition des établissements par secteur d'activités



Principaux établissements employeurs :

- ROBERT DISTRIBUTION
- KDI PROMET
- M2S TRANSPORT
- M DEDIEU
- J D M

Répartition des établissements par tranche d'effectifs



* Etablissements dont le personnel est non salarié (structure familiale...), autoentreprise, effectif déclaré à la date de création, domiciliation.

Source : Fichier consulaire CCID 78 au 01/01/14

Technoparc - Poissy



- Légende :**
- ZAE
 - Commune
 - POS / PLU
 - Gare

Date de création : 1990
 Superficie : 26,73 ha
 Surface bâtie : 28,32 %
 Fibre optique : ZAE desservie (CG 78 - sept 2014)

Accessibilité (STIF 01/2014) :

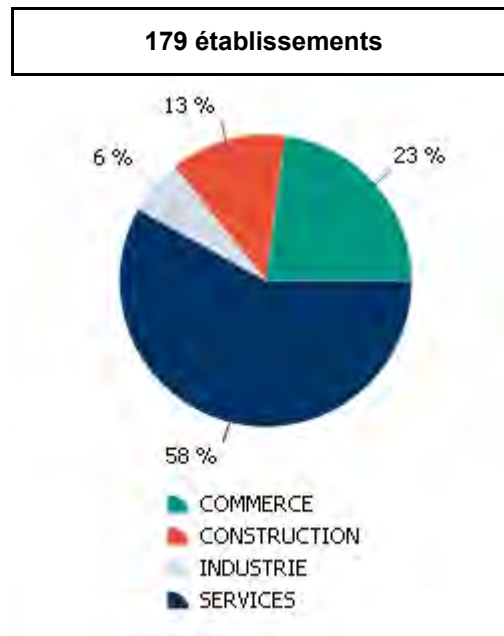
- La zone n'est pas desservie par une gare à moins de 500 m
- La zone est desservie par les lignes de bus 26 (Autocars Tourneux), 54 Poissy (CSO), 16 (Montesson les Rabaux), 5 et A2 (Transdev Ile-de-France Conflans)

Sources : BD ORTHO© 2011, BD TOPO© 2014, CCID 78, DDT 78, AUDAS - Février 2015

Données réglementaires du PLU élaboré / révisé le 20/12/2007 et mise à Jour du 19/05/2014

| Libellé de zone | Surface en ha | Destination | Hauteur en m | Emprise au sol en % |
|-----------------|---------------|-----------------------------------------------------------|--------------|---------------------|
| Ulc | 31,10 | Activités économiques + équipements d'intérêts collectifs | 17 | NR |

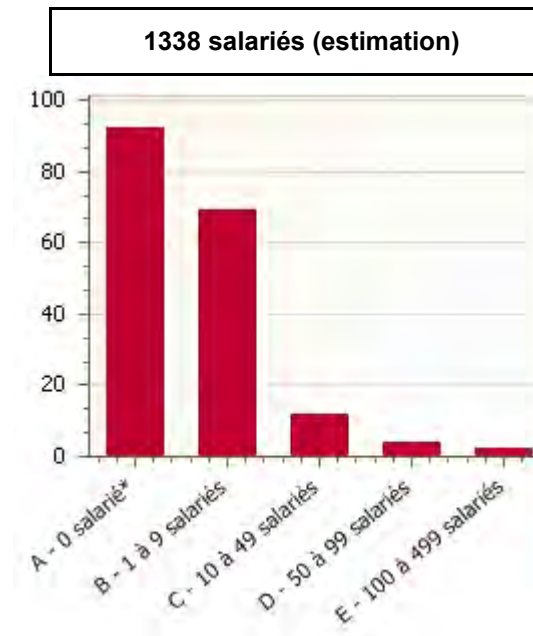
Répartition des établissements par secteur d'activités



Principaux établissements employeurs :

- OPTI MIX SAS
- EGEA SAS
- ACTEMIUM
- FIRAC
- MAHLE AFTERMARKET SAS

Répartition des établissements par tranche d'effectifs



* Etablissements dont le personnel est non salarié (structure familiale...), autoentreprise, effectif déclaré à la date de création, domiciliation.

Source : Fichier consulaire CCID 78 au 01/01/14

Porcheville - Porcheville



- Légende :**
- ZAE
 - Commune
 - POS / PLU
 - Gare

Date de création : 1970
 Superficie : 47,55 ha
 Surface bâtie : 21,43 %
 Fibre optique : ZAE desservie (CG 78 - sept 2014)

Accessibilité (STIF 01/2014) :

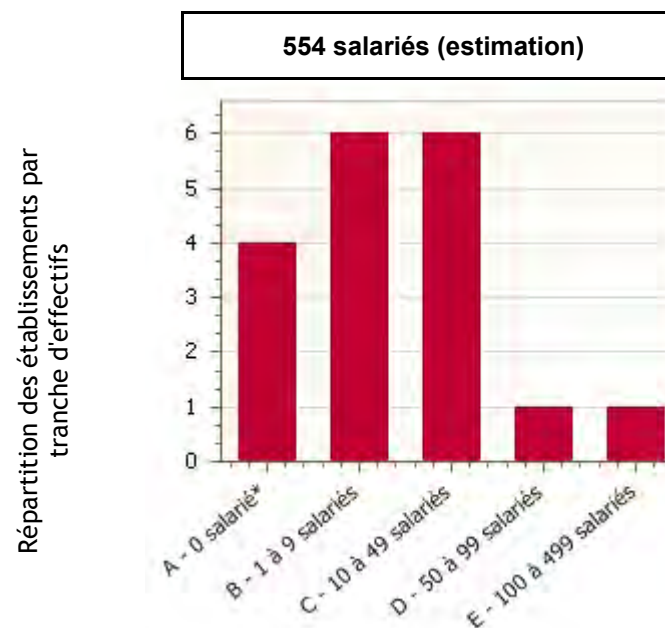
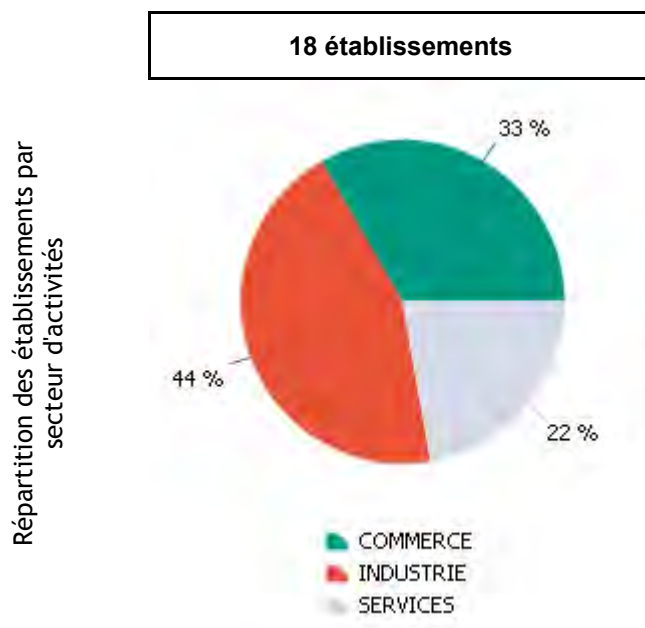
- La zone n'est pas desservie par une gare à moins de 500 m
- La zone est desservie par les lignes de bus 95-11 (BUS VALd'OISE) et 9 et 53 (COM'BUS)

Sources : BD ORTHO® 2011, BD TOPO® 2014, CCID 78, DDT 78, AUDAS - Février 2015

Données réglementaires du POS élaboré / révisé le 27/04/2000 et modification du 24/09/2007

| Libellé de zone | Surface en ha | Destination | Hauteur en m | Emprise au sol en % |
|-----------------|---------------|---------------------------------------------------------------------------------------------------|--------------|---------------------|
| 5NA | 4,14 | zone d'urbanisation future réservée aux activités et services | 25 | NR |
| UIa | 16,86 | établissements industriels, scientifiques et techniques, bureaux, entrepôts+activités artisanales | 35 | NR |

| Libellé de zone | Surface en ha | Destination | Hauteur en m | Emprise au sol en % |
|-----------------|---------------|---------------------------------------------------------------------------------------------------|--------------|---------------------|
| 5NAa | 3,87 | secteur de 5NA (implantation d'un Etablissement Pénitenciaire pour Mineurs) | 25 | NR |
| UIb | 26,02 | établissements industriels, scientifiques et techniques, bureaux, entrepôts+activités artisanales | 25 | NR |



* Etablissements dont le personnel est non salarié (structure familiale...), autoentreprise, effectif déclaré à la date de création, domiciliation.

Source : Fichier consulaire CCID 78 au 01/01/14

Principaux établissements employeurs :

- ALPA
- LINDE GAS SA
- COVANCE LABORATORY
- RIVA ACIER
- PNEUMATIS

Jean Moulin - Rambouillet



- Légende :**
- ZAE
 - Commune
 - POS / PLU
 - Gare

Date de création : 1964
 Superficie : 17,27 ha
 Surface bâtie : 20,85 %
 Fibre optique : ZAE desservie (CG 78 - sept 2014)

Accessibilité (STIF 01/2014) :

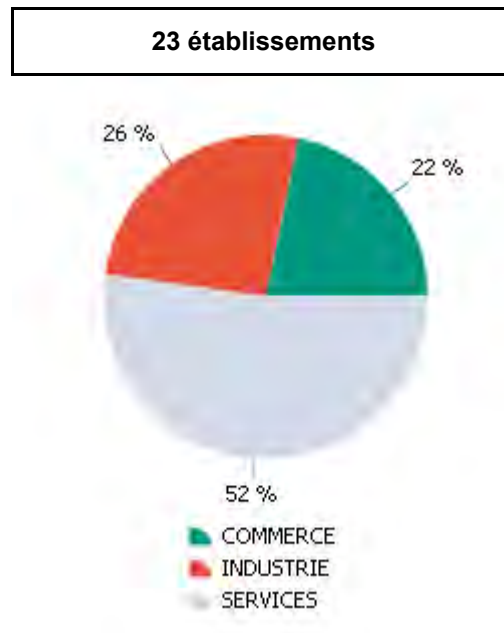
- La zone n'est pas desservie par une gare à moins de 500 m
- La zone est desservie par les lignes de bus 89, A et B (Veolia Rambouillet)

Sources : BD ORTHO© 2011, BD TOPO© 2014, CCID 78, DDT 78 - Février 2015

Données réglementaires du PLU élaboré / révisé le 26/01/2012 et révision partielle du 07/02/2014

| Libellé de zone | Surface en ha | Destination | Hauteur en m | Emprise au sol en % |
|-----------------|---------------|------------------------------------------------------------------------|--------------|---------------------|
| Ula | 17,36 | Zone d'activités économiques dont activités industrielles et entrepôts | 12 | 50 |

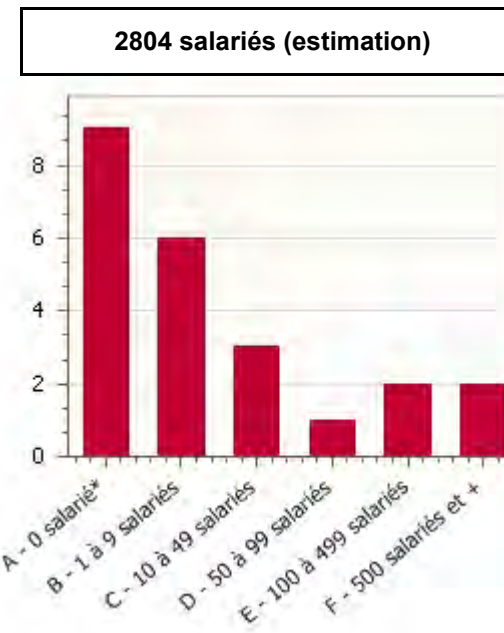
Répartition des établissements par secteur d'activités



Principaux établissements employeurs :

- CONTINENTAL AUTOMOTIVE FRANCE
- CONTINENTAL AUTOMOTIVE RAMBOUIL.
- RECOASH
- CONTINENTAL AUTOMOTIVE TRADING.
- REHAU SA

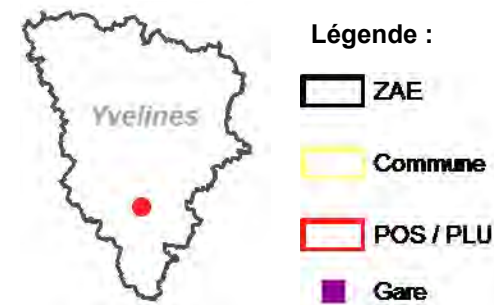
Répartition des établissements par tranche d'effectifs



* Etablissements dont le personnel est non salarié (structure familiale...), autoentreprise, effectif déclaré à la date de création, domiciliation.

Source : Fichier consulaire CCID 78 au 01/01/14

La Clairière - Rambouillet



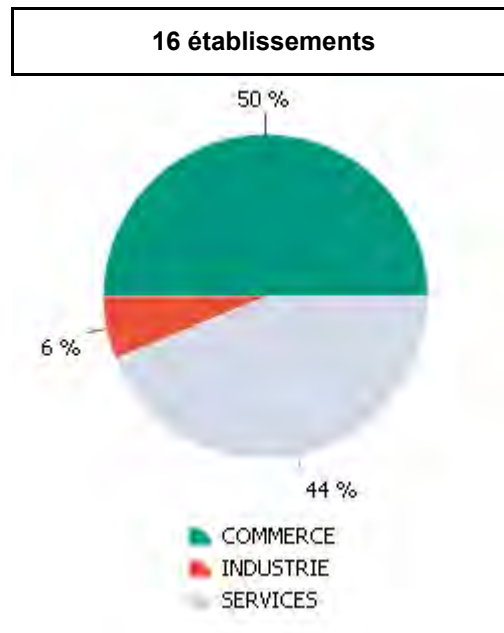
Date de création : 1979
 Superficie : 5,64 ha
 Surface bâtie : 6,34 %
 Fibre optique : ZAE non raccordée (CG 78 - sept 2014)

Accessibilité (STIF 01/2014) :
 - La zone n'est pas desservie par une gare à moins de 500 m
 - La zone est desservie par les lignes de bus 39-03 (S.A.V.A.C.) et E et R (Veolia Rambouillet)

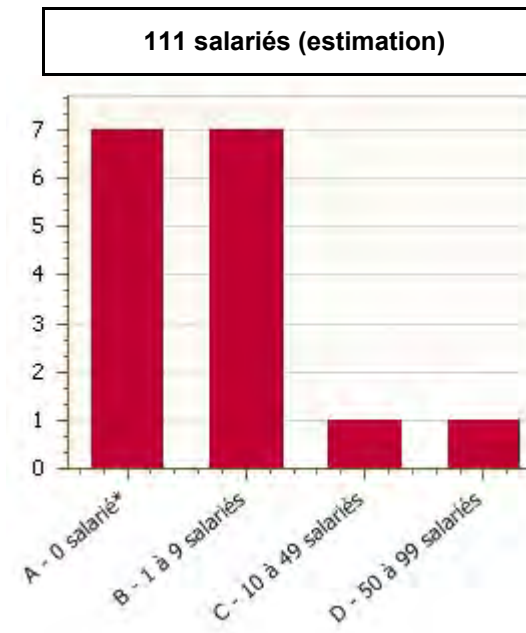
Données réglementaires du PLU élaboré / révisé le 26/01/2012 et révision partielle du 07/02/2014

| Libellé de zone | Surface en ha | Destination | Hauteur en m | Emprise au sol en % |
|-----------------|---------------|------------------------------|--------------|---------------------|
| Uib | 5,63 | Zone d'activités économiques | 12 | 50 |

Répartition des établissements par secteur d'activités



Répartition des établissements par tranche d'effectifs



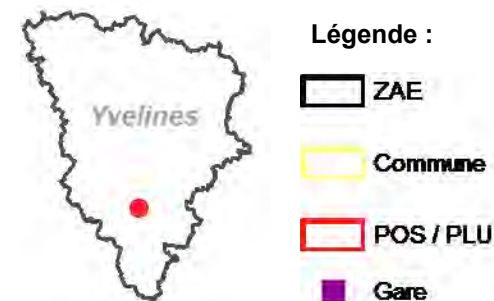
* Etablissements dont le personnel est non salarié (structure familiale...), autoentreprise, effectif déclaré à la date de création, domiciliation.

Source : Fichier consulaire CCID 78 au 01/01/14

Principaux établissements employeurs :

- E. LECLERC
- NATUREO
- ROYAL PRESSING
- SARL LES IMPERIALES
- MILLESIME COIFFURE

La Louvière - Rambouillet



Date de création : 1978
 Superficie : 4,51 ha
 Surface bâtie : 27,41 %
 Fibre optique : ZAE non raccordée (CG 78 - sept 2014)

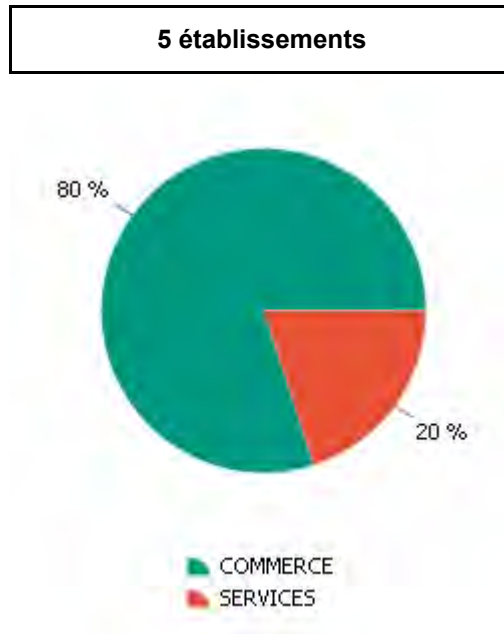
Accessibilité (STIF 01/2014) :

- La zone n'est pas desservie par une gare à moins de 500 m
- La zone est desservie par les lignes de bus 39-03 (S.A.V.A.C.) et 4 et E (Veolia Rambouillet)

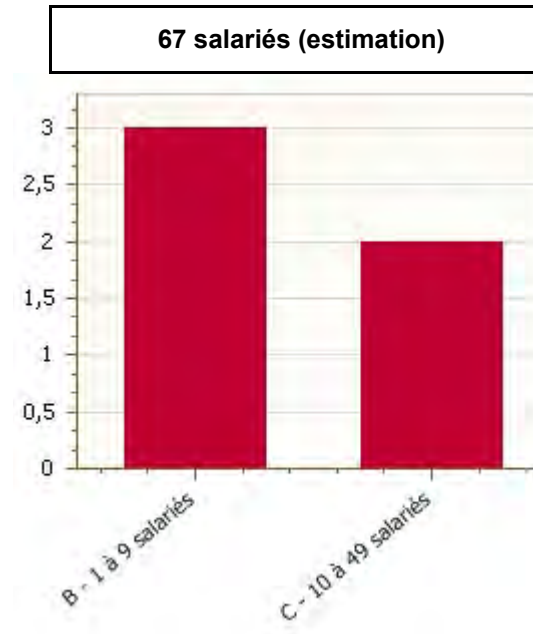
Données réglementaires du PLU élaboré / révisé le 26/01/2012 et révision partielle du 07/02/2014

| Libellé de zone | Surface en ha | Destination | Hauteur en m | Emprise au sol en % |
|-----------------|---------------|------------------------------|--------------|---------------------|
| Uib | 5,37 | Zone d'activités économiques | 12 | 50 |

Répartition des établissements par secteur d'activités



Répartition des établissements par tranche d'effectifs



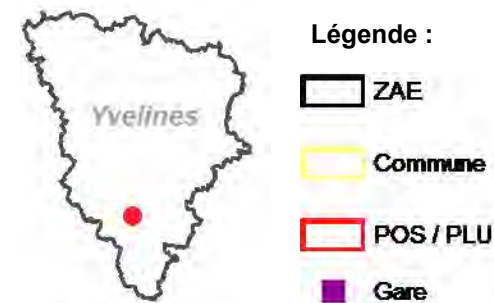
* Etablissements dont le personnel est non salarié (structure familiale...), autoentreprise, effectif déclaré à la date de création, domiciliation.

Source : Fichier consulaire CCID 78 au 01/01/14

Principaux établissements employeurs :

- SIMPLY MARKET
- AMARYS
- LA HALLE
- LA HALLE AUX CHAUSSURES
- ALDI MARCHE

Le Bel Air - Rambouillet



Date de création : 1972
 Superficie : 54,53 ha
 Surface bâtie : 22,25 %
 Fibre optique : ZAE desservie (CG 78 - sept 2014)

Accessibilité (STIF 01/2014) :

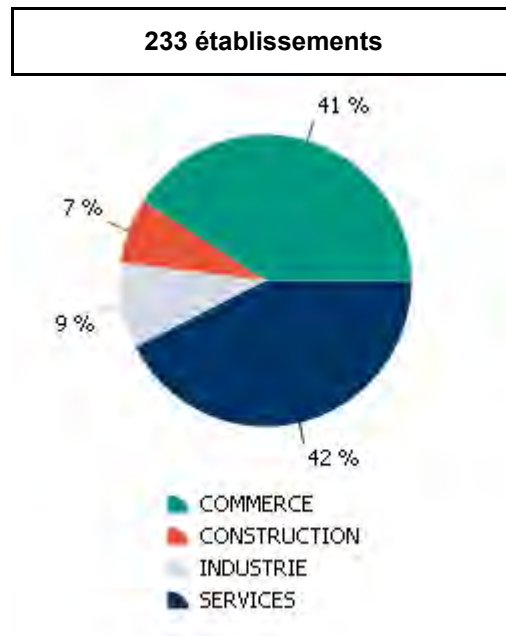
- La zone n'est pas desservie par une gare à moins de 500 m
- La zone est desservie par les lignes de bus 3, 10 et B (Veolia Rambouillet)

Sources : BD ORTHO@2011, BD TOPO@2014, CCID 78, DDT 78 - Février 2015

Données réglementaires du PLU élaboré / révisé le 26/01/2012 et révision partielle du 07/02/2014

| Libellé de zone | Surface en ha | Destination | Hauteur en m | Emprise au sol en % |
|-----------------|---------------|-----------------------------------------------------------------------------------|--------------|---------------------|
| UI | 5,75 | Industrie + artisanat + commerce + équipements publics + habitat lié à l'activité | 11 | 50 |
| Ula | 48,53 | Zone d'activités économiques dont activités industrielles et entrepôts | 12 | 50 |

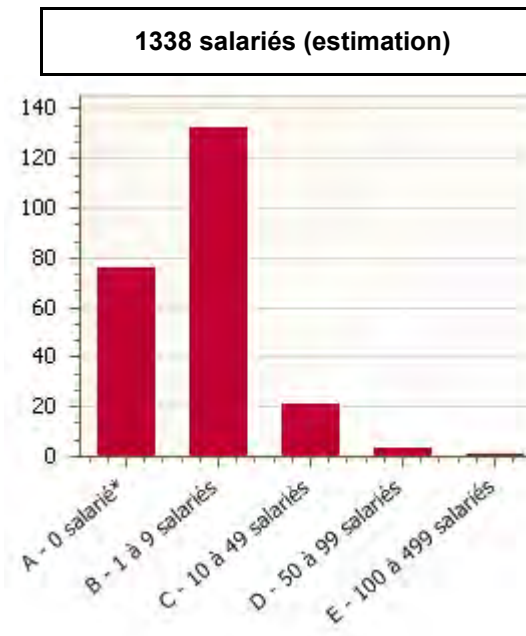
Répartition des établissements par secteur d'activités



Principaux établissements employeurs :

- EBP INFORMATIQUE
- HORSE WOOD
- CARREFOUR
- DOMINO
- SETRI


Répartition des établissements par tranche d'effectifs



* Etablissements dont le personnel est non salarié (structure familiale...), autoentreprise, effectif déclaré à la date de création, domiciliation.

Source : Fichier consulaire CCID 78 au 01/01/14

Le Pâtis - Rambouillet



Date de création : 1997
 Superficie : 9,68 ha
 Surface bâtie : 19,61 %
 Fibre optique : ZAE desservie (CG 78 - sept 2014)

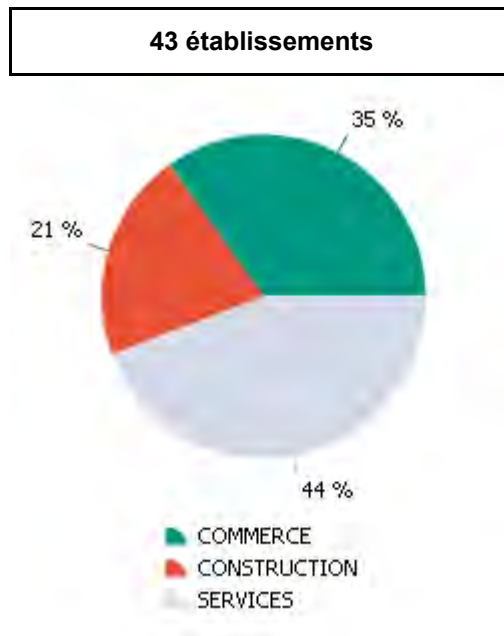
Accessibilité (STIF 01/2014) :

- La zone n'est pas desservie par une gare à moins de 500 m
- La zone est desservie par la ligne de bus B (Veolia Rambouillet)

Données réglementaires du PLU élaboré / révisé le 26/01/2012 et révision partielle du 07/02/2014

| Libellé de zone | Surface en ha | Destination | Hauteur en m | Emprise au sol en % |
|-----------------|---------------|------------------------------------------------------------------------|--------------|---------------------|
| Uib | 4,05 | Zone d'activités économiques | 12 | 50 |
| Ula | 7,84 | Zone d'activités économiques dont activités industrielles et entrepôts | 12 | 50 |

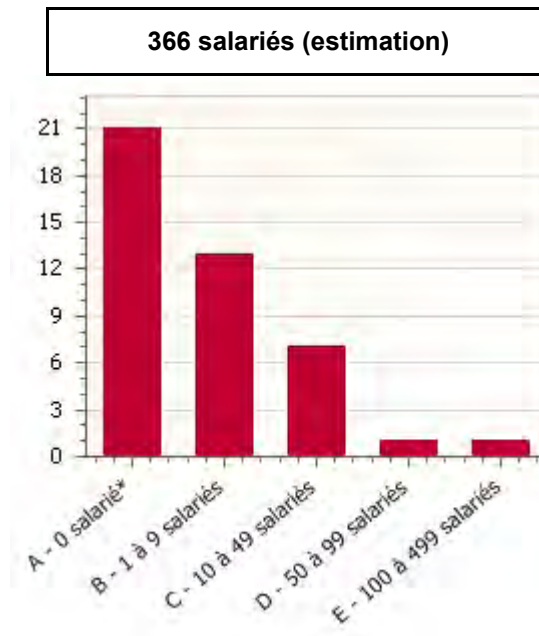
Répartition des établissements par secteur d'activités



Principaux établissements employeurs :

- VEOLIA TRANSPORT
- YVELINES RESTAURATION
- SOCIETE D'EXPERTISE COMPTABLE
- NEODIS
- EURL TECHNIC PROJECT

Répartition des établissements par tranche d'effectifs



* Etablissements dont le personnel est non salarié (structure familiale...), autoentreprise, effectif déclaré à la date de création, domiciliation.

Source : Fichier consulaire CCID 78 au 01/01/14

Parc de Rocquencourt - Rocquencourt



- Légende :**
- ZAE
 - Commune
 - POS / PLU
 - Gare

Date de création : NC
 Superficie : 19,39 ha
 Surface bâtie : 6,67 %
 Fibre optique : ZAE non raccordée (CG 78 - sept 2014)

Accessibilité (STIF 01/2014) :

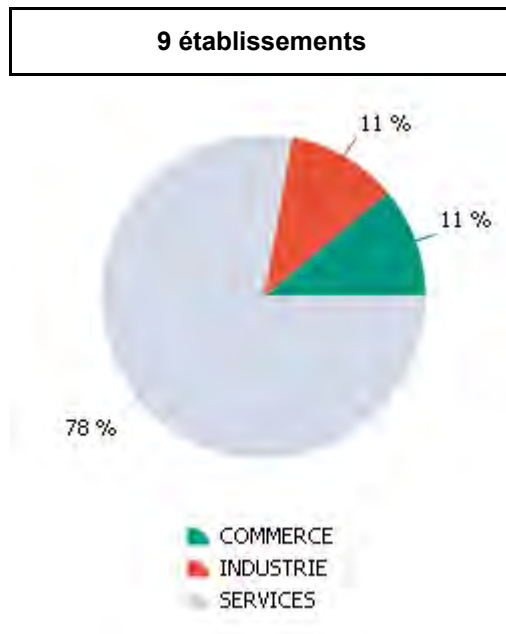
- La zone n'est pas desservie par une gare à moins de 500 m
- La zone est desservie par les lignes de bus 1 (Montesson les Rabaux), B et H (Phébus), T Express et Y Express (Phébus) et 17 et Express 19 (Veolia Ecquevilly)

Sources : BD ORTHO® 2011, BD TOPO® 2014, CCID 78, DDT 78, DDT 78 - Février 2015

Données réglementaires du PLU élaboré / révisé le 19/12/2011 et révision du 19/12/2011

| Libellé de zone | Surface en ha | Destination | Hauteur en m | Emprise au sol en % |
|-----------------|---------------|---------------------------------------------------------|--------------|---------------------|
| URp | 13,90 | Habitat collectif + activités liées (résidence du Parc) | — | NR |
| UAE | 5,47 | Zone d'activités (site de l'INRIA) | 12 | 30 |

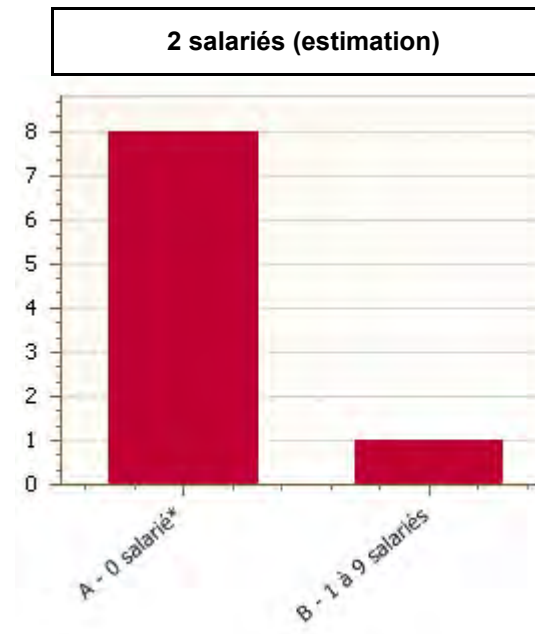
Répartition des établissements par secteur d'activités



Principaux établissements employeurs :

- BARBERA AVENTURE
- GENERALE DE GESTION - GG
- SUNAJ CONSEIL
- IMMOVAL
- SARL S.CARREIRO

Répartition des établissements par tranche d'effectifs



* Etablissements dont le personnel est non salarié (structure familiale...), autoentreprise, effectif déclaré à la date de création, domiciliation.

Source : Fichier consulaire CCID 78 au 01/01/14

Les Marceaux - Rosny-sur-Seine



- Légende :**
- ZAE
 - Commune
 - POS / PLU
 - Gare

Date de création : 1988
 Superficie : 53,29 ha
 Surface bâtie : 13,52 %
 Fibre optique : ZAE desservie (CG 78 - sept 2014)

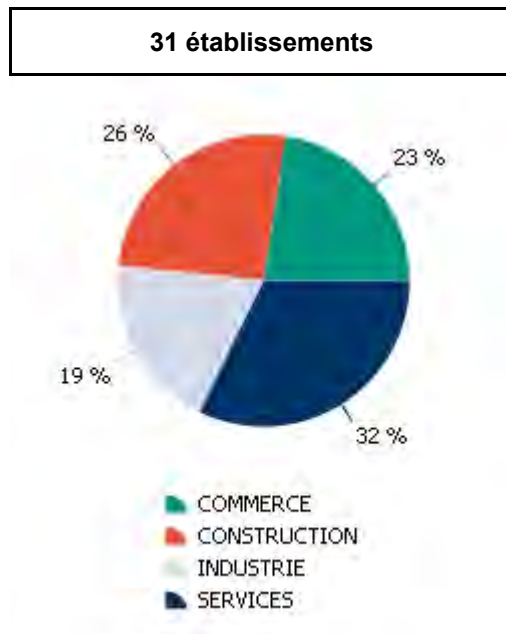
Accessibilité (STIF 01/2014) :

- La zone n'est pas desservie par une gare à moins de 500 m
- La zone est desservie par les lignes de bus R, S et T (TAM)

Données réglementaires du PLU élaboré / révisé le 20/12/2006 et mise à jour du 05/04/2012

| Libellé de zone | Surface en ha | Destination | Hauteur en m | Emprise au sol en % |
|-----------------|---------------|-------------------------------------------------------------------------------------------|--------------|---------------------|
| N | 6,35 | Zone naturelle à protéger pour la qualité du site | 7 | 150 m ² |
| UI | 54,44 | Bureaux + artisanat + établissements industriels, scientifiques et techniques + entrepôts | 15 | 60 |

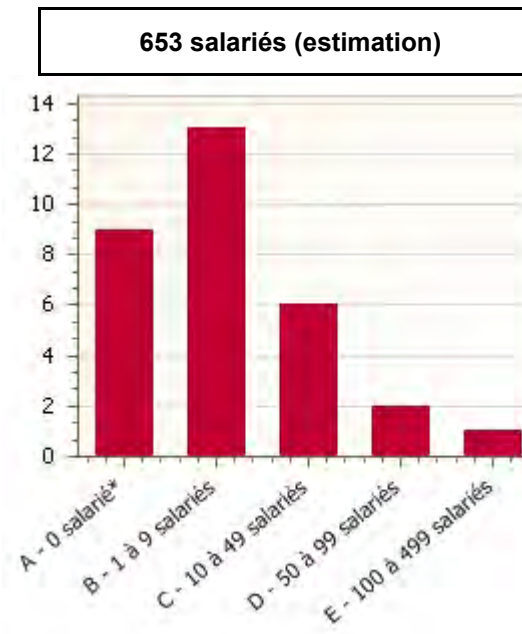
Répartition des établissements par secteur d'activités



Principaux établissements employeurs :

- MAJOR
- SOCIETE ANONYME D ECONOMIEMIXTE
- SADE
- SITS
- LA COMPAGNIE DU LIT

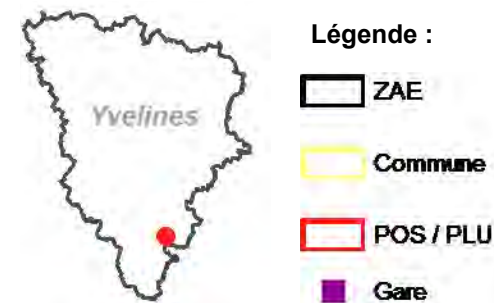
Répartition des établissements par tranche d'effectifs



* Etablissements dont le personnel est non salarié (structure familiale...), autoentreprise, effectif déclaré à la date de création, domiciliation.

Source : Fichier consulaire CCID 78 au 01/01/14

La Fosse aux Chevaux - Saint-Arnoult-en-Yvelines



Date de création : 1991
 Superficie : 5,43 ha
 Surface bâtie : 13,77 %
 Fibre optique : ZAE raccordée (CG 78 - sept 2014)

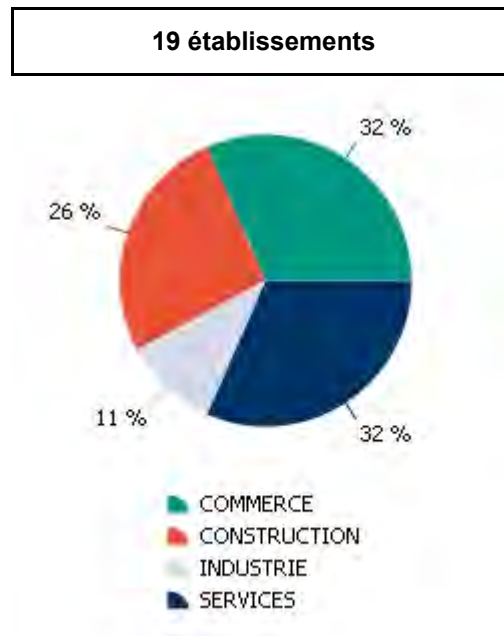
Accessibilité (STIF 01/2014) :

- La zone n'est pas desservie par une gare à moins de 500 m
- La zone n'est pas desservie par une ligne de bus à moins de 200 m

Données réglementaires du PLU élaboré / révisé le 09/04/2013 et modification du 11/02/2014

| Libellé de zone | Surface en ha | Destination | Hauteur en m | Emprise au sol en % |
|-----------------|---------------|----------------------------------------------------------------------------|--------------|---------------------|
| UX | 11,74 | Zone réservée aux activités économiques (industrie + artisanat + entrepôt) | 14 | 60 |

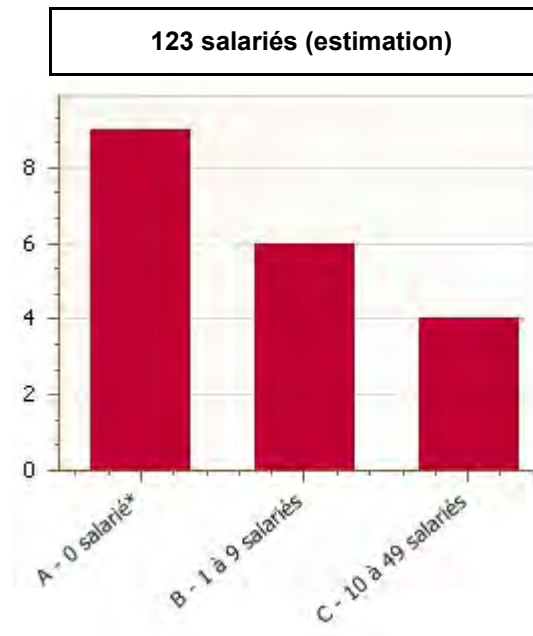
Répartition des établissements par secteur d'activités



Principaux établissements employeurs :

- APS
- SIMPLY MARKET
- AMBULANCES SAINT ARNOULT
- CITE ET ENVIRONNEMENT
- SEBR

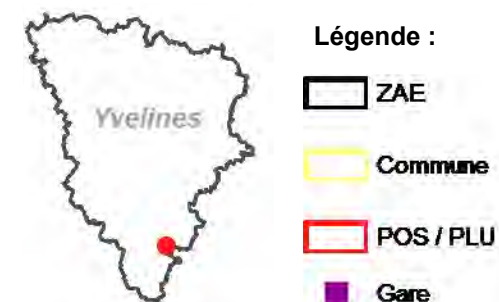
Répartition des établissements par tranche d'effectifs



* Etablissements dont le personnel est non salarié (structure familiale...), autoentreprise, effectif déclaré à la date de création, domiciliation.

Source : Fichier consulaire CCID 78 au 01/01/14

Les Corroyés - Saint-Arnoult-en-Yvelines



Date de création : 1976
 Superficie : 5,20 ha
 Surface bâtie : 29,22 %
 Fibre optique : ZAE non raccordée (CG 78 - sept 2014)

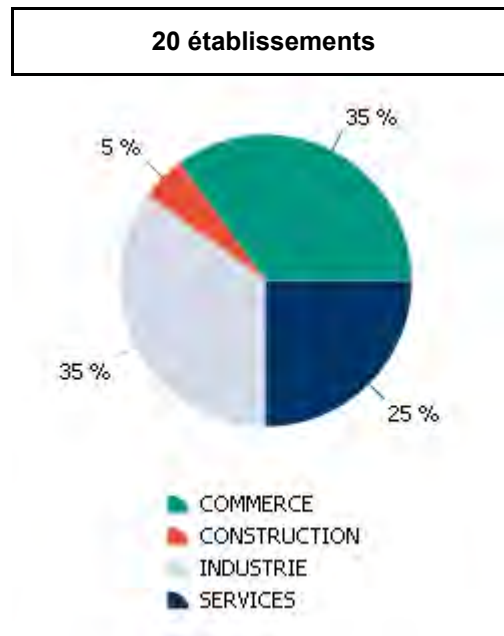
Accessibilité (STIF 01/2014) :

- La zone n'est pas desservie par une gare à moins de 500 m
- La zone est desservie par les lignes de bus 3 et 10 (Veolia Rambouillet)

Données réglementaires du PLU élaboré / révisé le 09/04/2013 et modification du 11/02/2014

| Libellé de zone | Surface en ha | Destination | Hauteur en m | Emprise au sol en % |
|-----------------|---------------|----------------------------------------------------------------------------|--------------|---------------------|
| UX | 5,20 | Zone réservée aux activités économiques (industrie + artisanat + entrepôt) | 14 | 60 |

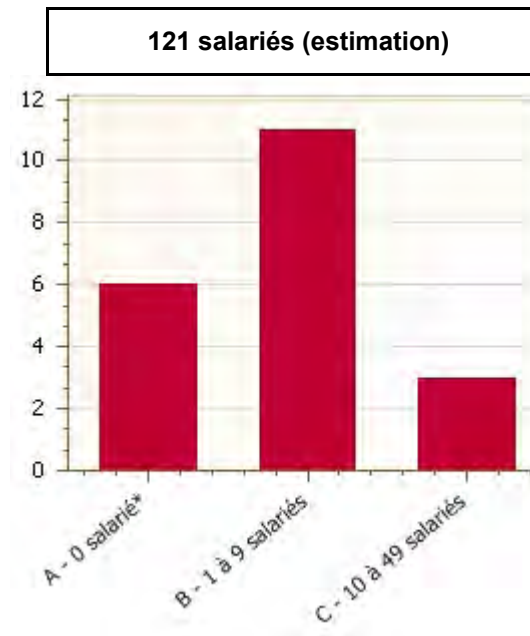
Répartition des établissements par secteur d'activités



Principaux établissements employeurs :

- ROUXEL SA
- PLASTIQUES DE SAINT ARNOULT
- MESUREX
- SENTOSPHERE
- BARAT LHOTELLIER

Répartition des établissements par tranche d'effectifs



* Etablissements dont le personnel est non salarié (structure familiale...), autoentreprise, effectif déclaré à la date de création, domiciliation.

Source : Fichier consulaire CCID 78 au 01/01/14

Les Vosseries - Saint-Arnoult-en-Yvelines



- Légende :**
- ZAE
 - Commune
 - POS / PLU
 - Gare

Date de création : NC
 Superficie : 3,08 ha
 Surface bâtie : 20,96 %
 Fibre optique : ZAE raccordée (CG 78 - sept 2014)

Accessibilité (STIF 01/2014) :

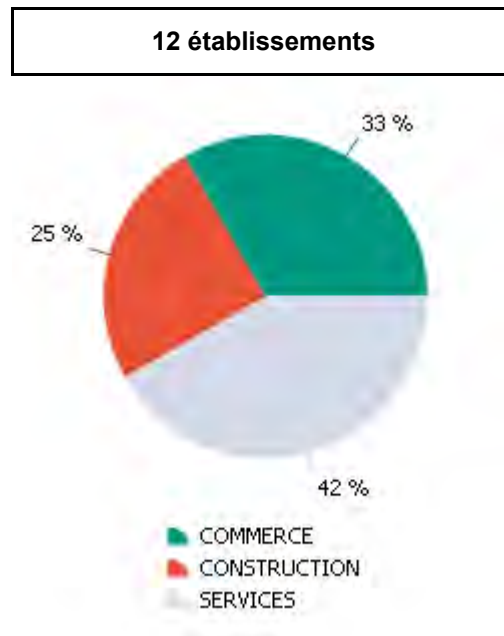
- La zone n'est pas desservie par une gare à moins de 500 m
- La zone n'est pas desservie par une ligne de bus à moins de 200 m

Sources : BD ORTHO© 2011, BD TOPO© 2014, CCID 78, DDT 78 - Février 2015

Données réglementaires du PLU élaboré / révisé le 09/04/2013 et modification du 11/02/2014

| Libellé de zone | Surface en ha | Destination | Hauteur en m | Emprise au sol en % |
|-----------------|---------------|----------------------------------------------------------------------------|--------------|---------------------|
| UX | 11,74 | Zone réservée aux activités économiques (industrie + artisanat + entrepôt) | 14 | 60 |

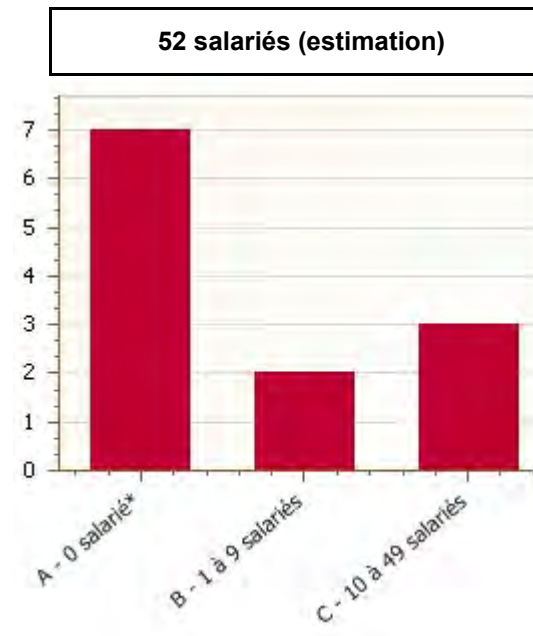
Répartition des établissements par secteur d'activités



Principaux établissements employeurs :

- MENIGER
- STARCO NORDIC PNEU
- SLSA
- ENTREPRISE CONSTRUCTION AMBERT
- NORFIX

Répartition des établissements par tranche d'effectifs



* Etablissements dont le personnel est non salarié (structure familiale...), autoentreprise, effectif déclaré à la date de création, domiciliation.

Source : Fichier consulaire CCID 78 au 01/01/14

Aérodrome de St-Cyr-l'Ecole - Saint-Cyr-l'École



- Légende :**
- ZAE
 - Commune
 - POS / PLU
 - Gare

Date de création : NC
 Superficie : 16,43 ha
 Surface bâtie : 4,15 %
 Fibre optique : ZAE non raccordée (CG 78 - sept 2014)

Accessibilité (STIF 01/2014) :

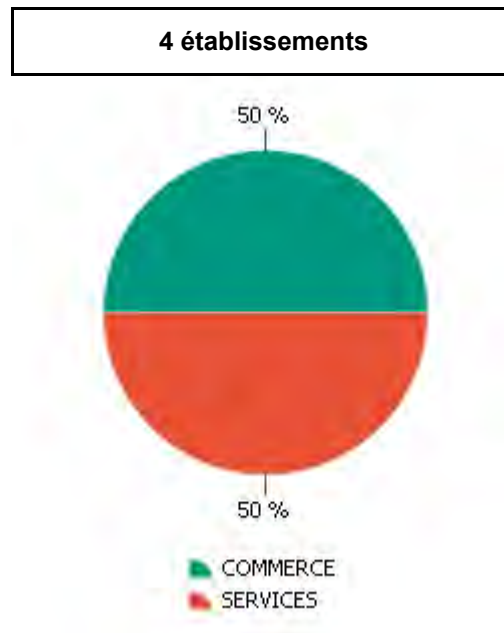
- La zone n'est pas desservie par une gare à moins de 500 m
- La zone est desservie par les lignes de bus 1, 2 et 7 (KEOLIS YVELINES), 3D (STAVO) et 77 (Veolia Ecquevilly)

Sources : BD ORTHO@ 2011, BD TOPO@ 2014, COID 78, DDT 78 - Février 2015

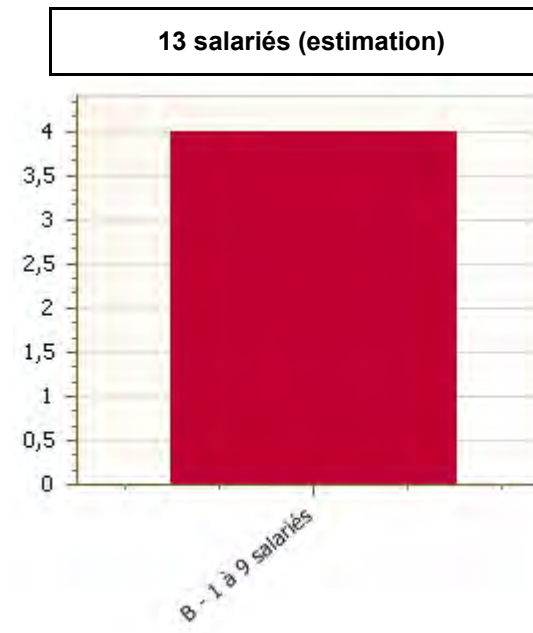
Données réglementaires du PLU élaboré / révisé le 29/07/2004 et Révision simplifiée du 25/10/2012

| Libellé de zone | Surface en ha | Destination | Hauteur en m | Emprise au sol en % |
|-----------------|---------------|-----------------------------------------------------------|--------------|---------------------|
| U1a | 16,41 | Activités aéroportuaires liées à l'aérodrome de Saint Cyr | 12 | 60 |

Répartition des établissements par secteur d'activités



Répartition des établissements par tranche d'effectifs



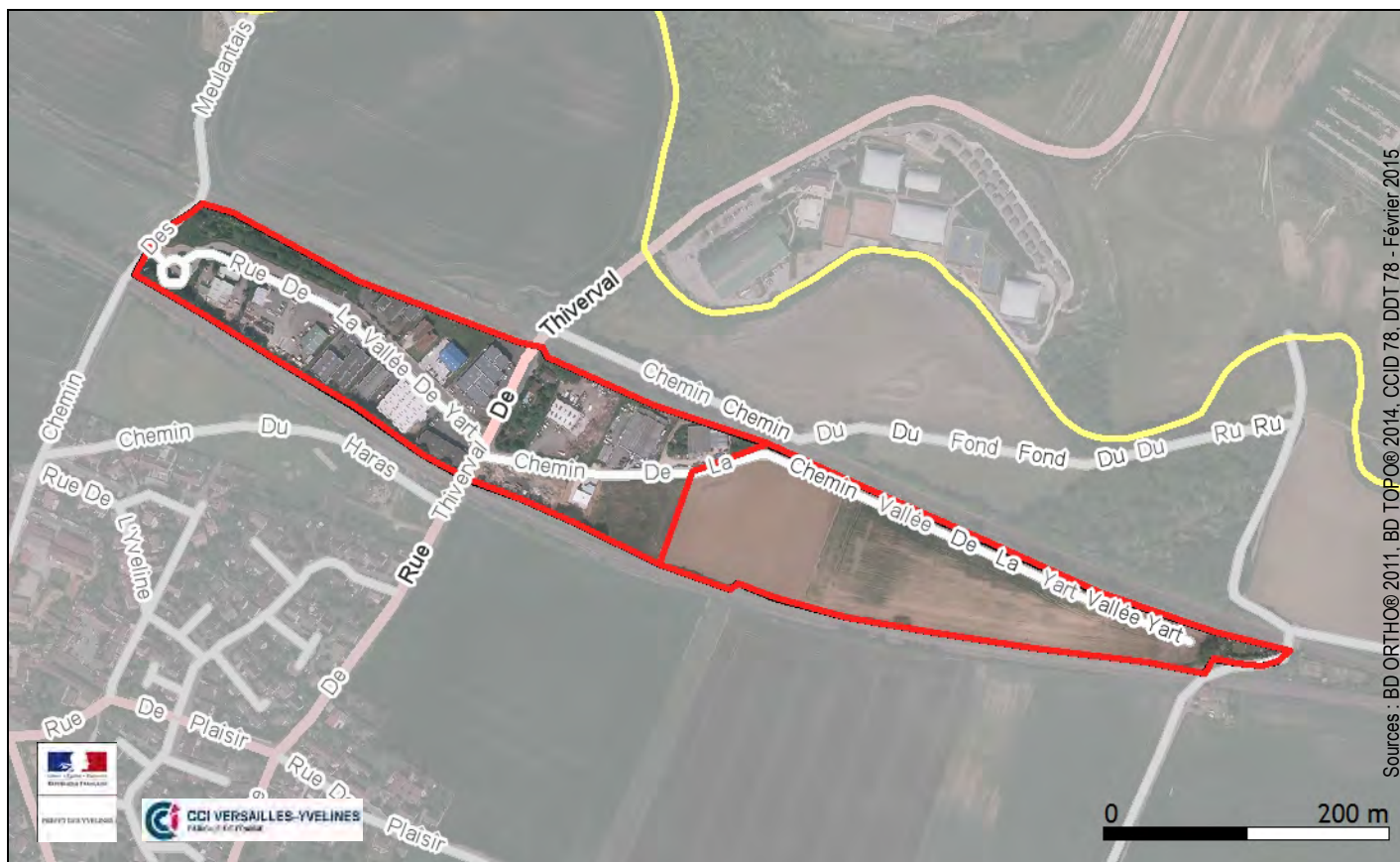
* Etablissements dont le personnel est non salarié (structure familiale...), autoentreprise, effectif déclaré à la date de création, domiciliation.

Source : Fichier consulaire CCID 78 au 01/01/14

Principaux établissements employeurs :

- AERO LOG
- SARL LES AILES VOLANTES
- ASSISTANCE 24 24 CAMION ET BUS
- HELI OXYGENE

Vallée Yart - Saint-Germain-de-la-Grange



- Légende :**
- ZAE
 - Commune
 - POS / PLU
 - Gare

Date de création : 1992
 Superficie : 11,40 ha
 Surface bâtie : 9,77 %
 Fibre optique : ZAE non raccordée (CG 78 - sept 2014)

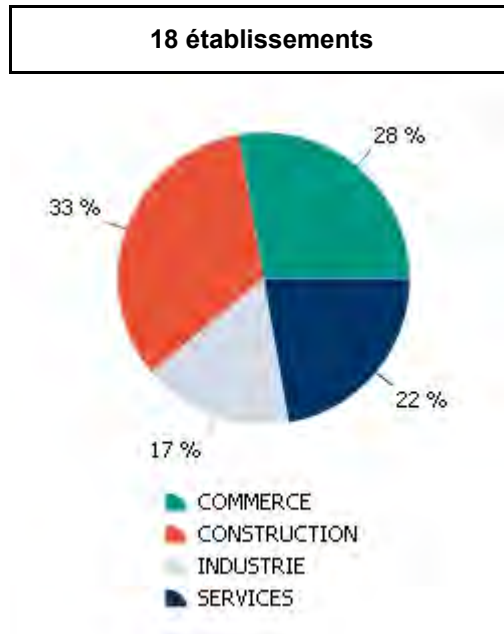
Accessibilité (STIF 01/2014) :

- La zone n'est pas desservie par une gare à moins de 500 m
- La zone n'est pas desservie par une ligne de bus à moins de 200 m

Données réglementaires du POS élaboré / révisé le 26/01/1995 et modification du 29/11/2012

| Libellé de zone | Surface en ha | Destination | Hauteur en m | Emprise au sol en % |
|-----------------|---------------|------------------------------------------------------------------------------------|--------------|---------------------|
| UJ | 6,49 | Zone d'activités artisanales ou industrielles | 12 | 50 |
| NAUJ | 4,89 | Zone destinée à recevoir des activités artisanales ou industrielles non polluantes | 12 | 50 |

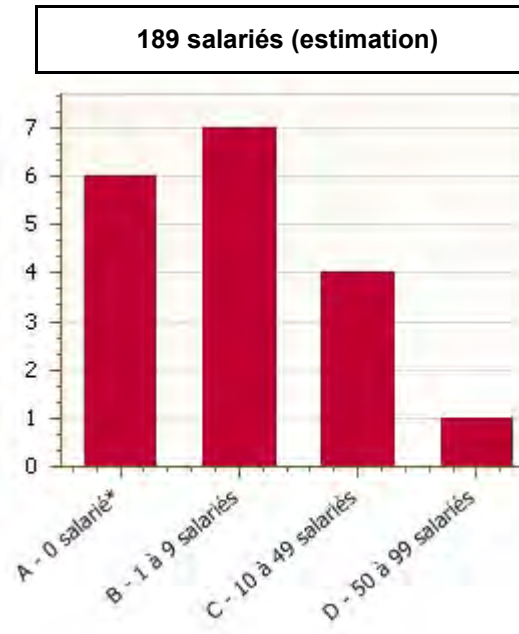
Répartition des établissements par secteur d'activités



Principaux établissements employeurs :

- GTB
- SPAC
- YVELINES PEINTURES
- V.T.T.D. LES DEMENAGEURS DE LA M
- A A A TELEC

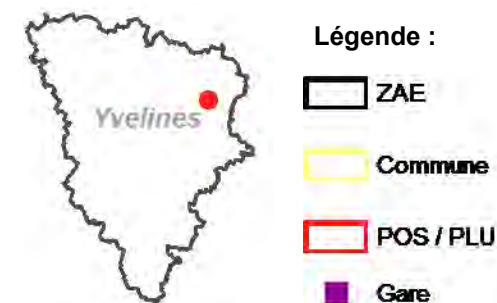
Répartition des établissements par tranche d'effectifs



* Etablissements dont le personnel est non salarié (structure familiale...), autoentreprise, effectif déclaré à la date de création, domiciliation.

Source : Fichier consulaire CCID 78 au 01/01/14

Les Coteaux du Bel Air - Saint-Germain-en-Laye



Date de création : NC
 Superficie : 9,54 ha
 Surface bâtie : 26,91 %
 Fibre optique : ZAE non raccordée (CG 78 - sept 2014)

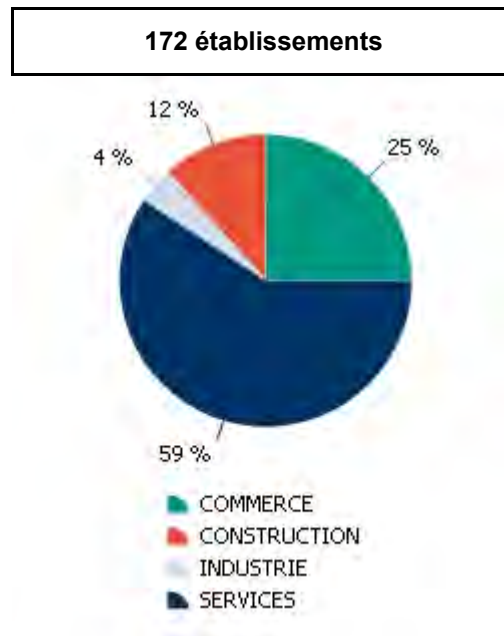
Accessibilité (STIF 01/2014) :

- La zone est desservie par la gare de Saint-Germain-Bel air-Fourqueux (Paris Saint-Lazare)
- La zone est desservie par les lignes de bus 26 (Autocars Tourneux), 14, 21, 24, 27 (CSO), 1, 10, 15, R1, R2-Nord, R2-Sud et R4 (Montesson les Rabaux), 2 et 5 (Transdev Ile-de-France Conflans), 1 et 54 (Transdev Ile-de-France Montesson La Boucle), 14, 511 et 512 (Veolia Ecquevilly)

Données réglementaires du PLU élaboré / révisé le 18/10/2005 et mise à Jour du 07/07/2014

| Libellé de zone | Surface en ha | Destination | Hauteur en m | Emprise au sol en % |
|-----------------|---------------|-------------------------------------|--------------|---------------------|
| UL | 23,86 | Activités artisanales et tertiaires | 12 | 50 |

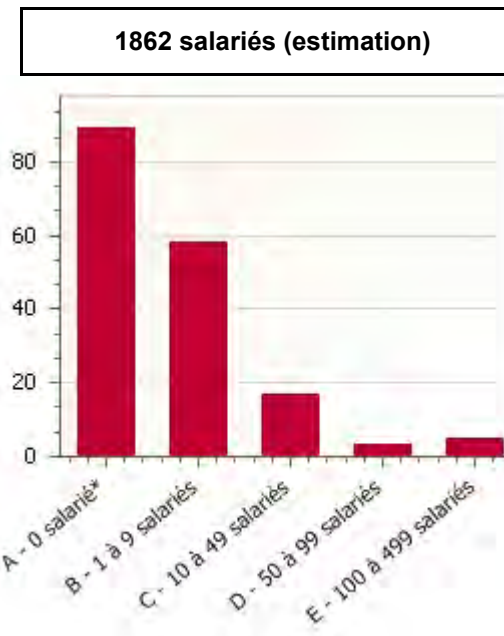
Répartition des établissements par secteur d'activités



Principaux établissements employeurs :

- CARGILL FOODS FRANCE
- PALL FRANCE
- CARGILL FRANCE
- I3F - RUF
- GENZYME

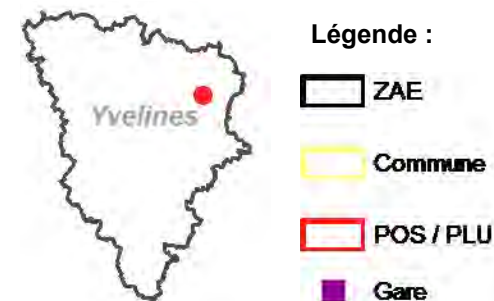
Répartition des établissements par tranche d'effectifs



* Etablissements dont le personnel est non salarié (structure familiale...), autoentreprise, effectif déclaré à la date de création, domiciliation.

Source : Fichier consulaire CCID 78 au 01/01/14

Parc Pereire - Saint-Germain-en-Laye



Date de création : NC
 Superficie : 2,76 ha
 Surface bâtie : 14,80 %
 Fibre optique : ZAE non raccordée (CG 78 - sept 2014)

Accessibilité (STIF 01/2014) :

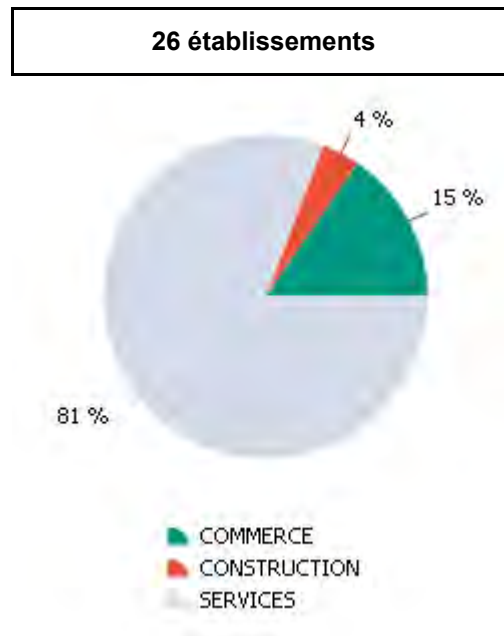
- La zone est desservie par la gare de St-Germain Grande Ceinture (Paris Saint-Lazare)
- La zone est desservie par les lignes de bus 21 (CSO), R2-Nord, R2-Sud, R4 (Montesson les Rabaux)

Sources : BD ORTHO© 2011, BD TOPO© 2014, CCID 78, DDT 78 - Février 2015

Données réglementaires du PLU élaboré / révisé le 18/10/2005 et mise à Jour du 07/07/2014

| Libellé de zone | Surface en ha | Destination | Hauteur en m | Emprise au sol en % |
|-----------------|---------------|-------------------------------------|--------------|---------------------|
| UL | 6,37 | Activités artisanales et tertiaires | 12 | 50 |

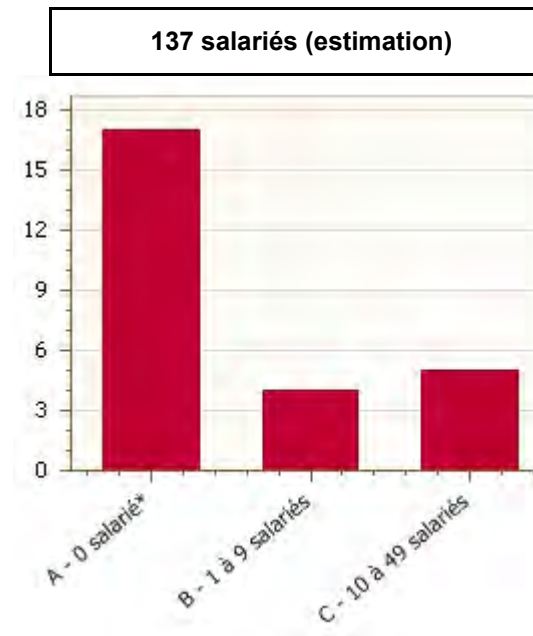
Répartition des établissements par secteur d'activités



Principaux établissements employeurs :

- CAISSE D EPARGNE ET DE PREVOYANCE IDF
- CABINET MARTIN
- LCL- LE CREDIT LYONNAIS
- PHOTON LINES
- VIAXEL

Répartition des établissements par tranche d'effectifs



* Etablissements dont le personnel est non salarié (structure familiale...), autoentreprise, effectif déclaré à la date de création, domiciliation.

Source : Fichier consulaire CCID 78 au 01/01/14

Le Vivier - Saint-Nom-la-Bretèche



- Légende :**
- ZAE
 - Commune
 - POS / PLU
 - Gare

Date de création : NC
 Superficie : 4,60 ha
 Surface bâtie : 8,30 %
 Fibre optique : ZAE non raccordée (CG 78 - sept 2014)

Accessibilité (STIF 01/2014) :

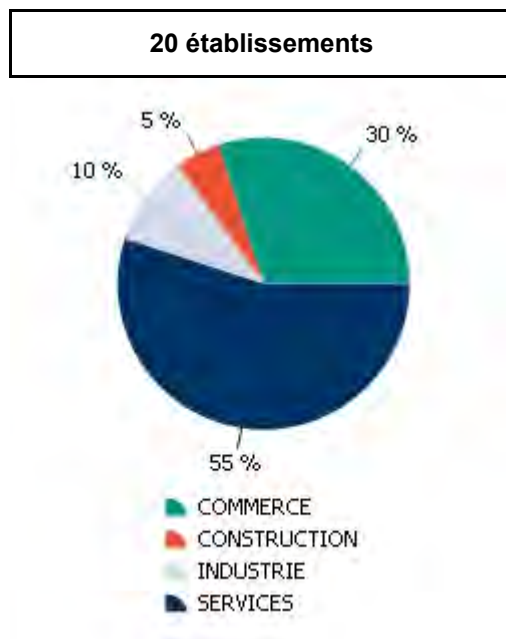
- La zone n'est pas desservie par une gare à moins de 500 m
- La zone est desservie par les lignes de bus 23 et 27 (CSO), 42 Saint Nom la Bretèche (CSO ST NOM), 43 et 44 (CSO ST NOM) et 17, 41, 170, 171, 172, 511 et 512 (Veolia Ecquevilly)

Sources : BD ORTHO© 2011, BD TOPO© 2014, COID 78, DDT 78 - Février 2015

Données réglementaires du PLU élaboré / révisé le 13/02/2007 et modification simplifiée du 25/03/2010

| Libellé de zone | Surface en ha | Destination | Hauteur en m | Emprise au sol en % |
|-----------------|---------------|-----------------------------------------------------------------------------------------------------|--------------|---------------------|
| UE | 5,13 | Activités économiques (bureaux + locaux artisanaux + services + établissements d'intérêt collectif) | 8.6 | 60 |

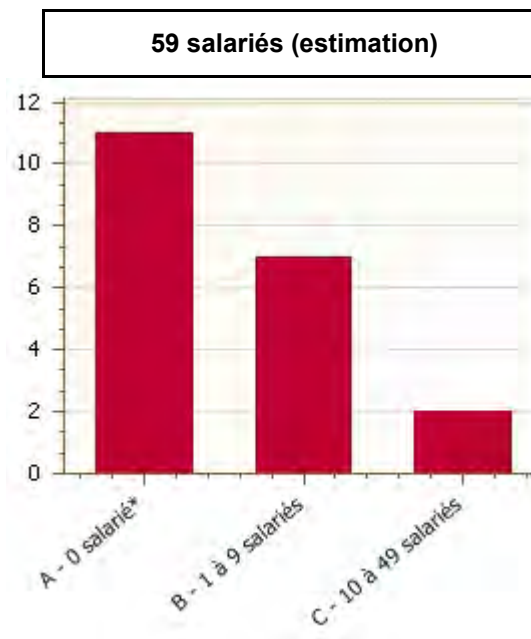
Répartition des établissements par secteur d'activités



Principaux établissements employeurs :

- DDM LASER
- GARAGE DU VAL MARTIN (RENAULT)
- DOMEA TERTIAIRE
- LASER 2000
- IXEL


Répartition des établissements par tranche d'effectifs



* Etablissements dont le personnel est non salarié (structure familiale...), autoentreprise, effectif déclaré à la date de création, domiciliation.

Source : Fichier consulaire CCID 78 au 01/01/14

Domaine St-Paul - Saint-Rémy-lès-Chevreuse



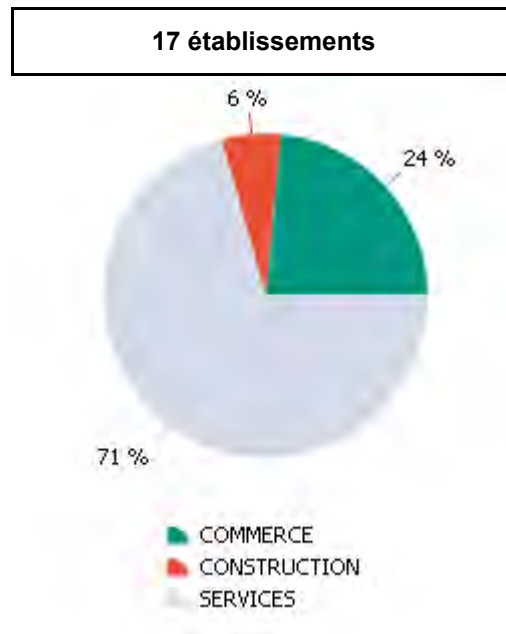
Date de création : 1961
 Superficie : 10,91 ha
 Surface bâtie : 9,98 %
 Fibre optique : ZAE raccordée (CG 78 - sept 2014)

Accessibilité (STIF 01/2014) :
 - La zone n'est pas desservie par une gare à moins de 500 m
 - La zone est desservie par la ligne de bus 39-10 (S.A.V.A.C.)

Données réglementaires du PLU élaboré / révisé le 30/06/2009 et modification simplifiée du 23/10/2013

| Libellé de zone | Surface en ha | Destination | Hauteur en m | Emprise au sol en % |
|-----------------|---------------|------------------------------------------------|--------------|---------------------|
| ULa | 3,06 | Activités recherche enseignement et tertiaires | 15 | 40 |
| UL | 4,51 | Activités recherche enseignement et tertiaires | 15 | 40 |
| UL | 3,33 | Activités recherche enseignement et tertiaires | 15 | 40 |

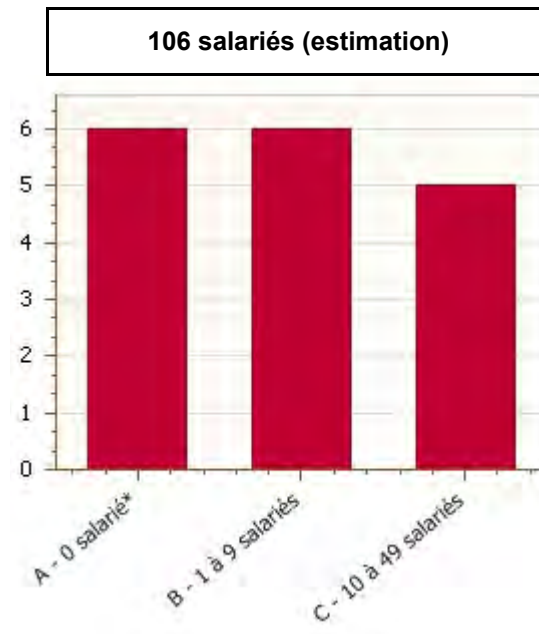
Répartition des établissements par secteur d'activités



Principaux établissements employeurs :

- SOMMA FRERES
- SI SAINT PAUL
- CTMA
- TECHNOLOG
- API RESTAURATION

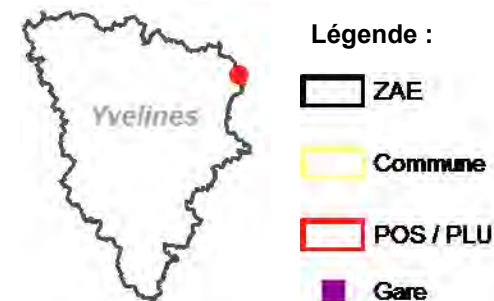
Répartition des établissements par tranche d'effectifs



* Etablissements dont le personnel est non salarié (structure familiale...), autoentreprise, effectif déclaré à la date de création, domiciliation.

Source : Fichier consulaire CCID 78 au 01/01/14

Le Prunay - Sartrouville



Date de création : années 80
 Superficie : 29,21 ha
 Surface bâtie : 33,23 %
 Fibre optique : ZAE desservie (CG 78 - sept 2014)

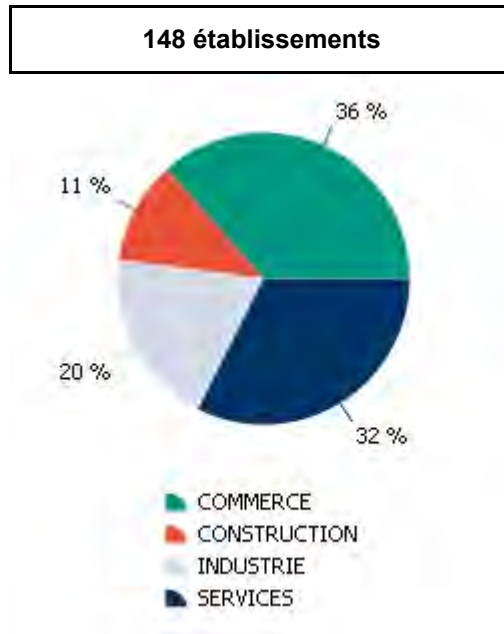
Accessibilité (STIF 01/2014) :

- La zone n'est pas desservie par une gare à moins de 500 m
- La zone est desservie par les lignes de bus MOBILIEU 272 (RATP Bus) et 1, 3, 5 et 9 (R'bus Argenteuil Bezons Sartrouville)

Données réglementaires du PLU élaboré / révisé le 21/09/2006 et modification du 13/12/2013

| Libellé de zone | Surface en ha | Destination | Hauteur en m | Emprise au sol en % |
|-----------------|---------------|------------------------------|--------------|---------------------|
| Uib | 22,84 | Zone d'activités économiques | 11 | 60 |
| Ulc | 31,18 | Zone d'activités économiques | 11 | 60 |

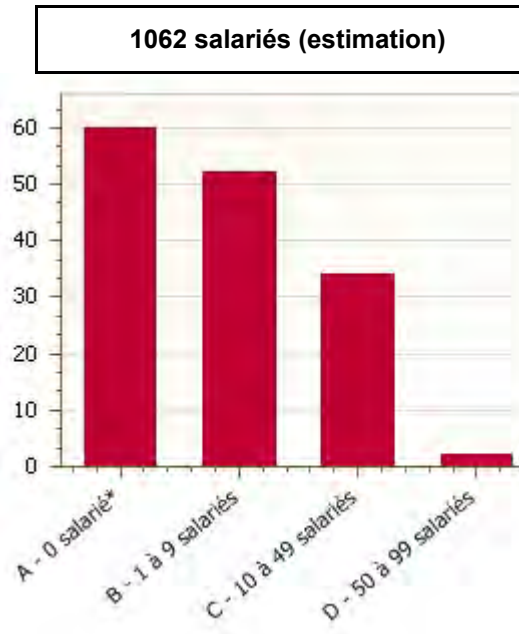
Répartition des établissements par secteur d'activités



Principaux établissements employeurs :

- ACADEMIE SCIENTIFIQUE DE BEAUTE
- GROUPEMENT DE PRODUITS AVICOLES
- URBASER ENVIRONNEMENT
- INDUSTRIELEC METHODE ET INGENIER
- ECOFLUIDE

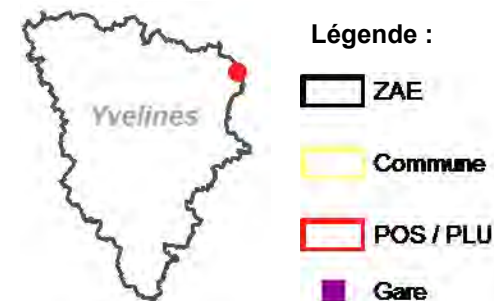
Répartition des établissements par tranche d'effectifs



* Etablissements dont le personnel est non salarié (structure familiale...), autoentreprise, effectif déclaré à la date de création, domiciliation.

Source : Fichier consulaire CCID 78 au 01/01/14

Les Perriers - Sartrouville



Date de création : 1989
 Superficie : 18,63 ha
 Surface bâtie : 36,39 %
 Fibre optique : ZAE desservie (CG 78 - sept 2014)

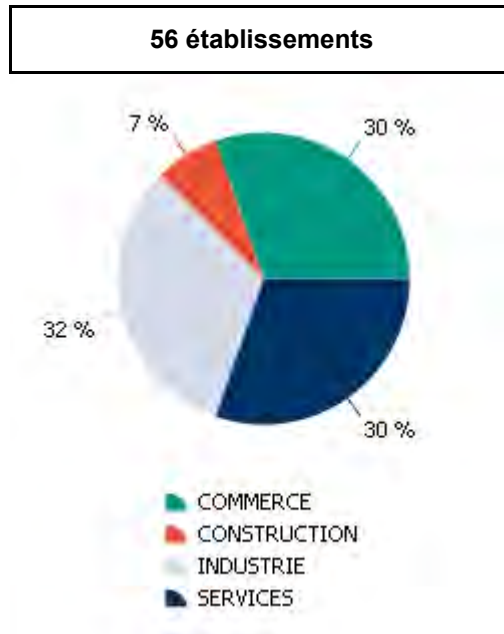
Accessibilité (STIF 01/2014) :

- La zone n'est pas desservie par une gare à moins de 500 m
- La zone est desservie par les lignes de bus 30-19 (CARS LACROIX) et 5 (R'bus Argenteuil Bezou Sartrouville)

Données réglementaires du PLU élaboré / révisé le 21/09/2006 et modification du 13/12/2013

| Libellé de zone | Surface en ha | Destination | Hauteur en m | Emprise au sol en % |
|-----------------|---------------|------------------------------|--------------|---------------------|
| Uib | 22,84 | Zone d'activités économiques | 11 | 60 |
| Ulc | 4,54 | Zone d'activités économiques | 11 | 60 |

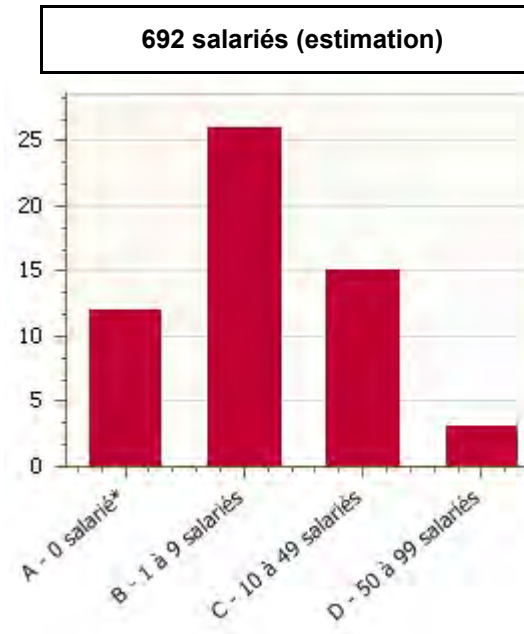
Répartition des établissements par secteur d'activités



Principaux établissements employeurs :

- SEMIKRON
- PHOTOBX SAS
- BRONZAVIA INDUSTRIE
- C.L.S
- EAGLEBURGMANN FRANCE

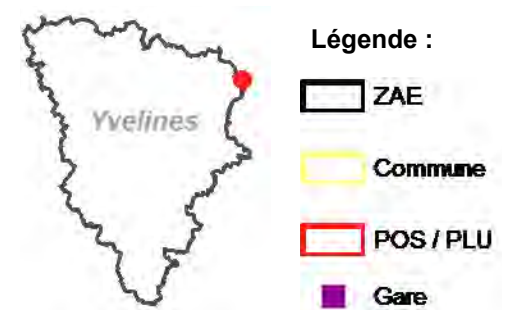
Répartition des établissements par tranche d'effectifs



* Etablissements dont le personnel est non salarié (structure familiale...), autoentreprise, effectif déclaré à la date de création, domiciliation.

Source : Fichier consulaire CCID 78 au 01/01/14

Les Sureau - Sartrouville



Date de création : NC
 Superficie : 8,87 ha
 Surface bâtie : 30,01 %
 Fibre optique : ZAE desservie (CG 78 - sept 2014)

Accessibilité (STIF 01/2014) :

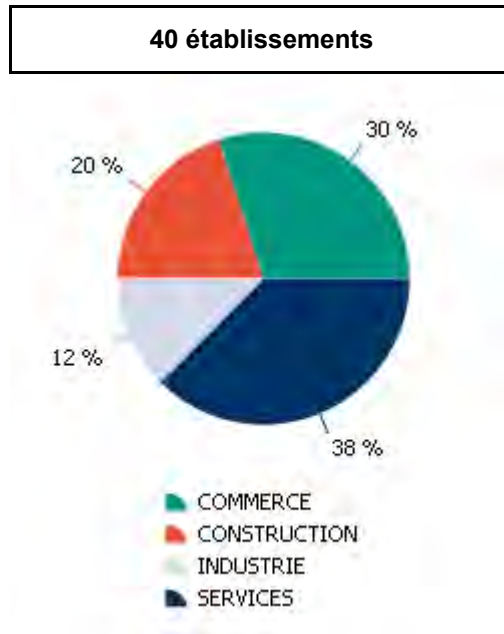
- La zone n'est pas desservie par une gare à moins de 500 m
- La zone est desservie par les lignes de bus MOBILIEN 272 (RATP Bus) et 1 et 3 (R'bus Argenteuil Bezons Sartrouville)

Sources : BD ORTHO@ 2011, BD TOPO@ 2014, CCID 78, DDT 78 - Février 2015

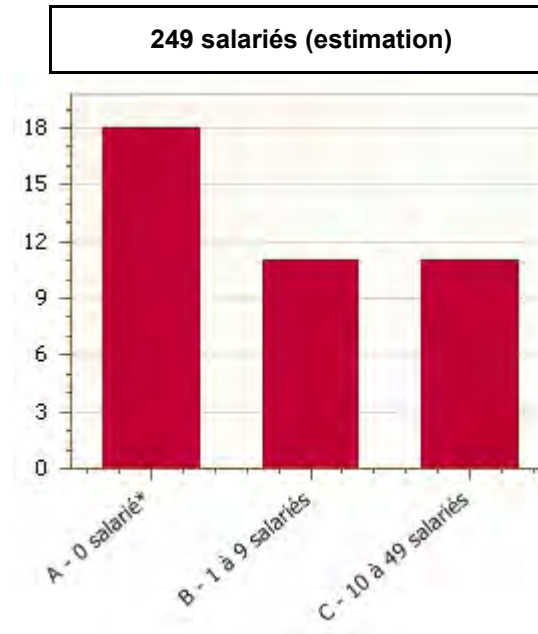
Données réglementaires du PLU élaboré / révisé le 21/09/2006 et modification du 13/12/2013

| Libellé de zone | Surface en ha | Destination | Hauteur en m | Emprise au sol en % |
|-----------------|---------------|-----------------------------------------------|--------------|---------------------|
| UE | 4,19 | Activités économiques + habitat + équipements | 11 | 40 |
| Ulc | 4,67 | Zone d'activités économiques | 11 | 60 |

Répartition des établissements par secteur d'activités



Répartition des établissements par tranche d'effectifs



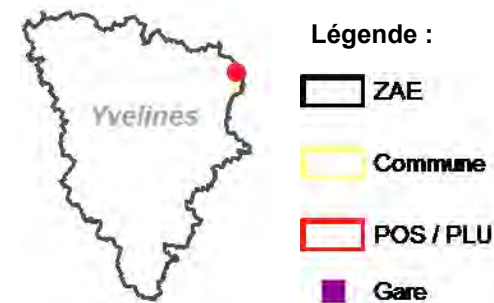
* Etablissements dont le personnel est non salarié (structure familiale...), autoentreprise, effectif déclaré à la date de création, domiciliation.

Source : Fichier consulaire CCID 78 au 01/01/14

Principaux établissements employeurs :

- AMBULANCES DIDIER
- SOCITEC SAS
- LEWA
- MAITRISE ENVIRONNEMENT ESPACES
- PINCON SA

Les Trembleaux - Sartrouville



Date de création : 1999
 Superficie : 7,71 ha
 Surface bâtie : 14,18 %
 Fibre optique : ZAE desservie (CG 78 - sept 2014)

Accessibilité (STIF 01/2014) :

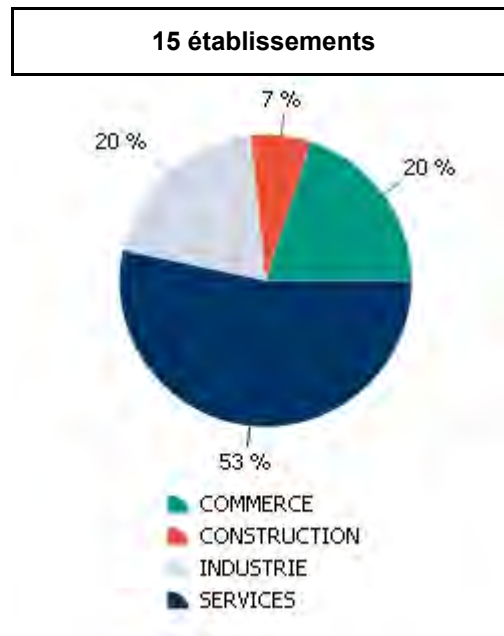
- La zone n'est pas desservie par une gare à moins de 500 m
- La zone est desservie par les lignes de bus 30-19 (CARS LACROIX) et 5 (R'bus Argenteuil Bezou Sartrouville)

Sources : BD ORTHO© 2011, BD TOPO© 2014, CCID 78, DDT 78 - Février 2015

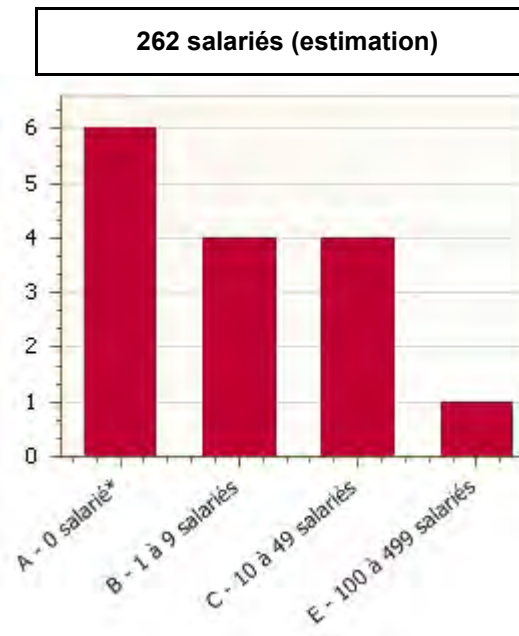
Données réglementaires du PLU élaboré / révisé le 21/09/2006 et modification du 13/12/2013

| Libellé de zone | Surface en ha | Destination | Hauteur en m | Emprise au sol en % |
|-----------------|---------------|------------------------------|--------------|---------------------|
| Ulc | 11,33 | Zone d'activités économiques | 11 | 60 |

Répartition des établissements par secteur d'activités



Répartition des établissements par tranche d'effectifs



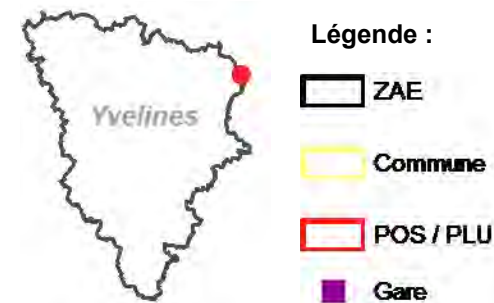
* Etablissements dont le personnel est non salarié (structure familiale...), autoentreprise, effectif déclaré à la date de création, domiciliation.

Source : Fichier consulaire CCID 78 au 01/01/14

Principaux établissements employeurs :

- SANDORGEL
- VIOLA ET COMPAGNIE
- LA CARTE DES TRAITEURS
- STARTER
- ENTREPRISE G CORRE

Marcel Paul - Sartrouville



Date de création : NC
 Superficie : 13,53 ha
 Surface bâtie : 19,80 %
 Fibre optique : ZAE raccordée (CG 78 - sept 2014)

Accessibilité (STIF 01/2014) :

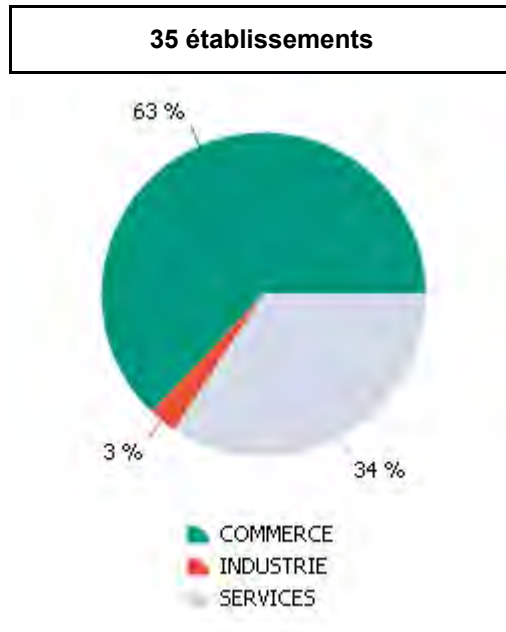
- La zone n'est pas desservie par une gare à moins de 500 m
- La zone est desservie par les lignes de bus MOBILIEU 272 (RATP Bus), 1 et 5 (R'bus Argenteuil Bezons Sartrouville)

Sources : BD ORTHO@2014, BD TOPO@2014, CCID 78, DDT 78 - Février 2015

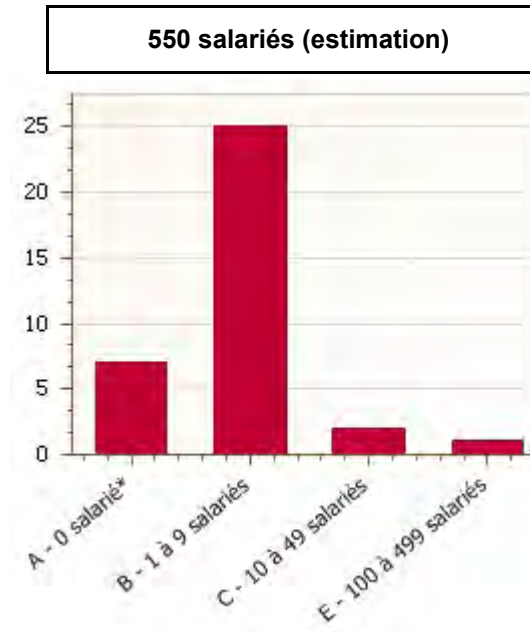
Données réglementaires du PLU élaboré / révisé le 21/09/2006 et modification du 13/12/2013

| Libellé de zone | Surface en ha | Destination | Hauteur en m | Emprise au sol en % |
|-----------------|---------------|-----------------------------------------------|--------------|---------------------|
| UE | 2,72 | Activités économiques + habitat + équipements | 11 | 40 |
| Ulc | 31,18 | Zone d'activités économiques | 11 | 60 |

Répartition des établissements par secteur d'activités



Répartition des établissements par tranche d'effectifs



* Etablissements dont le personnel est non salarié (structure familiale...), autoentreprise, effectif déclaré à la date de création, domiciliation.

Source : Fichier consulaire CCID 78 au 01/01/14

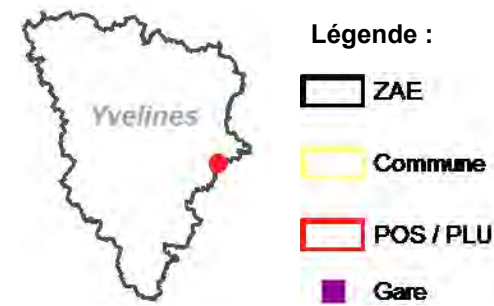
Principaux établissements employeurs :

- CARREFOUR
- QUICK HAMBURGER RESTAURANT
- PHARMACIE MORENO
- FIRST STOP
- ORANGE

Air Parc - Toussus-le-Noble



Sources : BD ORTHO© 2011, BD TOPO© 2014, CCID 78, DDT 78 - Février 2015



Date de création : 1990
 Superficie : 9,66 ha
 Surface bâtie : 7,67 %
 Fibre optique : ZAE non raccordée (CG 78 - sept 2014)

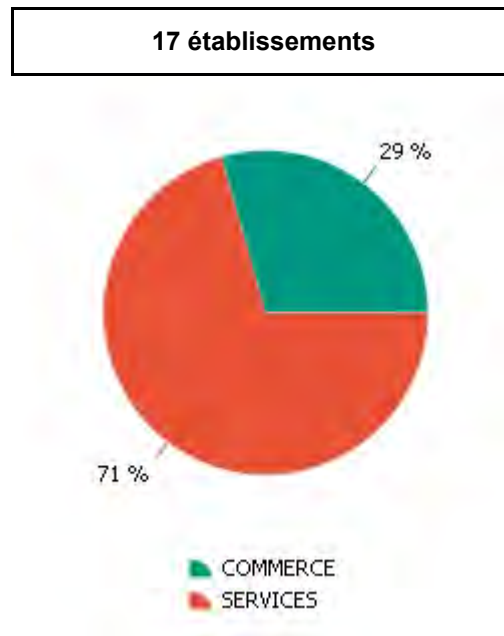
Accessibilité (STIF 01/2014) :

- La zone n'est pas desservie par une gare à moins de 500 m
- La zone n'est pas desservie par une ligne de bus à moins de 200 m

Données réglementaires du PLU élaboré / révisé le 30/08/2007 et modification du 24/06/2005

| Libellé de zone | Surface en ha | Destination | Hauteur en m | Emprise au sol en % |
|-----------------|---------------|-------------------------------------------------------------------------------|--------------|---------------------|
| UI | 9,64 | activités de bureaux, services, artisanat, commerces, industries et entrepôts | 9.5 | NR |

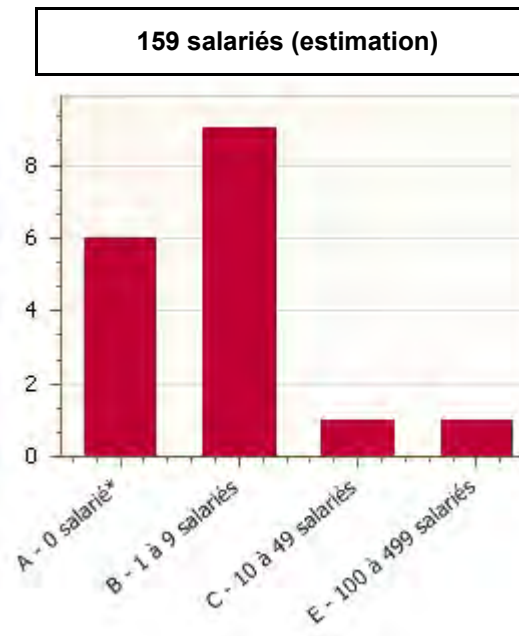
Répartition des établissements par secteur d'activités



Principaux établissements employeurs :

- NATURE & DECOUVERTES
- COMPAGNIE DU MOULIN
- MERCATOR
- HEGE SERVICE
- OSAC

Répartition des établissements par tranche d'effectifs



* Etablissements dont le personnel est non salarié (structure familiale...), autoentreprise, effectif déclaré à la date de création, domiciliation.

Source : Fichier consulaire CCID 78 au 01/01/14

L'Aéroport - Toussus-le-Noble



- Légende :**
- ZAE
 - Commune
 - POS / PLU
 - Gare

Date de création : 1905
 Superficie : 31,45 ha
 Surface bâtie : 18,78 %
 Fibre optique : ZAE non raccordée (CG 78 - sept 2014)

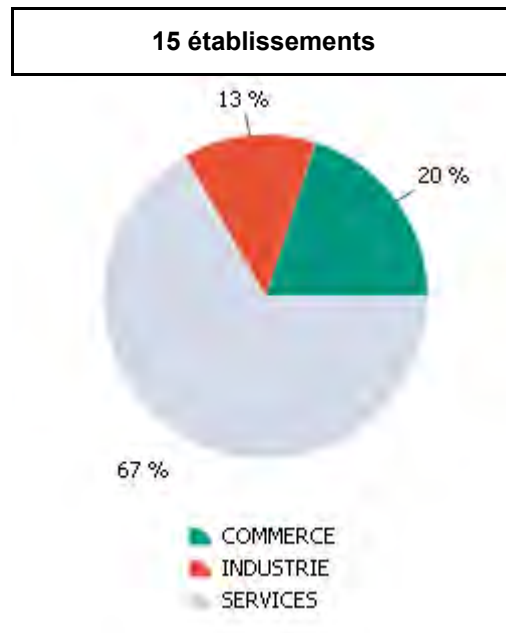
Accessibilité (STIF 01/2014) :

- La zone n'est pas desservie par une gare à moins de 500 m
- La zone n'est pas desservie par une ligne de bus à moins de 200 m

Données réglementaires du PLU élaboré / révisé le 30/08/2007 et modification du 24/06/2005

| Libellé de zone | Surface en ha | Destination | Hauteur en m | Emprise au sol en % |
|-----------------|---------------|-----------------------------------------------|--------------|---------------------|
| UZb | 31,41 | activités aéroportuaires, activités, services | 14 | NR |

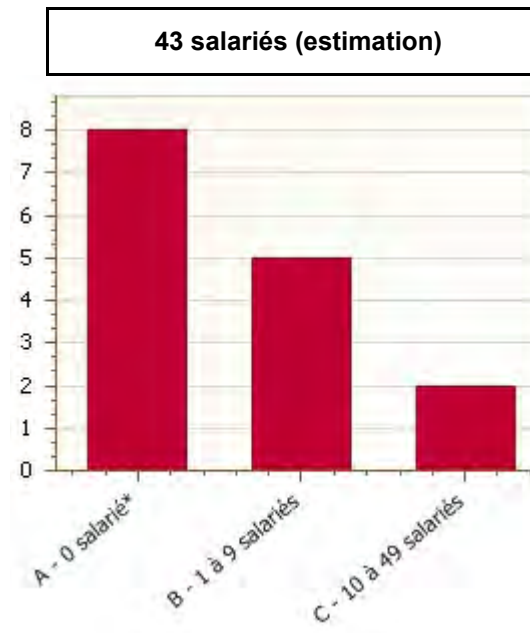
Répartition des établissements par secteur d'activités



Principaux établissements employeurs :

- AERO ENTREPRISE
- SOCIETE AIR FRANCE
- L'ASSIETTE TOUSSUS LE NOBLE
- GOUJON AERO
- LA BOUTIQUE DU PILOTE

Répartition des établissements par tranche d'effectifs



* Etablissements dont le personnel est non salarié (structure familiale...), autoentreprise, effectif déclaré à la date de création, domiciliation.

Source : Fichier consulaire CCID 78 au 01/01/14

Boissière Immoparc - Trappes



- Légende :**
- ZAE
 - Commune
 - POS / PLU
 - Gare

Date de création : NC
 Superficie : 10,09 ha
 Surface bâtie : 25,70 %
 Fibre optique : ZAE non raccordée (CG 78 - sept 2014)

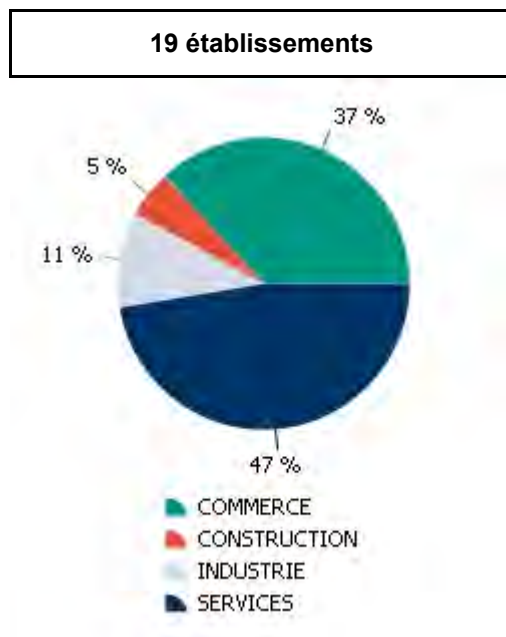
Accessibilité (STIF 01/2014) :

- La zone n'est pas desservie par une gare à moins de 500 m
- La zone n'est pas desservie par une ligne de bus à moins de 200 m

Données réglementaires du PLU élaboré / révisé le 30/05/2013 et mise à Jour du 03/09/2014

| Libellé de zone | Surface en ha | Destination | Hauteur en m | Emprise au sol en % |
|-----------------|---------------|-----------------------------------------------------------------------------------------------------------|--------------|---------------------|
| UAE1 | 22,14 | Zone destinée à recevoir des activités tertiaires, artisanales et commerciales, des hotels et des bureaux | 15 | 50 |

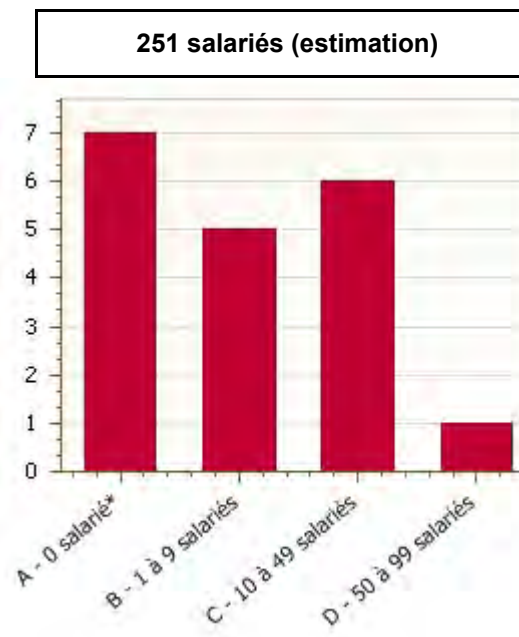
Répartition des établissements par secteur d'activités



Principaux établissements employeurs :

- METRO CASH AND CARRY FRANCE
- CRODA FRANCE
- AVISS
- LEON DE BRUXELLES
- EMHART FASTENING & ASSEMBLY SNC

Répartition des établissements par tranche d'effectifs



* Etablissements dont le personnel est non salarié (structure familiale...), autoentreprise, effectif déclaré à la date de création, domiciliation.

Source : Fichier consulaire CCID 78 au 01/01/14

Le Buisson de la Couldre - Trappes



- Légende :**
- ZAE
 - Commune
 - POS / PLU
 - Gare

Date de création : 1987
 Superficie : 20,75 ha
 Surface bâtie : 17,35 %
 Fibre optique : ZAE non raccordée (CG 78 - sept 2014)

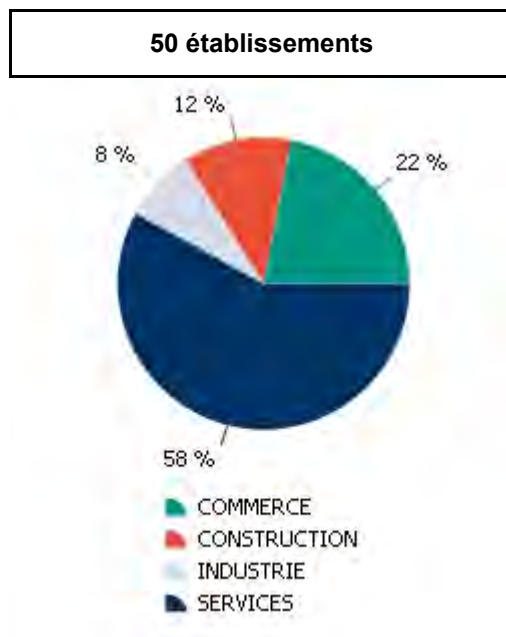
Accessibilité (STIF 01/2014) :

- La zone est desservie par la gare de Trappes (La Verrière - La Défense, Paris Rive Gauche)
- La zone est desservie par les lignes de bus 402, 414, 415, 430, 431 (SQYBUS)

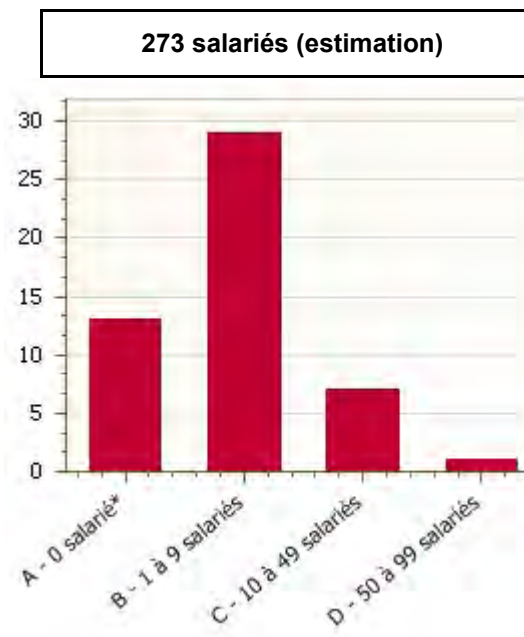
Données réglementaires du PLU élaboré / révisé le 30/05/2013 et mise à Jour du 03/09/2014

| Libellé de zone | Surface en ha | Destination | Hauteur en m | Emprise au sol en % |
|-----------------|---------------|-----------------------------------------------------------------------------------------------------------|--------------|---------------------|
| UAE1 | 79,17 | Zone destinée à recevoir des activités tertiaires, artisanales et commerciales, des hotels et des bureaux | 15 | 50 |

Répartition des établissements par secteur d'activités



Répartition des établissements par tranche d'effectifs



* Etablissements dont le personnel est non salarié (structure familiale...), autoentreprise, effectif déclaré à la date de création, domiciliation.

Source : Fichier consulaire CCID 78 au 01/01/14

Principaux établissements employeurs :

- HELLERMANN CUBOPLASTIC TYTON
- RC2F
- PROVOYAGES
- BCA EXPERTISE SAS
- GTI

Les Bruyères - Trappes



- Légende :**
- ZAE
 - Commune
 - POS / PLU
 - Gare

Date de création : 1989
 Superficie : 16,80 ha
 Surface bâtie : 18,77 %
 Fibre optique : ZAE non raccordée (CG 78 - sept 2014)

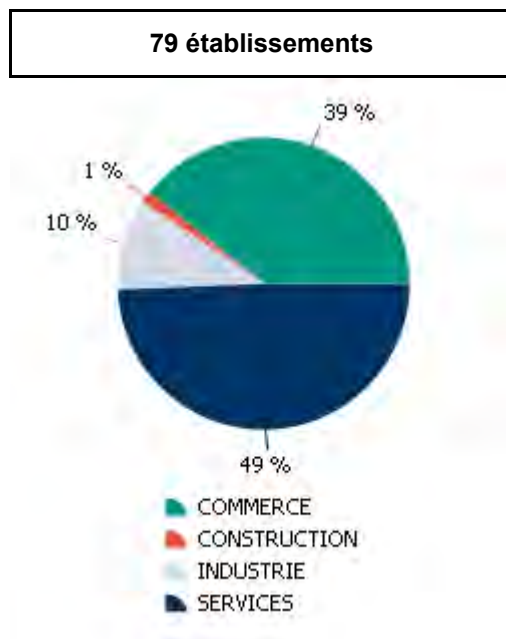
Accessibilité (STIF 01/2014) :

- La zone n'est pas desservie par une gare à moins de 500 m
- La zone est desservie par les lignes de bus 10 (HOURTOULE), 78 EXPRESS (HOURTOULE), DF (HOURTOULE) et 410, 415, 417, 418, 430, 431, 448, 449, 450, 451, 452, 453, 454, 455, 456 et 463 (SQYBUS)

Données réglementaires du PLU élaboré / révisé le 30/05/2013 et mise à Jour du 03/09/2014

| Libellé de zone | Surface en ha | Destination | Hauteur en m | Emprise au sol en % |
|-----------------|---------------|-----------------------------------------------------------------------------------------------------------|--------------|---------------------|
| UAE1 | 77,98 | Zone destinée à recevoir des activités tertiaires, artisanales et commerciales, des hotels et des bureaux | 15 | 50 |

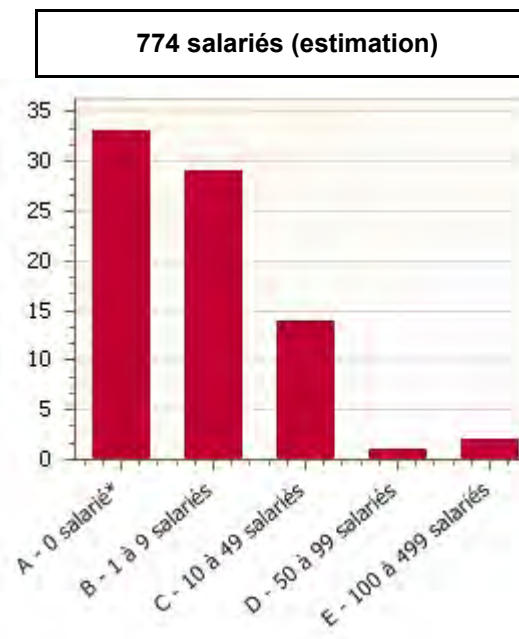
Répartition des établissements par secteur d'activités



Principaux établissements employeurs :

- LES CARS PERRIER
- SPIRAX SARCO
- MOBICITE
- A.M.2 EVENTS
- SQYBUS

Répartition des établissements par tranche d'effectifs



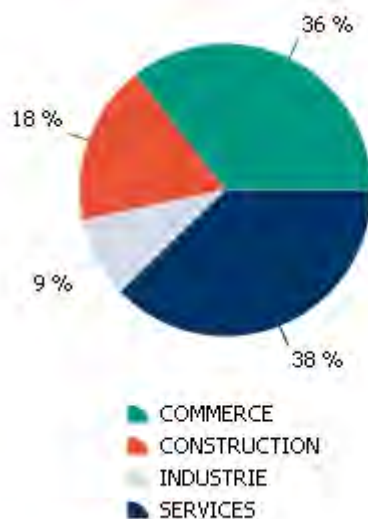
* Etablissements dont le personnel est non salarié (structure familiale...), autoentreprise, effectif déclaré à la date de création, domiciliation.

Source : Fichier consulaire CCID 78 au 01/01/14

| Libellé de zone | Surface en ha | Destination | Hauteur en m | Emprise au sol en % |
|-----------------|---------------|-----------------------------------------------------------------------------------------------------------|--------------|---------------------|
| Nj | 3,24 | Secteur de N destiné aux jardins familiaux | 13 | NR |
| N | 102,01 | Zone naturelle qu'il convient de protéger en raison de sa grande valeur écologique | 13 | NR |
| UE | 9,12 | Habitat individuel (pavillons) sous forme de lotissements | 13 | 30 |
| UJa | 7,33 | Secteur de UJ (zone d'activités « des Côtes ») | 12 | 50 |
| UAE1 | 77,98 | Zone destinée à recevoir des activités tertiaires, artisanales et commerciales, des hotels et des bureaux | 15 | 50 |

45 établissements

Répartition des établissements par secteur d'activités

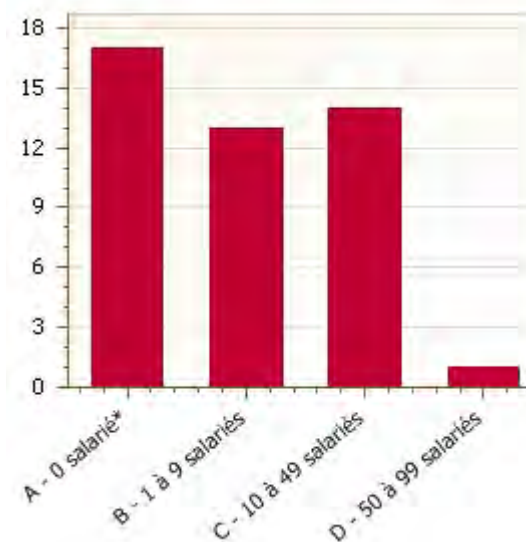


Principaux établissements employeurs :

- REMA TIP TOP FRANCE
- D B P FREEZE COLORS
- ETS G JACQUELOTS ET SES FILS
- MATCH EVENT
- MY-SIEMENS

459 salariés (estimation)

Répartition des établissements par tranche d'effectifs



* Etablissements dont le personnel est non salarié (structure familiale...), autoentreprise, effectif déclaré à la date de création, domiciliation.

Source : Fichier consulaire CCID 78 au 01/01/14

Pissaloup - Trappes



- Légende :**
- ZAE
 - Commune
 - POS / PLU
 - Gare

Date de création : 1982
 Superficie : 51,98 ha
 Surface bâtie : 15,19 %
 Fibre optique : ZAE non raccordée (CG 78 - sept 2014)

Accessibilité (STIF 01/2014) :

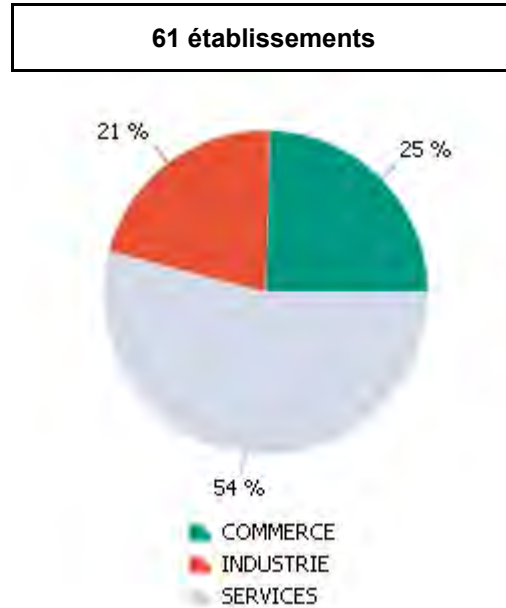
- La zone n'est pas desservie par une gare à moins de 500 m
- La zone est desservie par les lignes de bus 6, 10, 15, 78 EXPRESS et DF (HOURTOULE), 100 (Mobilien 78), 410, 415, 417, 418, 430, 431, 448, 449, 450, 451, 452, 453, 454, 455, 456, 463 et 475 (SQYBUS)

Sources : BD ORTHO© 2011, BD TOPO© 2014, CCID 78, DDT 78 - Février 2015

Données réglementaires du PLU élaboré / révisé le 30/05/2013 et mise à Jour du 03/09/2014

| Libellé de zone | Surface en ha | Destination | Hauteur en m | Emprise au sol en % |
|-----------------|---------------|-----------------------------------------------------------------------------------------------------------|--------------|---------------------|
| UIb | 5,92 | Secteur de UI (parc d'activités de Pissaloup-Clef-de-Saint-Pierre) | 18 | 40 |
| UAE1 | 77,98 | Zone destinée à recevoir des activités tertiaires, artisanales et commerciales, des hotels et des bureaux | 15 | 50 |

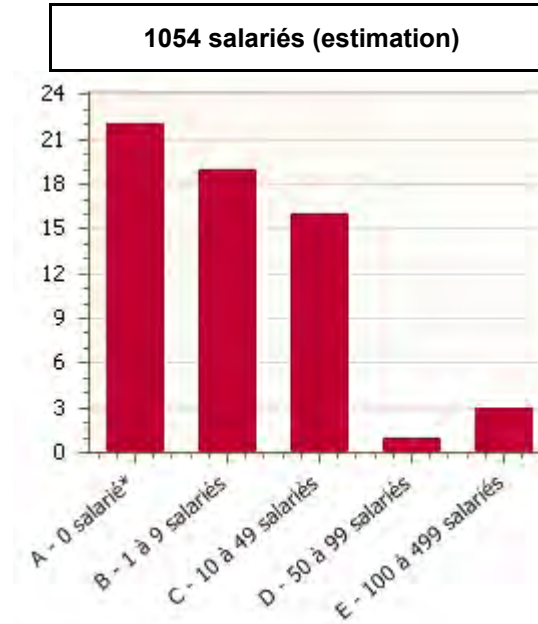
Répartition des établissements par secteur d'activités



Principaux établissements employeurs :

- SEGULA TECHNOLOGIES AUTOMOTIVE
- SEGULA TECHNOLOGIES MATRA
- TSF
- ETUD INTEGRAL
- GENERALE MECANIQUE TRANSFORMATIO

Répartition des établissements par tranche d'effectifs



* Etablissements dont le personnel est non salarié (structure familiale...), autoentreprise, effectif déclaré à la date de création, domiciliation.

Source : Fichier consulaire CCID 78 au 01/01/14

Trappes Elancourt - Trappes



- Légende :**
- ZAE
 - Commune
 - POS / PLU
 - Gare

Date de création : années 60
 Superficie : 213,42 ha
 Surface bâtie : 26,56 %
 Fibre optique : ZAE non raccordée (CG 78 - sept 2014)

Accessibilité (STIF 01/2014) :

- La zone n'est pas desservie par une gare à moins de 500 m
- La zone est desservie par les lignes de bus 402, 415, 430, 431, 448, 449, 450, 451, 452, 453, 454, 455 et 456 et 89 (Veolia Rambouillet)

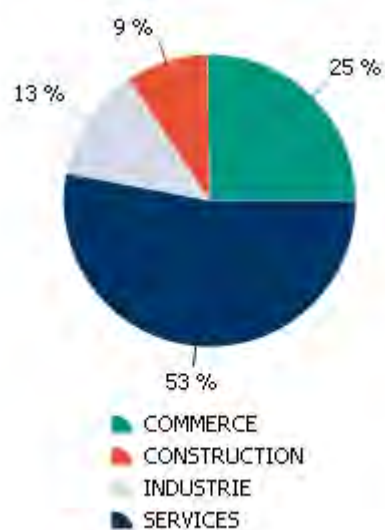
Données réglementaires du PLU élaboré / révisé le 30/05/2013 et mise à Jour du 03/09/2014

| Libellé de zone | Surface en ha | Destination | Hauteur en m | Emprise au sol en % |
|-----------------|---------------|-------------------------------------------------------------------------------------------------------------------------------------------------------------------|--------------|---------------------|
| UAE4 | 25,50 | Zone destinée à recevoir des activités tertiaires, artisanales et commerciales, hotels, bureaux, industrie et entrepôts sous conditions + activités de concassage | 18 | 50 |
| Nj | 2,14 | Zone naturelle protégée : forêts, parcs comprenant des secteurs de taille et de capacité d'accueil limitées où certaines constructions sont autorisées | - | NR |

| Libellé de zone | Surface en ha | Destination | Hauteur en m | Emprise au sol en % |
|-----------------|---------------|----------------------------------------------------------------------------------------------------------------------------------------------------------------------------------|--------------|---------------------|
| U1a | 41,54 | Secteur de UI (domaine ferroviaire de la SNCF) | 18 | 50 |
| UAE3 | 121,70 | Zone destinée à recevoir des activités tertiaires, artisanales et commerciales, hotels, bureaux, industrie et entrepôts sous conditions + activités industrielles et logistiques | 18 | 50 |
| UAE2 | 80,22 | Zone destinée à recevoir des activités tertiaires, artisanales et commerciales, des hotels, des bureaux, de l'industrie et des entrepôts sous conditions | 18 | 50 |

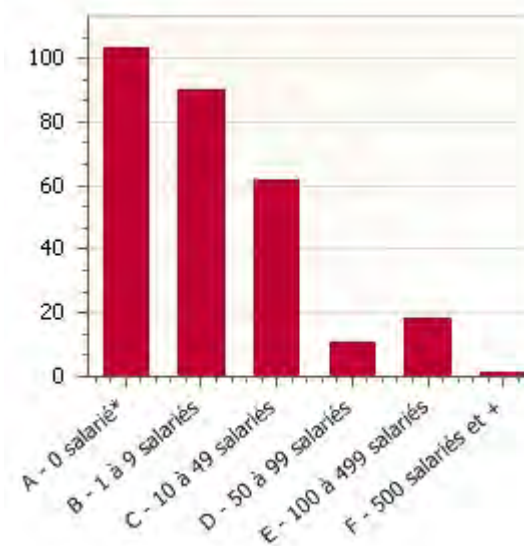
285 établissements

Répartition des établissements par secteur d'activités



5697 salariés (estimation)

Répartition des établissements par tranche d'effectifs




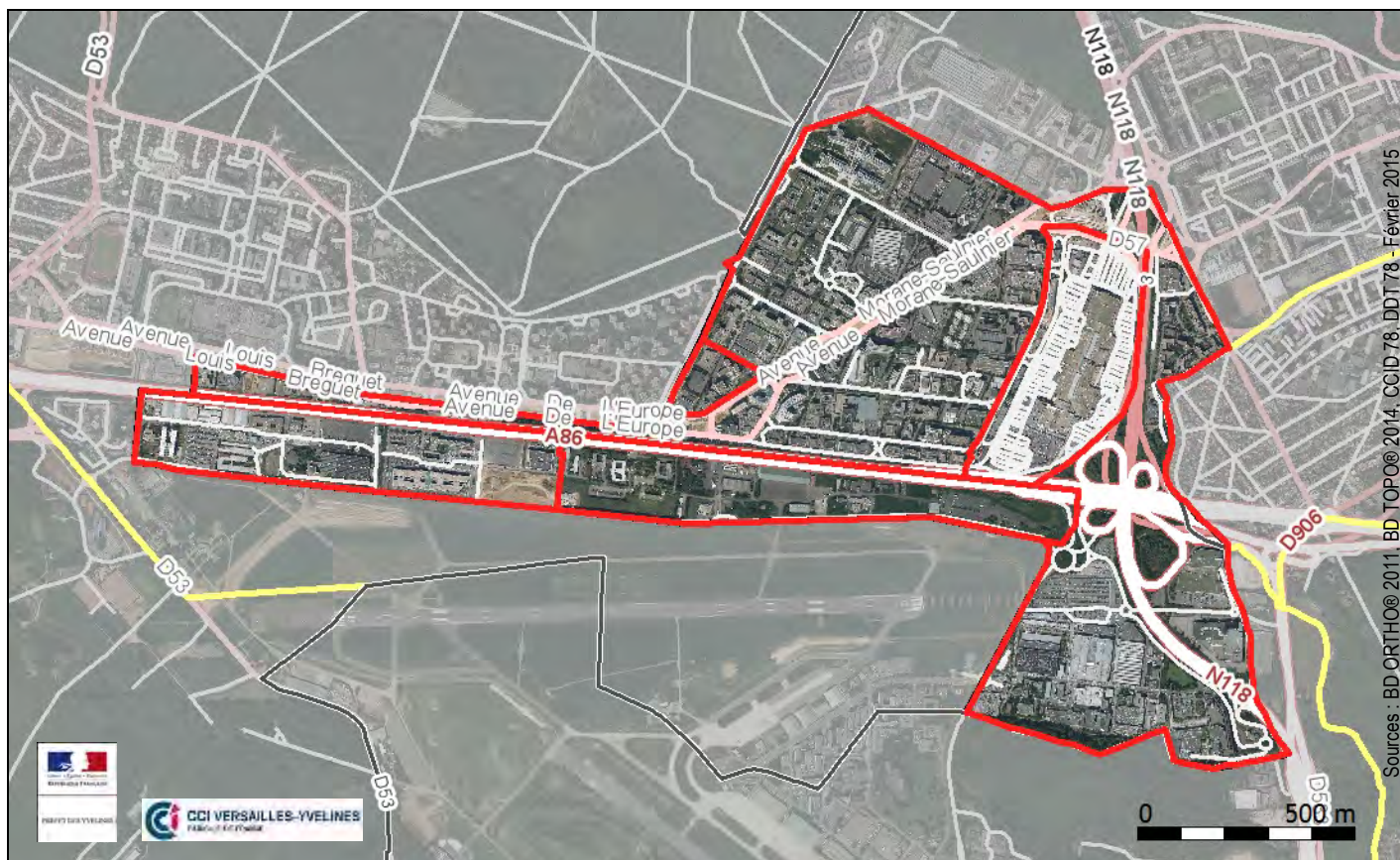
* Etablissements dont le personnel est non salarié (structure familiale...), autoentreprise, effectif déclaré à la date de création, domiciliation.

Source : Fichier consulaire CCID 78 au 01/01/14

Principaux établissements employeurs :

- MAGNETTI MARELLI FRANCE
- SOCIETE FRANCAISE DES ASCENSEURS
- FIAT FRANCE
- DOCAPOST DPS
- IVECO FRANCE

Inovel Parc - Vélizy-Villacoublay



Date de création : années 60-70
 Superficie : 256,68 ha
 Surface bâtie : 22,45 %
 Fibre optique : ZAE desservie (CG 78 - sept 2014)

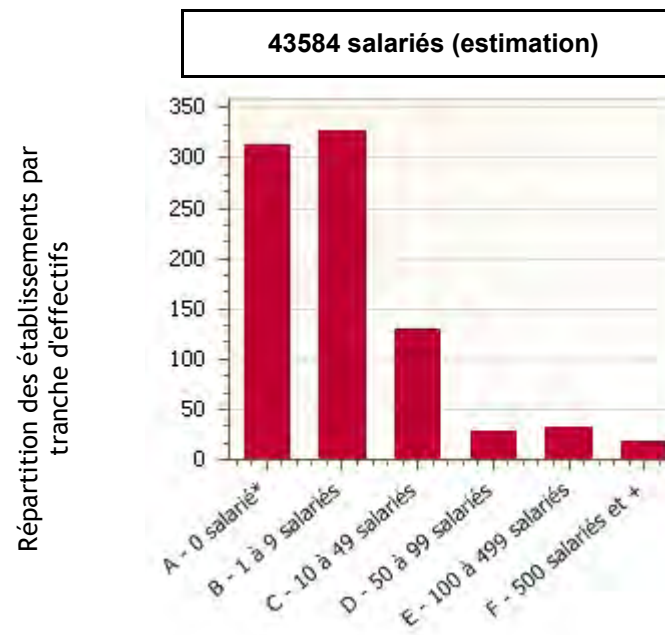
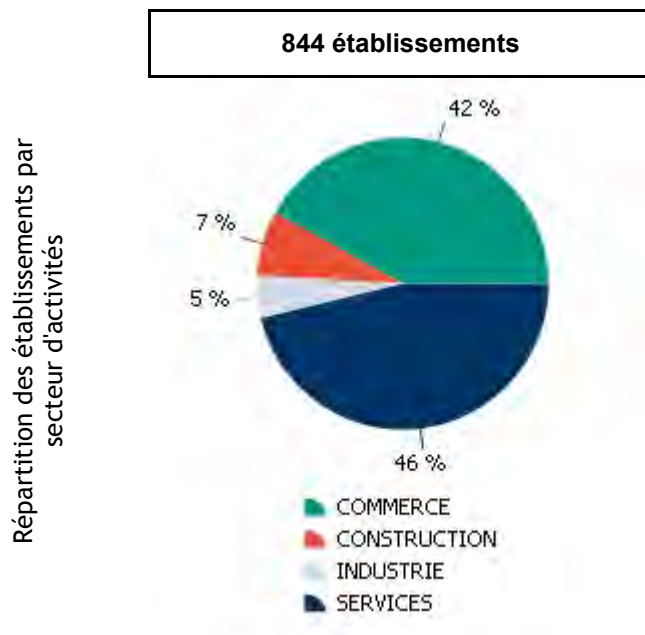
Accessibilité (STIF 01/2014) :

- La zone n'est pas desservie par une gare à moins de 500 m
- La zone est desservie par les lignes de bus EXPRESS 91-08 (ALBATRANS), 15 et 17 (CARS D'ORSAY), 28 (HOURTOULE), 40, 42, 43, 45, 119, CBA, CVE, CVJ, CVM, CZI, J, LCV, RDV, RGV, VAN, VBA et VZI (Phébus), 190, 279, 289, 290, 291, 389 et 390 (RATP Bus), MOBILIEN 179, MOBILIEN 295 et MOBILIEN 379 (RATP Bus) et 307, 39-34 et 39-37 (S.A.V.A.C.)

Données réglementaires du PLU élaboré / révisé le 24/10/2007 et modification du 27/04/2011

| Libellé de zone | Surface en ha | Destination | Hauteur en m | Emprise au sol en % |
|-----------------|---------------|----------------------------------------------------------|--------------|---------------------|
| UDb | 3,51 | Habitat + bureaux + commerces + hôtellerie | R+6 | 50 |
| UJb | 30,38 | Bureaux + industries + entrepôts + artisanat | 35 | 40 |
| UJc | 29,25 | Habitat + artisanat + entrepôts + bureaux sous condition | 35 | 40 |

| Libellé de zone | Surface en ha | Destination | Hauteur en m | Emprise au sol en % |
|-----------------|---------------|--------------------------------------------|--------------|---------------------|
| UJd | 25,29 | Habitat + toutes activités sauf industrie | 35 | 50 |
| UJa | 167,88 | Habitat sous conditions + toutes activités | 35 | 40 |



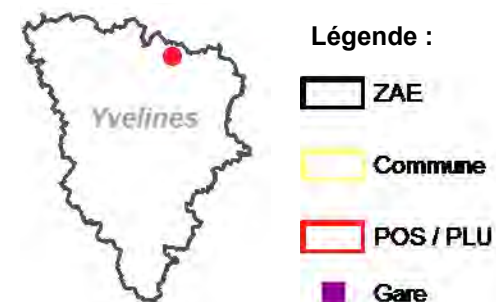
* Etablissements dont le personnel est non salarié (structure familiale...), autoentreprise, effectif déclaré à la date de création, domiciliation.

Source : Fichier consultaire CCID 78 au 01/01/14

Principaux établissements employeurs :

- PEUGEOT
- DASSAULT SYSTEMES
- ALCATEL LUCENT FRANCE
- Bouygues Telecom
- ALTRAN

Les 3 Etangs - Verneuil-sur-Seine



Date de création : années 1970
 Superficie : 23,82 ha
 Surface bâtie : 5,50 %
 Fibre optique : ZAE non raccordée (CG 78 - sept 2014)

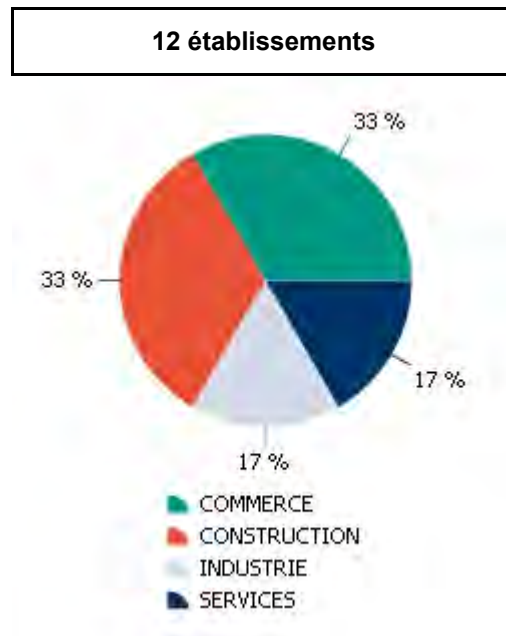
Accessibilité (STIF 01/2014) :

- La zone est desservie par la gare des Clairières de Verneuil (Paris Saint-Lazare)
- La zone est desservie par les lignes de bus 26 et 35 (Autocars Tourneux)

Données réglementaires du PLU élaboré / révisé le 03/10/2006 et mise à jour du 24/05/2012

| Libellé de zone | Surface en ha | Destination | Hauteur en m | Emprise au sol en % |
|-----------------|---------------|------------------------------|--------------|---------------------|
| UI | 39,13 | Zone d'activités économiques | 15 | 70 |

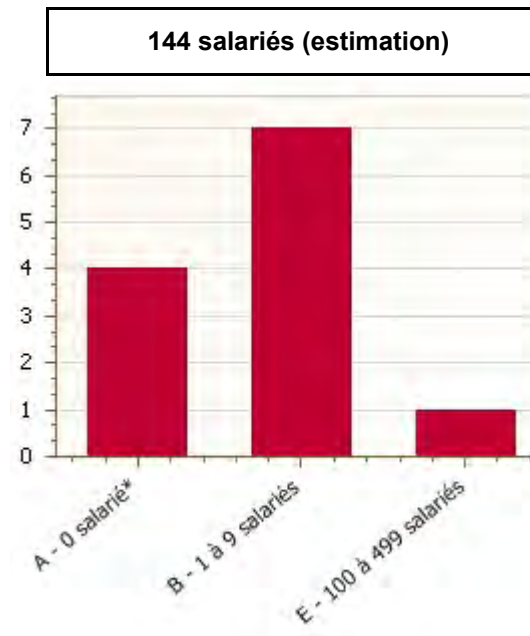
Répartition des établissements par secteur d'activités



Principaux établissements employeurs :

- AUTOCARS TOURNEUX (TRANSDEV)
- P.C.C.M. - PLOMBERIE-CHAUFFAGE-C
- ATF
- MCVS
- ATMS

Répartition des établissements par tranche d'effectifs



* Etablissements dont le personnel est non salarié (structure familiale...), autoentreprise, effectif déclaré à la date de création, domiciliation.

Source : Fichier consulaire CCID 78 au 01/01/14

La Grosse Pierre - Vernouillet



- Légende :**
-  ZAE
 -  Commune
 -  POS / PLU
 -  Gare

Date de création : 1992
 Superficie : 22,87 ha
 Surface bâtie : 17,49 %
 Fibre optique : ZAE non raccordée (CG 78 - sept 2014)

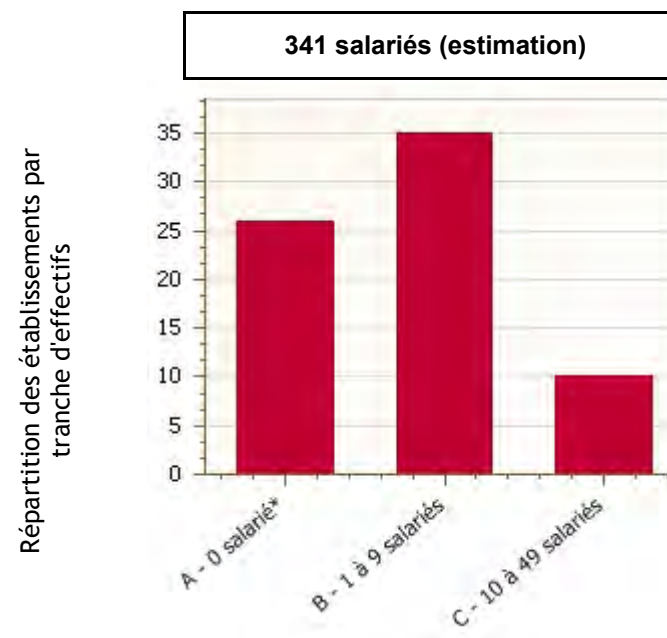
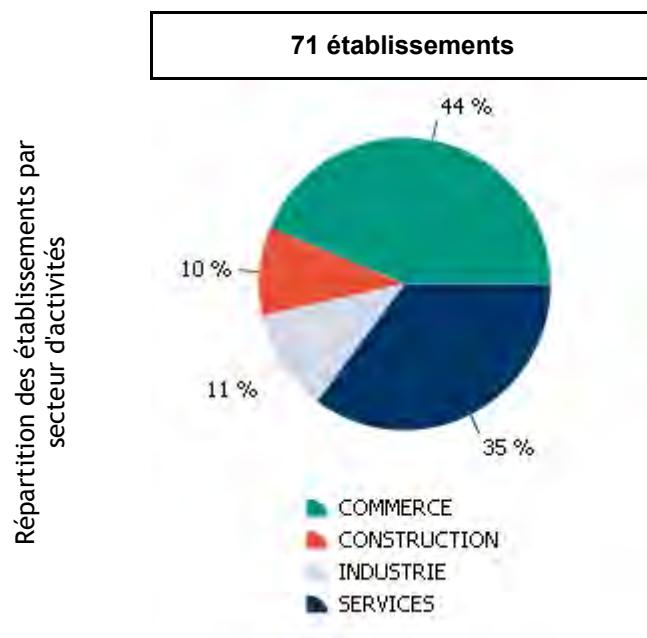
Accessibilité (STIF 01/2014) :

- La zone n'est pas desservie par une gare à moins de 500 m
- La zone est desservie par les lignes de bus 12 et 26 (Autocars Tourneux)

Données réglementaires du PLU élaboré / révisé le 24/04/2013 et révision du 24/04/2013

| Libellé de zone | Surface en ha | Destination | Hauteur en m | Emprise au sol en % |
|-----------------|---------------|---------------------------------------|--------------|---------------------|
| Ulm | 4,36 | Zone dédiée aux activités économiques | 12 | 50 |
| Ulm | 2,13 | Zone dédiée aux activités économiques | 12 | 50 |
| UI | 15,74 | Zone dédiée aux activités économiques | 15 | 75 |

| Libellé de zone | Surface en ha | Destination | Hauteur en m | Emprise au sol en % |
|-----------------|---------------|-------------------------------------------------------------------------------------------------|--------------|---------------------|
| Ulc | 9,17 | Zone d'activités économiques dédiée à la réalisation du centre commercial Val de Seine 2 | 17 | 75 |
| UI | 12,60 | Etablissements scientifiques et techniques et activités tertiaires, artisanales ou commerciales | 17 | 75 |



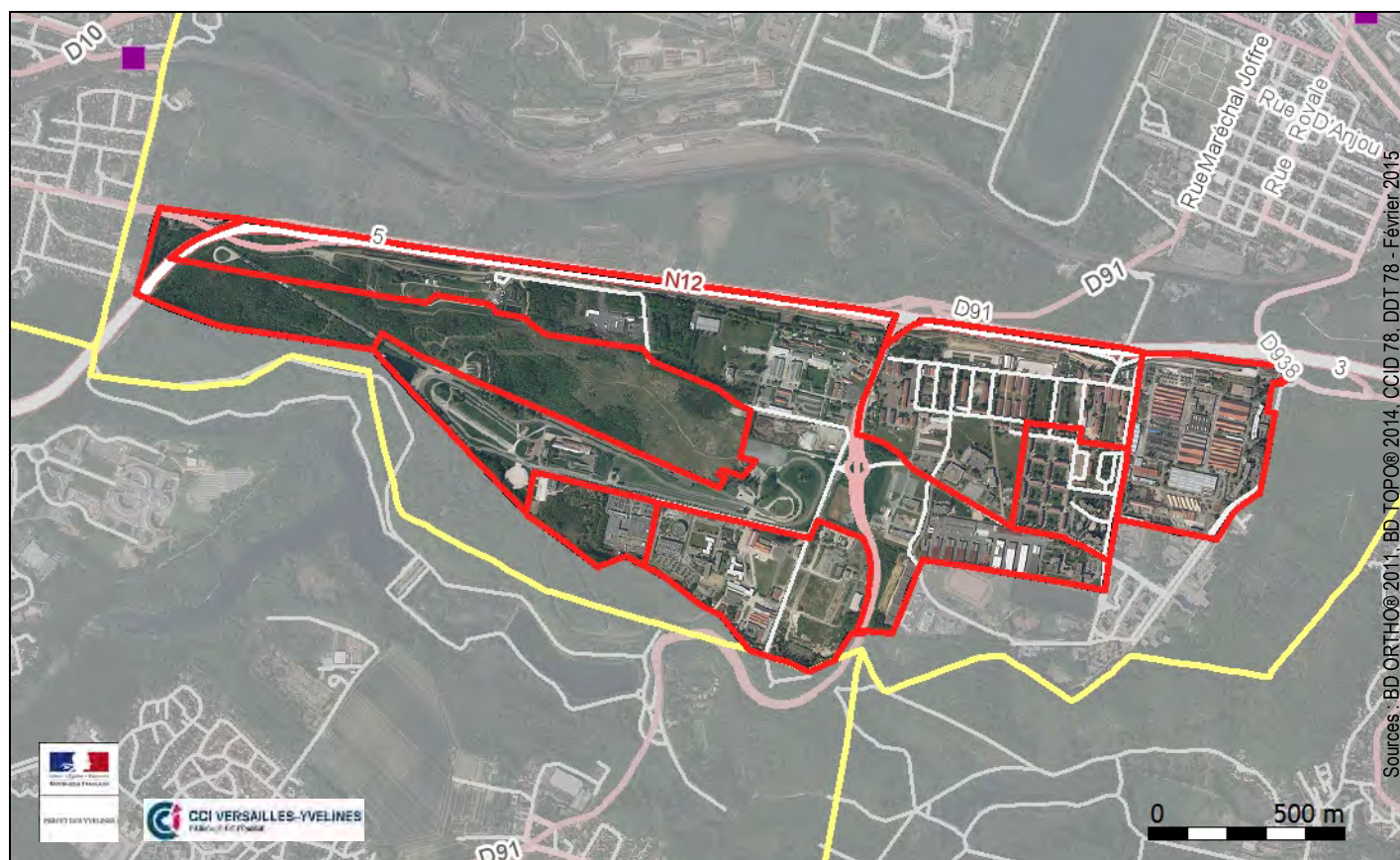
* Etablissements dont le personnel est non salarié (structure familiale...), autoentreprise, effectif déclaré à la date de création, domiciliation.

Source : Fichier consulaire CCID 78 au 01/01/14

Principaux établissements employeurs :

- ALIAXIS SERVICES
- ECCF E COMPETENCE CENTER FRANCE
- CARREFOUR MARKET
- APILOG
- PROMAT

Satory - Versailles



- Légende :**
- ZAE
 - Commune
 - POS / PLU
 - Gare

Date de création : avant 1900
 Superficie : 287,32 ha
 Surface bâtie : 10,05 %
 Fibre optique : ZAE non raccordée (CG 78 - sept 2014)

Accessibilité (STIF 01/2014) :

- La zone n'est pas desservie par une gare à moins de 500 m
- La zone est desservie par les lignes de bus 4, 5 et 7 (KEOLIS YVELINES), A, ARC, K et W (PHEBUS), 39-34 (S.A.V.A.C.) et 401, 439, 440 (SQYBUS)

Sources : BD ORTHO@2011 - BD TOPO@2014, CCID 78, DDT 78 - Février 2015

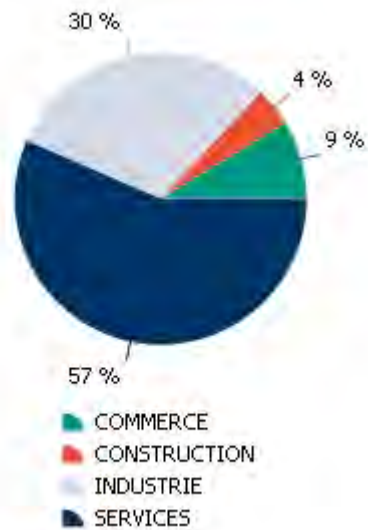
Données réglementaires du PLU élaboré / révisé le 24/11/2011 et mise à Jour du 18/06/2014

| Libellé de zone | Surface en ha | Destination | Hauteur en m | Emprise au sol en % |
|-----------------|---------------|-------------------------------|--------------|---------------------|
| UKa | 39,61 | Terrains militaires de Satory | 12 | NR |
| UCs2 | 12,77 | Habitat | 15 | 35 |
| UIb | 9,08 | Activités économiques | 15 | 45 |

| Libellé de zone | Surface en ha | Destination | Hauteur en m | Emprise au sol en % |
|-----------------|---------------|------------------------------------|--------------|---------------------|
| UI | 27,04 | Activités économiques | 9 | 40 |
| Ula | 27,32 | Activités économiques | 15 | 50 |
| UI | 118,81 | Activités économiques | 9 | 40 |
| AU | 52,32 | Zone naturelle urbanisable à terme | NR | NR |

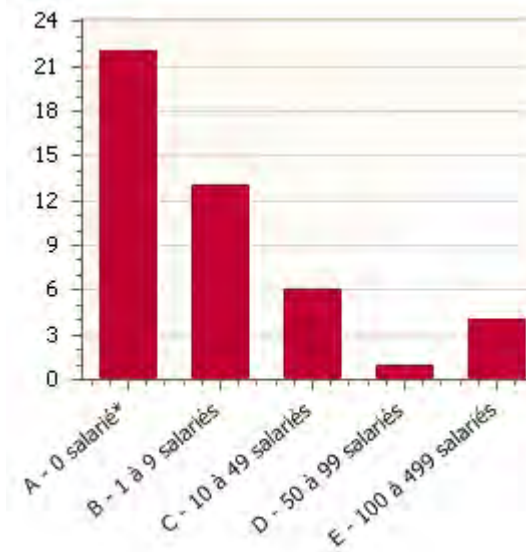
46 établissements

Répartition des établissements par secteur d'activités



1423 salariés (estimation)

Répartition des établissements par tranche d'effectifs



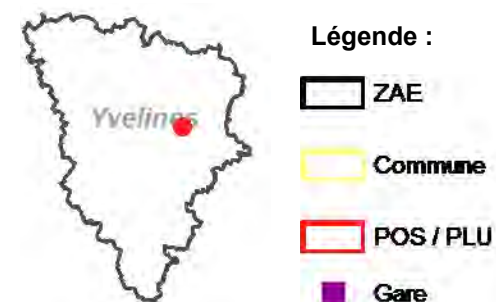
* Etablissements dont le personnel est non salarié (structure familiale...), autoentreprise, effectif déclaré à la date de création, domiciliation.

Source : Fichier consulaire CCID 78 au 01/01/14

Principaux établissements employeurs :

- RENAULT TRUCKS DEFENSE
- NEXTER SYSTEMS
- CITROEN SPORT
- NEXTER SYSTEMS
- EGLG

Le Trianon - Villepreux



Date de création : NC
 Superficie : 3,36 ha
 Surface bâtie : 19,35 %
 Fibre optique : ZAE non raccordée (CG 78 - sept 2014)

Accessibilité (STIF 01/2014) :

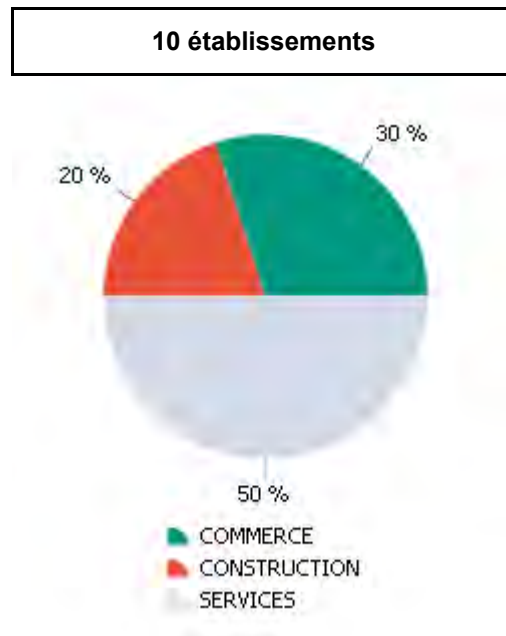
- La zone n'est pas desservie par une gare à moins de 500 m
- La zone n'est pas desservie par une ligne de bus à moins de 200 m

Sources : BD ORTHO@2011, BD TOPO@2014, CCID 78, DDT 78 - Février 2015

Données réglementaires du PLU élaboré / révisé le 30/06/2011 et mise à Jour du 20/06/2014

| Libellé de zone | Surface en ha | Destination | Hauteur en m | Emprise au sol en % |
|-----------------|---------------|----------------------------------------------------------------|--------------|---------------------|
| UX | 3,35 | Etablissements industriels + activités artisanales + entrepôts | 10 | 80 |

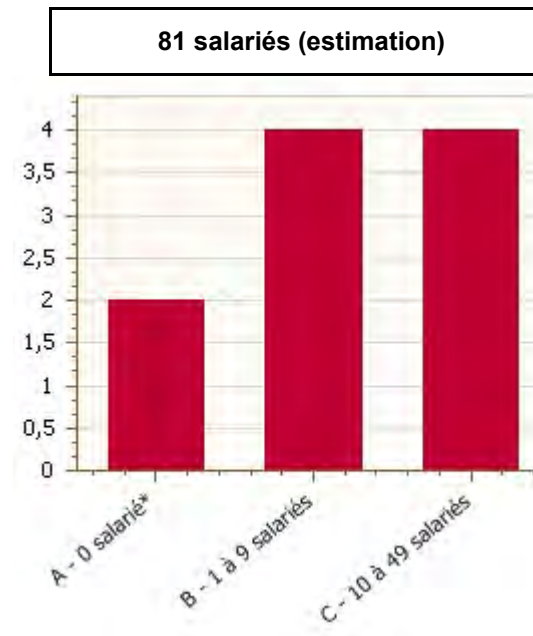
Répartition des établissements par secteur d'activités



Principaux établissements employeurs :

- VIOLA ET COMPAGNIE
- SERIGRAPHIE DEGIVRAGE DESEMBUAGE
- MANUSEC
- ICON HEALTH ET FITNESS FRANCE
- HOMEA

Répartition des établissements par tranche d'effectifs



* Etablissements dont le personnel est non salarié (structure familiale...), autoentreprise, effectif déclaré à la date de création, domiciliation.

Source : Fichier consulaire CCID 78 au 01/01/14

Le Val Joyeux - Villepreux



- Légende :**
-  ZAE
 -  Commune
 -  POS / PLU
 -  Gare

Date de création : NC
 Superficie : 3,80 ha
 Surface bâtie : 22,74 %
 Fibre optique : ZAE non raccordée (CG 78 - sept 2014)

Accessibilité (STIF 01/2014) :

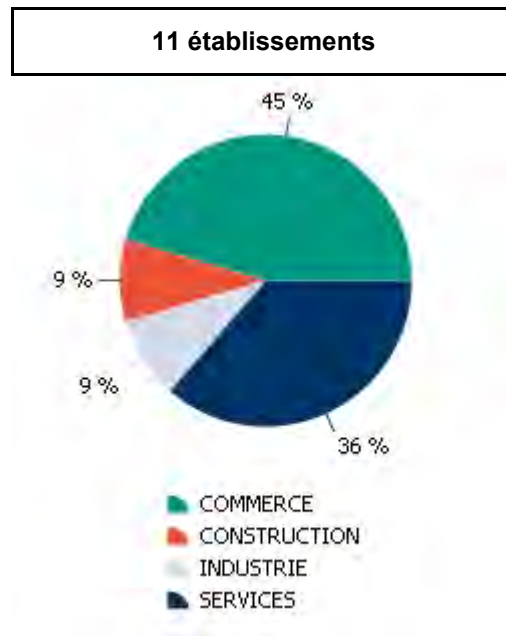
- La zone n'est pas desservie par une gare à moins de 500 m
- La zone est desservie par la ligne de bus 27 (CSO)

Sources : BD ORTHO© 2011, BD TOPO© 2014, CCID 78, DDT 78 - Février 2015

Données réglementaires du PLU élaboré / révisé le 30/06/2011 et mise à Jour du 20/06/2014

| Libellé de zone | Surface en ha | Destination | Hauteur en m | Emprise au sol en % |
|-----------------|---------------|----------------------------------------------------------------|--------------|---------------------|
| UX | 3,80 | Etablissements industriels + activités artisanales + entrepôts | 10 | 80 |

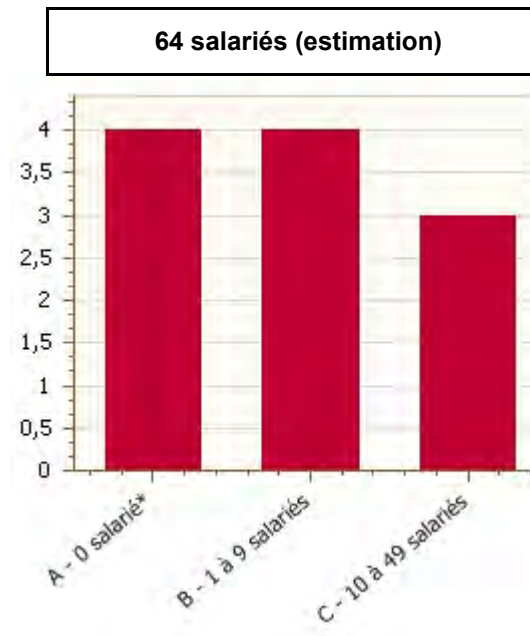
Répartition des établissements par secteur d'activités



Principaux établissements employeurs :

- CARREFOUR MARKET
- MDY
- COIFF ECO
- ERA
- FESARD

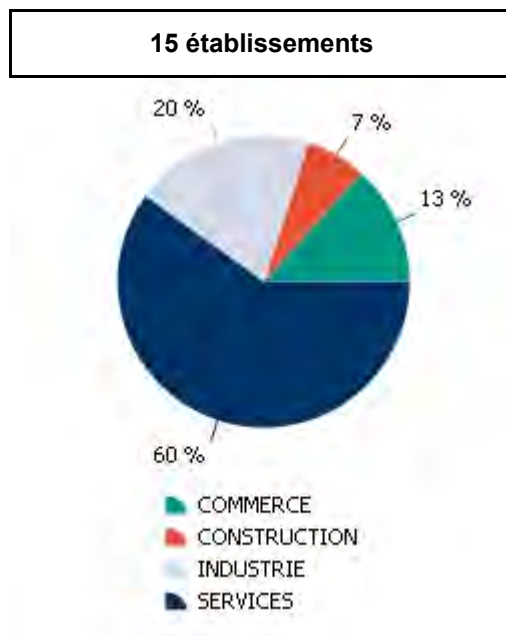
Répartition des établissements par tranche d'effectifs



* Etablissements dont le personnel est non salarié (structure familiale...), autoentreprise, effectif déclaré à la date de création, domiciliation.

Source : Fichier consulaire CCID 78 au 01/01/14

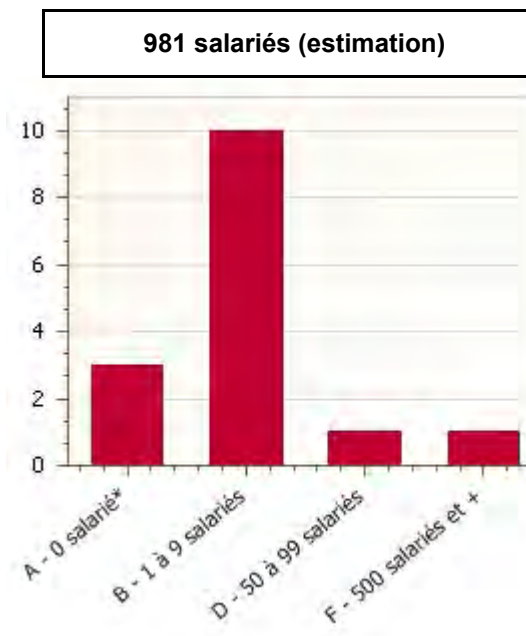
Répartition des établissements par secteur d'activités



Principaux établissements employeurs :

- I DVU
- RENAULT S.A.S.
- M PEREIRA JOAO
- MARKHBEIN
- ACM

Répartition des établissements par tranche d'effectifs



* Etablissements dont le personnel est non salarié (structure familiale...), autoentreprise, effectif déclaré à la date de création, domiciliation.

Source : Fichier consulaire CCID 78 au 01/01/14

La Pépinière - Viroflay



Légende :

-  ZAE
-  Commune
-  POS / PLU
-  Gare

Date de création : NC
 Superficie : 4,04 ha
 Surface bâtie : 21,75 %
 Fibre optique : ZAE non raccordée (CG 78 - sept 2014)

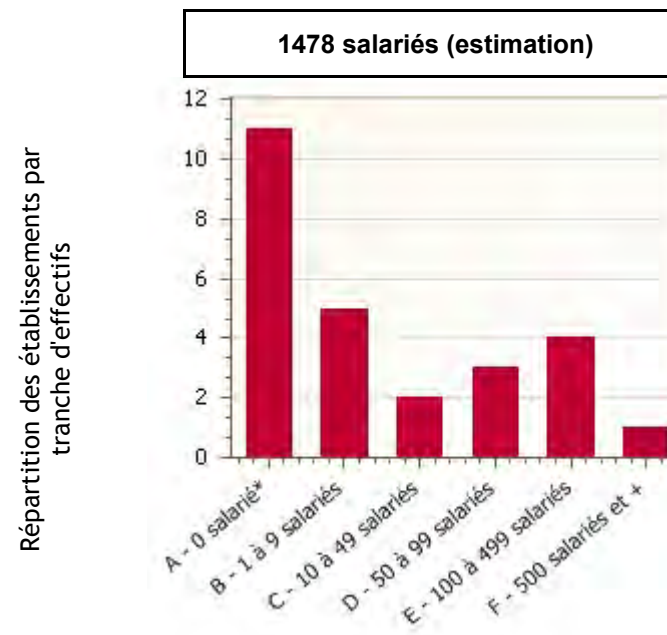
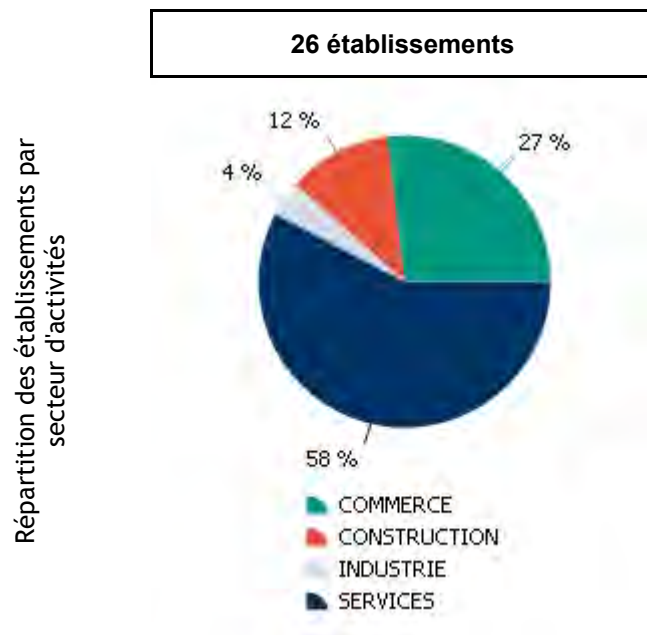
Accessibilité (STIF 01/2014) :

- La zone est desservie par la gare de Viroflay Rive droite (Paris Saint-Lazare)
- La zone est desservie par la ligne de bus U (Phébus)

Données réglementaires du PLU élaboré / révisé le 24/04/2013 et révision du 24/04/2013

| Libellé de zone | Surface en ha | Destination | Hauteur en m | Emprise au sol en % |
|-----------------|---------------|----------------------------------------------------------------------------------------|--------------|---------------------|
| UGa | 1,42 | Habitations individuelles pavillonnaires à vocation essentiellement résidentielles | 11 | 40 |
| UM | 4,01 | Zone affectée aux infrastructures de transport (emprise ferroviaire et autoroute A 86) | 10 | NR |

| Libellé de zone | Surface en ha | Destination | Hauteur en m | Emprise au sol en % |
|-----------------|---------------|----------------------------------------------------------------------------------------------------------------|--------------|---------------------|
| UJ | 3,16 | Zone d'activités de la Pépinière destinée aux activités économiques (tertiaires, artisanales et industrielles) | 12 | 70 |



* Etablissements dont le personnel est non salarié (structure familiale...), autoentreprise, effectif déclaré à la date de création, domiciliation.

Source : Fichier consulaire CCID 78 au 01/01/14

Principaux établissements employeurs :

- METTLER-TOLEDO EPEC (EUROPEAN PR
- SB ALLIANCE SNC
- M-T SA ASV TESTUT LUTRANA SHOP
- ALLIANCE FROMAGERE
- SIMPLY MARKET

Actipôle - Voisins-le-Bretonneux



Légende :

-  ZAE
-  Commune
-  POS / PLU
-  Gare

Date de création : NC
 Superficie : 13,92 ha
 Surface bâtie : 22,86 %
 Fibre optique : ZAE non raccordée (CG 78 - sept 2014)

Accessibilité (STIF 01/2014) :

- La zone n'est pas desservie par une gare à moins de 500 m
- La zone est desservie par les lignes de bus 437, 439, 440, 448, 449, 450, 451, 452, 453, 454, 455, 456, 457, 461, 461S, 464 (SQYBUS)

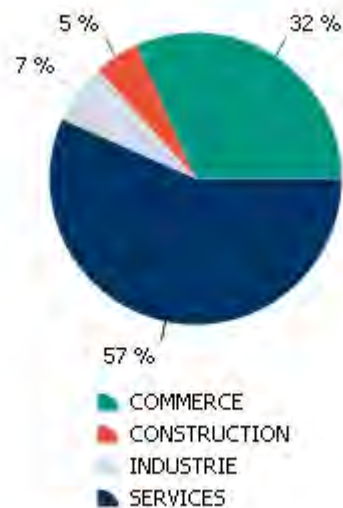
Données réglementaires du PLU élaboré / révisé le 29/05/2008 et modification du 26/06/2014

| Libellé de zone | Surface en ha | Destination | Hauteur en m | Emprise au sol en % |
|-----------------|---------------|-----------------------------------------------------------------------------------------------------|--------------|---------------------|
| N | 0,33 | Zone naturelle à protéger | NR | NR |
| N | 0,33 | Zone naturelle à protéger | NR | NR |
| UI | 2,13 | Bureaux + commerces + artisanat + industrie + entrepôt + hébergement hôtelier + équipements publics | 12 | 50 |
| UI | 3,77 | Bureaux + commerces + artisanat + industrie + entrepôt + hébergement hôtelier + équipements publics | 12 | 50 |

| Libellé de zone | Surface en ha | Destination | Hauteur en m | Emprise au sol en % |
|-----------------|---------------|-----------------------------------------------------------------------------------------------------|--------------|---------------------|
| N | 0,33 | Zone naturelle à protéger | NR | NR |
| N | 5,76 | Zone naturelle à protéger | NR | NR |
| UI | 2,41 | Bureaux + commerces + artisanat + industrie + entrepôt + hébergement hôtelier + équipements publics | 12 | 50 |
| UI | 2,59 | Bureaux + commerces + artisanat + industrie + entrepôt + hébergement hôtelier + équipements publics | 12 | 50 |
| UI | 2,40 | Bureaux + commerces + artisanat + industrie + entrepôt + hébergement hôtelier + équipements publics | 12 | 50 |

120 établissements

Répartition des établissements par secteur d'activités

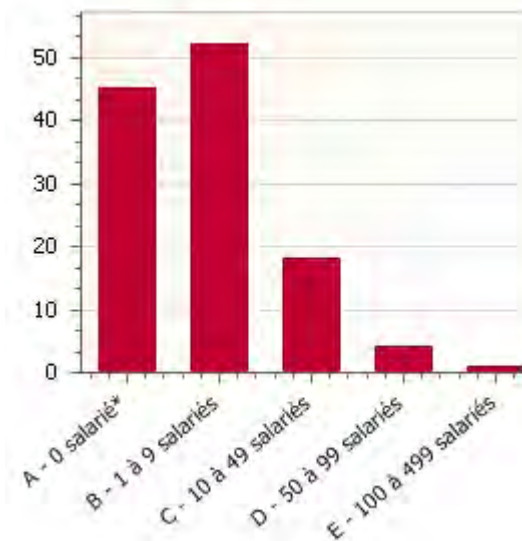


Principaux établissements employeurs :

- COCKPIT AUTOMOTIVE SYSTEMS DOUAI
- BARD FRANCE SAS
- AMS NETTOYAGE
- EPS
- SCIENT'X

989 salariés (estimation)

Répartition des établissements par tranche d'effectifs



* Etablissements dont le personnel est non salarié (structure familiale...), autoentreprise, effectif déclaré à la date de création, domiciliation.

Source : Fichier consulaire CCID 78 au 01/01/14

Les Portes de Voisins - Voisins-le-Bretonneux



- Légende :**
- ZAE
 - Commune
 - POS / PLU
 - Gare

Date de création : 1997
 Superficie : 18,43 ha
 Surface bâtie : 8,51 %
 Fibre optique : ZAE non raccordée (CG 78 - sept 2014)

Accessibilité (STIF 01/2014) :

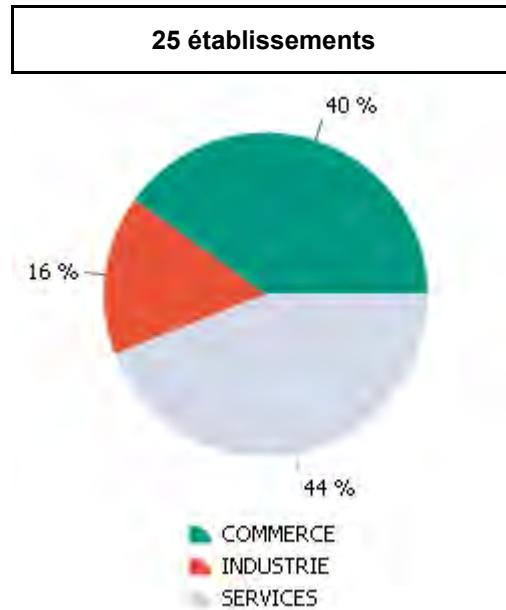
- La zone n'est pas desservie par une gare à moins de 500 m
- La zone est desservie par les lignes de bus 419, 437, 439, 440, 448, 449, 450, 451, 452, 453, 454, 455, 456, 457, 461, 461S et 464 (SQYBUS)

Sources : BD ORTHO© 2011, BD TOPO© 2014, CCID 78, DDT 78 - Février 2015

Données réglementaires du PLU élaboré / révisé le 29/05/2008 et modification du 26/06/2014

| Libellé de zone | Surface en ha | Destination | Hauteur en m | Emprise au sol en % |
|-----------------|---------------|-----------------------------------------------------------------------------------------------------|--------------|---------------------|
| UI | 15,83 | Bureaux + commerces + artisanat + industrie + entrepôt + hébergement hôtelier + équipements publics | 12 | 50 |
| N | 5,76 | Zone naturelle à protéger | NR | NR |

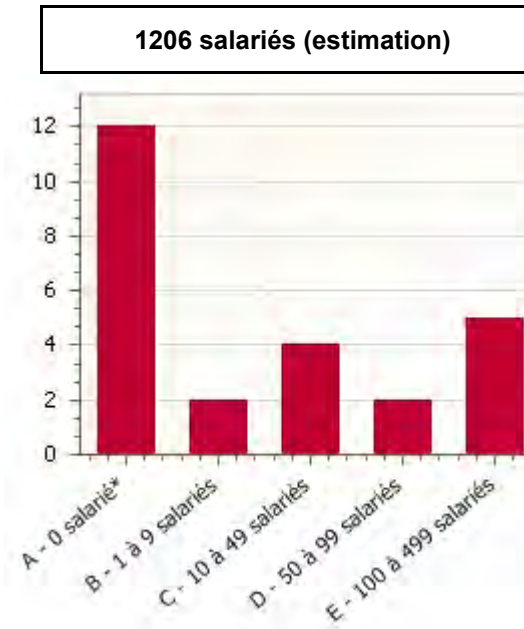
Répartition des établissements par secteur d'activités



Principaux établissements employeurs :

- EUROPCAR FRANCE
- BOSTON SCIENTIFIC
- SEGULA INGENIERIE RECHERCHE
- NISSAN WEST EUROPE
- ROCKWELL AUTOMATION SAS

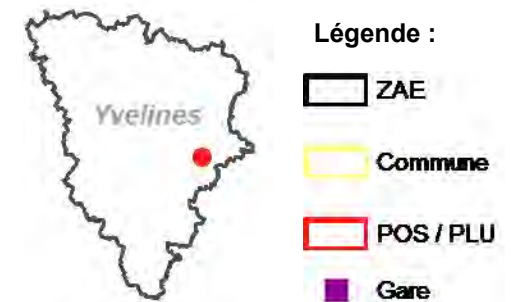
Répartition des établissements par tranche d'effectifs



* Etablissements dont le personnel est non salarié (structure familiale...), autoentreprise, effectif déclaré à la date de création, domiciliation.

Source : Fichier consulaire CCID 78 au 01/01/14

Les Tilleuls - Voisins-le-Bretonneux



Date de création : années 80
 Superficie : 7,62 ha
 Surface bâtie : 25,64 %
 Fibre optique : ZAE non raccordée (CG 78 - sept 2014)

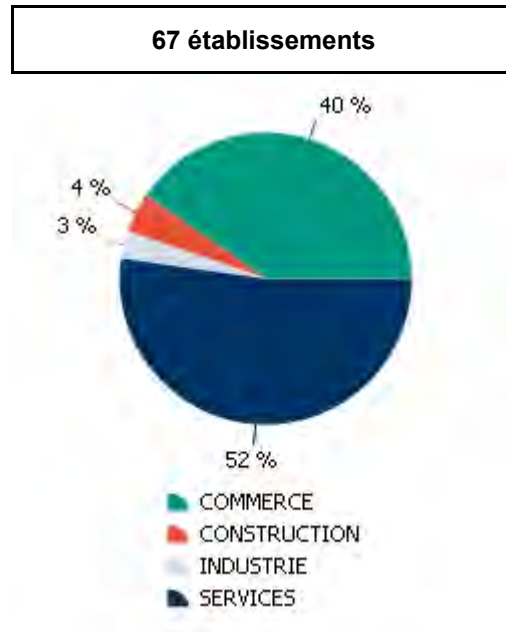
Accessibilité (STIF 01/2014) :

- La zone n'est pas desservie par une gare à moins de 500 m
- La zone est desservie par les lignes de bus 419, 437, 439, 440, 448, 449, 450, 451, 452, 453, 454, 455, 456, 457 et 464 (SQYBUS)

Données réglementaires du PLU élaboré / révisé le 29/05/2008 et modification du 26/06/2014

| Libellé de zone | Surface en ha | Destination | Hauteur en m | Emprise au sol en % |
|-----------------|---------------|----------------------------------------------------------------------------------------------------------------|--------------|---------------------|
| UL | 0,56 | Équipements publics et constructions liées aux activités de loisirs | NR | NR |
| UAa | 25,70 | Habitat individuel et collectif + artisanat + commerces + bureaux + hébergement hôtelier + équipements publics | 13 | 60 |

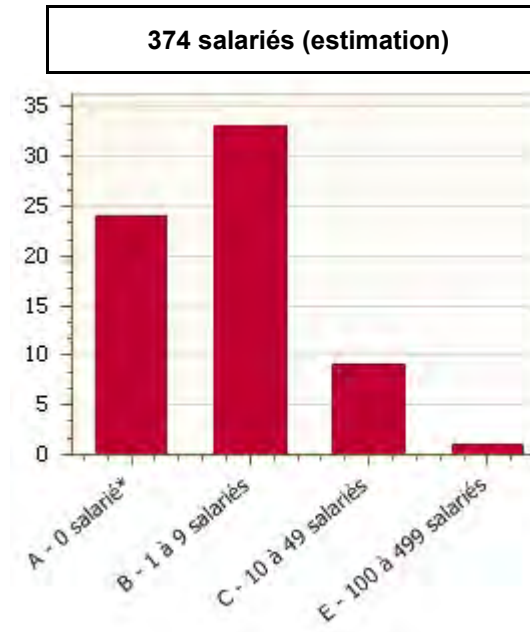
Répartition des établissements par secteur d'activités



Principaux établissements employeurs :

- TESSI TMS
- ESTIVAL
- PORTAFEU
- CARREFOUR MARKET
- SPRINT'HEURE

Répartition des établissements par tranche d'effectifs



* Etablissements dont le personnel est non salarié (structure familiale...), autoentreprise, effectif déclaré à la date de création, domiciliation.

Source : Fichier consulaire CCID 78 au 01/01/14

Vos contacts



CCI Versailles-Yvelines

Chambre de commerce et d'industrie
Versailles-Yvelines
Département Projets de Territoires et Collectivités
23 avenue de Paris - 78000 Versailles
etudes@cci-paris-idf.fr

Pour vous informer sur le web :

www.cci78-idf.fr



Pour toute information
liée à l'activité de votre
entreprise un numéro unique :

0820 012 112
0,12€/minute
Votre CCI vous répond



Préfecture des Yvelines

Direction départementale des territoires
Service Urbanisme, Bâtiments et Territoires
Politique Foncière et Déplacements
35 rue de Noailles - 78000 Versailles

www.yvelines.gouv.fr

