Commune d'Allonville (80020) - Dossier complet

:: Chiffres clés Évolution et structure de la population

Commune d'Allonville (80020)

POP T0 - Population par grandes tranches d'âges

	2012	%	2007	%
Ensemble	**747**	**100,0**	**591**	**100,0**
0 à 14 ans	162	21,7	104	17,7
15 à 29 ans	105	14,1	110	18,7
30 à 44 ans	178	23,8	122	20,6
45 à 59 ans	180	24,1	175	29,7
60 à 74 ans	95	12,8	60	10,1
75 ans ou plus	27	3,6	19	3,3

Sources : Insee, RP2007 et RP2012 exploitations principales.

POP G2 - Population par grandes tranches d'âges

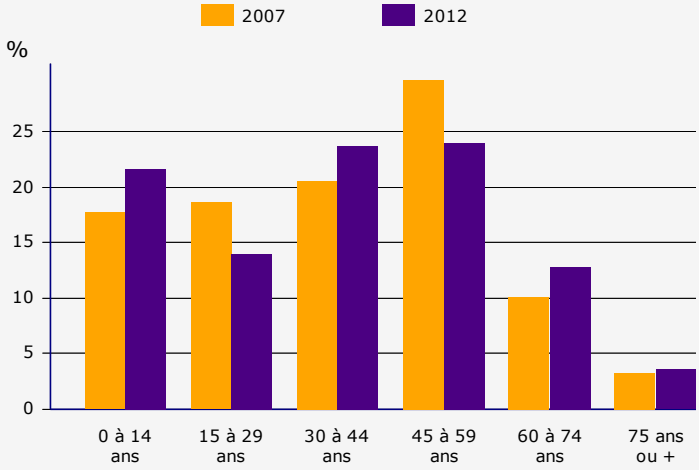

Sources : Insee, RP2007 et RP2012 exploitations principales.

POP T3 - Population par sexe et âge en 2012

	Hommes	%	Femmes	%
Ensemble	**362**	**100,0**	**385**	**100,0**
0 à 14 ans	*69*	*19,0*	*93*	*24,2*
15 à 29 ans	*56*	*15,5*	*49*	*12,8*
30 à 44 ans	*83*	*22,8*	*95*	*24,7*
45 à 59 ans	*96*	*26,6*	*84*	*21,7*
60 à 74 ans	*47*	*13,0*	*48*	*12,5*
75 à 89 ans	*11*	*3,0*	*16*	*4,1*
90 ans ou plus	*0*	*0,0*	*0*	*0,0*
0 à 19 ans	*94*	*26,1*	*112*	*29,1*
20 à 64 ans	*239*	*66,0*	*239*	*62,0*
65 ans ou plus	*29*	*7,9*	*34*	*8,9*

Source : Insee, RP2012 exploitation principale.

Commune d'Allonville (80020)

FAM G2 - Personnes de 15 ans ou plus vivant seules selon l'âge - population des ménages

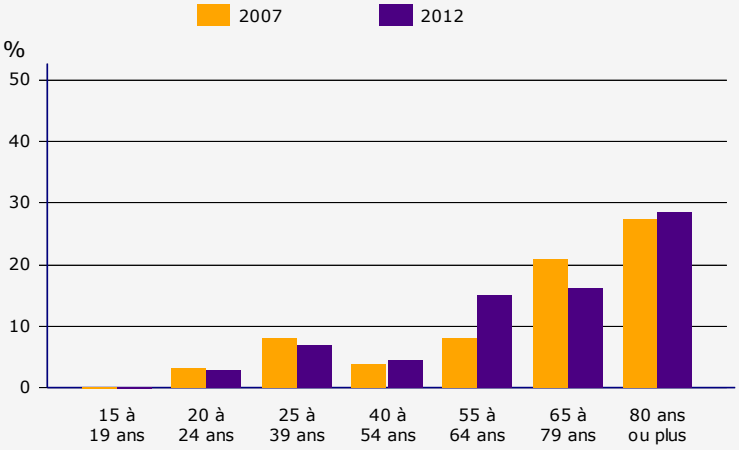

Sources : Insee, RP2007 et RP2012 exploitations principales.

FAM G3 - Personnes de 15 ans ou plus déclarant vivre en couple selon l'âge

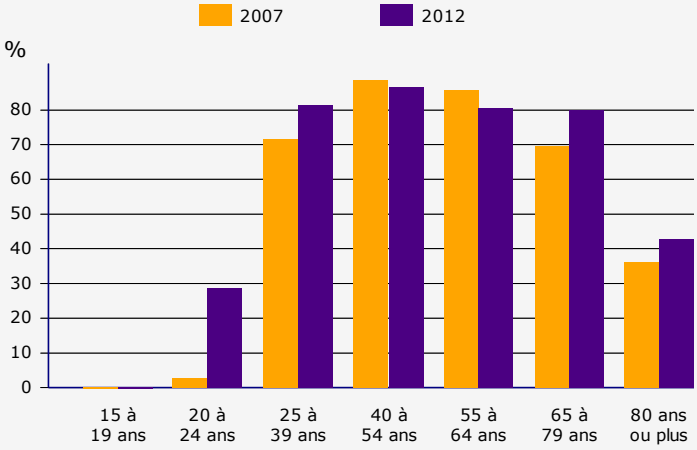

Sources : Insee, RP2007 et RP2012 exploitations principales.

FAM G4 - État matrimonial des personnes de 15 ans ou plus en 2012

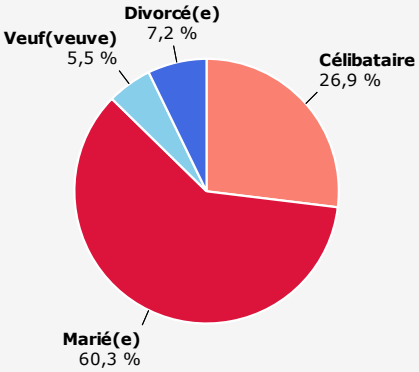

Source : Insee, RP2012 exploitation principale.

Commune d'Allonville (80020)

EMP T1 - Population de 15 à 64 ans par type d'activité

	2012	2007
Ensemble	**522**	**432**
Actifs en %	***74,6***	***70,7***
actifs ayant un emploi en %	*68,9*	*66,4*
chômeurs en %	*5,6*	*4,2*
Inactifs en %	***25,4***	***29,3***
élèves, étudiants et stagiaires non rémunérés en %	*9,4*	*14,3*
retraités ou préretraités en %	*11,9*	*8,2*
autres inactifs en %	*4,1*	*6,8*

Sources : Insee, RP2007 et RP2012 exploitations principales.

EMP T2 - Activité et emploi de la population de 15 à 64 ans par sexe et âge en 2012

	Population	Actifs	Taux d'activité en %	Actifs ayant un emploi	Taux d'emploi en %
Ensemble	**522**	**389**	**74,6**	**360**	**68,9**
15 à 24 ans	*79*	*29*	*36,2*	*20*	*25,0*
25 à 54 ans	*325*	*315*	*96,7*	*297*	*91,2*
55 à 64 ans	*118*	*46*	*39,2*	*43*	*36,7*
Hommes	**264**	**197**	**74,3**	**182**	**68,8**
15 à 24 ans	*47*	*20*	*41,7*	*14*	*29,2*
25 à 54 ans	*154*	*152*	*98,7*	*144*	*93,6*
55 à 64 ans	*63*	*25*	*39,1*	*24*	*37,5*
Femmes	**258**	**193**	**74,8**	**178**	**69,1**
15 à 24 ans	*31*	*9*	*28,1*	*6*	*18,7*
25 à 54 ans	*171*	*162*	*94,8*	*152*	*89,1*
55 à 64 ans	*55*	*22*	*39,3*	*20*	*35,7*

Source : Insee, RP2012 exploitation principale.

EMP G1 - Population de 15 à 64 ans par type d'activité en 2012

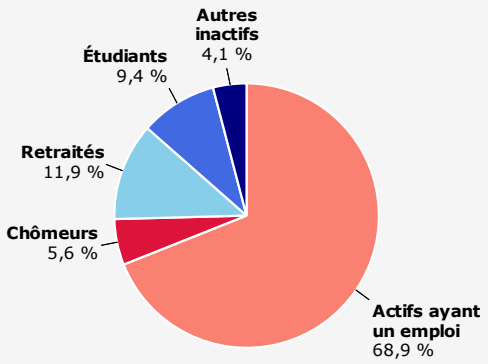

Source : Insee, RP2012 exploitation principale.

EMP T4 - Chômage (au sens du recensement) des 15-64 ans

	2012	2007
Nombre de chômeurs	**29**	**18**
Taux de chômage en %	7,6	6,0
Taux de chômage des hommes en %	7,5	3,4
Taux de chômage des femmes en %	7,7	8,4
Part des femmes parmi les chômeurs en %	50,0	72,2

Sources : Insee, RP2007 et RP2012 exploitations principales.

EMP G2 - Taux de chômage (au sens du recensement) des 15-64 ans par sexe et âge en 2012

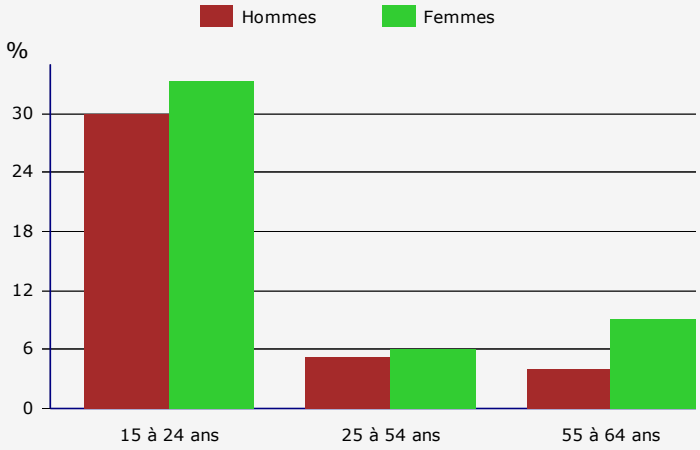

Source : Insee, RP2012 exploitation principale.

EMP T5 - Emploi et activité

	2012	2007
Nombre d'emplois dans la zone	67	97
Actifs ayant un emploi résidant dans la zone	360	287
Indicateur de concentration d'emploi	18,5	33,7
Taux d'activité parmi les 15 ans ou plus en %	66,6	62,7

L'indicateur de concentration d'emploi est égal au nombre d'emplois dans la zone pour 100 actifs ayant un emploi résidant dans la zone.

Sources : Insee, RP2007 et RP2012 exploitations principales lieu de résidence et lieu de travail.

EMP T6 - Emplois selon le statut professionnel

	2012	%	2007	%
Ensemble	**67**	**100,0**	**97**	**100,0**
Salariés	***47***	***71,1***	***86***	***88,6***
dont femmes	*20*	*29,7*	*34*	*34,8*
dont temps partiel	*14*	*20,8*	*18*	*18,8*
Non-salariés	***19***	***28,9***	***11***	***11,4***
dont femmes	*7*	*10,4*	*1*	*1,0*
dont temps partiel	*1*	*1,5*	*0*	*0,0*

Sources : Insee, RP2007 et RP2012 exploitations principales lieu de travail.

:: Chiffres clés Caractéristiques de l'emploi

Commune d'Allonville (80020)

ACT T1 - Population de 15 ans ou plus ayant un emploi selon le statut en 2012

	Nombre	%	dont % temps partiel	dont % femmes
Ensemble	**360**	**100,0**	**16,9**	**49,5**
Salariés	318	88,5	18,2	51,5
Non-salariés	41	11,5	7,1	33,3

Source : Insee, RP2012 exploitation principale.

ACT T2 - Statut et condition d'emploi des 15 ans ou plus selon le sexe en 2012

	Hommes	%	Femmes	%
Ensemble	**182**	**100,0**	**178**	**100,0**
Salariés	***154***	***84,9***	***164***	***92,3***
Titulaires de la fonction publique et contrats à durée indéterminée	*141*	*77,3*	*152*	*85,6*
Contrats à durée déterminée	*7*	*3,8*	*10*	*5,5*
Intérim	*3*	*1,6*	*0*	*0,0*
Emplois aidés	*0*	*0,0*	*1*	*0,6*
Apprentissage - Stage	*4*	*2,2*	*1*	*0,6*
Non-Salariés	***28***	***15,1***	***14***	***7,7***
Indépendants	*10*	*5,4*	*8*	*4,4*
Employeurs	*18*	*9,7*	*6*	*3,3*
Aides familiaux	*0*	*0,0*	*0*	*0,0*

Source : Insee, RP2012 exploitation principale.

ACT T3 - Salariés de 15 à 64 ans par sexe, âge et temps partiel en 2012

	Hommes	dont % temps partiel	Femmes	dont % temps partiel
Ensemble	**154**	**7,6**	**164**	**28,1**
15 à 24 ans	*14*	*35,7*	*4*	*25,0*
25 à 54 ans	*124*	*4,0*	*145*	*30,4*
55 à 64 ans	*17*	*11,8*	*15*	*6,7*

Source : Insee, RP2012 exploitation principale.

ACT G1 - Part des salariés de 15 ans ou plus à temps partiel par sexe

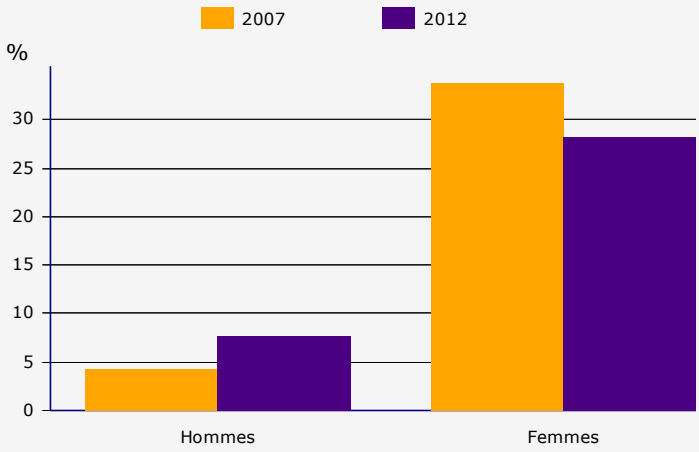

Sources : Insee, RP2007 et RP2012 exploitations principales.

ACT T4 - Lieu de travail des actifs de 15 ans ou plus ayant un emploi qui résident dans la zone

	2012	%	2007	%
Ensemble	**360**	**100,0**	**287**	**100,0**
Travaillent :				
dans la commune de résidence	*42*	*11,7*	*33*	*11,7*
dans une commune autre que la commune de résidence	***317***	***88,3***	***253***	***88,3***
située dans le département de résidence	*298*	*82,8*	*241*	*84,1*
située dans un autre département de la région de résidence	*6*	*1,6*	*6*	*2,1*
située dans une autre région en France métropolitaine	*14*	*3,8*	*6*	*2,1*
située dans une autre région hors de France métropolitaine (Dom, Com, étranger)	*0*	*0,0*	*0*	*0,0*

Sources : Insee, RP2007 et RP2012 exploitations principales.

ACT G2 - Part des moyens de transport utilisés pour se rendre au travail en 2012

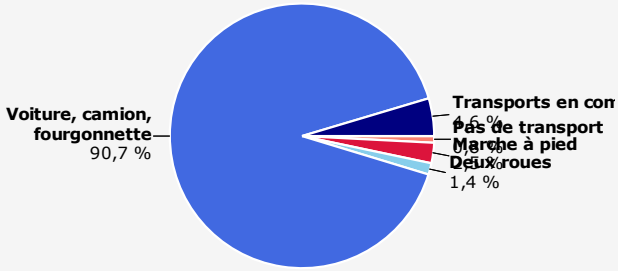

Champ : actifs de 15 ans ou plus ayant un emploi.
Source : Insee, RP2012 exploitation principale.

:: Chiffres clés Logement

Commune d'Allonville (80020)

LOG T2 - Catégories et types de logements

	2012	%	2007	%
Ensemble	**291**	**100,0**	**229**	**100,0**
Résidences principales	*279*	*95,9*	*217*	*94,6*
Résidences secondaires et logements occasionnels	*3*	*1,0*	*1*	*0,5*
Logements vacants	*9*	*3,1*	*11*	*5,0*
Maisons	*270*	*92,9*	*212*	*92,5*
Appartements	*21*	*7,1*	*17*	*7,5*

Sources : Insee, RP2007 et RP2012 exploitations principales.

LOG T3 - Résidences principales selon le nombre de pièces

	2012	%	2007	%
Ensemble	**279**	**100,0**	**217**	**100,0**
1 pièce	*1*	*0,4*	*0*	*0,0*
2 pièces	*12*	*4,2*	*8*	*3,7*
3 pièces	*27*	*9,5*	*23*	*10,7*
4 pièces	*58*	*20,8*	*53*	*24,3*
5 pièces ou plus	*182*	*65,1*	*133*	*61,2*

Sources : Insee, RP2007 et RP2012 exploitations principales.

LOG T4 - Nombre moyen de pièces des résidences principales

	2012	2007
Ensemble des résidences principales	**5,2**	**5,0**
maison	*5,3*	*5,2*
appartement	*2,7*	*2,7*

Sources : Insee, RP2007 et RP2012 exploitations principales.

LOG T5 - Résidences principales en 2012 selon la période d'achèvement

	Nombre	%
Résidences principales construites avant 2010	**278**	**100,0**
Avant 1946	*39*	*14,1*
De 1946 à 1990	*113*	*40,6*
De 1991 à 2009	*126*	*45,2*

Source : Insee, RP2012 exploitation principale.

LOG G1 - Résidences principales en 2012 selon le type de logement et la période d'achèvement

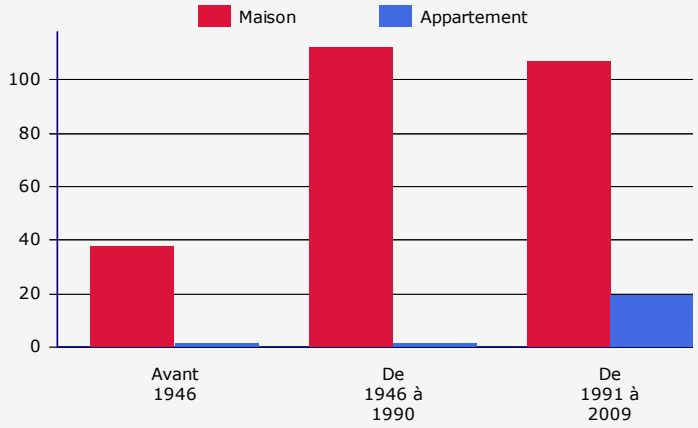

Résidences principales construites avant 2010.
Source : Insee, RP2012 exploitation principale.

LOG T6 - Ancienneté d'emménagement dans la résidence principale en 2012

	Nombre de ménages	Part des ménages en %	Population des ménages	Nombre moyen de pièces par	
				logement	personne
Ensemble	**279**	**100,0**	**747**	**5,2**	**1,9**
Depuis moins de 2 ans	*30*	*10,9*	*59*	*3,9*	*2,0*
De 2 à 4 ans	*81*	*28,9*	*276*	*5,5*	*1,6*
De 5 à 9 ans	*42*	*15,1*	*114*	*5,1*	*1,9*
10 ans ou plus	*126*	*45,1*	*298*	*5,3*	*2,2*

Source : Insee, RP2012 exploitation principale.

LOG G2 - Ancienneté d'emménagement des ménages en 2012

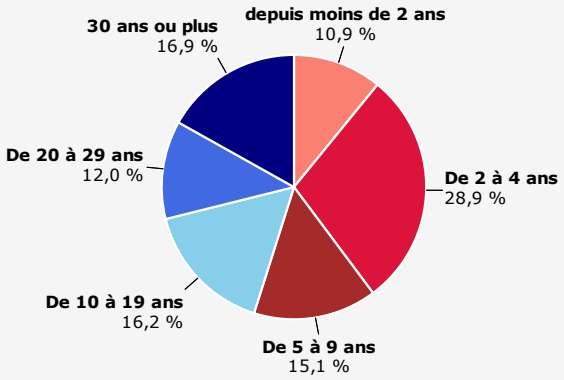

Source : Insee, RP2012 exploitation principale.

LOG T7 - Résidences principales selon le statut d'occupation

	2012				2007	
	Nombre	%	Nombre de personnes	Ancienneté moyenne d'emménagement en année(s)	Nombre	%
Ensemble	**279**	**100,0**	**747**	**14,0**	**217**	**100,0**
Propriétaire	*220*	*78,9*	*616*	*16,0*	*171*	*79,0*
Locataire	*54*	*19,4*	*120*	*6,0*	*40*	*18,2*
dont d'un logement HLM loué vide	*24*	*8,5*	*42*	*3,2*	*10*	*4,7*
Logé gratuitement	*5*	*1,8*	*11*	*11,6*	*6*	*2,8*

Sources : Insee, RP2007 et RP2012 exploitations principales.

LOG T8M - Confort des résidences principales

	2012	%	2007	%
Ensemble	**279**	**100,0**	**217**	**100,0**
Salle de bain avec baignoire ou douche	*272*	*97,5*	*213*	*98,1*
Chauffage central collectif	*6*	*2,1*	*4*	*1,9*
Chauffage central individuel	*161*	*57,7*	*127*	*58,4*
Chauffage individuel "tout électrique"	*70*	*25,0*	*56*	*25,7*

Sources : Insee, RP2007 et RP2012 exploitations principales.

LOG T9 - Équipement automobile des ménages

	2012	%	2007	%
Ensemble	**279**	**100,0**	**217**	**100,0**
Au moins un emplacement réservé au stationnement	*240*	*85,9*	*170*	*78,5*
Au moins une voiture	***268***	***96,1***	***206***	***94,9***
1 voiture	*106*	*38,0*	*79*	*36,4*
2 voitures ou plus	*162*	*58,1*	*127*	*58,4*

Sources : Insee, RP2007 et RP2012 exploitations principales.

:: Chiffres clés Diplômes - Formation

Commune d'Allonville (80020)

FOR T1 - Scolarisation selon l'âge et le sexe en 2012

	Ensemble	Population scolarisée	Part de la population scolarisée en %		
			Ensemble	Hommes	Femmes
2 à 5 ans	53	35	66,7	68,2	65,6
6 à 10 ans	53	51	96,3	95,2	97,0
11 à 14 ans	35	35	100,0	100,0	100,0
15 à 17 ans	26	25	96,2	92,9	100,0
18 à 24 ans	53	29	55,6	50,0	65,0
25 à 29 ans	27	4	14,8	33,3	5,6
30 ans ou plus	480	6	1,2	1,2	1,2

Source : Insee, RP2012 exploitation principale.

FOR G1 - Taux de scolarisation selon l'âge

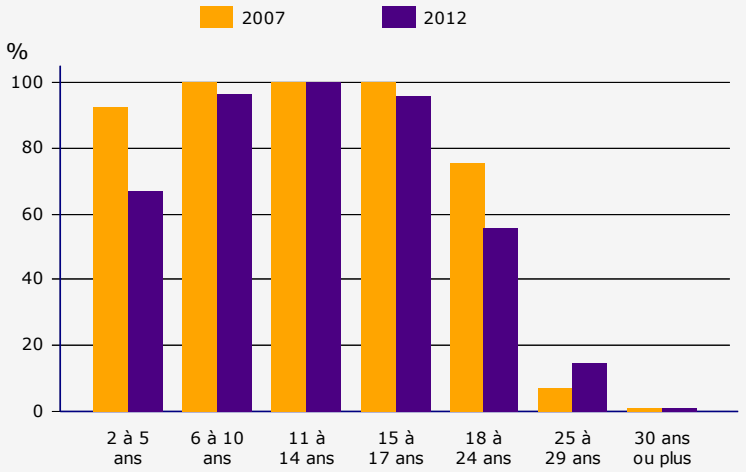

Sources : Insee, RP2007 et RP2012 exploitations principales.

FOR T2 - Diplôme le plus élevé de la population non scolarisée de 15 ans ou plus selon le sexe en 2012

	Ensemble	Hommes	Femmes
Population non scolarisée de 15 ans ou plus	**521**	**258**	**263**
Part des titulaires en %			
d'aucun diplôme	*9,8*	*8,4*	*11,2*
du certificat d'études primaires	*7,7*	*7,3*	*8,2*
du BEPC, brevet des collèges	*7,9*	*9,2*	*6,7*
d'un CAP ou d'un BEP	*21,3*	*23,3*	*19,4*
d'un baccalauréat ou d'un brevet professionnel	*18,5*	*18,3*	*18,7*
d'un diplôme de l'enseignement supérieur court	*16,4*	*14,9*	*17,9*
d'un diplôme de l'enseignement supérieur long	*18,3*	*18,7*	*17,9*

Source : Insee, RP2012 exploitation principale.

FOR G2 - Diplôme le plus élevé de la population non scolarisée de 15 ans ou plus

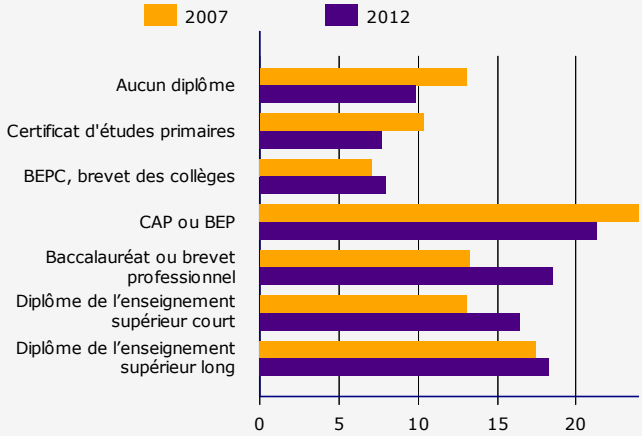

Sources : Insee, RP2007 et RP2012 exploitations principales.

:: Séries historiques des résultats du recensement

Commune d'Allonville (80020)

POP T1M - Population

	1968	1975	1982	1990	1999	2007	2012
Population	318	334	453	560	572	591	747
Densité moyenne (hab/km²)	30,7	32,2	43,7	54,0	55,2	57,0	72,0

Ce tableau fournit une série longue.

Les données proposées sont établies à périmètre géographique identique,

dans la géographie communale en vigueur au 01/01/2014.

Sources : Insee, RP1968 à 1999 dénombrements, RP2007 et RP2012 exploitations principales.

POP T2M - Indicateurs démographiques

	1968 à 1975	1975 à 1982	1982 à 1990	1990 à 1999	1999 à 2007	2007 à 2012
Variation annuelle moyenne de la population en %	+0,7	+4,4	+2,7	+0,2	+0,4	+4,8
due au solde naturel en %	0,0	0,0	+0,5	+0,2	+0,3	+1,3
due au solde apparent des entrées sorties en %	+0,8	+4,4	+2,2	+0,0	+0,1	+3,5
Taux de natalité (‰)	14,1	11,2	11,0	7,9	10,6	15,7
Taux de mortalité (‰)	14,6	11,2	6,0	5,9	7,5	2,5

Ce tableau fournit une série longue.

Les données proposées sont établies à périmètre géographique identique,

dans la géographie communale en vigueur au 01/01/2014.

Sources : Insee, RP1968 à 1999 dénombrements, RP2007 et RP2012 exploitations principales - État civil.

FAM G1M - Évolution de la taille des ménages

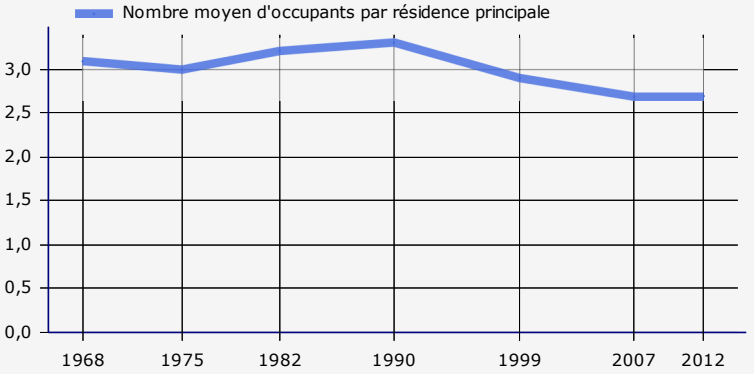

Ce graphique fournit une série longue.
Les données proposées sont établies à périmètre géographique identique,
dans la géographie communale en vigueur au 01/01/2014.
Sources : Insee, RP1968 à 1999 dénombrements,
RP2007 et RP2012 exploitations principales.

LOG T1M - Évolution du nombre de logements par catégorie

	1968	1975	1982	1990	1999	2007	2012
Ensemble	**115**	**132**	**156**	**175**	**204**	**229**	**291**
Résidences principales	*102*	*111*	*143*	*171*	*197*	*217*	*279*
Résidences secondaires et logements occasionnels	*6*	*5*	*5*	*1*	*0*	*1*	*3*
Logements vacants	*7*	*16*	*8*	*3*	*7*	*11*	*9*

Ce tableau fournit une série longue.

Les données proposées sont établies à périmètre géographique identique,

dans la géographie communale en vigueur au 01/01/2014.

Sources : Insee, RP1968 à 1999 dénombrements, RP2007 et RP2012 exploitations principales.

:: **Chiffres clés Tourisme**

Commune d'Allonville (80020)

TOU T1 - Nombre et capacité des hôtels au 1er janvier 2015

	Hôtels	Chambres
Ensemble	**0**	**0**
1 étoile	0	0
2 étoiles	0	0
3 étoiles	0	0
4 étoiles	0	0
5 étoiles	0	0
Non classé	0	0

Source : Insee en partenariat avec la DGE et les partenaires territoriaux

TOU T2 - Nombre et capacité des campings au 1er janvier 2015

	Terrains	Emplacements
Ensemble	**0**	**0**
1 étoile	0	0
2 étoiles	0	0
3 étoiles	0	0
4 étoiles	0	0
5 étoiles	0	0
Non classé	0	0

Source : Insee en partenariat avec la DGE et les partenaires territoriaux

TOU T3 - Nombre d'autres hébergements collectifs au 1er janvier 2015

	Hébergement	Nombre de places lit (1)
Ensemble	**0**	**0**
Résidence de tourisme et hébergements assimilés	0	0
Village vacances - Maison familiale	0	0
Auberge de jeunesse - Centre sportif	0	0

(1) chambres, appartements, dortoirs...

Source : Insee en partenariat avec la DGE et les partenaires territoriaux

:: Chiffres clés Démographie des entreprises en 2014

Commune d'Allonville (80020)

DEN T1 - Créations d'entreprises par secteur d'activité en 2014

	Ensemble	%	Taux de création
Ensemble	**3**	**100,0**	**15,8**
Industrie	0	0,0	0,0
Construction	0	0,0	0,0
Commerce, transports, services divers	2	66,7	18,2
dont commerce et réparation automobile			
Administration publique, enseignement, santé, action sociale	1	33,3	33,3

Champ : activités marchandes hors agriculture.

Source : Insee, Répertoire des entreprises et des établissements (Sirene).

DEN G1 - Évolution des créations d'entreprises

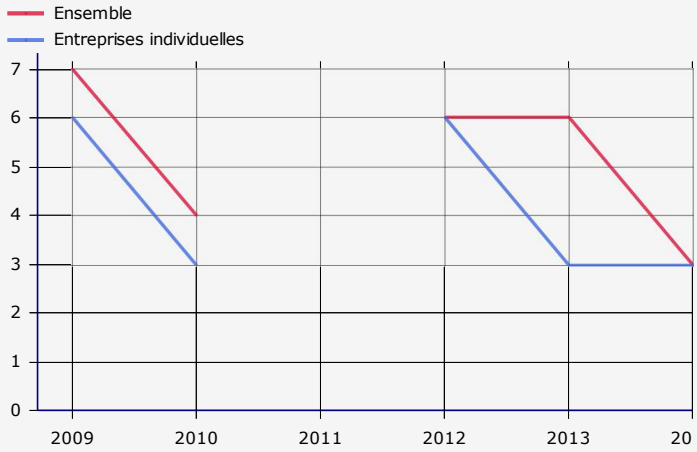

Champ : activités marchandes hors agriculture.
Source : Insee, Répertoire des entreprises et des établissements (Sirene).

DEN T2 - Créations d'entreprises individuelles par secteur d'activité en 2014

	Entreprises individuelles créées	Part en % dans l'ensemble des créations des entreprises individuelles
Ensemble	**3**	**100,0**
Industrie	0	
Construction	0	
Commerce, transports, services divers	2	100,0
dont commerce et réparation automobile		
Administration publique, enseignement, santé, action sociale	1	100,0

Champ : activités marchandes hors agriculture.

Source : Insee, Répertoire des entreprises et des établissements (Sirene).

DEN T3 - Nombre d'entreprises par secteur d'activité au 1er janvier 2014

	Nombre	%
Ensemble	**19**	**100,0**
Industrie	1	5,3
Construction	4	21,1
Commerce, transports, services divers	11	57,9
dont commerce et réparation automobile	*3*	*15,8*
Administration publique, enseignement, santé, action sociale	3	15,8

Champ : activités marchandes hors agriculture.

Source : Insee, Répertoire des entreprises et des établissements (Sirene).

DEN G2 - Âge des entreprises au 1er janvier 2014

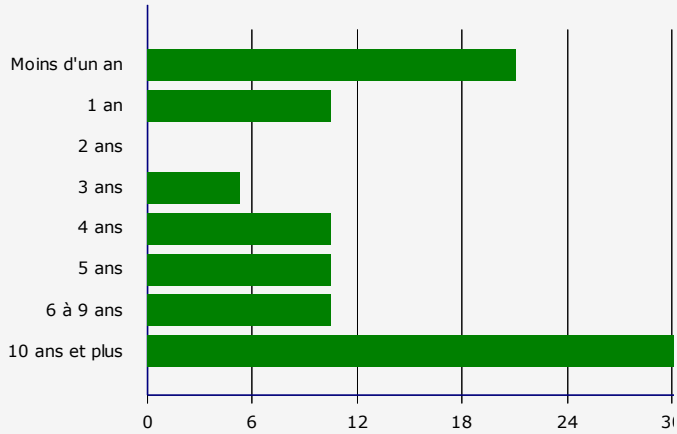

Champ : activités marchandes hors agriculture.
Source : Insee, Répertoire des entreprises et des établissements (Sirene).

DEN T4 - Créations d'établissements par secteur d'activité en 2014

	Ensemble	%	Taux de création
Ensemble	**3**	**100,0**	**15,8**
Industrie	0	0,0	0,0
Construction	0	0,0	0,0
Commerce, transports, services divers	2	66,7	16,7
dont commerce et réparation automobile			
Administration publique, enseignement, santé, action sociale	1	33,3	50,0

Champ : activités marchandes hors agriculture.

Source : Insee, Répertoire des entreprises et des établissements (Sirene).

DEN G3 - Évolution des créations d'établissements

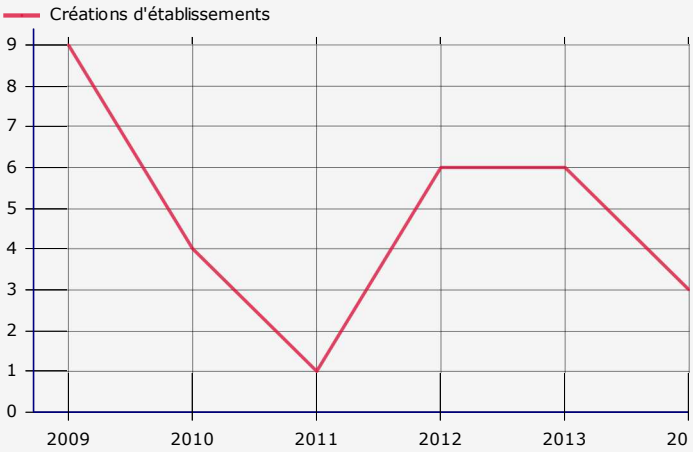

Champ : activités marchandes hors agriculture.
Source : Insee, Répertoire des entreprises et des établissements (Sirene).

DEN T5 - Nombre d'établissements par secteur d'activité au 1er janvier 2014

	Nombre	%
Ensemble	**19**	**100,0**
Industrie	1	5,3
Construction	4	21,1
Commerce, transports, services divers	12	63,2
dont commerce et réparation automobile	*3*	*15,8*
Administration publique, enseignement, santé, action sociale	2	10,5

Champ : activités marchandes hors agriculture.

Source : Insee, Répertoire des entreprises et des établissements (Sirene).

:: Chiffres clés Naissances et décès 2007 à 2014

Commune d'Allonville (80020)

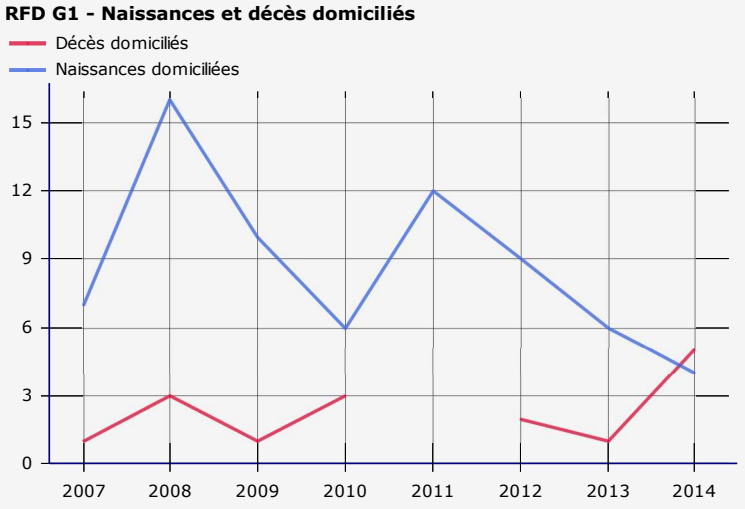

Source : Insee, statistiques de l'état civil.

:: Chiffres clés Caractéristiques des établissements en 2013

Commune d'Allonville (80020)

CEN T1 - Établissements actifs par secteur d'activité au 31 décembre 2013

	Total	%	0 salarié	1 à 9 salarié(s)	10 à 19 salariés	20 à 49 salariés	50 salariés ou plus
Ensemble	**43**	**100,0**	**34**	**8**	**1**	**0**	**0**
Agriculture, sylviculture et pêche	5	11,6	4	1	0	0	0
Industrie	2	4,7	1	1	0	0	0
Construction	5	11,6	3	1	1	0	0
Commerce, transports, services divers	24	55,8	22	2	0	0	0
dont commerce et réparation automobile	5	11,6	5	0	0	0	0
Administration publique, enseignement, santé, action sociale	7	16,3	4	3	0	0	0

Champ : ensemble des activités.

Source : Insee, CLAP.

CEN T2 - Postes salariés par secteur d'activité au 31 décembre 2013

	Total	%	1 à 9 salarié(s)	10 à 19 salariés	20 à 49 salariés	50 à 99 salariés	100 salariés ou plus
Ensemble	**38**	**100,0**	**21**	**17**	**0**	**0**	**0**
Agriculture, sylviculture et pêche	3	7,9	3	0	0	0	0
Industrie	3	7,9	3	0	0	0	0
Construction	19	50,0	2	17	0	0	0
Commerce, transports, services divers	2	5,3	2	0	0	0	0
dont commerce et réparation automobile							
Administration publique, enseignement, santé, action sociale	11	28,9	11	0	0	0	0

Champ : ensemble des activités.

Source : Insee, CLAP.

CEN G1 - Répartition des établissements actifs par secteur d'activité au 31 décembre 2013

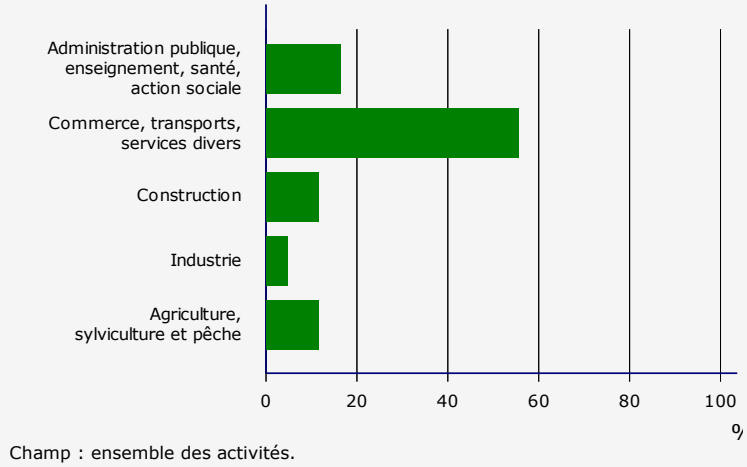

Champ : ensemble des activités.
Source : Insee, CLAP.

CEN G2 - Répartition des établissements actifs par tranche d'effectif salarié au 31 décembre 2013

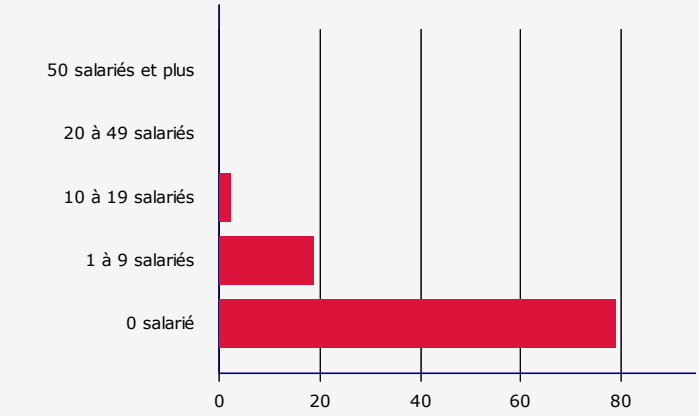

Champ : ensemble des activités.
Source : Insee, CLAP.

CEN T3 - Établissements selon les sphères de l'économie au 31 décembre 2013

	Établissements		Postes salariés	
	Nombre	%	Nombre	%
Ensemble	**43**	**100,0**	**38**	**100,0**
Sphère productive	20	46,5	4	10,5
dont domaine public	*0*	*0,0*	*0*	*0,0*
Sphère présentielle	23	53,5	34	89,5
dont domaine public	*4*	*9,3*	*14*	*36,8*

Champ : ensemble des activités.

Source : Insee, CLAP.

:: Chiffres clés Revenus et pauvreté des ménages en 2012

Commune d'Allonville (80020)

REV T1 - Ménages fiscaux de l'année 2012

	2012
Nombre de ménages fiscaux	289
Nombre de personnes dans les ménages fiscaux	783,0
Médiane du revenu disponible par unité de consommation (en euros)	24 877
Part des ménages fiscaux imposés en % (1)	

(1) Cet indicateur est soumis aux règles du secret statistique :

pas de valeur pour les territoires de moins de 1000 ménages fiscaux et moins de 2000 personnes.

Champ : ménages fiscaux - hors communautés et sans abris.

Source : Insee-DGFiP-Cnaf-Cnav-Ccmsa, Fichier localisé social et fiscal.

Commune d'Allonville (80020)

ONACVG
1916 - 2016

ARRIVEE
15 MARS 2016
SATU

Pôle des sépultures de guerre
et des hauts lieux de la mémoire nationale
Zone Artisanale
80340 BRAY SUR SOMME

✆ : 03.22.76.17.72
Télécopie : 03 22.76.17.71
sepultures80@wanadoo.fr

Bray-Sur-Somme, le 10 mars 2016

Le Directeur,

à

Monsieur le Directeur Départemental
des Territoires et de la Mer
Service Aménagement du Territoire et Urbanisme
Bureau de la Planification des Territoires
Centre Administratif Départemental
1, boulevard du port
80026 AMIENS CEDEX 1

Affaire suivie par Mme Delpierre

OBJET Commune d'Allonville
Porter à connaissance pour l'élaboration d'un Plan Local d'Urbanisme

REFERENCE : Votre courrier du 24 février 2016

Affaire suivie par: Stéphane François

Conformément aux instructions contenues dans la lettre rappelée en référence, j'ai l'honneur de vous faire connaître que dans la commune concernée, n'est situé aucun cimetière dont mon Département Ministériel est le service attributaire.

P/Le Directeur,
Le Chef de Secteur

O. QUINTIN