

**Scans du site de la commune de  
SAINT-QUENTIN-EN-TOURMONT n° : 02**

**/home/postgres/data\_ini//cadastre/2106/8071302a\_2106.tif**

**/home/postgres/data\_ini//cadastre/2106/8071302b\_2106.tif**

**ARRÊTÉ N° 38.138**  
**relatif à l'établissement d'une servitude  
de droit public**

Le Ministre des Travaux Publics et des Transports,  
Vu la loi du 6 juillet 1943, relative à l'exécution des travaux géodésiques et cadastraux et à la conservation des signaux, bornes et repères et notamment les articles 1 et 3,  
Sur la proposition du Directeur de l'INSTITUT GEOGRAPHIQUE NATIONAL,

Arrête :

ARTICLE PREMIER. — Un point géodésique a été établi dans la propriété cadastrée sous le N° 46 Section E de la commune de SAINT QUENTIN EN TOURMONT lieu dit La pointe de St Quentin Département de SOMME et appartenant à :  
M \_\_\_\_\_

SOCIETE CIVILE DU DOMAINE DU MARQUENTERRE  
EXPLOITATION AGRICOLE à RUE (Somme)

Il comprend :

Une borne de l'INSTITUT GEOGRAPHIQUE NATIONAL en granit

La superficie de l'emprise est fixée à I mètre carré

ARTICLE 2. — L'affectation des éléments constituant ce point géodésique devra être respectée; aucune atteinte ne devra être portée à leur intégrité en particulier par altération ou déplacement, si ce n'est dans les conditions prévues à l'article 5 de la loi du 6 juillet 1943, relative à la conservation des signaux, bornes et repères.

ARTICLE 3. — La Servitude créée par le présent arrêté frappant la propriété, suit ipso facto les propriétaires, locataires ou occupants successifs.

En cas de changement de propriétaire ou de locataire, les arrêtés pris aux noms des propriétaires ou locataires avec qui il a été traité, restent valables; ils seront notifiés aux propriétaires ou locataires actuels par les Maires qui sont qualifiés pour effectuer correctement ces transmissions

La Servitude ne pourra prendre fin qu'en vertu d'un autre arrêté.

ARTICLE 4. — Si le propriétaire a cédé, à titre onéreux ou gratuit, la jouissance de la parcelle ou est implanté ce point, il est tenu d'avertir le locataire ou l'occupant de l'existence de cette servitude. Toutes les dégradations qui seraient constatées doivent être signalées dès que possible au Maire de la commune, par le propriétaire ou à défaut par le locataire ou l'exploitant du terrain.

ARTICLE 5. — Le présent arrêté sera transcrit au Bureau des Hypothèques de la situation des biens.

ARTICLE 6. -- Il sera notifié au propriétaire, et, s'il y a lieu, à l'affectataire par l'intermédiaire du Préfet du Département de SOMME et du Maire de la commune de SAINT-QUENTIN-EN-TOURMONT qui seront responsables, chacun en ce qui le concerne, de son exécution.

Fait à Paris, le 14 MARS 1952

Enregistré à Paris,  
Bureau des Actes Administratifs

Le Ministre des Travaux Publics  
et des Transports,

Par délégation (1)

LE DIRECTEUR  
de l'Institut Géographique National.



21

Vol. 12 E P 11 N° 139

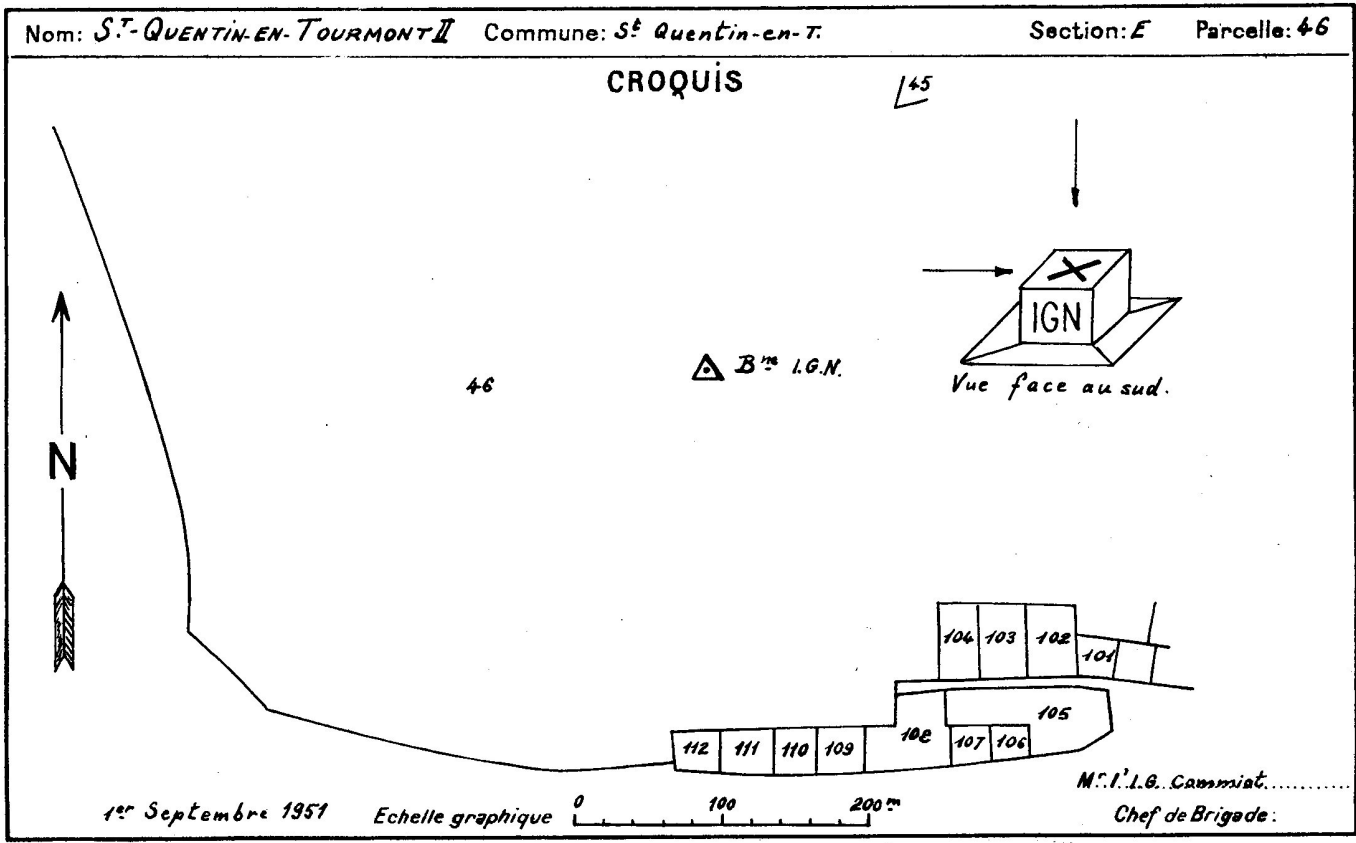
*[Handwritten signature]*

Taxe  
Salaires } Inscription  
          } Transcription  
          } Dépôt  
Certificat de formalités  
Certificat de non-inscription  
Etat d'inscription

	<i>neut</i>	
	<i>0</i>	
	<i>10</i>	
Total	<i>60</i>	

Dépôt n° 1167 Transcrit au Bureau des Hypothèques  
de SOMME le 28 AVR 1952  
le 1988 n° 112 et inscrit d'office  
Vol. n° reçu suivant détail ci-contre.

Le Conservateur : *[Signature]*



(1) J. O. du 27 Septembre 1943 — page 2549.

## Repère de nivellement

Identifiant : 202278

Système d'altitude : NGF-IGN 1969

Matricule :

**N.C.M3 - 40****6,848 m**

Année de dernière détermination : 1989

ALTITUDE NORMALE

**Repère vu en place en 2005**Type : **M REPERE CYLINDRIQUE DU NIVELLEMENT GENERAL**

Complément :

Système : RGF93 (ETRS89) - Ellipsoïde : IAG GRS 1980

Longitude (dms) :

**1° 36' 05.9" E**

Latitude (dms) :

**50° 16' 14.5" N**

Système : RGF93 (ETRS89) - Projection : LAMBERT-93

E (km) :

**600.19**

N (km) :

**7020.08**Département : **SOMME** Numéro INSEE : **80713** Commune : **SAINT-QUENTIN-EN-TOURMONT**Voie suivie : **D.204**de : **D.4** à : **SAINT-QUENTIN-EN-TOURMONT**Côté : **Droit**PK : **-**Distance : **1,36 km** du repère **N.C.M3 - 39**Localisation : **AU LIEU-DIT "LE BOUT DES CROCS", AU NORD D'UN CARREFOUR AVEC UN V.O.**Support : **MAISON**Partie support : **MUR DE FACADE NORD-OUEST**Repèrements : **A 0.50 M DE L'EXTREMITE SUD-OUEST****A 0.24 M AU-DESSUS DE L'ARETE SUPERIEURE DU SOUBASSEMENT**Remarques : **Exploitable par GPS depuis une station excentrée**

Le repère est au centre de la photo



Carte : 2106 RUE

## Avertissement

Compte-tenu des risques de déplacement des repères, il est indispensable de rattacher vos opérations de nivellement à plusieurs repères proches, ceci afin de contrôler leur stabilité. La responsabilité de l'IGN ne saurait être engagée en l'absence d'un tel contrôle. [En savoir plus sur les mouvements verticaux.](#)

Toute remarque concernant la destruction, la disparition ou le mauvais état des repères doit être signalée au Service de la Géodésie et du Nivellement : [sgn@ign.fr](mailto:sgn@ign.fr)

© 2009 IGN - INSTITUT NATIONAL DE L'INFORMATION GÉOGRAPHIQUE ET FORESTIÈRE  
73 Avenue de Paris 94165 SAINT-MANDE CEDEX

## Repère de nivellement

Identifiant : 202279

Système d'altitude : NGF-IGN 1969

Matricule :

**N.C.M3 - 42****6,305 m**

Année de dernière détermination : 2013

ALITUDE NORMALE

**Repère vu en place en 2013**Type : **M REPERE CYLINDRIQUE DU NIVELLEMENT GENERAL**

Complément :

Système : RGF93 (ETRS89) - Ellipsoïde : IAG GRS 1980

Longitude (dms) : **1° 35' 26.6" E** Latitude (dms) : **50° 16' 51.5" N**

Système : RGF93 (ETRS89) - Projection : LAMBERT-93

E (km) : **599.43** N (km) : **7021.24**Département : **SOMME** Numéro INSEE : **80713** Commune : **SAINT-QUENTIN-EN-TOURMONT**Voie suivie : **D.204**de : **D.4** à : **SAINT-QUENTIN-EN-TOURMONT**Côté : **Droit** PK : - Distance : **0,18** km du repère **N.C.M3 - 42a**Localisation : **AU BOURG**Support : **EGLISE DE SAINT-QUENTIN-EN-TOURMONT**Partie support : **FACE LATÉRALE OUEST DU CONTREFORT OUEST DU MUR DE FACADE SUD DE LA NEF, FACE ROUTE**Repèrèments : **A 0.48 M DE L'EXTREMITÉ SUD****A 0.12 M AU-DESSUS DE L'ARÊTE SUPÉRIEURE DU SOUBASSEMENT**Remarques : **Exploitable par GPS depuis une station excentrée****Ce repère appartient à un triplet.****Liste des repères du triplet : N.C.M3 - 42 , N.C.M3 - 42a , N.C.M3 - 42b , N.C.M3 - 43**

Le repère est au centre de la photo



Carte : 2106 RUE

## Avertissement

Compte-tenu des risques de déplacement des repères, il est indispensable de rattacher vos opérations de nivellement à plusieurs repères proches, ceci afin de contrôler leur stabilité.

La responsabilité de l'IGN ne saurait être engagée en l'absence d'un tel contrôle. [En savoir plus sur les mouvements verticaux.](#)Toute remarque concernant la destruction, la disparition ou le mauvais état des repères doit être signalée au Service de la Géodésie et du Nivellement : [sgn@ign.fr](mailto:sgn@ign.fr)© 2009 IGN - INSTITUT NATIONAL DE L'INFORMATION GÉOGRAPHIQUE ET FORESTIÈRE  
73 Avenue de Paris 94165 SAINT-MANDE CEDEX

## Repère de nivellement

Identifiant : 202280

Système d'altitude : NGF-IGN 1969

Matricule :

**N.C.M3 - 42a****6,011 m**

Année de dernière détermination : 2013

ALTITUDE NORMALE

**Repère vu en place en 2013**Type : **M REPERE CYLINDRIQUE DU NIVELLEMENT GENERAL**

Complément :

Système : RGF93 (ETRS89) - Ellipsoïde : IAG GRS 1980

Longitude (dms) : **1° 35' 32.7" E** Latitude (dms) : **50° 16' 51.3" N**

Système : RGF93 (ETRS89) - Projection : LAMBERT-93

E (km) : **599.55** N (km) : **7021.23**Département : **SOMME** Numéro INSEE : **80713** Commune : **SAINT-QUENTIN-EN-TOURMONT**Voie suivie : **D.204**de : **D.4** à : **SAINT-QUENTIN-EN-TOURMONT**Côté : **Gauche** PK : **-** Distance : **0,18** km du repère **N.C.M3 - 42**Localisation : **AU NO 7 RUE DES ECOLES, A 150 M A L'OUEST DE LA D.204, LE LONG D'UN V.O.**Support : **SALLE POLYVALENTE**Partie support : **SOUBASSEMENT DU MUR DE FACADE NORD-OUEST, FACE RUE**Repèrments : **A 0.67 M DE L'EXTREMITE NORD-EST****A 0.30 M AU-DESSOUS DE L'ARETE SUPERIEURE**Remarques : **Exploitable par GPS depuis une station excentrée****Ce repère appartient à un triplet.****Liste des repères du triplet : N.C.M3 - 42 , N.C.M3 - 42a , N.C.M3 - 42b , N.C.M3 - 43**

Le repère est au centre de la photo



Carte : 2106 RUE

## Avertissement

Compte-tenu des risques de déplacement des repères, il est indispensable de rattacher vos opérations de nivellement à plusieurs repères proches, ceci afin de contrôler leur stabilité.

La responsabilité de l'IGN ne saurait être engagée en l'absence d'un tel contrôle. [En savoir plus sur les mouvements verticaux.](#)Toute remarque concernant la destruction, la disparition ou le mauvais état des repères doit être signalée au Service de la Géodésie et du Nivellement : [sgn@ign.fr](mailto:sgn@ign.fr)© 2009 IGN - INSTITUT NATIONAL DE L'INFORMATION GÉOGRAPHIQUE ET FORESTIÈRE  
73 Avenue de Paris 94165 SAINT-MANDE CEDEX

## Repère de nivellement

Identifiant : 531318

Système d'altitude : NGF-IGN 1969

Matricule :

**N.C.M3 - 42b****6,006 m**

Année de dernière détermination : 2013

ALITUDE NORMALE

**Repère vu en place en 2013**

Type : M REPERE CYLINDRIQUE DU NIVELLEMENT GENERAL

Complément :

Système : RGF93 (ETRS89) - Ellipsoïde : IAG GRS 1980

Longitude (dms) : **1° 35' 32.1" E** Latitude (dms) : **50° 16' 51.9" N**

Système : RGF93 (ETRS89) - Projection : LAMBERT-93

E (km) : **599.54** N (km) : **7021.25**Département : **SOMME** Numéro INSEE : **80713** Commune : **SAINT-QUENTIN-EN-TOURMONT**Voie suivie : **D.204**de : **D.4** à : **SAINT-QUENTIN-EN-TOURMONT**Côté : **Droit** PK : - Distance : **0,79** km du repère **N.C.M3 - 42a**Localisation : **AU NO 8 RUE DES ECOLES**Support : **PIGEONNIER**Partie support : **SOUBASSEMENT DU MUR DE FACADE NORD-OUEST, FACE RUE**Repèrtements : **A L'AXE DU PIGNON SUD****A L'AXE**Remarques : **Exploitable par GPS depuis une station excentrée****Ce repère appartient à un triplet.****Liste des repères du triplet : N.C.M3 - 42 , N.C.M3 - 42a , N.C.M3 - 42b , N.C.M3 - 43**

Le repère est au centre de la photo



Carte : 2106 RUE

## Avertissement

Compte-tenu des risques de déplacement des repères, il est indispensable de rattacher vos opérations de nivellement à plusieurs repères proches, ceci afin de contrôler leur stabilité. La responsabilité de l'IGN ne saurait être engagée en l'absence d'un tel contrôle. [En savoir plus sur les mouvements verticaux.](#)

Toute remarque concernant la destruction, la disparition ou le mauvais état des repères doit être signalée au Service de la Géodésie et du Nivellement : [sgn@ign.fr](mailto:sgn@ign.fr)

© 2009 IGN - INSTITUT NATIONAL DE L'INFORMATION GÉOGRAPHIQUE ET FORESTIÈRE  
73 Avenue de Paris 94165 SAINT-MANDE CEDEX

## Repère de nivellement

Identifiant : 202281

Système d'altitude : NGF-IGN 1969

Matricule :

**N.C.M3 - 43****5,585 m**

Année de dernière détermination : 2013

ALTITUDE NORMALE

**Repère vu en place en 2013**Type : **M REPERE CYLINDRIQUE DU NIVELLEMENT GENERAL**

Complément :

Système : RGF93 (ETRS89) - Ellipsoïde : IAG GRS 1980

Longitude (dms) : **1° 35' 35.8" E** Latitude (dms) : **50° 17' 06.2" N**

Système : RGF93 (ETRS89) - Projection : LAMBERT-93

E (km) : **599.62** N (km) : **7021.69**Département : **SOMME** Numéro INSEE : **80713** Commune : **SAINT-QUENTIN-EN-TOURMONT**Voie suivie : **V.O.**de : **SAINT-QUENTIN-EN-TOURMONT** à : **MONCHEAU (D.102E)**Côté : **Gauche** PK : **-** Distance : **0,82 km** du repère **N.C.M3 - 42**Localisation : **AU LIEU-DIT "RUE DU MOULIN", A 160 M A L'OUEST DE LA ROUTE**Support : **ECURIE DU HARAS**Partie support : **SOUBASSEMENT DU MUR PIGNON SUD, FACE RUE**Repèrments : **A 7.10 M DE L'EXTREMITE EST****A 0.24 M AU-DESSOUS DE L'ARETE SUPERIEURE**Remarques : **Exploitable par GPS depuis une station excentrée****Ce repère appartient à un triplet.****Liste des repères du triplet : N.C.M3 - 42 , N.C.M3 - 42a , N.C.M3 - 42b , N.C.M3 - 43****Le repère est au centre de la photo****Carte : 2106 RUE****Avertissement**

Compte-tenu des risques de déplacement des repères, il est indispensable de rattacher vos opérations de nivellement à plusieurs repères proches, ceci afin de contrôler leur stabilité.

La responsabilité de l'IGN ne saurait être engagée en l'absence d'un tel contrôle. [En savoir plus sur les mouvements verticaux.](#)Toute remarque concernant la destruction, la disparition ou le mauvais état des repères doit être signalée au Service de la Géodésie et du Nivellement : [sgn@ign.fr](mailto:sgn@ign.fr)© 2009 IGN - INSTITUT NATIONAL DE L'INFORMATION GÉOGRAPHIQUE ET FORESTIÈRE  
73 Avenue de Paris 94165 SAINT-MANDE CEDEX



## SAINT-QUENTIN-EN-TOURMONT I

Département : SOMME (80)

Commune : SAINT-QUENTIN-EN-TOURMONT

Lieu-dit :

No du Site **8071301**

Identifiant : 73507

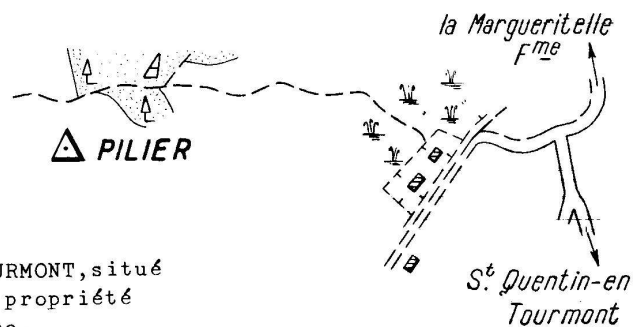
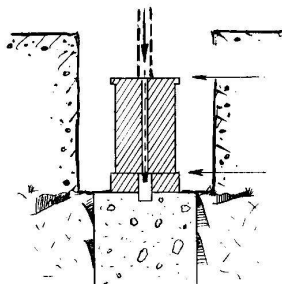
Site du Réseau de détail



Azimut de la prise de vue : 320 gr



Carte : 2106 RUE



Repère à 1km.8 - N.O. de S<sup>t</sup>. QUENTIN-en TOURMONT, situé sur la GRANDE DUNE de S<sup>t</sup>. QUENTIN, dans la propriété de la Société anonyme des Dunes de la Somme.

## SAINT-QUENTIN-EN-TOURMONT I

Identifiant : 186027 - NO : 8071301-01

**Point : 1****Massif de béton : Repère en bronze scellé****Point non retrouvé en 2005**

Identifiant : 186028 - NO : 8071301-02

**Point : 2****Pilier : Sommet****Point non retrouvé en 2005****Avertissement**

Compte-tenu des risques de déplacement des bornes ou autres points géodésiques, il est indispensable de rattacher vos opérations de topométrie à plusieurs points géodésiques proches, ceci afin de s'assurer de leur stabilité.

La responsabilité de l'IGN ne saurait être engagée en l'absence d'un tel contrôle.

Toute remarque concernant la destruction, la disparition ou le mauvais état des points géodésiques doit être signalée au Service de la Géodésie et du Nivellement : sgn@ign.fr

**Système : RGF93 (ETRS89) - Ellipsoïde : IAG GRS 1980**

Point	Longitude (dms)	Latitude (dms)	Hauteur (m)	Précision
1	1° 34' 14.8721" E	50° 17' 25.2449" N	76.84	< 10 cm
2	1° 34' 14.8721" E	50° 17' 25.2449" N	77.83	< 10 cm

**Système : RGF93 (ETRS89) - Projection : LAMBERT-93 - Système altimétrique : NGF-IGN 1969**

Point	e (m)	n (m)	Précision plani	Altitude (m)	Précision alti
1	598027.40	7022309.00	< 10 cm	33.01	< 50 cm
2	598027.40	7022309.00	< 10 cm	34.0	< 50 cm

# SAINT-QUENTIN-EN-TOURMONT II

Département : SOMME (80)

Commune : SAINT-QUENTIN-EN-TOURMONT

Lieu-dit :

No du Site **8071302**

Identifiant : 73508

Site du Réseau de détail

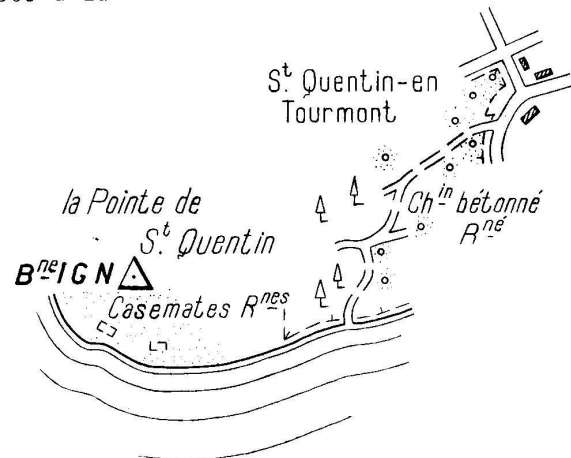


Azimut de la prise de vue : 290 gr



Carte : 2106 RUE

Borne à 3km.1 - S.O. de S<sup>t</sup> QUENTIN-en TOURMONT, implantée au point culminant des dunes, près de la pointe de S<sup>t</sup> QUENTIN, au milieu d'un groupe de casemates.  
Accès des véhicules jusqu'à l'entrée dans les dunes.  
Pour pénétrer dans la propriété close, s'adresser à la Société Civile.



## SAINT-QUENTIN-EN-TOURMONT II

Identifiant : 186029 - NO : 8071302-01

**Point : a**

Borne en granit gravée IGN

Point vu en place en 2005

Azimut de la prise de vue : 100 gr

**Avertissement**

Compte-tenu des risques de déplacement des bornes ou autres points géodésiques, il est indispensable de rattacher vos opérations de topométrie à plusieurs points géodésiques proches, ceci afin de s'assurer de leur stabilité.

La responsabilité de l'IGN ne saurait être engagée en l'absence d'un tel contrôle.

Toute remarque concernant la destruction, la disparition ou le mauvais état des points géodésiques doit être signalée au Service de la Géodésie et du Nivellement : [sgn@ign.fr](mailto:sgn@ign.fr)

**Système : RGF93 (ETRS89) - Ellipsoïde : IAG GRS 1980**

Point	Longitude (dms)	Latitude (dms)	Hauteur (m)	Précision
a	1° 33' 18.4247" E	50° 15' 55.0178" N	71.82	< 10 cm

**Système : RGF93 (ETRS89) - Projection : LAMBERT-93 - Système altimétrique : NGF-IGN 1969**

Point	e (m)	n (m)	Précision plani	Altitude (m)	Précision alti
a	596857.70	7019538.47	< 10 cm	27.97	< 50 cm