

## **Scans du site de la commune de SALEUX n° : 01**

**/home/postgres/data\_ini//cadastre/2308/8072401a\_2308.tif**

**/home/postgres/data\_ini//cadastre/2308/8072401b\_2308.tif**

**ARRÊTÉ N° 38.143**  
**relatif à l'établissement d'une servitude**  
**de droit public**

Le Ministre des Travaux Publics et des Transports,  
Vu la loi du 6 juillet 1943, relative à l'exécution des travaux géodésiques et cadastraux et à la conservation des signaux, bornes et repères et notamment les articles 1 et 3,  
Sur la proposition du Directeur de l'INSTITUT GEOGRAPHIQUE NATIONAL,

**Arrête :**

ARTICLE PREMIER. — Un point géodésique a été établi dans la propriété cadastrée sous le N° 19 Section B de la commune de SALEUX lieu dit Le Chalet des Monts Département de SOMME et appartenant à :  
M<sup>me</sup> ~~adame Veuve~~ SEMINEL née PINOT Louise, Jeanne, Marie, le 13 Juillet 1894 au MESNIL LIEUBRAY (Seine Inférieure) demeurant 195 Route de Rouen à AMIENS (Somme)

Il comprend :

Une borne de l'INSTITUT GEOGRAPHIQUE NATIONAL en granit

La superficie de l'emprise est fixée à 1 mètre carré

ARTICLE 2. — L'affectation des éléments constituant ce point géodésique devra être respectée; aucune atteinte ne devra être portée à leur intégrité en particulier par altération ou déplacement, si ce n'est dans les conditions prévues à l'article 5 de la loi du 6 juillet 1943, relative à la conservation des signaux, bornes et repères.

ARTICLE 3. — La Servitude créée par le présent arrêté frappant la propriété, suit ipso facto les propriétaires, locataires ou occupants successifs.

En cas de changement de propriétaire ou de locataire, les arrêtés pris aux noms des propriétaires ou locataires avec qui il a été traité, restent valables; ils seront notifiés aux propriétaires ou locataires actuels par les Maires qui sont qualifiés pour effectuer correctement ces transmissions

La Servitude ne pourra prendre fin qu'en vertu d'un autre arrêté.

ARTICLE 4. — Si le propriétaire a cédé, à titre onéreux ou gratuit, la jouissance de la parcelle ou est implanté ce point, il est tenu d'avertir le locataire ou l'occupant de l'existence de cette servitude. Toutes les dégradations qui seraient constatées doivent être signalées dès que possible au Maire de la commune, par le propriétaire ou à défaut par le locataire ou l'exploitant du terrain.

ARTICLE 5. — Le présent arrêté sera transcrit au Bureau des Hypothèques de la situation des biens.

ARTICLE 6. -- Il sera notifié au propriétaire, et, s'il y a lieu, à l'affectataire par l'intermédiaire du Préfet du Département de SOMME et du Maire de la commune de SALEUX qui seront responsables, chacun en ce qui le concerne, de son exécution.

Fait à Paris, le **14 MARS 1952**

Enregistré à Paris,  
Bureau des Actes Administratifs.  
Vol. E P 11 N° 135

Le Ministre des Travaux Publics  
et des Transports,

Par délégation (1)

LE DIRECTEUR  
de l'Institut Géographique National.



Taxe

Salaires { Inscription  
Transcription  
Dépôt  
Certificat de formalités  
Certificat de non-inscription  
Etat d'inscription

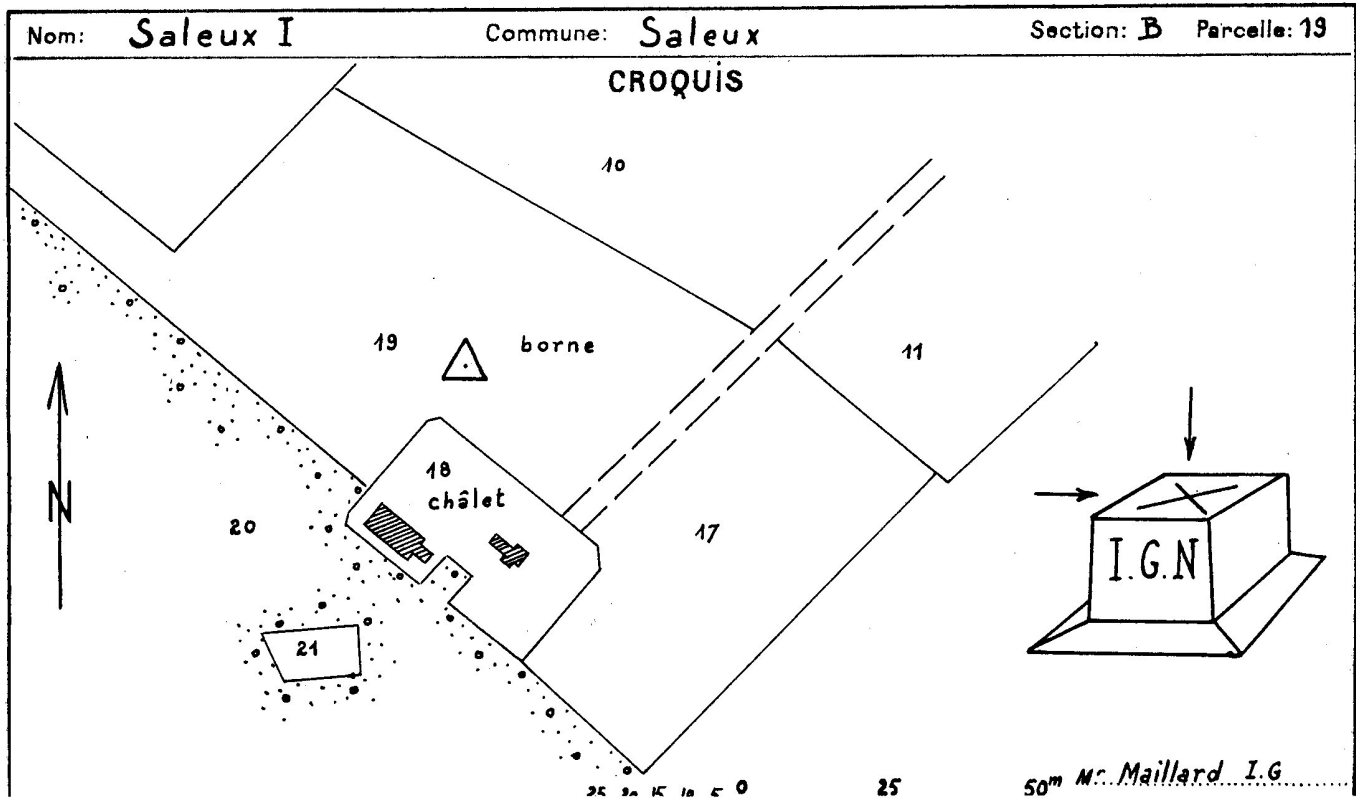
	<i>70 ch</i>	
	50	
	10	
Total	60	

Dépôt n° 641  
de *Leun*  
le *vingt huit avril 1952*  
Vol. 1596 n° 88  
Vol. n°

Transcrit au Bureau des Hypothèques

et inscrit d'office  
reçu suivant détail ci-contre.

Le Conservateur :



# SALEUX I

Département : SOMME (80)

Commune : SALEUX

Lieu-dit :

No du Site **8072401**

Identifiant : 73520

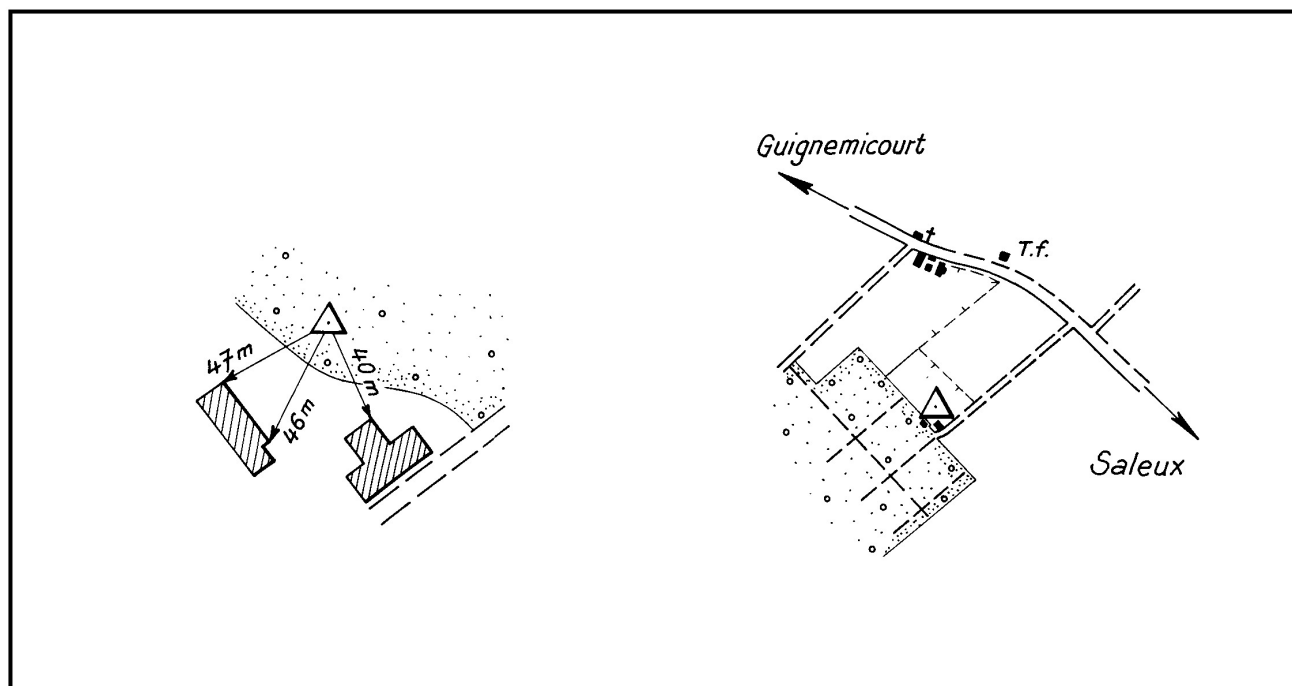
Site du Réseau de détail



Azimet de la prise de vue : 385 gr



Carte : 2308 AMIENS



## SALEUX I

Identifiant : 186063 - NO : 8072401-01

**Point : 1**

Borne en granit gravée IGN (1950)

Point vu en place en 2005

Azimut de la prise de vue : 357 gr

**Avertissement**

Compte-tenu des risques de déplacement des bornes ou autres points géodésiques, il est indispensable de rattacher vos opérations de topométrie à plusieurs points géodésiques proches, ceci afin de s'assurer de leur stabilité.

La responsabilité de l'IGN ne saurait être engagée en l'absence d'un tel contrôle.

Toute remarque concernant la destruction, la disparition ou le mauvais état des points géodésiques doit être signalée au Service de la Géodésie et du Nivellement : [sgn@ign.fr](mailto:sgn@ign.fr)

**Système : RGF93 (ETRS89) - Ellipsoïde : IAG GRS 1980**

Point	Longitude (dms)	Latitude (dms)	Hauteur (m)	Précision
1	2° 12' 30.0602" E	49° 52' 08.8625" N	153.86	< 10 cm

**Système : RGF93 (ETRS89) - Projection : LAMBERT-93 - Système altimétrique : NGF-IGN 1969**

Point	e (m)	n (m)	Précision plani	Altitude (m)	Précision alti
1	643043.98	6974771.41	< 10 cm	109.9	< 50 cm



## Repère de nivellement

Identifiant : 222248

Système d'altitude : NGF-IGN 1969

Matricule :

GN' - 13

34,581 m

Année de dernière détermination : 2013

ALTITUDE NORMALE

Repère vu en place en 2013

Type : M REPERE CYLINDRIQUE DU NIVELLEMENT GENERAL

Complément :

Système : RGF93 (ETRS89) - Ellipsoïde : IAG GRS 1980

Longitude (dms) : 2° 14' 23.9" E

Latitude (dms) : 49° 51' 37.8" N

Système : RGF93 (ETRS89) - Projection : LAMBERT-93

E (km) : 645.31

N (km) : 6973.79

Département : SOMME Numéro INSEE : 80724 Commune : SALEUX

Voie suivie : V.O.

de : SALOUEL (N.29) à : SALEUX (MAIRIE)

Coté : Gauche PK : - Distance : 0,63 km du repère GN' - 12

Localisation : PLACE DE LA REPUBLIQUE

Support : POSTE DE SALEUX

Partie support : SOUBASSEMENT DU MUR DE FACADE OUEST, FACE PLACE

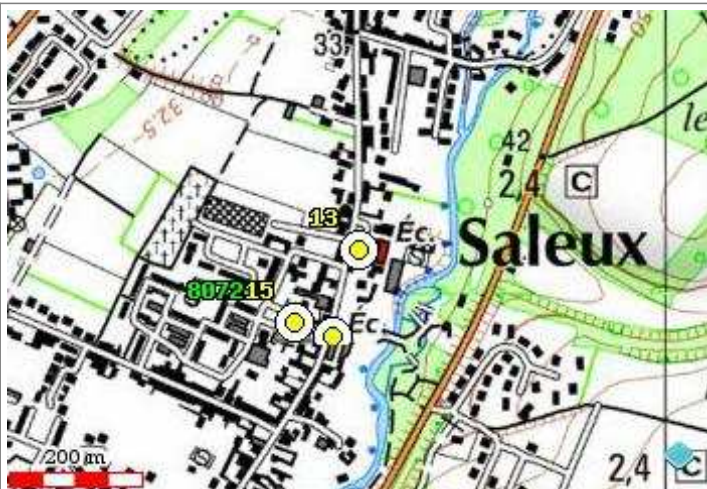
Repèrments : A 7.05 M DE L'EXTREMITÉ SUD

A 0.15 M AU-DESSOUS DE L'ARETE SUPERIEURE

Remarques : Exploitable par GPS depuis une station excentrée



Le repère est au centre de la photo



Carte : 2308 AMIENS

## Avertissement

Compte-tenu des risques de déplacement des repères, il est indispensable de rattacher vos opérations de nivellement à plusieurs repères proches, ceci afin de contrôler leur stabilité.

La responsabilité de l'IGN ne saurait être engagée en l'absence d'un tel contrôle. [En savoir plus sur les mouvements verticaux.](#)Toute remarque concernant la destruction, la disparition ou le mauvais état des repères doit être signalée au Service de la Géodésie et du Nivellement : [sgn@ign.fr](mailto:sgn@ign.fr)© 2009 IGN - INSTITUT NATIONAL DE L'INFORMATION GÉOGRAPHIQUE ET FORESTIÈRE  
73 Avenue de Paris 94165 SAINT-MANDE CEDEX

## Repère de nivellement

Identifiant : 305892

Système d'altitude : NGF-IGN 1969

Matricule :

GN' - 14

34,734 m

Année de dernière observation : 1992 - Année de nouveau calcul : 1998

ALTITUDE NORMALE

Repère vu en place en 2005

Type : M REPERE CYLINDRIQUE DU NIVELLEMENT GENERAL

Complément :

Système : RGF93 (ETRS89) - Ellipsoïde : IAG GRS 1980

Longitude (dms) : 2° 14' 21.7" E

Latitude (dms) : 49° 51' 33.7" N

Système : RGF93 (ETRS89) - Projection : LAMBERT-93

E (km) : 645.27

N (km) : 6973.66

Département : SOMME Numéro INSEE : 80724 Commune : SALEUX

Voie suivie : V.O.

de : SALOUEL (N.29) à : SALEUX (MAIRIE)

Coté : Gauche PK : - Distance : 0,12 km du repère GN' - 13

Localisation : AU BOURG

Support : ECOLE (ANCIENNE MAIRIE DE SALEUX)

Partie support : SOUBASSEMENT DU MUR DE FACADE OUEST, FACE ROUTE

Repèrments : A 5.16 M DE L'EXTREMITÉ NORD

A 0.14 M AU-DESSOUS DE L'ARETE SUPERIEURE

Remarques : Exploitable par GPS depuis une station excentrée



Le repère est au centre de la photo



Carte : 2309 MOREUIL

## Avertissement

Compte-tenu des risques de déplacement des repères, il est indispensable de rattacher vos opérations de nivellement à plusieurs repères proches, ceci afin de contrôler leur stabilité.

La responsabilité de l'IGN ne saurait être engagée en l'absence d'un tel contrôle. [En savoir plus sur les mouvements verticaux.](#)Toute remarque concernant la destruction, la disparition ou le mauvais état des repères doit être signalée au Service de la Géodésie et du Nivellement : [sgn@ign.fr](mailto:sgn@ign.fr)© 2009 IGN - INSTITUT NATIONAL DE L'INFORMATION GÉOGRAPHIQUE ET FORESTIÈRE  
73 Avenue de Paris 94165 SAINT-MANDE CEDEX

## Repère de nivellement

Identifiant : 305888

Système d'altitude : NGF-IGN 1969

Matricule :

GN' - 15

35,507 m

Année de dernière observation : 1992 - Année de nouveau calcul : 1998

ALTITUDE NORMALE

Repère vu en place en 2015

Type : M REPERE CYLINDRIQUE DU NIVELLEMENT GENERAL

Complément :

Système : RGF93 (ETRS89) - Ellipsoïde : IAG GRS 1980

Longitude (dms) : 2° 14' 18.8" E

Latitude (dms) : 49° 51' 34.3" N

Système : RGF93 (ETRS89) - Projection : LAMBERT-93

E (km) : 645.21

N (km) : 6973.68

Département : SOMME Numéro INSEE : 80724 Commune : SALEUX

Voie suivie : V.O.

de : SALOUEL (N.29) à : SALEUX (MAIRIE)

Coté : Droit PK : - Distance : 0,06 km du repère GN' - 14

Localisation : AU BOURG

Support : EGLISE DE SALEUX

Partie support : SOUBASSEMENT DE L'ABOUT DU CONTREFORT NORD-EST DU MUR ANTERIEUR SUD-EST DE LA NEF, FACE ROUTE

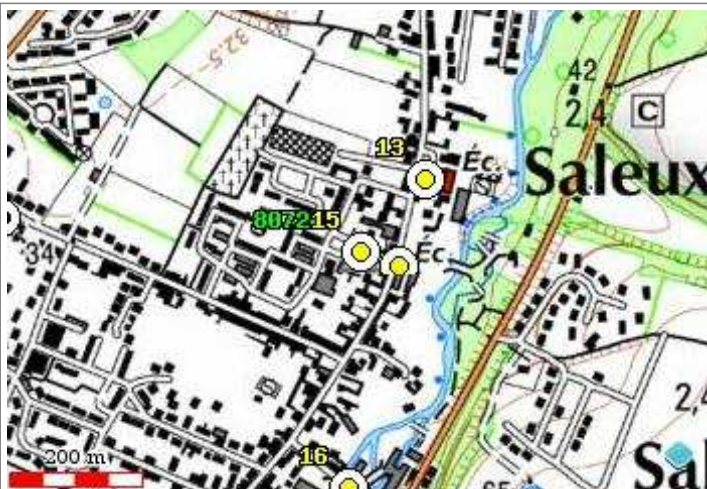
Repèrments : A 0.47 M DE L'EXTREMITE NORD-EST

A 0.12 M AU-DESSOUS DE L'ARETE SUPERIEURE

Remarques : Exploitable par GPS depuis une station excentrée



Le repère est au centre de la photo



Carte : 2309 MOREUIL

## Avertissement

Compte-tenu des risques de déplacement des repères, il est indispensable de rattacher vos opérations de nivellement à plusieurs repères proches, ceci afin de contrôler leur stabilité.

La responsabilité de l'IGN ne saurait être engagée en l'absence d'un tel contrôle. [En savoir plus sur les mouvements verticaux.](#)Toute remarque concernant la destruction, la disparition ou le mauvais état des repères doit être signalée au Service de la Géodésie et du Nivellement : [sgn@ign.fr](mailto:sgn@ign.fr)© 2009 IGN - INSTITUT NATIONAL DE L'INFORMATION GÉOGRAPHIQUE ET FORESTIÈRE  
73 Avenue de Paris 94165 SAINT-MANDE CEDEX



## Repère de nivellement

Identifiant : 276446

Système d'altitude : NGF-IGN 1969

Matricule :

GN' - 16

33,853 m

Année de dernière observation : 1992 - Année de nouveau calcul : 1998

ALTITUDE NORMALE

Repère vu en place en 2005

Type : M REPERE CYLINDRIQUE DU NIVELLEMENT GENERAL

Complément :

Système : RGF93 (ETRS89) - Ellipsoïde : IAG GRS 1980

Longitude (dms) : 2° 14' 18.2" E

Latitude (dms) : 49° 51' 22.5" N

Système : RGF93 (ETRS89) - Projection : LAMBERT-93

E (km) : 645.19

N (km) : 6973.32

Département : SOMME Numéro INSEE : 80724 Commune : SALEUX

Voie suivie : D.8

de : AMIENS (N.1) à : VERS-SUR-SELLES (MAIRIE)

Coté : Droit PK : 2,96 km Distance : 0,45 km du repère GN' - 14

Localisation : A 70 M A L'OUEST DE LA D.8, AU NO 2 RUE JEAN JAURES

Support : BATIMENT DE LA FILATURE

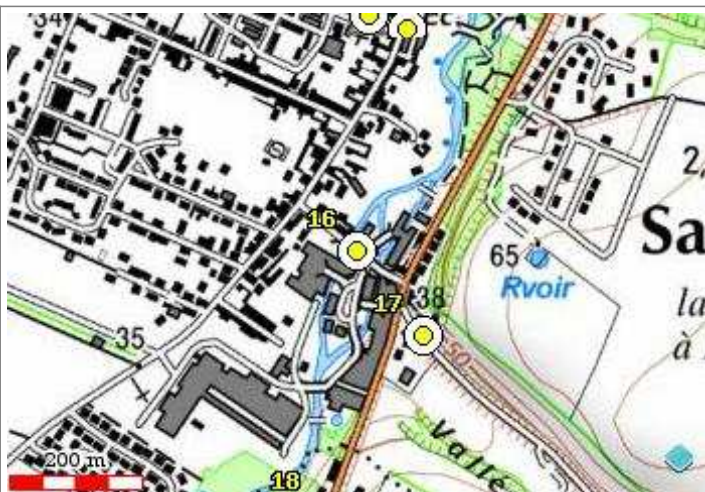
Partie support : SOUBASSEMENT D'UNE CHAÎNE VERTICALE DU MUR DE FACADE NORD-EST, FACE RUE JAURES

Repèrtements : A 15.30 M DE L'EXTREMITÉ SUD-EST DE LA FACADE  
A 0.20 M AU-DESSOUS DE L'ARÊTE SUPÉRIEURE

Remarques : Exploitable par GPS depuis une station excentrée



Le repère est au centre de la photo



Carte : 2309 MOREUIL

## Avertissement

Compte-tenu des risques de déplacement des repères, il est indispensable de rattacher vos opérations de nivellement à plusieurs repères proches, ceci afin de contrôler leur stabilité.

La responsabilité de l'IGN ne saurait être engagée en l'absence d'un tel contrôle. [En savoir plus sur les mouvements verticaux.](#)Toute remarque concernant la destruction, la disparition ou le mauvais état des repères doit être signalée au Service de la Géodésie et du Nivellement : [sgn@ign.fr](mailto:sgn@ign.fr)© 2009 IGN - INSTITUT NATIONAL DE L'INFORMATION GÉOGRAPHIQUE ET FORESTIÈRE  
73 Avenue de Paris 94165 SAINT-MANDE CEDEX

## Repère de nivellement

Identifiant : 276445

Système d'altitude : NGF-IGN 1969

Matricule :

GN' - 17

41,956 m

Année de dernière observation : 1992 - Année de nouveau calcul : 1998

ALTITUDE NORMALE

Repère vu en place en 2005

Type : M REPERE CYLINDRIQUE DU NIVELLEMENT GENERAL

Complément :

Système : RGF93 (ETRS89) - Ellipsoïde : IAG GRS 1980

Longitude (dms) : 2° 14' 23.0" E

Latitude (dms) : 49° 51' 18.5" N

Système : RGF93 (ETRS89) - Projection : LAMBERT-93

E (km) : 645.29

N (km) : 6973.19

Département : SOMME Numéro INSEE : 80724 Commune : SALEUX

Voie suivie : D.8

de : AMIENS (N.1) à : VERS-SUR-SELLES (MAIRIE)

Coté : Gauche PK : 3,00 km Distance : 0,16 km du repère GN' - 16

Localisation : A 80 M A L'EST DE LA ROUTE, LE LONG D'UN V.O. VERS DURY

Support : GRANGE

Partie support : MUR PIGNON SUD-OUEST, FACE AU V.O.

Repèrments : A 3.05 M DE L'EXTREMITÉ NORD-OUEST

A 0.61 M AU-DESSUS DU SOL

Remarques : Exploitable par GPS depuis une station excentrée



Le repère est au centre de la photo



Carte : 2309 MOREUIL

## Avertissement

Compte-tenu des risques de déplacement des repères, il est indispensable de rattacher vos opérations de nivellement à plusieurs repères proches, ceci afin de contrôler leur stabilité.

La responsabilité de l'IGN ne saurait être engagée en l'absence d'un tel contrôle. [En savoir plus sur les mouvements verticaux.](#)Toute remarque concernant la destruction, la disparition ou le mauvais état des repères doit être signalée au Service de la Géodésie et du Nivellement : [sgn@ign.fr](mailto:sgn@ign.fr)© 2009 IGN - INSTITUT NATIONAL DE L'INFORMATION GÉOGRAPHIQUE ET FORESTIÈRE  
73 Avenue de Paris 94165 SAINT-MANDE CEDEX



## Repère de nivellement

Identifiant : 267340

Système d'altitude : NGF-IGN 1969

Matricule :

**N'.H.L3 - 116****43,809 m**

Année de dernière détermination : 1991

ALTITUDE NORMALE

**Repère vu en place en 2005**Type : **REPERE BOULE**

Complément :

Système : RGF93 (ETRS89) - Ellipsoïde : IAG GRS 1980

Longitude (dms) :

**2° 13' 54.8" E**

Latitude (dms) :

**49° 52' 00.5" N**

Système : RGF93 (ETRS89) - Projection : LAMBERT-93

E (km) :

**644.73**

N (km) :

**6974.50**Département : **SOMME** Numéro INSEE : **80724** Commune : **SALEUX**Voie suivie : **VOIE FERREE**de : **AMIENS (GARE SAINT-ROCH)** à : **VERS-SUR-SELLES**Coté : **Droit** PK : **6,97** km Distance : **-**Localisation : **AU PASSAGE SUPERIEUR DE LA N.29**Support : **PONT-ROUTE**Partie support : **PIEDROIT DE LA CULEE OUEST, FACE SUD-EST, FACE VOIE**Repèrments : **A 0.72 M DE L'EXTREMITÉ SUD-OUEST****A 0.37 M AU-DESSUS DE L'ARETE SUPERIEURE DU SOUBASSEMENT**Remarques : **Exploitable par GPS depuis une station excentrée**

Le repère est au centre de la photo



Carte : 2308 AMIENS

## Avertissement

Compte-tenu des risques de déplacement des repères, il est indispensable de rattacher vos opérations de nivellement à plusieurs repères proches, ceci afin de contrôler leur stabilité.

La responsabilité de l'IGN ne saurait être engagée en l'absence d'un tel contrôle. [En savoir plus sur les mouvements verticaux.](#)Toute remarque concernant la destruction, la disparition ou le mauvais état des repères doit être signalée au Service de la Géodésie et du Nivellement : [sgn@ign.fr](mailto:sgn@ign.fr)© 2009 IGN - INSTITUT NATIONAL DE L'INFORMATION GÉOGRAPHIQUE ET FORESTIÈRE  
73 Avenue de Paris 94165 SAINT-MANDE CEDEX

## Repère de nivellement

Identifiant : 267341

Matricule :

**N'.H.L3 - 117**

Système d'altitude : NGF-IGN 1969

**49,133 m**

Année de dernière détermination : 1991

ALTITUDE NORMALE

**Repère vu en place en 2005**Type : **REPERE BOULE**

Complément :

Système : RGF93 (ETRS89) - Ellipsoïde : IAG GRS 1980

Longitude (dms) :

**2° 13' 57.3" E**

Latitude (dms) :

**49° 52' 00.7" N**

Système : RGF93 (ETRS89) - Projection : LAMBERT-93

E (km) :

**644.79**

N (km) :

**6974.50**Département : **SOMME** Numéro INSEE : **80724** Commune : **SALEUX**Voie suivie : **VOIE FERREE**de : **AMIENS (GARE SAINT-ROCH)** à : **VERS-SUR-SELLES**Coté : **Gauche** PK : **6,97** km Distance : **-**Localisation : **A L'EST DU PONT DE LA N.29**Support : **ENTREPOT**Partie support : **PILIER SUD-OUEST DE L'ENTREE, FACE NORD-OUEST, FACE ROUTE**Repèrments : **A L'AXE****A 0.46 M AU-DESSUS DU TROTTOIR**Remarques : **Exploitable par GPS depuis une station excentrée****Le repère est au centre de la photo****Carte : 2308 AMIENS****Avertissement**

Compte-tenu des risques de déplacement des repères, il est indispensable de rattacher vos opérations de nivellement à plusieurs repères proches, ceci afin de contrôler leur stabilité.

La responsabilité de l'IGN ne saurait être engagée en l'absence d'un tel contrôle. [En savoir plus sur les mouvements verticaux.](#)

Toute remarque concernant la destruction, la disparition ou le mauvais état des repères doit être signalée au Service de la Géodésie et du Nivellement : [sgn@ign.fr](mailto:sgn@ign.fr)

© 2009 IGN - INSTITUT NATIONAL DE L'INFORMATION GÉOGRAPHIQUE ET FORESTIÈRE  
73 Avenue de Paris 94165 SAINT-MANDE CEDEX



## Repère de nivellement

Identifiant : 267336

Système d'altitude : NGF-IGN 1969

Matricule :

**N'.H.L3 - 119****46,276 m**

Année de dernière détermination : 1991

ALTITUDE NORMALE

**Repère vu en place en 2005**Type : **C REPERE CONSOLE**

Complément :

Système : RGF93 (ETRS89) - Ellipsoïde : IAG GRS 1980

Longitude (dms) : **2° 13' 35.1" E**Latitude (dms) : **49° 51' 44.3" N**

Système : RGF93 (ETRS89) - Projection : LAMBERT-93

E (km) : **644.34**N (km) : **6974.00**Département : **SOMME** Numéro INSEE : **80724** Commune : **SALEUX**Voie suivie : **VOIE FERREE**de : **AMIENS (GARE SAINT-ROCH)** à : **VERS-SUR-SELLES**Coté : **Gauche** PK : **7,59** km Distance : **-**

Localisation :

Support : **GARE DE SALEUX**Partie support : **SOUBASSEMENT DE LA CHAÎNE D'ANGLE SUD-OUEST DU MUR DE FACADE NORD-OUEST, FACE VOIE**Repèrlements : **A 0.33 M DE L'EXTREMITÉ SUD-OUEST****A 0.56 M AU-DESSOUS DE L'ARÊTE SUPÉRIEURE**Remarques : **Exploitable par GPS depuis une station excentrée**

Le repère est au centre de la photo



Carte : 2308 AMIENS

## Avertissement

Compte-tenu des risques de déplacement des repères, il est indispensable de rattacher vos opérations de nivellement à plusieurs repères proches, ceci afin de contrôler leur stabilité.

La responsabilité de l'IGN ne saurait être engagée en l'absence d'un tel contrôle. [En savoir plus sur les mouvements verticaux.](#)Toute remarque concernant la destruction, la disparition ou le mauvais état des repères doit être signalée au Service de la Géodésie et du Nivellement : [sgn@ign.fr](mailto:sgn@ign.fr)© 2009 IGN - INSTITUT NATIONAL DE L'INFORMATION GÉOGRAPHIQUE ET FORESTIÈRE  
73 Avenue de Paris 94165 SAINT-MANDE CEDEX

## Repère de nivellement

Identifiant : 243461

Système d'altitude : NGF-IGN 1969

Matricule :

**N'.H.L3 - 119a****34,017 m**

Année de dernière détermination : 1991

ALTITUDE NORMALE

**Repère vu en place en 2005**Type : **M REPERE CYLINDRIQUE DU NIVELLEMENT GENERAL**

Complément :

Système : RGF93 (ETRS89) - Ellipsoïde : IAG GRS 1980

Longitude (dms) :

**2° 13' 47.7" E**

Latitude (dms) :

**49° 51' 37.7" N**

Système : RGF93 (ETRS89) - Projection : LAMBERT-93

E (km) :

**644.59**

N (km) :

**6973.79**Département : **SOMME** Numéro INSEE : **80724** Commune : **SALEUX**Voie suivie : **RUE ROGER SALENGRO**de : **SALEUX (GARE)** à : **SALEUX (EGLISE)**Coté : **Droit**PK : **-**Distance : **0,33** km du repère **N'.H.L3 - 119**Localisation : **EN VILLE, A 90 M AU SUD-EST DE LA D.138**Support : **GROUPE SCOLAIRE JOLIOT CURIE**Partie support : **MUR PIGNON SUD-EST**Repèrments : **A 0.80 M DE L'EXTREMITÉ SUD-OUEST****A 0.24 M AU-DESSUS DE L'ARÊTE SUPÉRIEURE DU SOUBASSEMENT**Remarques : **Exploitable par GPS depuis une station excentrée**

Le repère est au centre de la photo



Carte : 2308 AMIENS

## Avertissement

Compte-tenu des risques de déplacement des repères, il est indispensable de rattacher vos opérations de nivellement à plusieurs repères proches, ceci afin de contrôler leur stabilité.

La responsabilité de l'IGN ne saurait être engagée en l'absence d'un tel contrôle. [En savoir plus sur les mouvements verticaux.](#)Toute remarque concernant la destruction, la disparition ou le mauvais état des repères doit être signalée au Service de la Géodésie et du Nivellement : [sgn@ign.fr](mailto:sgn@ign.fr)© 2009 IGN - INSTITUT NATIONAL DE L'INFORMATION GÉOGRAPHIQUE ET FORESTIÈRE  
73 Avenue de Paris 94165 SAINT-MANDE CEDEX