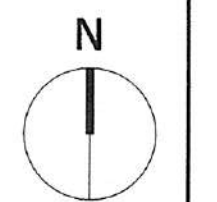




----- Périmètre du droit de préemption Urbain

ELABORATION DE P.L.U.

**DROIT DE
PREEMPTION URBAIN**



Commune de LA FORGE



P.L.U. approuvé par délibération
 du Conseil Municipal du 28 juin 2007
 Le Maire

LEGENDE :

--- Limite communale

1. PRESCRIPTIONS EDICTÉES PAR LE P.L.U.

A. LE ZONAGE: ZONES ET SECTEURS

--- Limite de zone

N Désignation de zone
NI Désignation de secteur de zone

B. LES EMPLACEMENTS RESERVES

ER3 Numéro de repérage

C. LES AUTRES INDICATIONS

--- Marge de recul

2. RENSEIGNEMENTS DIVERS

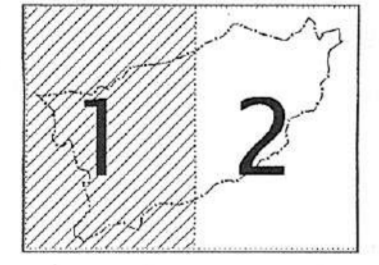
★ Éléments du paysage identifiés à préserver (7° du L. 123-1)

PRÉFECTURE DES VOSGES
 D.R.C.L.E.
 - 2 JUIN, 2007
 RÉPUBLIQUE FRANÇAISE

ELABORATION DE P.L.U.

ZONAGE	N N	DATE : JUIN 2007 ECHELLE : 1/2500e
Commune de LA FORGE		

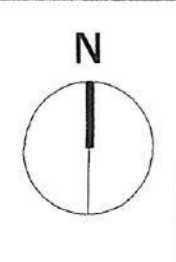
P.L.U. approuvé par délibération
du Conseil Municipal du 28 juin 2007
Le Maire



- LEGENDE :**
- Limite communale
 - 1. PRESCRIPTIONS EDICTÉES PAR LE P.L.U.**
 - A. LE ZONAGE: ZONES ET SECTEURS**
 - Limite de zone
 - N** Désignation de zone
 - NI** Désignation de secteur de zone
 - B. LES EMPLACEMENTS RESERVES**
 - ER3** Numéro de repérage
 - PRÉFECTURE DES VOSGES
D.R.C.L.E.
- 2 Juin 2007
 - 2. RENSEIGNEMENTS DIVERS**
 - ★ Éléments du paysage identifiés
à préserver (7° du L. 123.1)
 - RÉPUBLIQUE FRANÇAISE

ELABORATION DE P.L.U.

ZONAGE



DATE : JUIN 2007

ECHELLE : 1/2500e

Commune de LA FORGE

