


COMMUNE D'ARRENTES - DE - CORCIEUX




Commune de GERARDMER

COMMUNE DE

XONRUPT LONGEMER



LEGENDE

-  Limite de zone ou secteur
- UB** Dénomination de la zone ou du secteur
-  Espace boisé classé à conserver au titre de l'article L.130-1 du Code de l'Urbanisme
-  Emplacements réservés

REPUBLIQUE FRANÇAISE
DEPARTEMENT DES VOSGES

Commune de GERBÉPAL
PLAN LOCAL D'URBANISME

3b - Plan de zonage - Partie Sud

Date : 31 janvier 2003

Echelle : 1/2500ème

Elaboration
P.L.U. approuvé par délibération
du Conseil Municipal
du 31 janvier 2003

Cogit Habilis