

Arrêté du **12 5 NOV. 2021**

modifiant l'arrêté du 06 janvier 2005 portant désignation du site Natura 2000 « Vallée de la Loire d'Iguerande à Decize » renommé « Val de Loire bocager »

(zone de protection spéciale)

NOR : TREL2135258A

La ministre de la transition écologique,

Vu la directive 2009/147/CE du Parlement européen et du Conseil du 30 novembre 2009 concernant la conservation des oiseaux sauvages, notamment son article 4 et son annexe I ;

Vu le code de l'environnement, notamment le II et le III de l'article L. 414-1, et les articles R. 414-2, R.414-3, R. 414-5 et R. 414-7 ;

Vu l'arrêté du 16 novembre 2001 modifié relatif à la liste des espèces d'oiseaux qui peuvent justifier la désignation de zones de protection spéciale au titre du réseau écologique européen Natura 2000 ;

Vu l'arrêté du 06 janvier 2005 modifié portant désignation du site Natura 2000 « Vallée de la Loire d'Iguerande à Decize » (zone de protection spéciale) ;

Vu les avis des communes et des établissements publics de coopération intercommunale concernés ;

Vu les observations formulées lors de la consultation du public réalisée du 09 août 2021 au 30 août 2021, en application de l'article L. 123-19-1 du code de l'environnement,

Arrête :

Article 1er

Le site prend le nom de « Val de Loire bocager ».

Les 26 cartes au 1/25 000ème et la carte d'assemblage au 1/280 000ème annexées au présent arrêté abrogent et remplacent les cartes annexées à l'arrêté du 06 janvier 2005 portant désignation du site Natura 2000 « Vallée de la Loire d'Iguerande à Decize » (zone de protection spéciale) FR2612002. L'espace ainsi délimité s'étend :

Dans le département de l'Allier :

- sur une partie du territoire des communes suivantes : Avrilly, Beaulon, Chassenard, Coulanges, Diou, Dompierre-sur-Besbre, Gannay-sur-Loire, Garnat-sur-Engièvre, Luneau, Molinet, Pierrefitte-sur-Loire, Saint-Martin-des-Lais.

Dans le département de la Saône-et-Loire :

- sur une partie du territoire des communes suivantes : Artaix, Baugy, Bourbon-Lancy, Bourg-le-Comte, Chambilly, Cronat, Digoin, Gilly-sur-Loire, l'Hôpital-le-Mercier, Iguerande, Lesme, Marcigny, Melay, la Motte-Saint-Jean, Perrigny-sur-Loire, Saint-Agnan, Saint-Aubin-sur-Loire, Saint-Martin-du-Lac, Saint-Yan, Varenne-Saint-Germain, Vindecy, Vitry-sur-Loire.

Article 2

La liste des espèces d'oiseaux annexée au présent arrêté abroge et remplace la liste des espèces d'oiseaux annexée à l'arrêté du 06 janvier 2005 portant désignation du site Natura 2000 « Vallée de la Loire d'Iguerande à Decize » (zone de protection spéciale).

Article 3

Les cartes visées à l'article 1^{er} ainsi que la liste des espèces d'oiseaux visée à l'article 2 du présent arrêté peuvent être consultées aux préfectures de l'Allier et de la Saône-et-Loire, dans les mairies des communes situées dans le périmètre du site, à la direction régionale de l'environnement, de l'aménagement et du logement d'Auvergne-Rhône-Alpes, à la direction régionale de l'environnement et de l'aménagement et du logement de Bourgogne-Franche-Comte, ainsi qu'à la direction de l'eau et de la biodiversité du ministère de la transition écologique.

Elles sont également consultables et téléchargeables sur les sites du Bulletin officiel du ministère de la transition écologique (<https://www.bulletin-officiel.developpement-durable.gouv.fr/recherche>) et de l'inventaire national du patrimoine naturel hébergé par le Muséum national d'Histoire naturelle (<https://inpn.mnhn.fr/accueil/recherche-de-donnees/natura2000>).

Article 4

Le directeur de l'eau et de la biodiversité est chargé de l'exécution du présent arrêté, qui sera publié au *Journal officiel* de la République française.

Fait le

12.5 NOV. 2021

La ministre de la transition écologique,
Pour la ministre et par délégation :
Le directeur de l'eau et de la biodiversité,


O. THIBAULT

ANNEXE

à l'arrêté modifiant de l'arrêté du 06 janvier 2005 portant désignation du site Natura 2000 « Vallée de la Loire d'Iguerande à Decize » renommé « Val de Loire bocager » (zone de protection spéciale)

FR2612002 « Val de Loire bocager »

(zone de protection spéciale)

Liste des espèces d'oiseaux justifiant cette désignation

1 - Liste des espèces d'oiseaux figurant sur la liste arrêtée le 16 novembre 2001 justifiant la désignation du site au titre de l'article L.414-1-II (1er alinéa) du code de l'environnement

Oiseaux

A001	Plongeon catmarin	<i>Gavia stellata</i>
A002	Plongeon arctique	<i>Gavia arctica</i>
A022	Butor blongios, Blongios nain	<i>Ixobrychus minutus</i>
A023	Héron bihoreau, Bihoreau gris	<i>Nycticorax nycticorax</i>
A026	Aigrette garzette	<i>Egretta garzetta</i>
A027	Grande Aigrette	<i>Egretta alba</i>
A029	Héron pourpré	<i>Ardea purpurea</i>
A030	Cigogne noire	<i>Ciconia nigra</i>
A031	Cigogne blanche	<i>Ciconia ciconia</i>
A038	Cygne chanteur	<i>Cygnus cygnus</i>
A060	Fuligule nyroca	<i>Aythya nyroca</i>
A072	Bondrée apivore	<i>Pernis apivorus</i>
A073	Milan noir	<i>Milvus migrans</i>
A074	Milan royal	<i>Milvus milvus</i>
A080	Circaète Jean-le-Blanc	<i>Circaetus gallicus</i>
A081	Busard des roseaux	<i>Circus aeruginosus</i>
A082	Busard Saint-Martin	<i>Circus cyaneus</i>
A084	Busard cendré	<i>Circus pygargus</i>
A092	Aigle botté	<i>Hieraaetus pennatus</i>
A094	Balbusard pêcheur	<i>Pandion haliaetus</i>
A098	Faucon émerillon	<i>Falco columbarius</i>
A103	Faucon pèlerin	<i>Falco peregrinus</i>
A127	Grue cendrée	<i>Grus grus</i>
A131	Échasse blanche	<i>Himantopus himantopus</i>
A132	Avocette élégante	<i>Recurvirostra avosetta</i>
A133	Œdicnème criard	<i>Burhinus oediconemus</i>
A138	Gravelot à collier interrompu, Gravelot de Kent	<i>Charadrius alexandrinus</i>
A140	Pluvier doré	<i>Pluvialis apricaria</i>
A151	Chevalier combattant, Combattant varié	<i>Philomachus pugnax</i>
A166	Chevalier sylvain	<i>Tringa glareola</i>
A177	Mouette pygmée	<i>Larus minutus</i>
A193	Sterne pierregarin	<i>Sterna hirundo</i>

A195	Sterne naine	<i>Sterna albifrons</i>
A196	Guifette moustac	<i>Chlidonias hybridus</i>
A197	Guifette noire	<i>Chlidonias niger</i>
A222	Hibou des marais	<i>Asio flammeus</i>
A224	Engoulevent d'Europe	<i>Caprimulgus europaeus</i>
A229	Martin-pêcheur d'Europe	<i>Alcedo atthis</i>
A236	Pic noir	<i>Dryocopus martius</i>
A243	Alouette calandrelle	<i>Calandrella brachydactyla</i>
A246	Alouette lulu	<i>Lullula arborea</i>
A255	Pipit rousseline	<i>Anthus campestris</i>
A272	Gorgebleue à miroir	<i>Luscinia svecica</i>
A338	Pie-grièche écorcheur	<i>Lanius collurio</i>
A379	Bruant ortolan	<i>Emberiza hortulana</i>

2 - Liste des autres espèces d'oiseaux migrateurs justifiant la désignation du site au titre de l'article L.414-1-II (2ème alinéa) du code de l'environnement

Oiseaux

A004	Grèbe castagneux	<i>Tachybaptus ruficollis</i>
A005	Grèbe huppé	<i>Podiceps cristatus</i>
A008	Grèbe à cou noir	<i>Podiceps nigricollis</i>
A025	Héron garde-boeufs	<i>Bubulcus ibis</i>
A028	Héron cendré	<i>Ardea cinerea</i>
A036	Cygne tuberculé	<i>Cygnus olor</i>
A039	Oie des moissons	<i>Anser fabalis</i>
A041	Oie rieuse	<i>Anser albifrons</i>
A043	Oie cendrée	<i>Anser anser</i>
A048	Tadorne de Belon	<i>Tadorna tadorna</i>
A050	Canard siffleur	<i>Anas penelope</i>
A051	Canard chipeau	<i>Anas strepera</i>
A052	Sarcelle d'hiver	<i>Anas crecca</i>
A053	Canard colvert	<i>Anas platyrhynchos</i>
A054	Canard pilet	<i>Anas acuta</i>
A055	Sarcelle d'été	<i>Anas querquedula</i>
A056	Canard souchet	<i>Anas clypeata</i>
A058	Nette rousse	<i>Netta rufina</i>
A059	Fuligule milouin	<i>Aythya ferina</i>
A061	Fuligule morillon	<i>Aythya fuligula</i>
A067	Garrot à œil d'or	<i>Bucephala clangula</i>
A070	Harle bièvre	<i>Mergus merganser</i>
A118	Râle d'eau	<i>Rallus aquaticus</i>
A123	Poule-d'eau, Gallinule poule-d'eau	<i>Gallinula chloropus</i>
A125	Foulque macroule	<i>Fulica atra</i>
A136	Petit Gravelot	<i>Charadrius dubius</i>
A137	Grand Gravelot	<i>Charadrius hiaticula</i>
A141	Pluvier argenté	<i>Pluvialis squatarola</i>
A142	Vanneau huppé	<i>Vanellus vanellus</i>

A143	Bécasseau maubèche	<i>Calidris canutus</i>
A144	Bécasseau sanderling	<i>Calidris alba</i>
A145	Bécasseau minute	<i>Calidris minuta</i>
A146	Bécasseau de Temminck	<i>Calidris temminckii</i>
A149	Bécasseau variable	<i>Calidris alpina</i>
A152	Bécassine sourde	<i>Lymnocyptes minimus</i>
A153	Bécassine des marais	<i>Gallinago gallinago</i>
A155	Bécasse des bois	<i>Scolopax rusticola</i>
A156	Barge à queue noire	<i>Limosa limosa</i>
A160	Courlis cendré	<i>Numenius arquata</i>
A161	Chevalier arlequin	<i>Tringa erythropus</i>
A162	Chevalier gambette	<i>Tringa totanus</i>
A164	Chevalier aboyeur	<i>Tringa nebularia</i>
A165	Chevalier culblanc	<i>Tringa ochropus</i>
A168	Chevalier guignette	<i>Actitis hypoleucos</i>
A169	Tournepierrre à collier	<i>Arenaria interpres</i>
A179	Mouette rieuse	<i>Larus ridibundus</i>
A182	Goéland cendré	<i>Larus canus</i>
A183	Goéland brun	<i>Larus fuscus</i>
A184	Goéland argenté	<i>Larus argentatus</i>
A391	Grand Cormoran (continental)	<i>Phalacrocorax carbo sinensis</i>
A604	Goéland leucophée	<i>Larus michahellis</i>

Fait le 12.5 NOV. 2021

La ministre de la transition écologique,
 Pour la ministre et par délégation :
 Le directeur de l'eau et de la biodiversité,


 O. THIBAUT



**MINISTÈRE
DE LA TRANSITION
ÉCOLOGIQUE**

Liberté
Égalité
Fraternité

Site Natura 2000

Val de Loire bocager

Zone de protection spéciale FR2612002

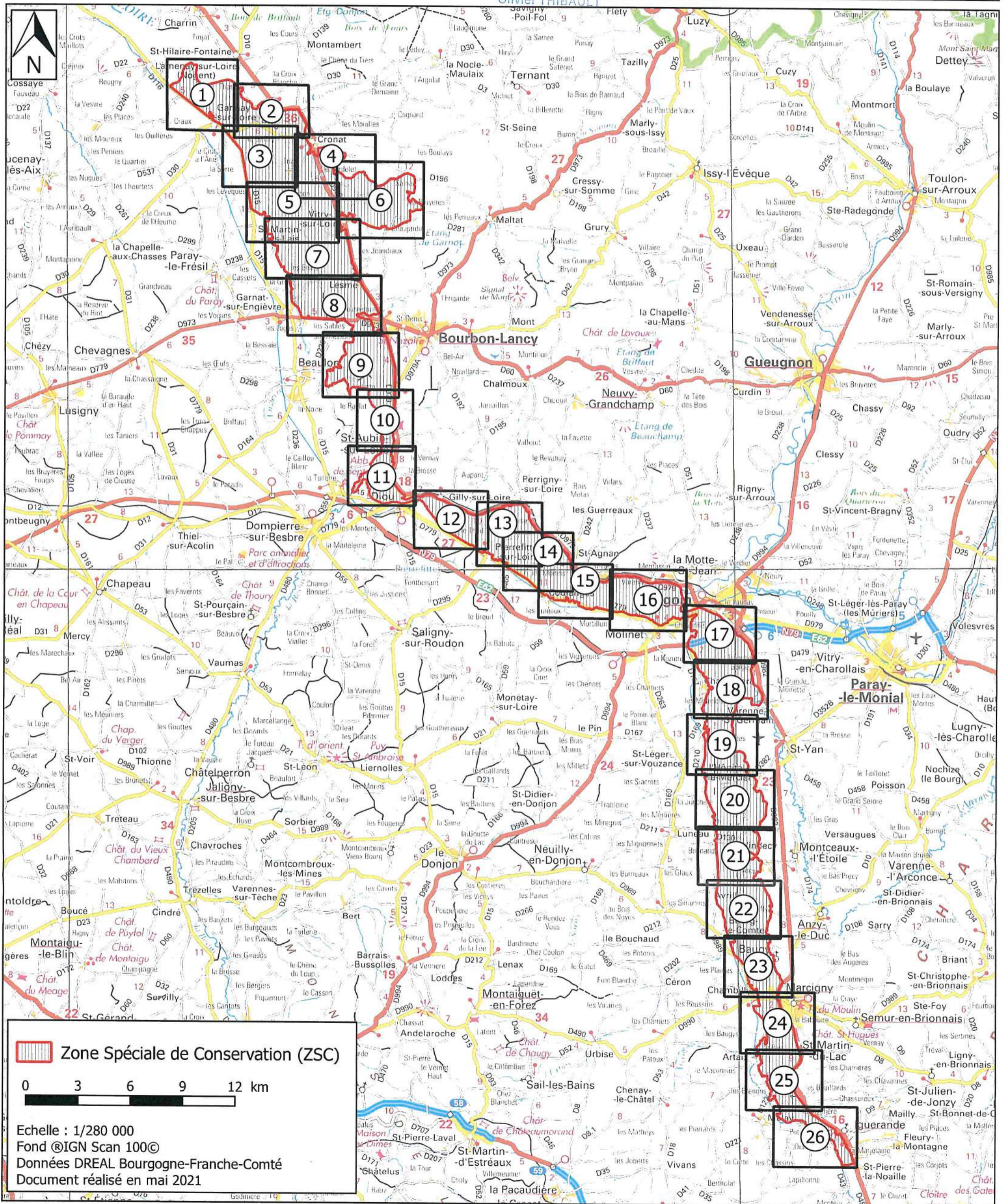
Départements de l'Allier et de la Saône-et-Loire

Carte d'assemblage au 1/280 000 et 26 cartes au 1/25 000 annexées à l'arrêté de désignation du site Natura 2000

signée le :

25 NOV. 2021

Le Directeur de l'eau et de la biodiversité



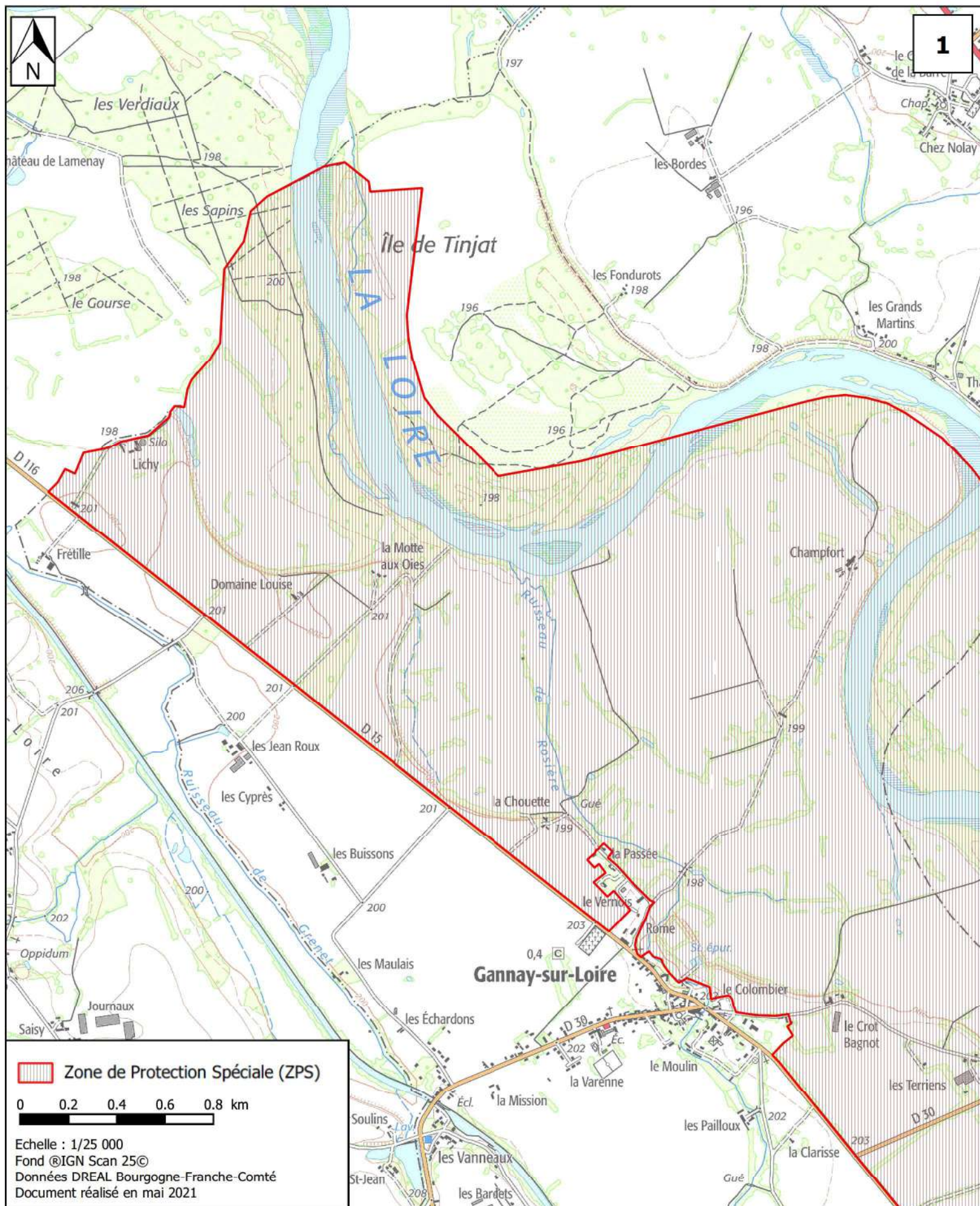


**MINISTÈRE
DE LA TRANSITION
ÉCOLOGIQUE**

Liberté
Égalité
Fraternité

Site Natura 2000
Val de Loire bocager
Zone de protection spéciale FR2612002
Départements de l'Allier et de la Saône-et-Loire

Carte 1/26



Zone de Protection Spéciale (ZPS)

0 0.2 0.4 0.6 0.8 km

Echelle : 1/25 000

Fond ©IGN Scan 25©

Données DREAL Bourgogne-Franche-Comté

Document réalisé en mai 2021

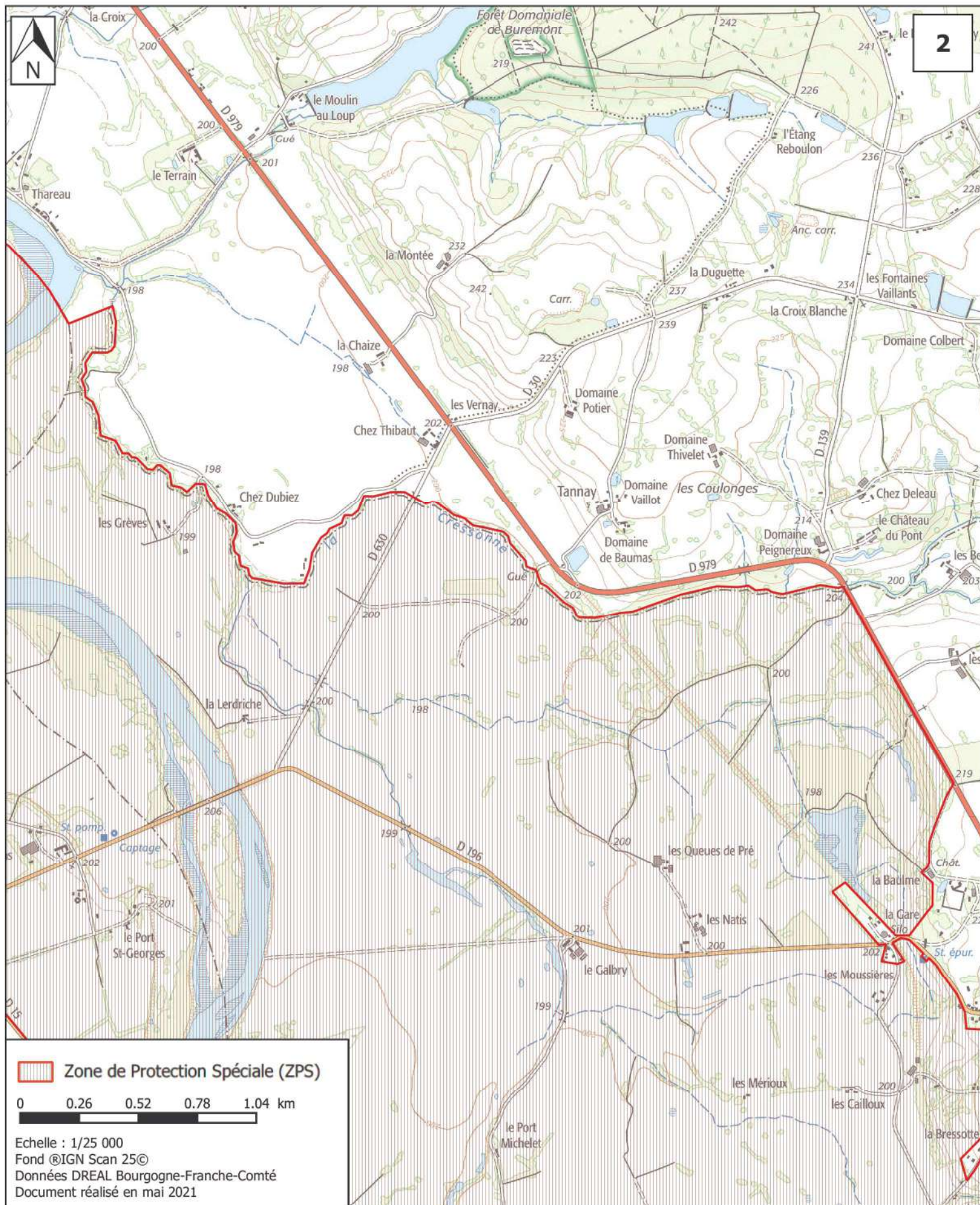


**MINISTÈRE
DE LA TRANSITION
ÉCOLOGIQUE**

Liberté
Égalité
Fraternité

Site Natura 2000
Val de Loire bocager
Zone de protection spéciale FR2612002
Départements de l'Allier et de la Saône-et-Loire

Carte 2/26



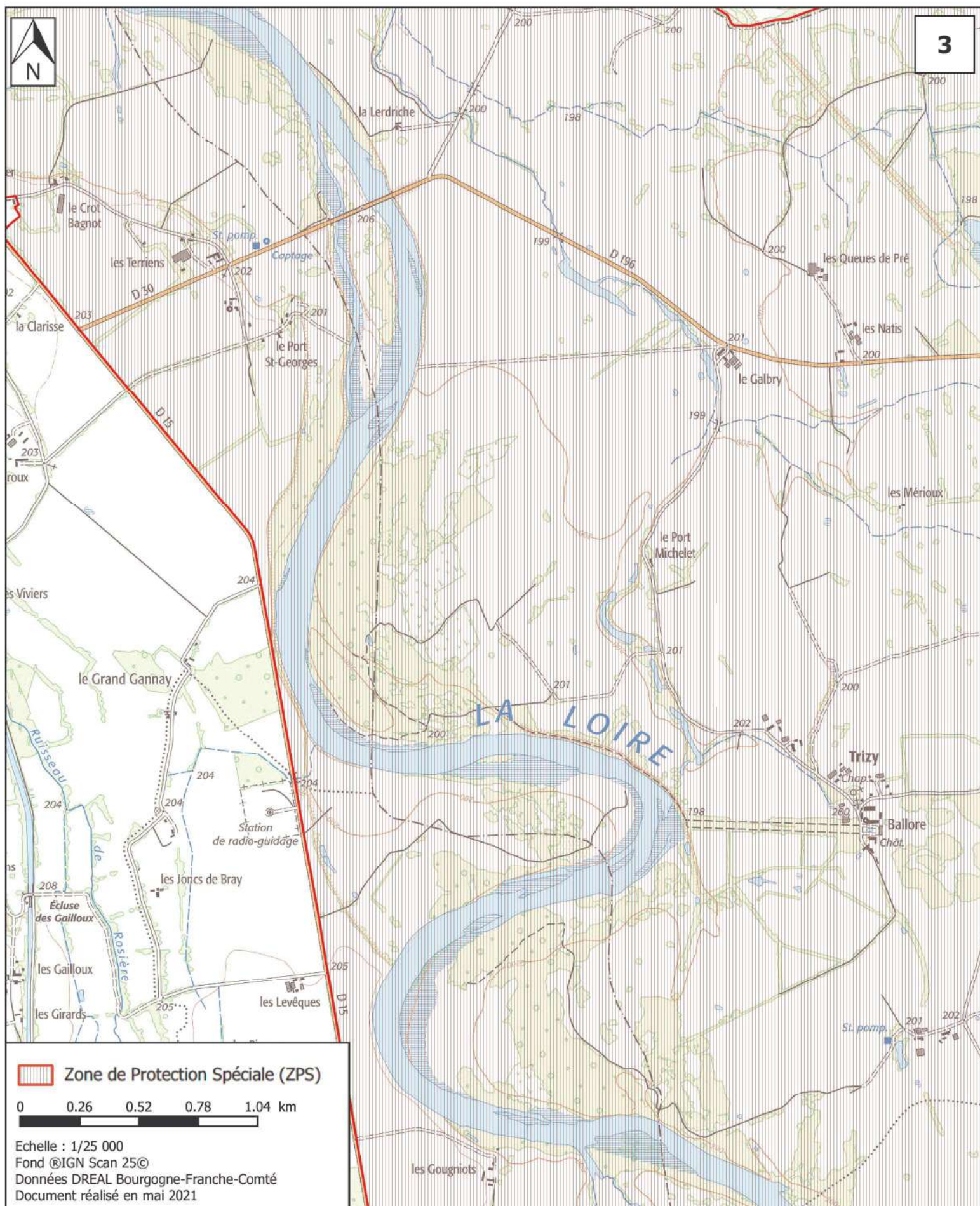


**MINISTÈRE
DE LA TRANSITION
ÉCOLOGIQUE**

Liberté
Égalité
Fraternité

Site Natura 2000
Val de Loire bocager
Zone de protection spéciale FR2612002
Départements de l'Allier et de la Saône-et-Loire

Carte 3/26



Zone de Protection Spéciale (ZPS)

0 0.26 0.52 0.78 1.04 km

Echelle : 1/25 000

Fond ©IGN Scan 25©

Données DREAL Bourgogne-Franche-Comté

Document réalisé en mai 2021

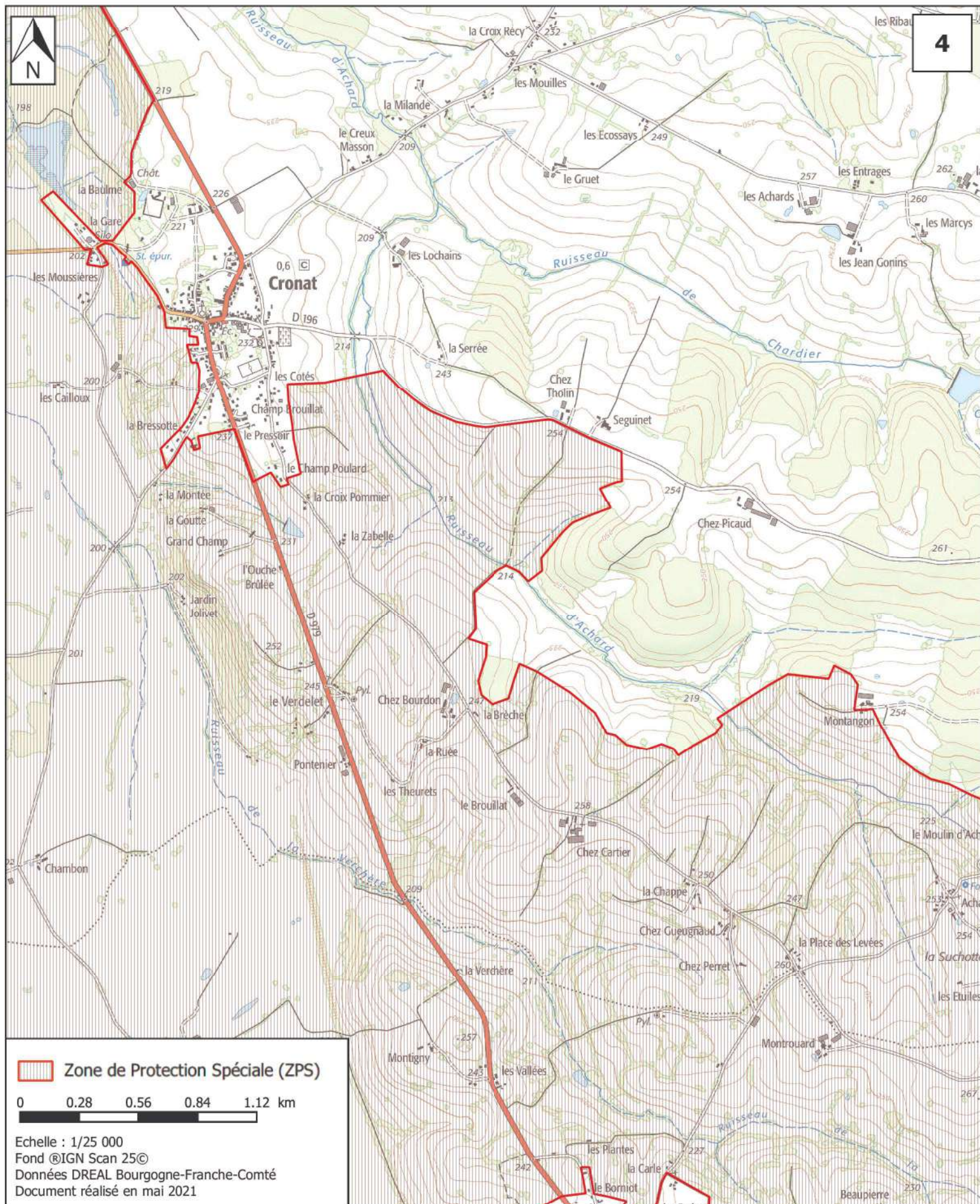


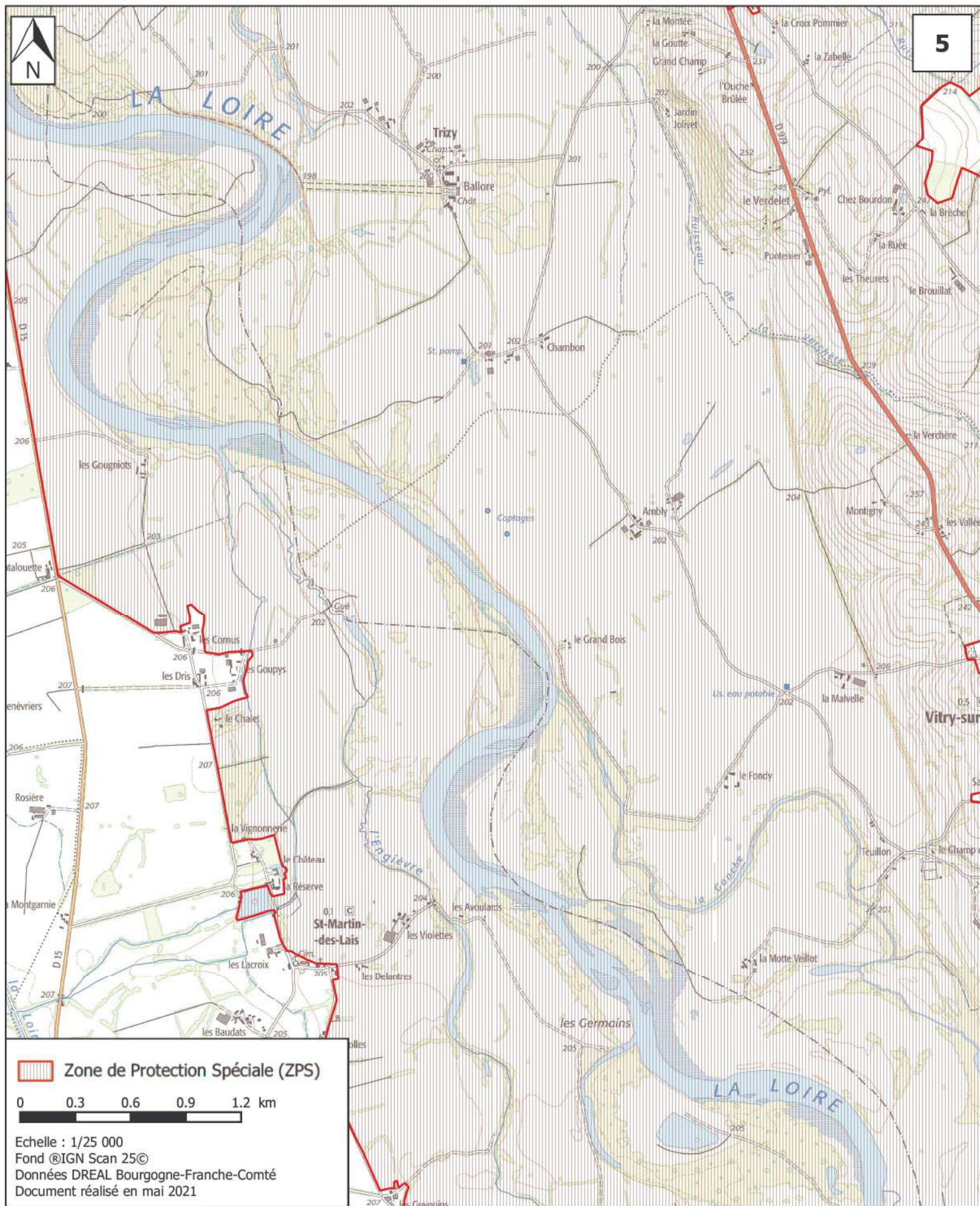
**MINISTÈRE
DE LA TRANSITION
ÉCOLOGIQUE**

Liberté
Égalité
Fraternité

Site Natura 2000
Val de Loire bocager
Zone de protection spéciale FR2612002
Départements de l'Allier et de la Saône-et-Loire

Carte 4/26





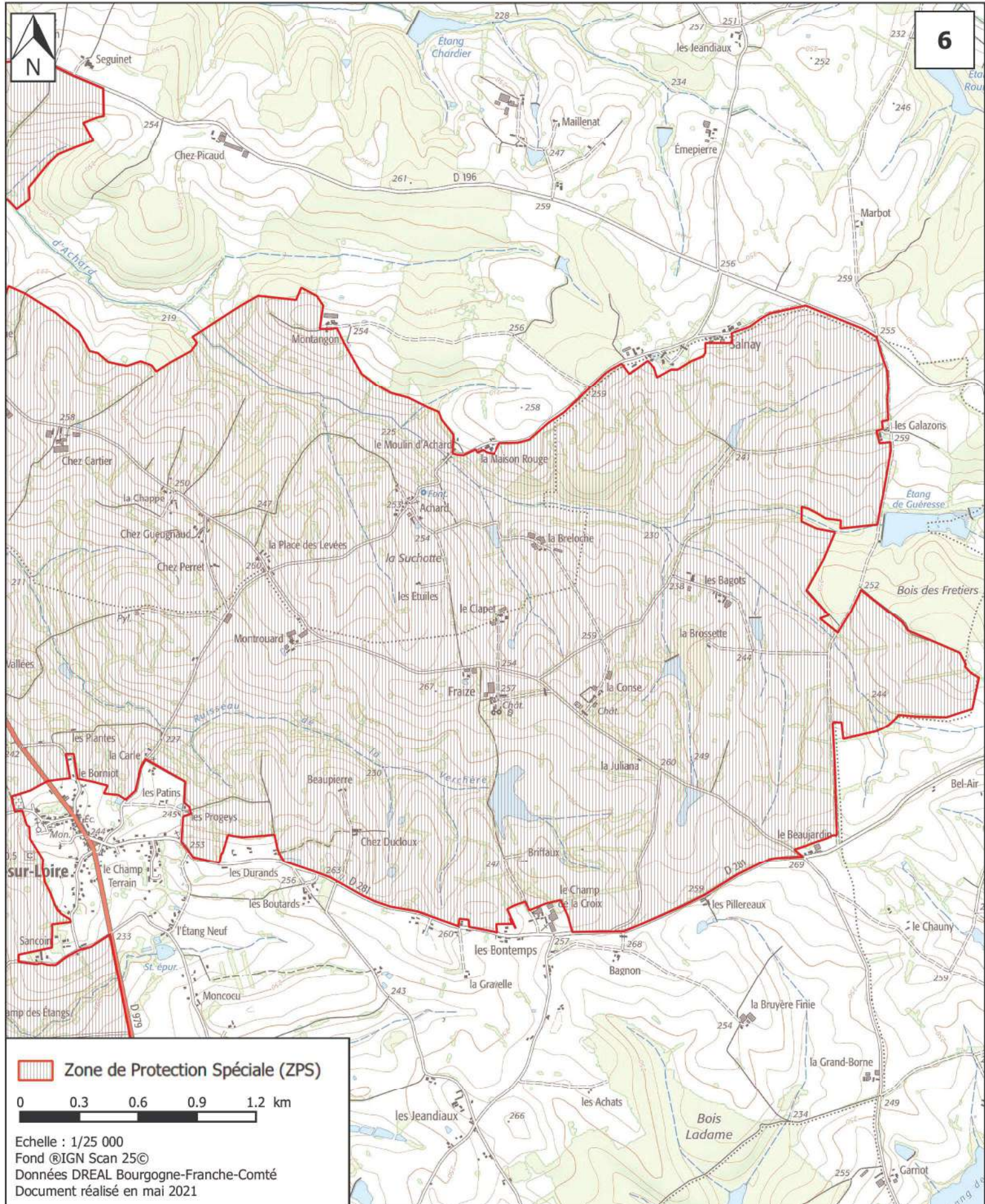


**MINISTÈRE
DE LA TRANSITION
ÉCOLOGIQUE**

Liberté
Égalité
Fraternité

Site Natura 2000
Val de Loire bocager
Zone de protection spéciale FR2612002
Départements de l'Allier et de la Saône-et-Loire

Carte 6/26



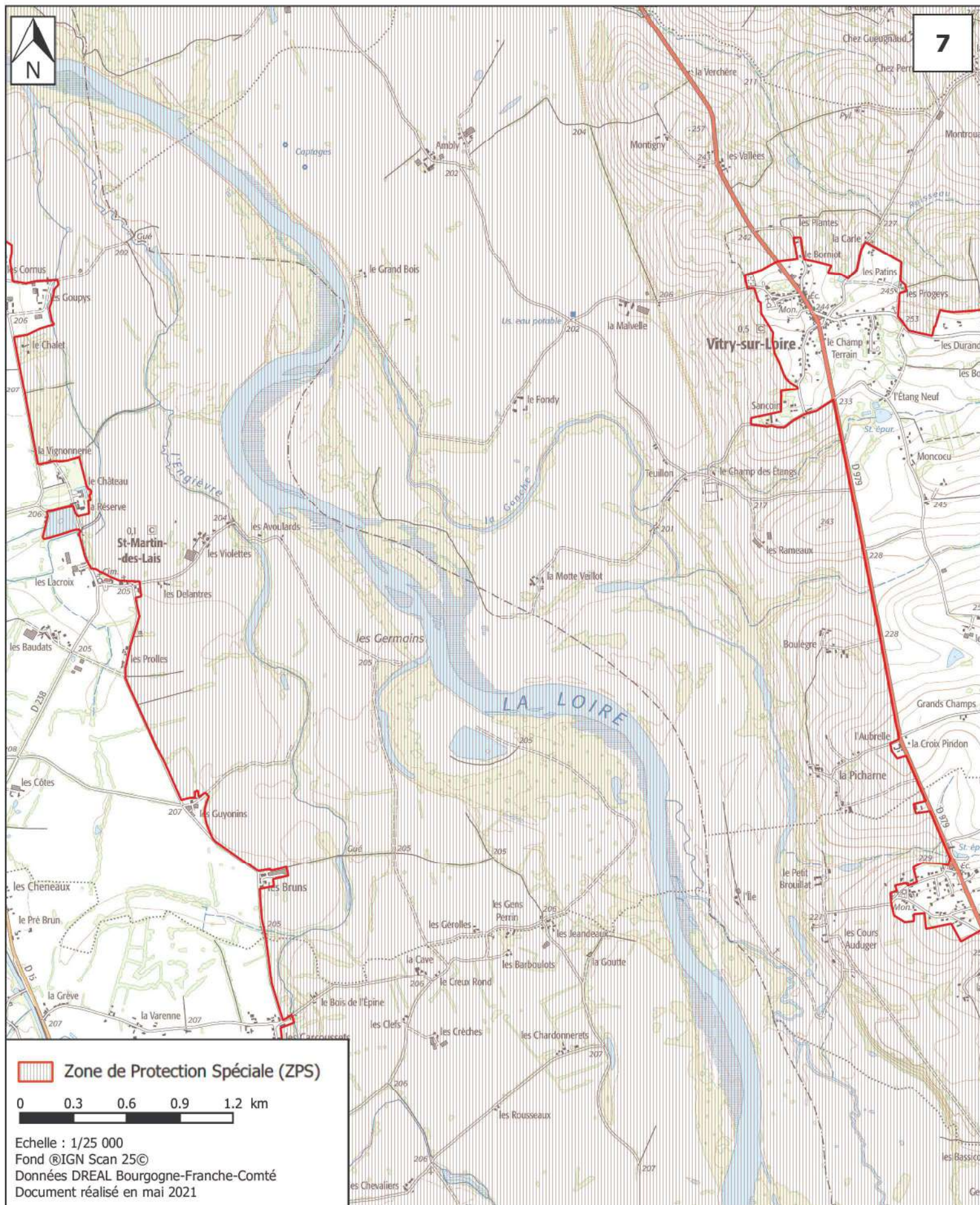


**MINISTÈRE
DE LA TRANSITION
ÉCOLOGIQUE**

Liberté
Égalité
Fraternité

Site Natura 2000
Val de Loire bocager
Zone de protection spéciale FR2612002
Départements de l'Allier et de la Saône-et-Loire

Carte 7/26



Zone de Protection Spéciale (ZPS)

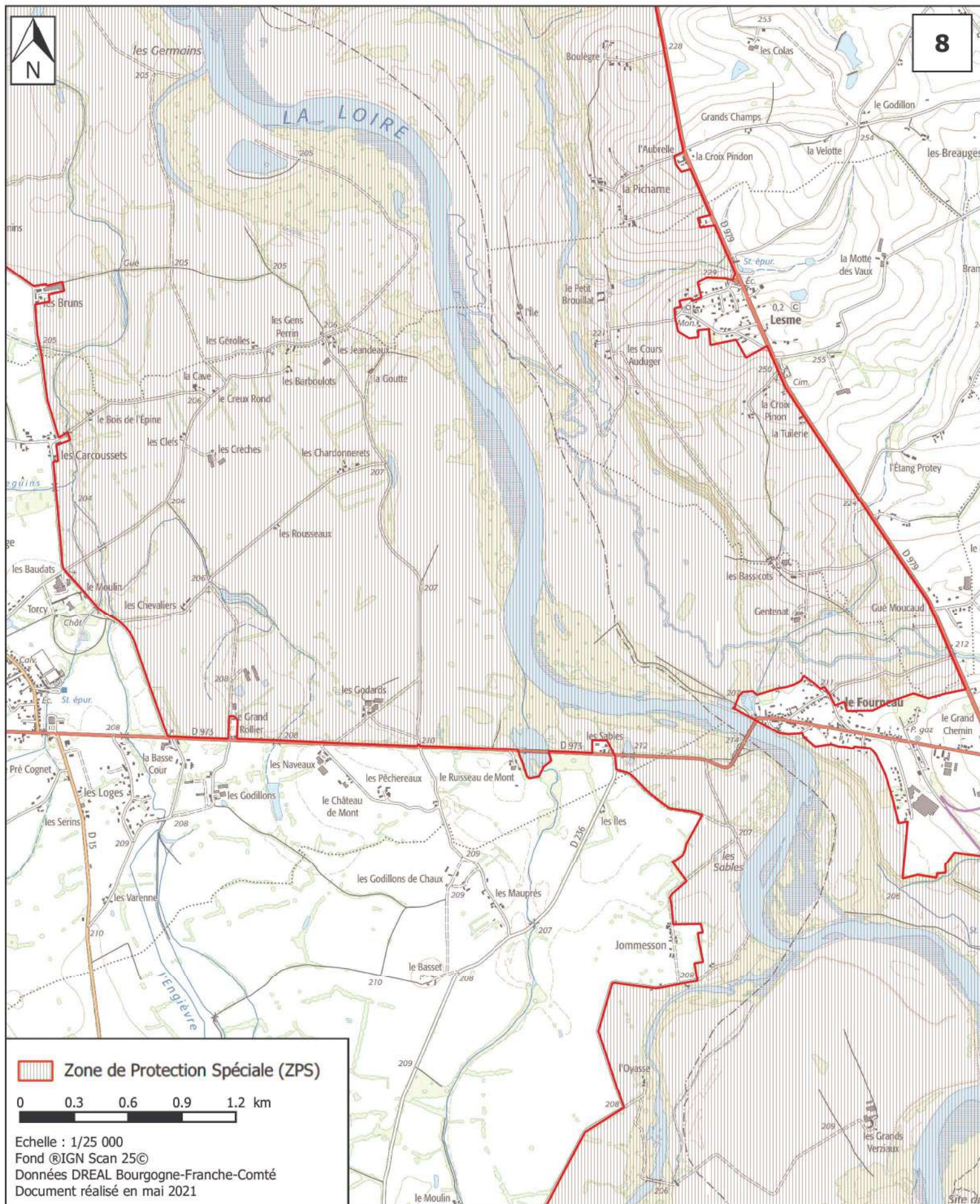
0 0.3 0.6 0.9 1.2 km

Echelle : 1/25 000

Fond ©IGN Scan 25©

Données DREAL Bourgogne-Franche-Comté

Document réalisé en mai 2021





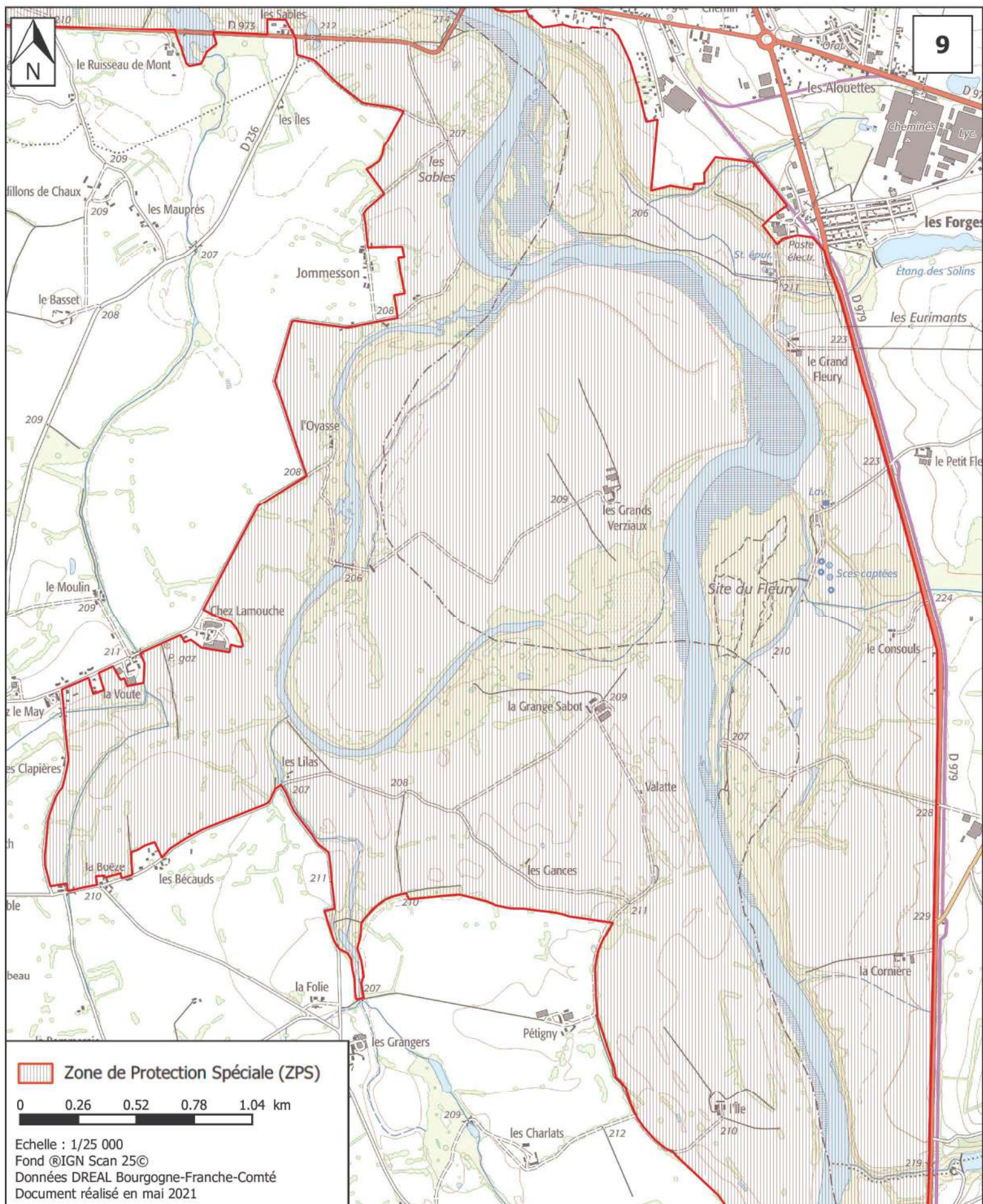
**MINISTÈRE
DE LA TRANSITION
ÉCOLOGIQUE**

Liberté
Égalité
Fraternité

Site Natura 2000
Val de Loire bocager
Zone de protection spéciale FR2612002
Départements de l'Allier et de la Saône-et-Loire

Carte 9/26

9



Zone de Protection Spéciale (ZPS)

0 0.26 0.52 0.78 1.04 km

Echelle : 1/25 000
Fond ©IGN Scan 25©
Données DREAL Bourgogne-Franche-Comté
Document réalisé en mai 2021

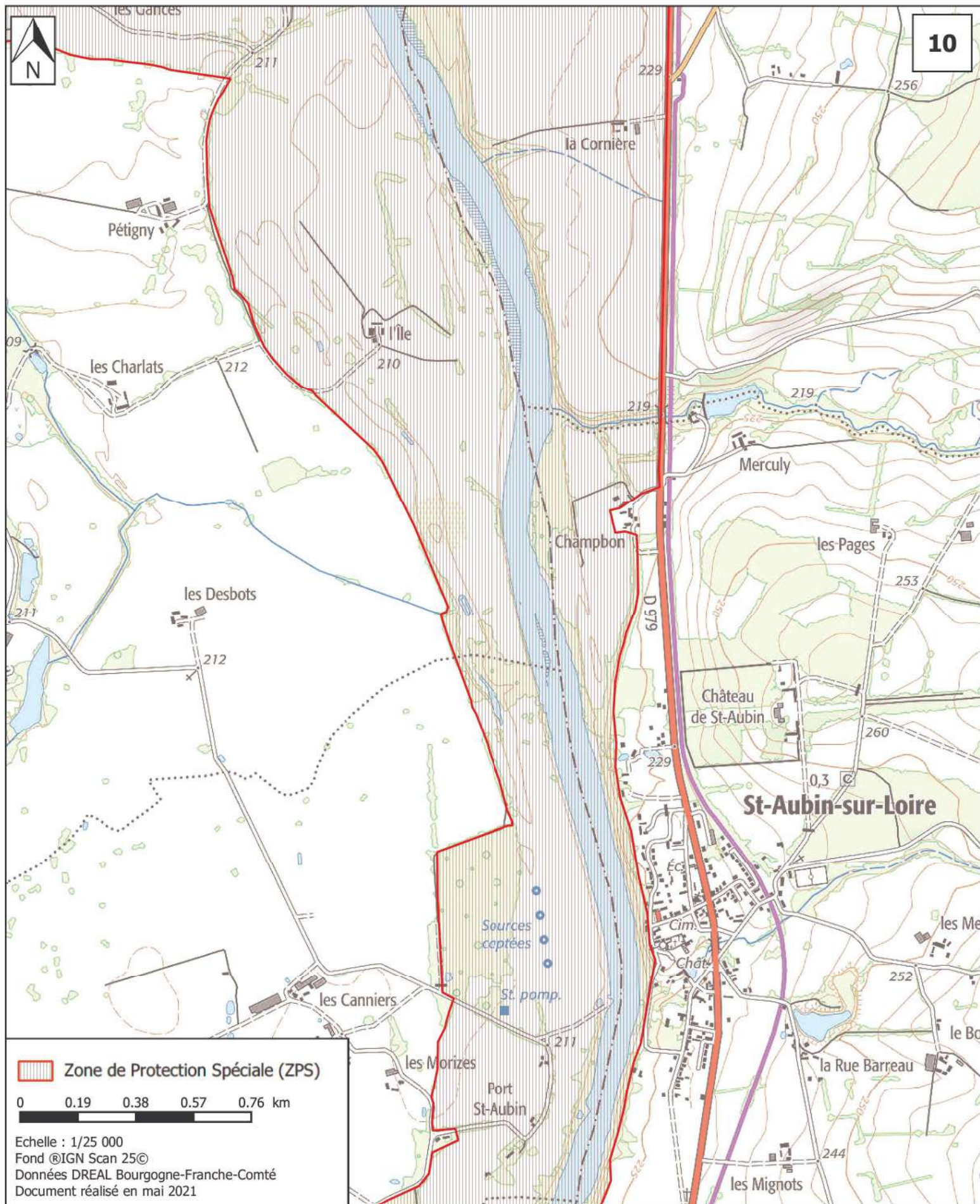


**MINISTÈRE
DE LA TRANSITION
ÉCOLOGIQUE**

Liberté
Égalité
Fraternité

Site Natura 2000
Val de Loire bocager
Zone de protection spéciale FR2612002
Départements de l'Allier et de la Saône-et-Loire

Carte 10/26





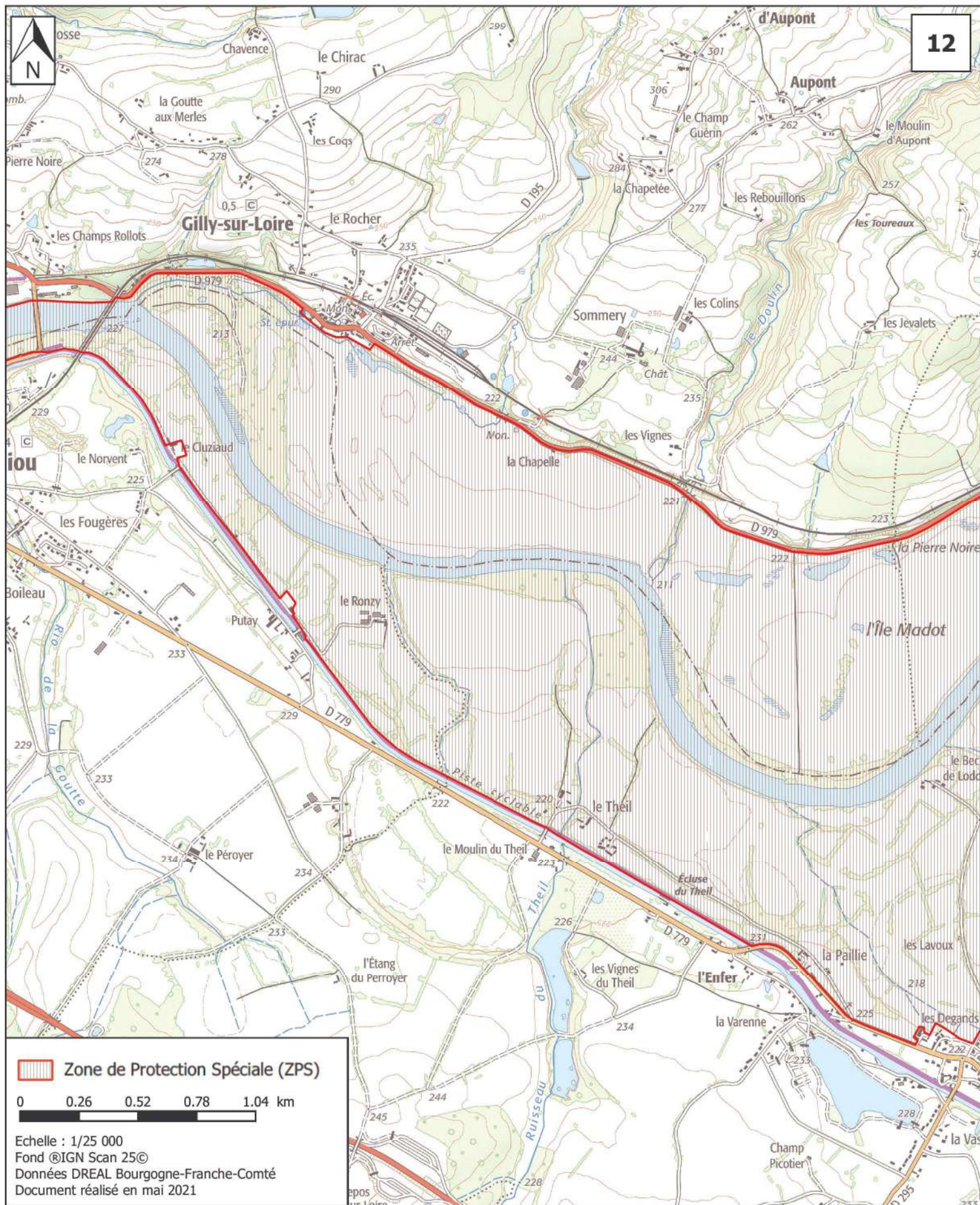
**MINISTÈRE
DE LA TRANSITION
ÉCOLOGIQUE**

Liberté
Égalité
Fraternité

Site Natura 2000
Val de Loire bocager
Zone de protection spéciale FR2612002
Départements de l'Allier et de la Saône-et-Loire

Carte 11/26





Zone de Protection Spéciale (ZPS)

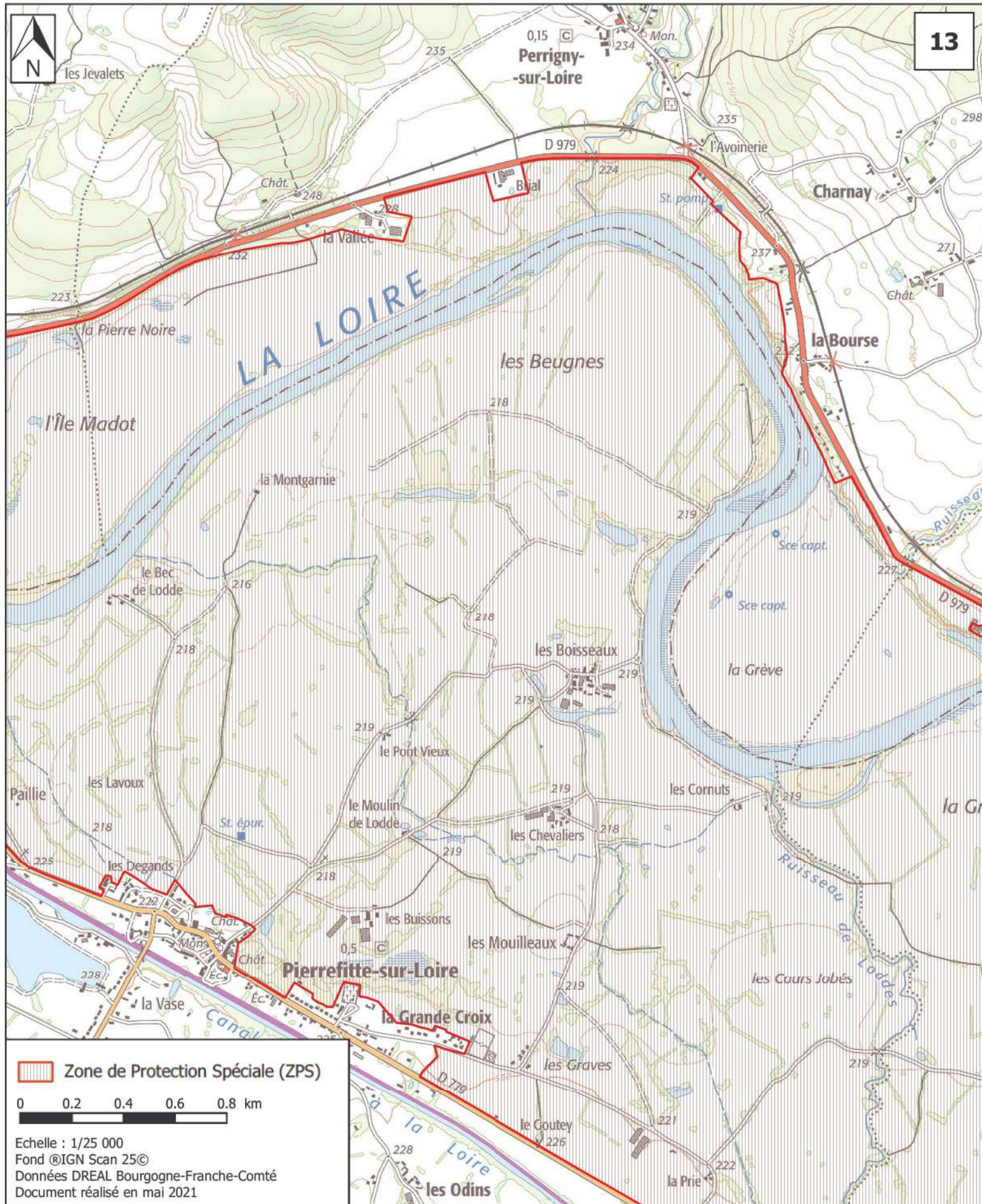
0 0.26 0.52 0.78 1.04 km

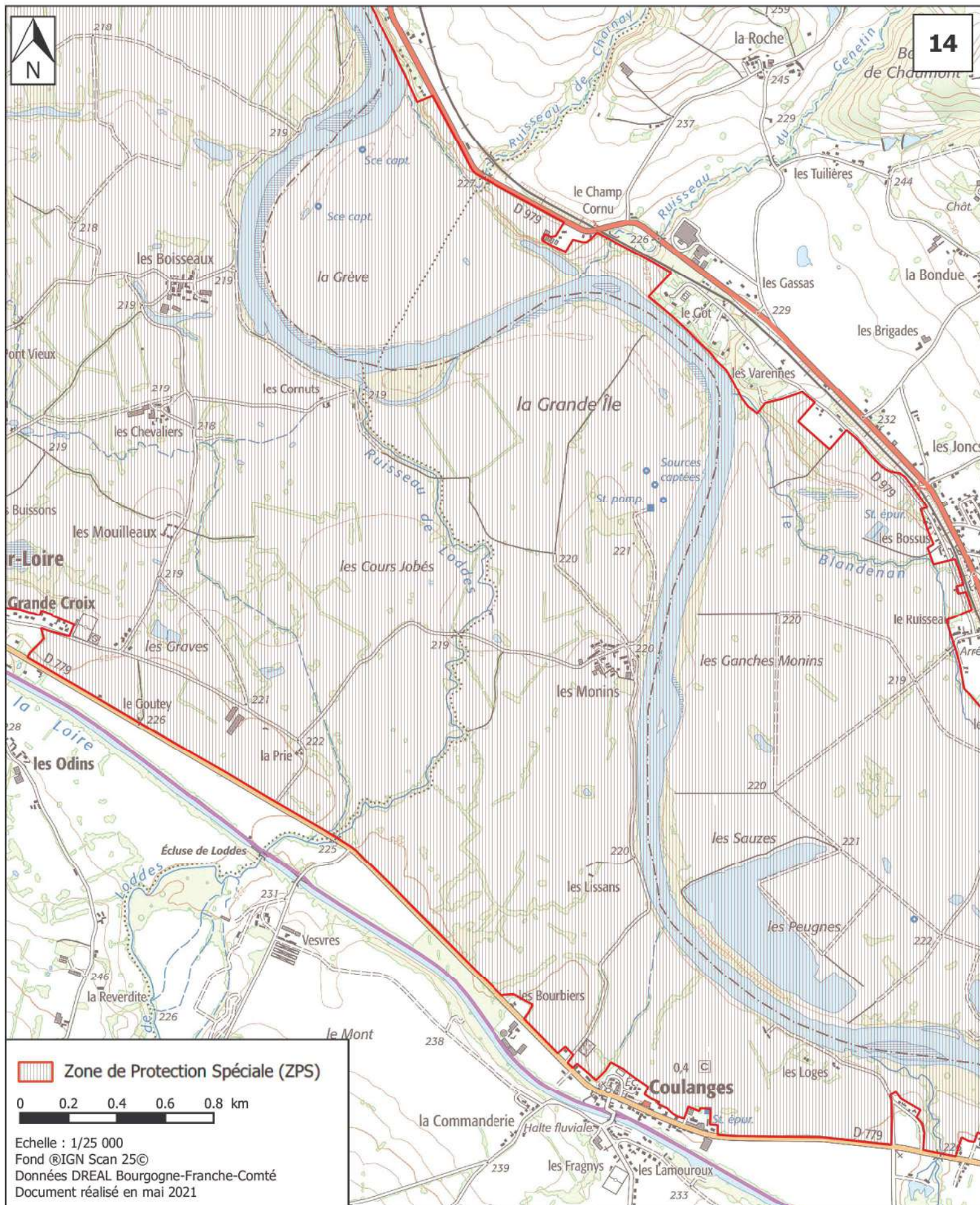
Echelle : 1/25 000

Fond ©IGN Scan 25©

Données DREAL Bourgogne-Franche-Comté

Document réalisé en mai 2021







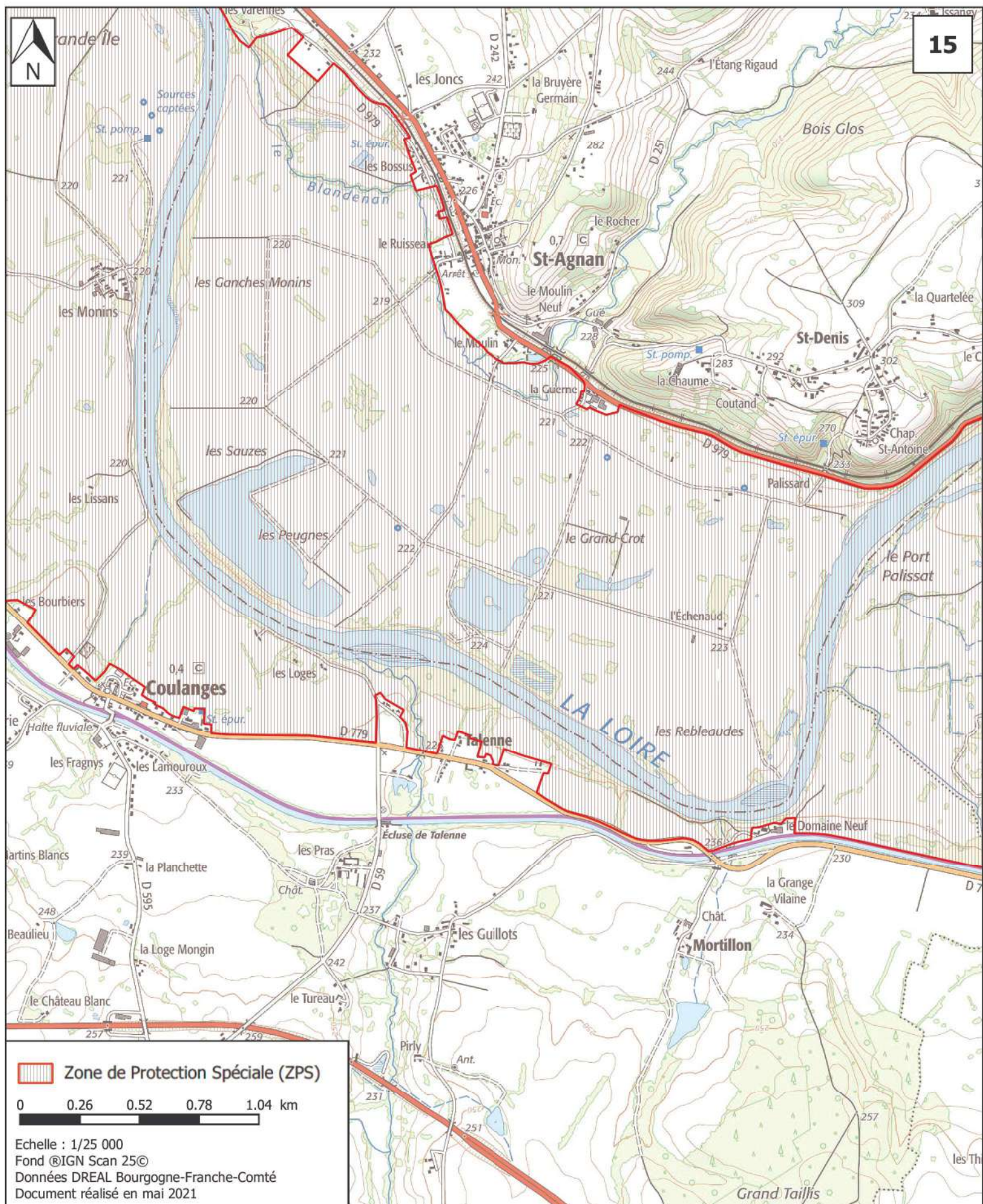
**MINISTÈRE
DE LA TRANSITION
ÉCOLOGIQUE**

Liberté
Égalité
Fraternité

Site Natura 2000
Val de Loire bocager
Zone de protection spéciale FR2612002
Départements de l'Allier et de la Saône-et-Loire

Carte 15/26

15



Zone de Protection Spéciale (ZPS)

0 0.26 0.52 0.78 1.04 km

Echelle : 1/25 000

Fond ©IGN Scan 25©

Données DREAL Bourgogne-Franche-Comté

Document réalisé en mai 2021





**MINISTÈRE
DE LA TRANSITION
ÉCOLOGIQUE**

Liberté
Égalité
Fraternité

Site Natura 2000
Val de Loire bocager
Zone de protection spéciale FR2612002
Départements de l'Allier et de la Saône-et-Loire

Carte 17/26



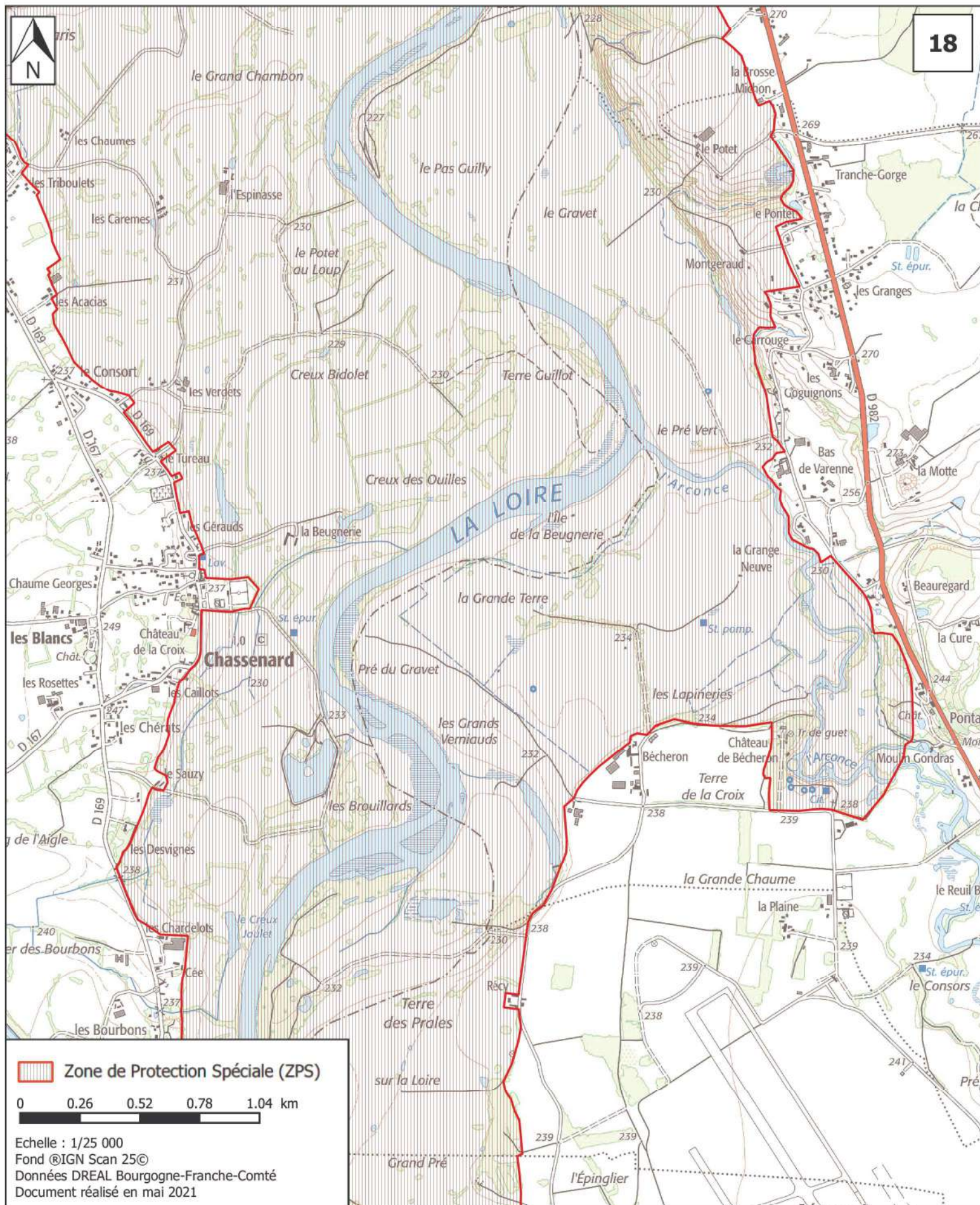


**MINISTÈRE
DE LA TRANSITION
ÉCOLOGIQUE**

Liberté
Égalité
Fraternité

Site Natura 2000
Val de Loire bocager
Zone de protection spéciale FR2612002
Départements de l'Allier et de la Saône-et-Loire

Carte 18/26



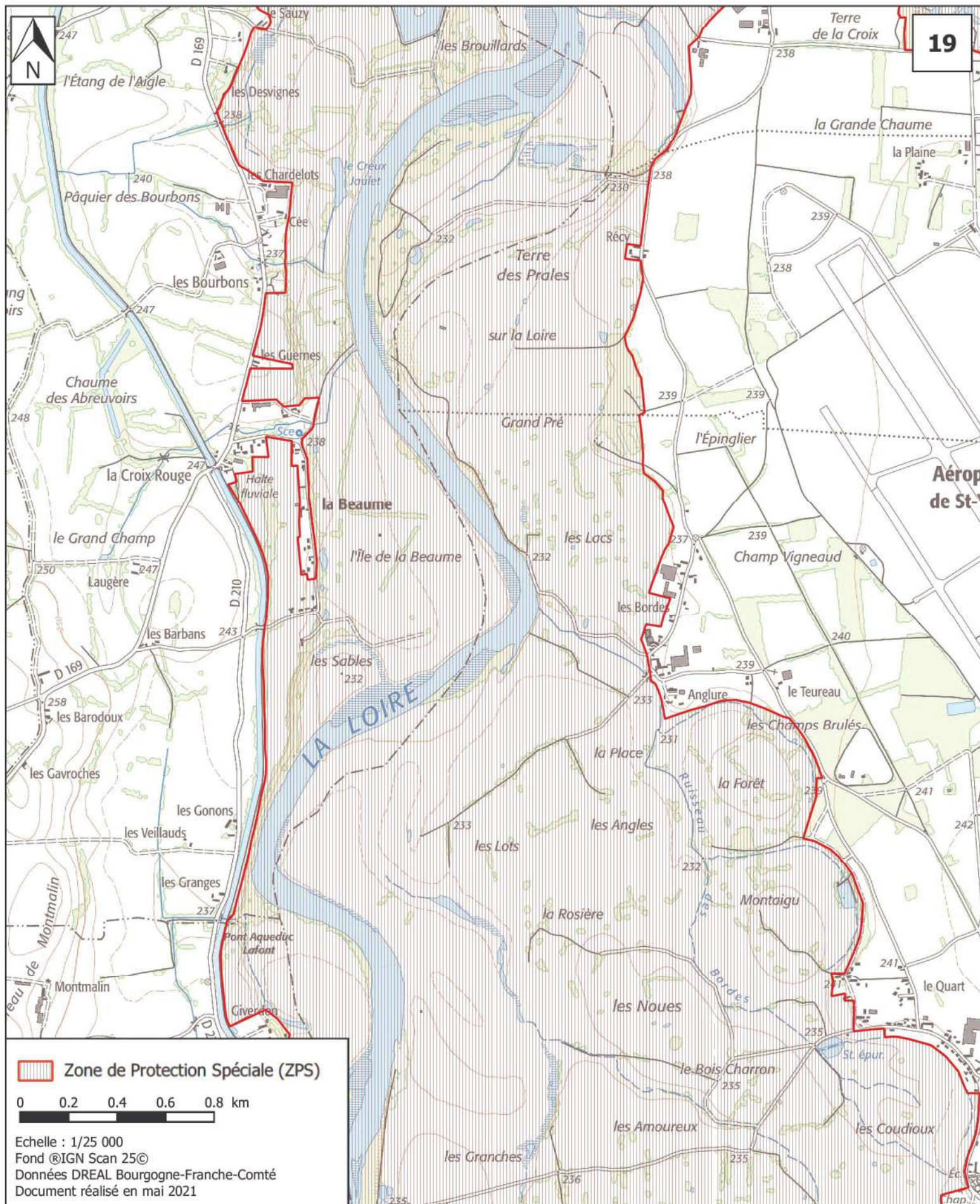


**MINISTÈRE
DE LA TRANSITION
ÉCOLOGIQUE**

Liberté
Égalité
Fraternité

Site Natura 2000
Val de Loire bocager
Zone de protection spéciale FR2612002
Départements de l'Allier et de la Saône-et-Loire

Carte 19/26



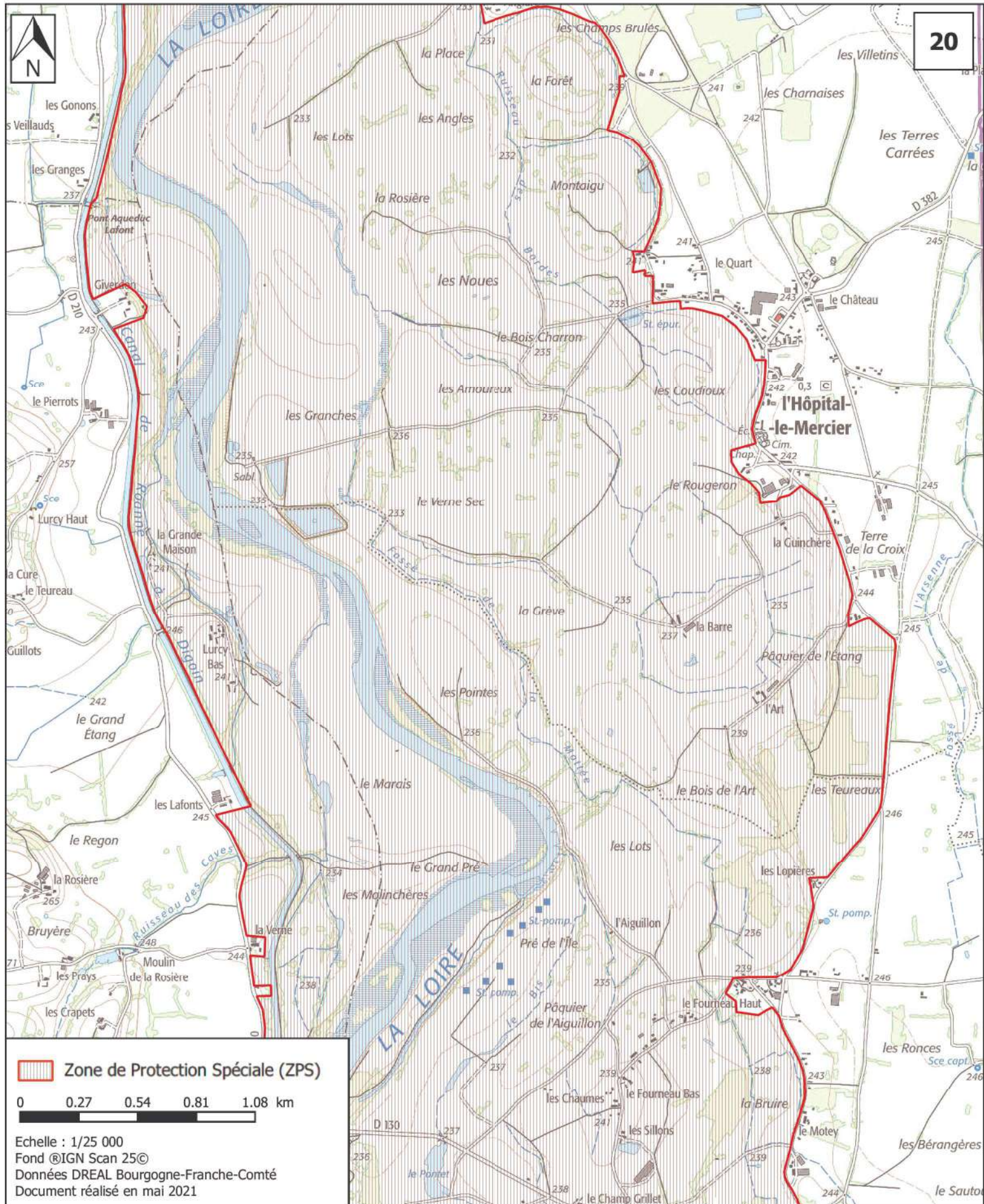


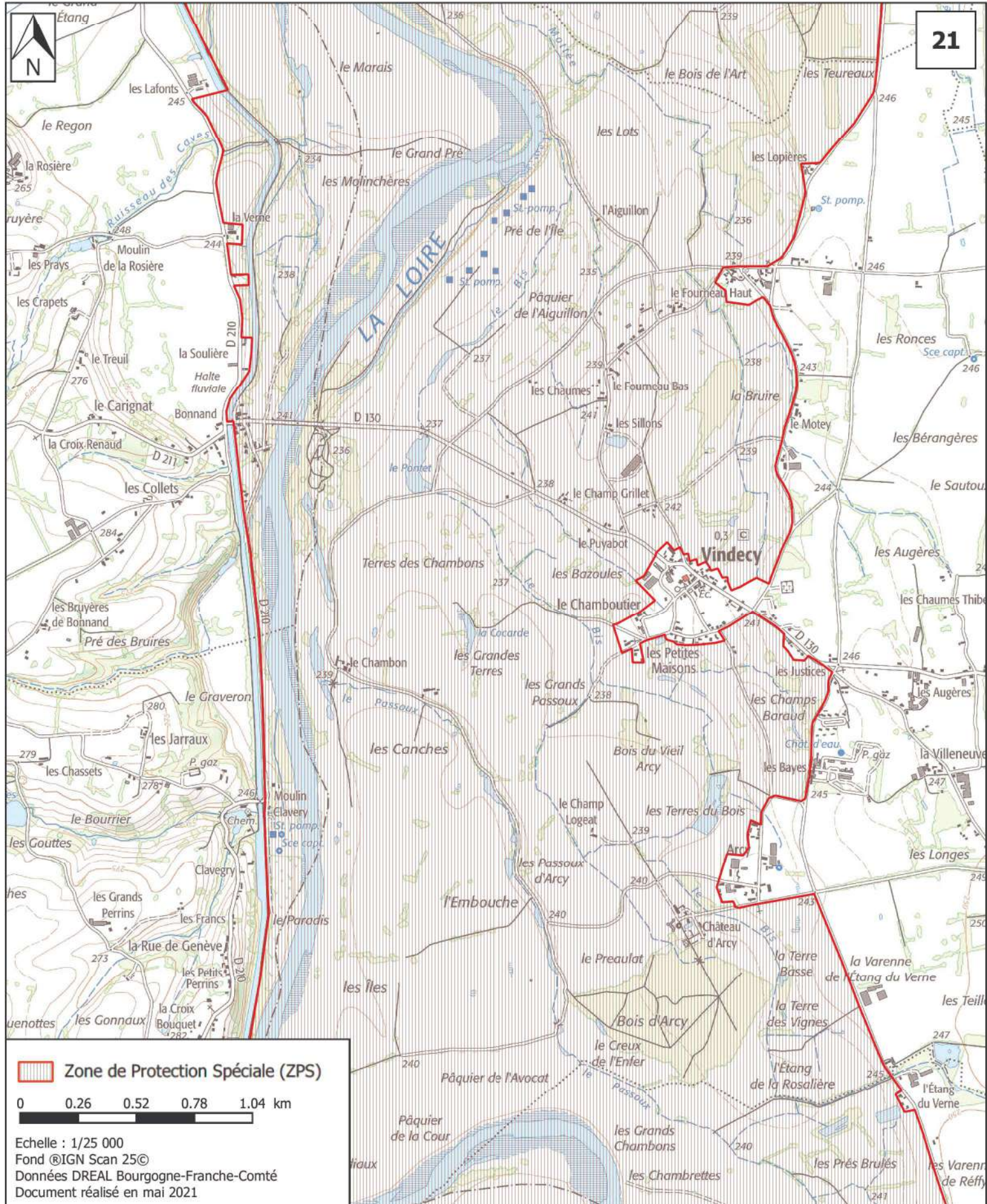
**MINISTÈRE
DE LA TRANSITION
ÉCOLOGIQUE**

Liberté
Égalité
Fraternité

Site Natura 2000
Val de Loire bocager
Zone de protection spéciale FR2612002
Départements de l'Allier et de la Saône-et-Loire

Carte 20/26







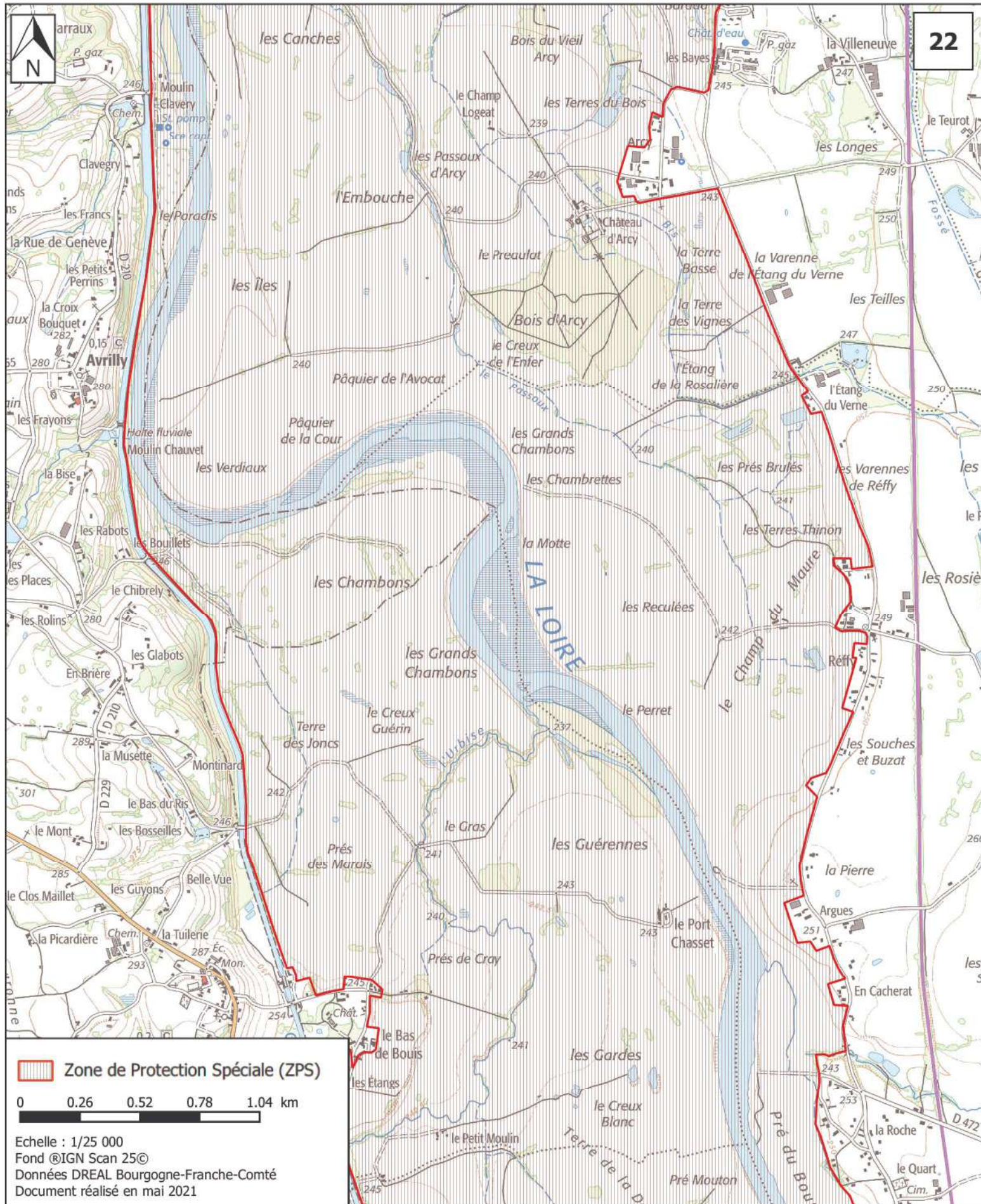
**MINISTÈRE
DE LA TRANSITION
ÉCOLOGIQUE**

Liberté
Égalité
Fraternité

Site Natura 2000
Val de Loire bocager
Zone de protection spéciale FR2612002
Départements de l'Allier et de la Saône-et-Loire

Carte 22/26

22





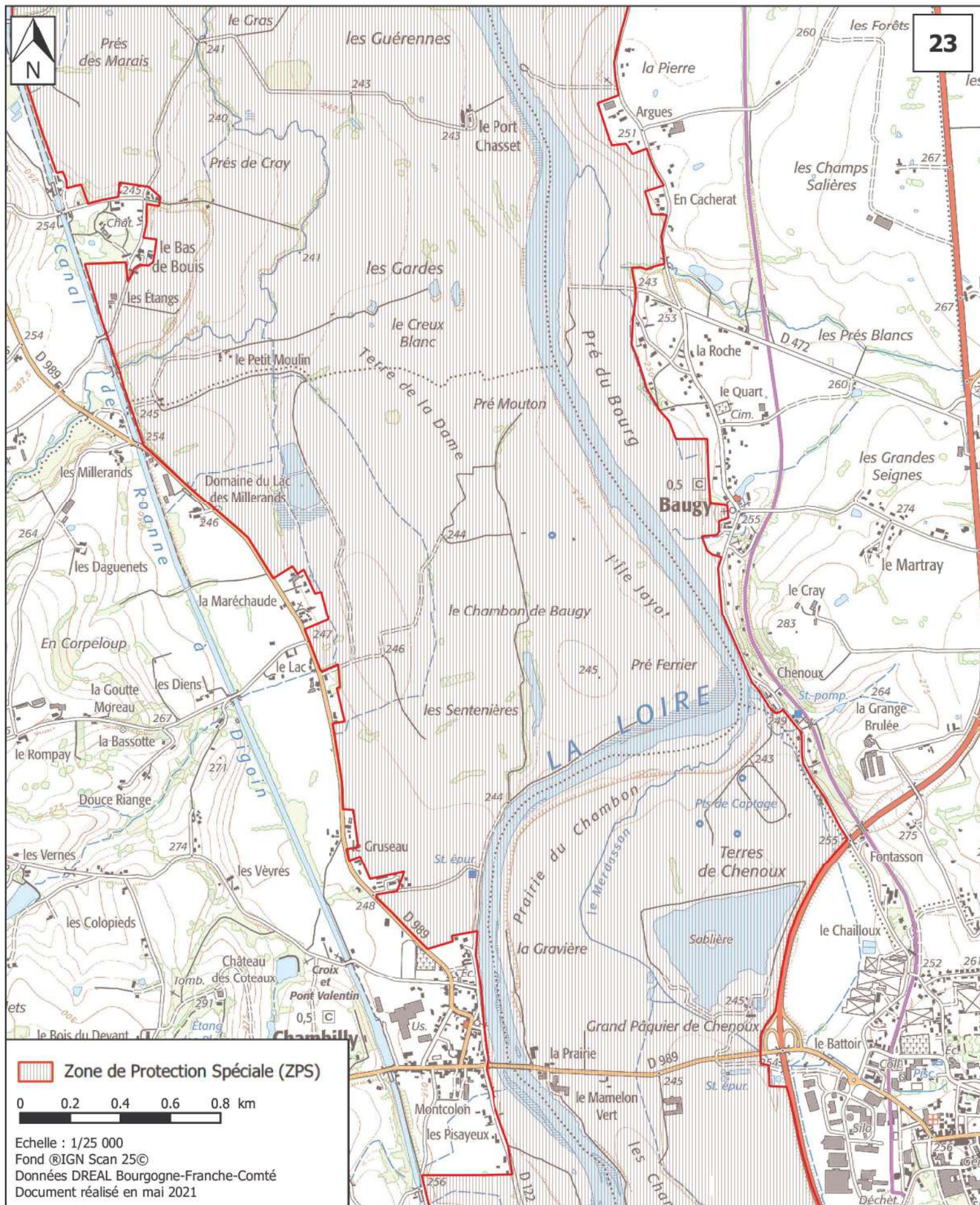
**MINISTÈRE
DE LA TRANSITION
ÉCOLOGIQUE**

Liberté
Égalité
Fraternité

Site Natura 2000
Val de Loire bocager
Zone de protection spéciale FR2612002
Départements de l'Allier et de la Saône-et-Loire

Carte 23/26

23





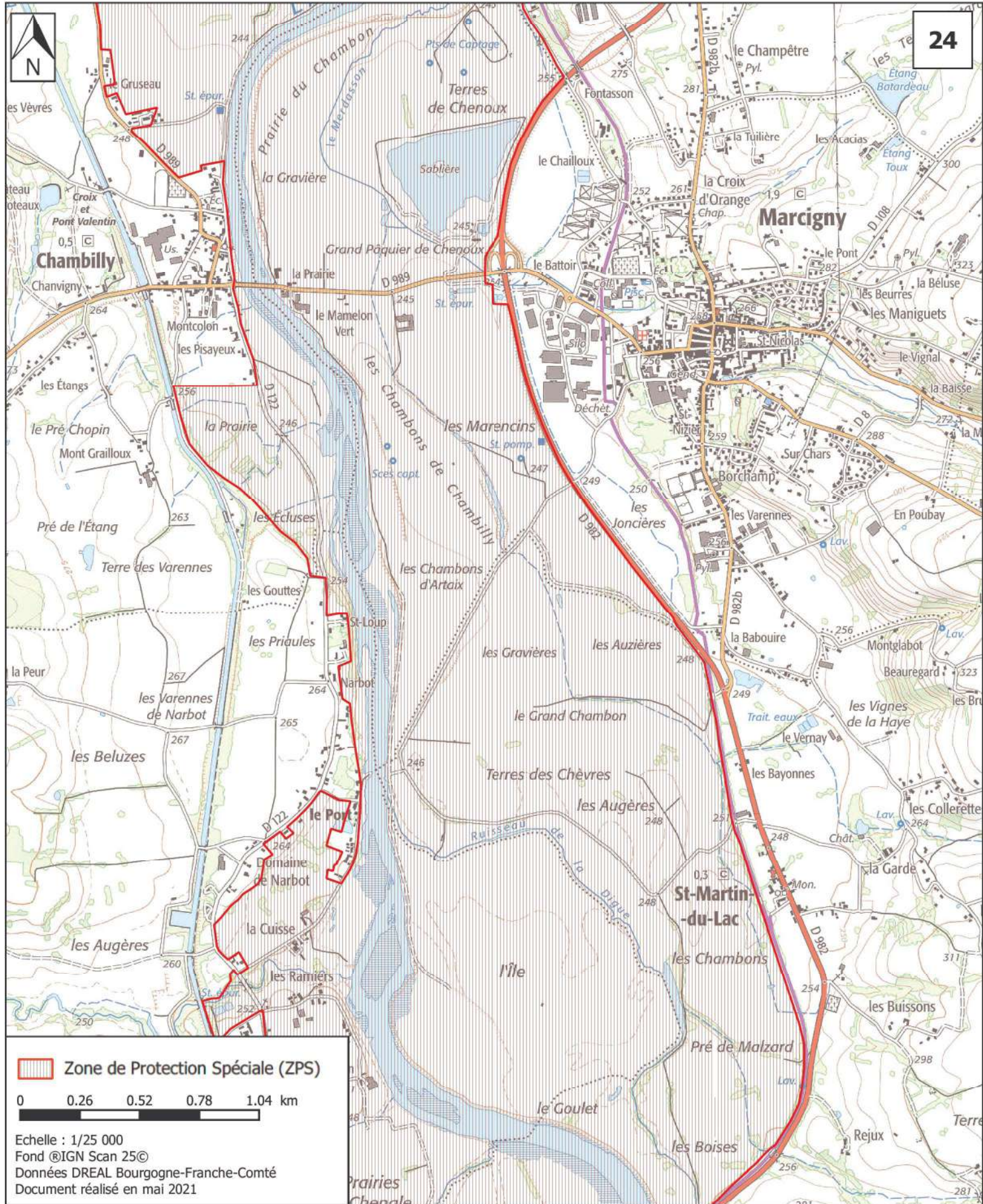
**MINISTÈRE
DE LA TRANSITION
ÉCOLOGIQUE**

Liberté
Égalité
Fraternité

Site Natura 2000
Val de Loire bocager
Zone de protection spéciale FR2612002
Départements de l'Allier et de la Saône-et-Loire

Carte 24/26

24



Zone de Protection Spéciale (ZPS)

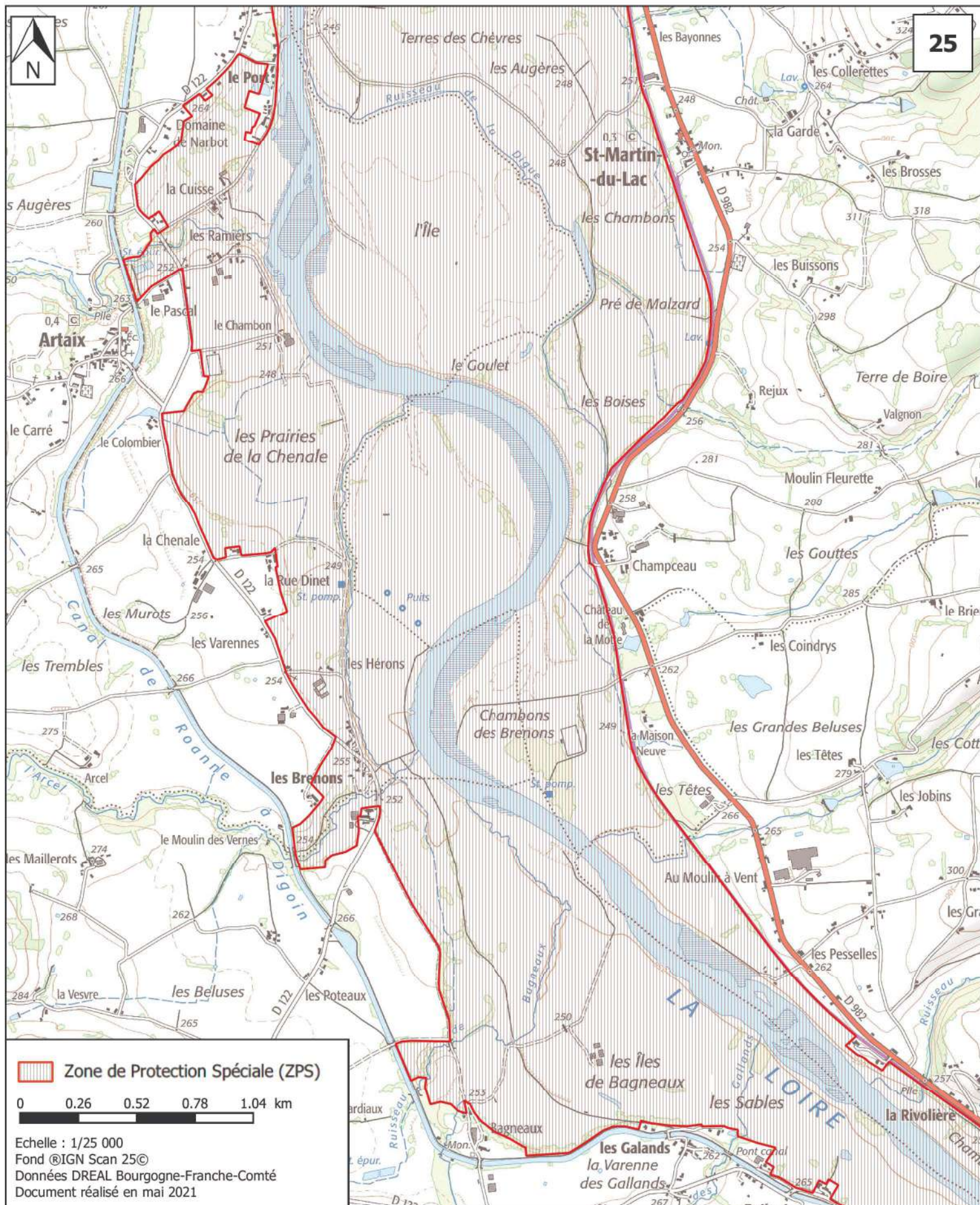
0 0.26 0.52 0.78 1.04 km

Echelle : 1/25 000

Fond ©IGN Scan 25©

Données DREAL Bourgogne-Franche-Comté

Document réalisé en mai 2021



Zone de Protection Spéciale (ZPS)

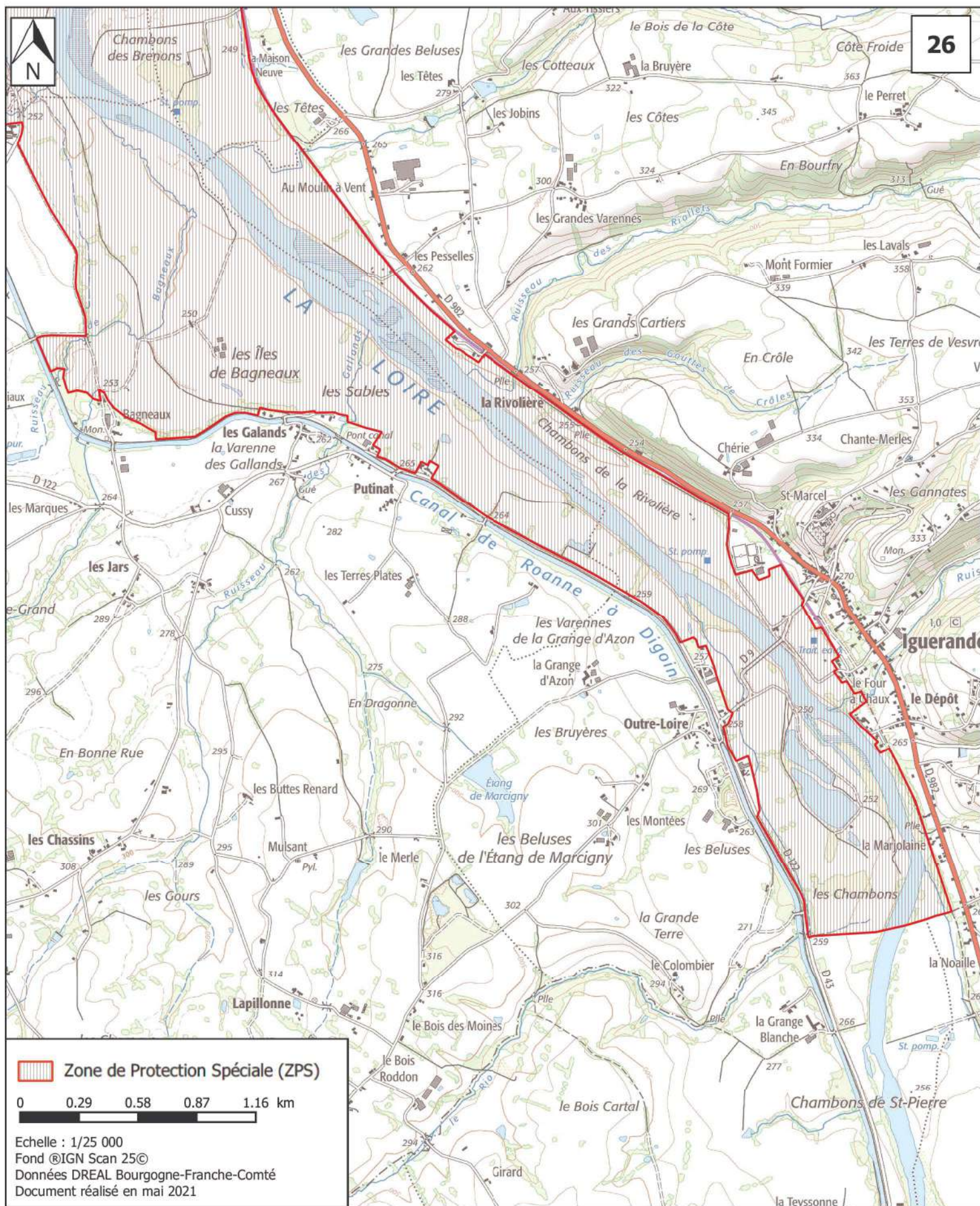
0 0.26 0.52 0.78 1.04 km

Echelle : 1/25 000

Fond ©IGN Scan 25©

Données DREAL Bourgogne-Franche-Comté

Document réalisé en mai 2021



26

Zone de Protection Spéciale (ZPS)

0 0.29 0.58 0.87 1.16 km

Echelle : 1/25 000
Fond ©IGN Scan 25©
Données DREAL Bourgogne-Franche-Comté
Document réalisé en mai 2021