

RÉPUBLIQUE FRANÇAISE

Ministère de la transition écologique
et de la cohésion des territoires

Arrêté du **19** JUIL. 2022

modifiant l'arrêté du 18 mai 2015 portant désignation du site Natura 2000

« Vallées de la Loue et du Lison »

(zone de protection spéciale)

NOR : TREL2221419A

Le ministre de la transition écologique et de la cohésion des territoires,

Vu la directive 2009/147/CE du Parlement européen et du Conseil du 30 novembre 2009 concernant la conservation des oiseaux sauvages, notamment son article 4 et son annexe I ;

Vu le code de l'environnement, notamment le II et le III de l'article L. 414-1, et les articles R. 414-2, R.414-3, R. 414-5et R. 414-7 ;

Vu l'arrêté du 16 novembre 2001 modifié relatif à la liste des espèces d'oiseaux qui peuvent justifier la désignation de zones de protection spéciale au titre du réseau écologique européen Natura 2000 ;

Vu l'arrêté du 18 mai 2015 modifié portant désignation du site Natura 2000 « Vallées de la Loue et du Lison » (zone de protection spéciale) ;

Vu les avis des communes et des établissements publics de coopération intercommunale concernés,

Vu les observations formulées lors de la consultation du public réalisée du 18 mai 8 juin 2022, en application de l'article L. 123-19-1 du code de l'environnement,

Arrête :

Article 1er

Les 39 cartes au 1/25 000 ème et la carte d'assemblage au 1/180 000 ème annexées au présent arrêté abrogent et remplacent les cartes annexées à l'arrêté du 18 mai 2015 portant désignation du site Natura 2000 « Vallées de la Loue et du Lison » (zone de protection spéciale) FR4312009. L'espace ainsi délimité s'étend :

Dans le département du Doubs :

- sur une partie du territoire des communes suivantes : Amancey, Amondans, Arc-et-Senans, Arc-sous-Cicon, Aubonne, Bartherans, Brères, Buffard, Busy, Cessey, Chantrans, Charnay, Chassagne-Saint-Denis, Châteauvieux-les-Fossés , Châtillon-sur-Lison, Chay, Chenecey-Buillon, Chouzelot,, Cléron, Courcelles, Crouzet-Migette, Cussey-sur-Lison, Durnes, Echay, Echevannes, Epeugney, Etalan, Eternoz, Fertans, Flagey, Goux-sous-Landet, Guyans-Durnes, Lavans-Quingey, Lavans-Vuillafans, Liesle, Lizine, Lods, Lombard, Longeville, Malans, Malbrans, Montgesoye, Montmahoux, Mouthier-Haute-Pierre, Myon, Nans-sous-Sainte-Anne, Ornans, Ouhans, Palantine, Pessans, Premiers Sapins, Quingey, Renedale, Rennes-sur-Loue, Rouhe, Rurey, Sainte-Anne, Saraz, Saules, Scey-Maisières, Silley-Amancey, Tarcenay-Foucherans, Villeneuve-d'Amont, Vorges-les-Pins.
- sur la totalité du territoire des communes suivantes : Cademène, Mesmay, Vuillafans.

Dans le département du Jura :

- sur une partie du territoire des communes suivantes : Cramans, Dournon, Geraise, Grange-de-Vaivre, Port-Lesney.
- sur la totalité du territoire de la commune suivante : Champagne-sur-Loue.

Article 2

La liste des espèces d'oiseaux annexée au présent arrêté abroge et remplace la liste des espèces d'oiseaux annexée à l'arrêté du 18 mai 2015 portant désignation du site Natura 2000 « Vallées de la Loue et du Lison » (zone de protection spéciale).

Article 3

Les cartes visées à l'article 1^{er} ainsi que la liste des espèces d'oiseaux visée à l'article 2 du présent arrêté peuvent être consultées aux préfectures du Doubs et du Jura, dans les mairies des communes situées dans le périmètre du site, à la direction régionale de l'environnement et de l'aménagement et du logement de Bourgogne-Franche-Comte, ainsi qu'à la direction de l'eau et de la biodiversité du ministère de la transition écologique et de la cohésion des territoires.

Elles sont également consultables et téléchargeables sur les sites du Bulletin officiel du ministère de la transition écologique (<https://www.bulletin-officiel.developpement-durable.gouv.fr/recherche>) et de l'inventaire national du patrimoine naturel hébergé par le Muséum national d'Histoire naturelle (<https://inpn.mnhn.fr/accueil/recherche-de-donnees/natura2000>).

Article 4

Le directeur de l'eau et de la biodiversité est chargé de l'exécution du présent arrêté, qui sera publié au *Journal officiel* de la République française.

Fait le 19 JUIL. 2022

Le ministre de la transition écologique et de la cohésion des territoires,
Pour le ministre et par délégation :

Le directeur de l'eau et de la biodiversité,

O. THIBAUT



ANNEXE

à l'arrêté modifiant l'arrêté du 06 avril 2006 portant désignation du site Natura 2000
« Vallées de la Loue et du Lison » (zone de protection spéciale)

FR4312009 « Vallées de la Loue et du Lison »

(zone de protection spéciale)

Liste des espèces d'oiseaux justifiant cette désignation

1 - Liste des espèces d'oiseaux figurant sur la liste arrêtée le 16 novembre 2001 justifiant la désignation du site au titre de l'article L.414-1-II (1er alinéa) du code de l'environnement

Oiseaux

A030	Cigogne noire	<i>Ciconia nigra</i>
A031	Cigogne blanche	<i>Ciconia ciconia</i>
A072	Bondrée apivore	<i>Pernis apivorus</i>
A073	Milan noir	<i>Milvus migrans</i>
A074	Milan royal	<i>Milvus milvus</i>
A080	Circaète Jean-le-Blanc	<i>Circaetus gallicus</i>
A081	Busard des roseaux	<i>Circus aeruginosus</i>
A082	Busard Saint-Martin	<i>Circus cyaneus</i>
A094	Balbusard pêcheur	<i>Pandion haliaetus</i>
A103	Faucon pèlerin	<i>Falco peregrinus</i>
A104	Gélinotte des bois	<i>Bonasa bonasia</i>
A122	Râle des genêts	<i>Crex crex</i>
A215	Grand-duc d'Europe	<i>Bubo bubo</i>
A224	Engoulevent d'Europe	<i>Caprimulgus europaeus</i>
A229	Martin-pêcheur d'Europe	<i>Alcedo atthis</i>
A234	Pic cendré	<i>Picus canus</i>
A236	Pic noir	<i>Dryocopus martius</i>
A238	Pic mar	<i>Dendrocopos medius</i>
A246	Alouette lulu	<i>Lullula arborea</i>
A338	Pie-grièche écorcheur	<i>Lanius collurio</i>

2 - Liste des autres espèces d'oiseaux migrateurs justifiant la désignation du site au titre de l'article L.414-1-II (2ème alinéa) du code de l'environnement

Oiseaux

A070 Harle bièvre *Mergus merganser*

Fait le 11.9 JUIL. 2022

Le ministre de la transition écologique et de la cohésion des territoires,
Pour le ministre et par délégation :
Le directeur de l'eau et de la biodiversité,

O. THIBAUT



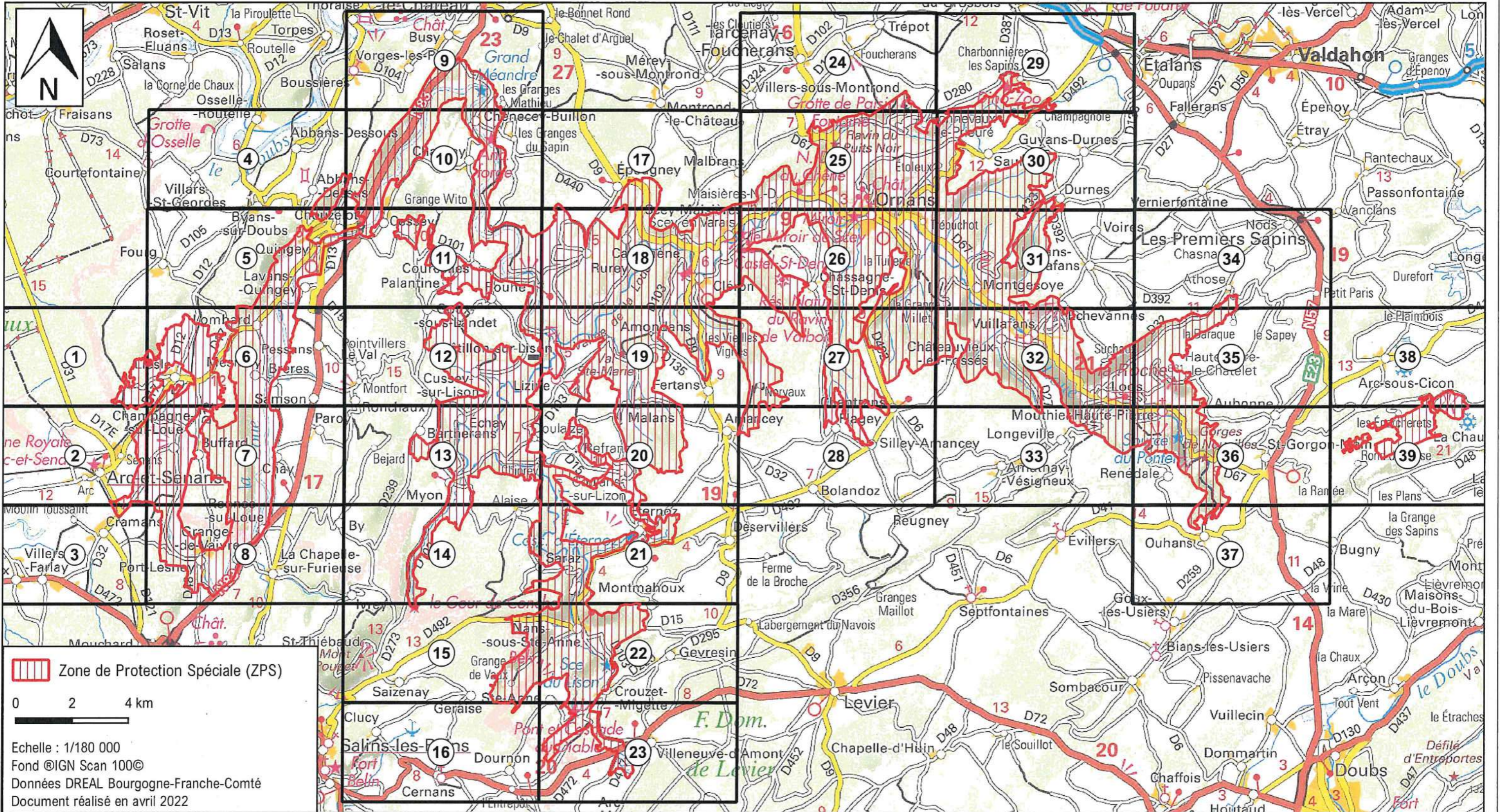


**MINISTÈRE
DE LA TRANSITION
ÉCOLOGIQUE
ET DE LA COHÉSION
DES TERRITOIRES**

Liberté
Égalité
Fraternité

Site Natura 2000
Vallées de la Loue et du Lison
Zone de Protection Spéciale FR4312009
Départements du Doubs et du Jura
Carte d'assemblage au 1/180000 et 39 cartes au 1/25000 annexées à l'arrêté de désignation du site Natura 2000
signée le : **19 JUL. 2022**

Pour la Ministre et par délégation,
Le Directeur de l'eau et de la biodiversité
Olivier THIBAUT



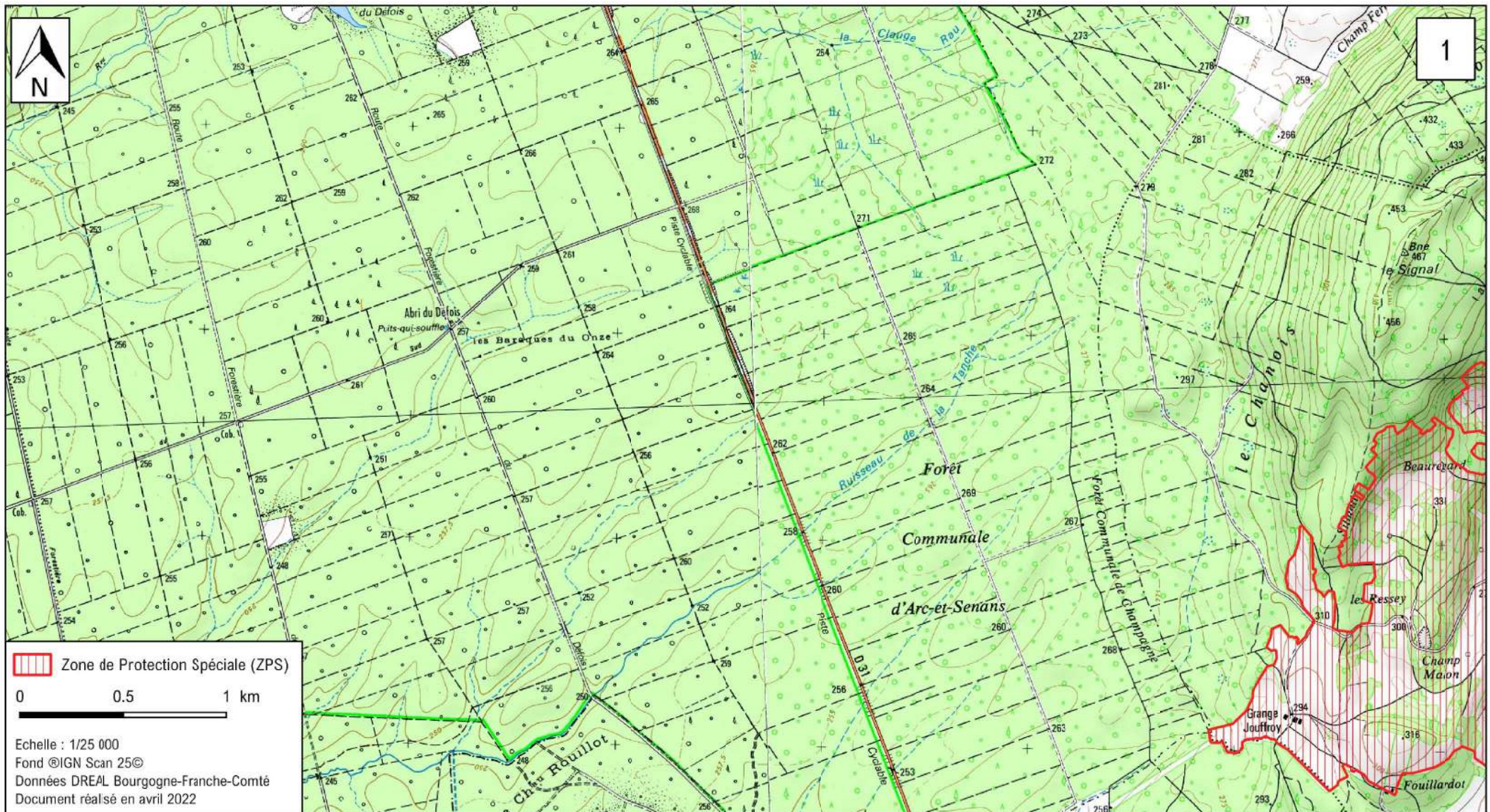


**MINISTÈRE
DE LA TRANSITION
ÉCOLOGIQUE
ET DE LA COHÉSION
DES TERRITOIRES**

Liberté
Égalité
Fraternité

Site Natura 2000
Vallées de la Loue et du Lison
Zone de Protection Spéciale FR4312009
Départements du Doubs et du Jura

Carte 1 / 39 au 1/25 000





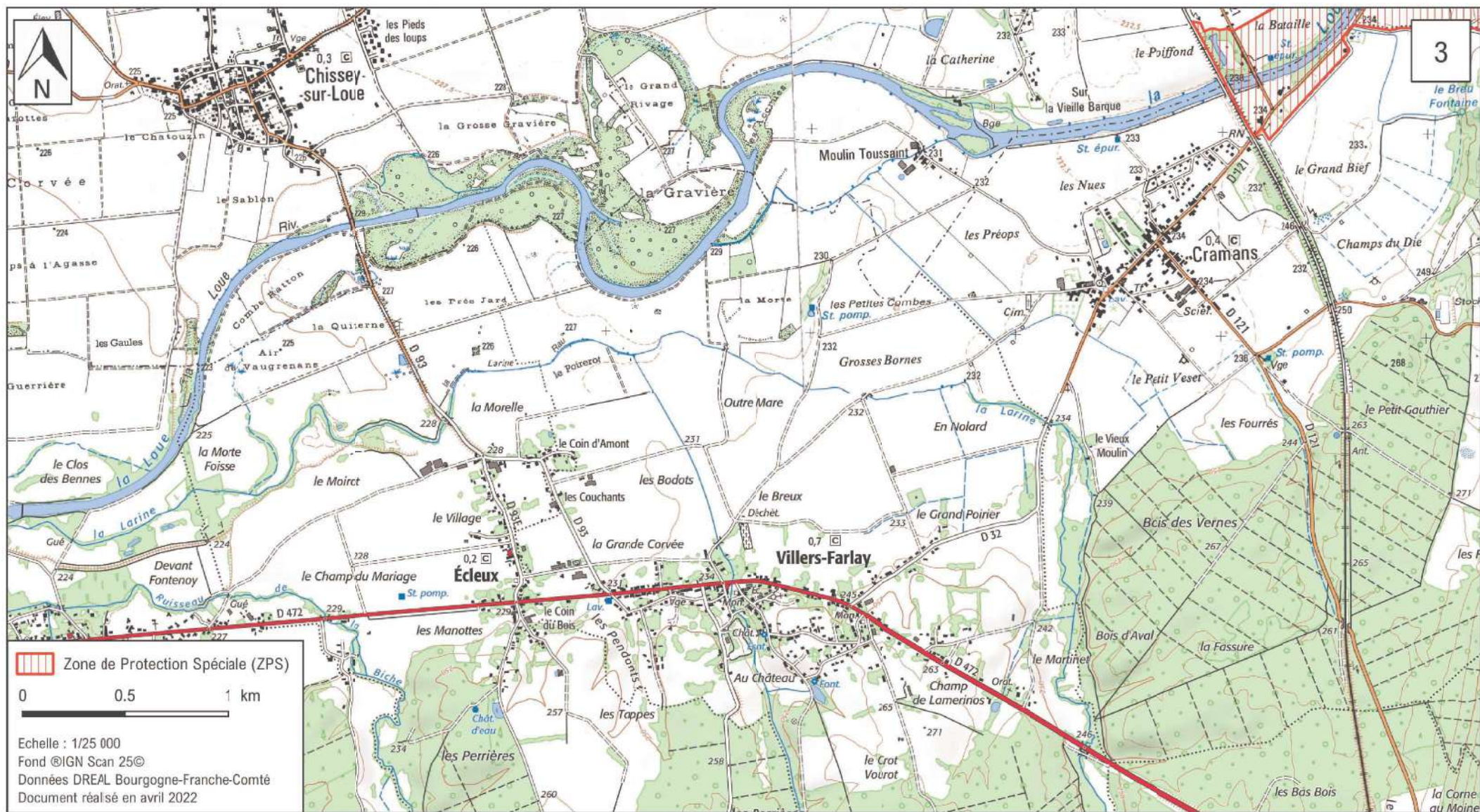


**MINISTÈRE
DE LA TRANSITION
ÉCOLOGIQUE
ET DE LA COHÉSION
DES TERRITOIRES**

Liberté
Égalité
Fraternité

Site Natura 2000
Vallées de la Loue et du Lison
Zone de Protection Spéciale FR4312009
Départements du Doubs et du Jura

Carte 3 / 39 au 1/25 000





**MINISTÈRE
DE LA TRANSITION
ÉCOLOGIQUE
ET DE LA COHÉSION
DES TERRITOIRES**

Liberté
Égalité
Fraternité

Site Natura 2000
Vallées de la Loue et du Lison
Zone de Protection Spéciale FR4312009
Départements du Doubs et du Jura

Carte 4 / 39 au 1/25 000



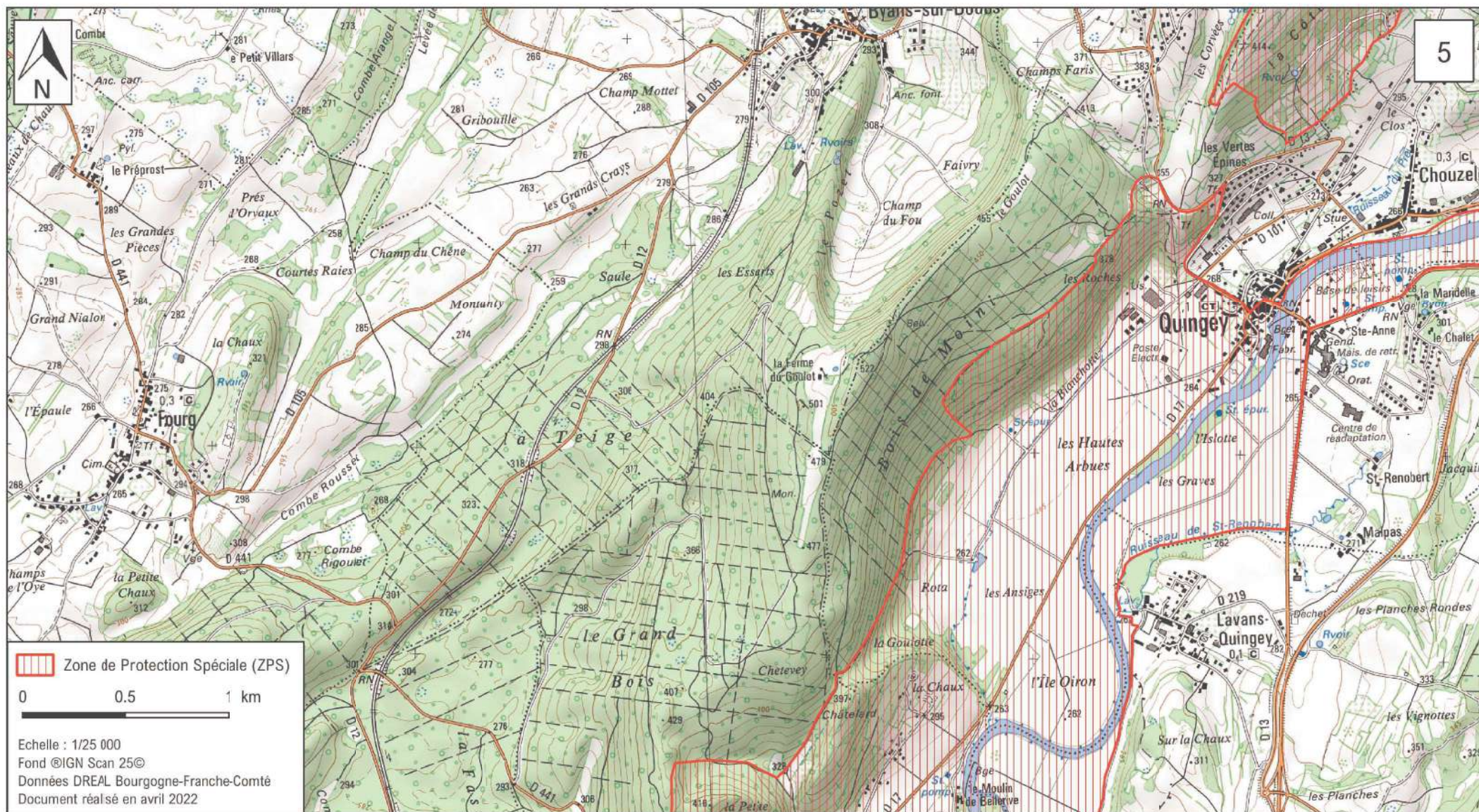


**MINISTÈRE
DE LA TRANSITION
ÉCOLOGIQUE
ET DE LA COHÉSION
DES TERRITOIRES**

Liberté
Égalité
Fraternité

Site Natura 2000
Vallées de la Loue et du Lison
Zone de Protection Spéciale FR4312009
Départements du Doubs et du Jura

Carte 5 / 39 au 1/25 000



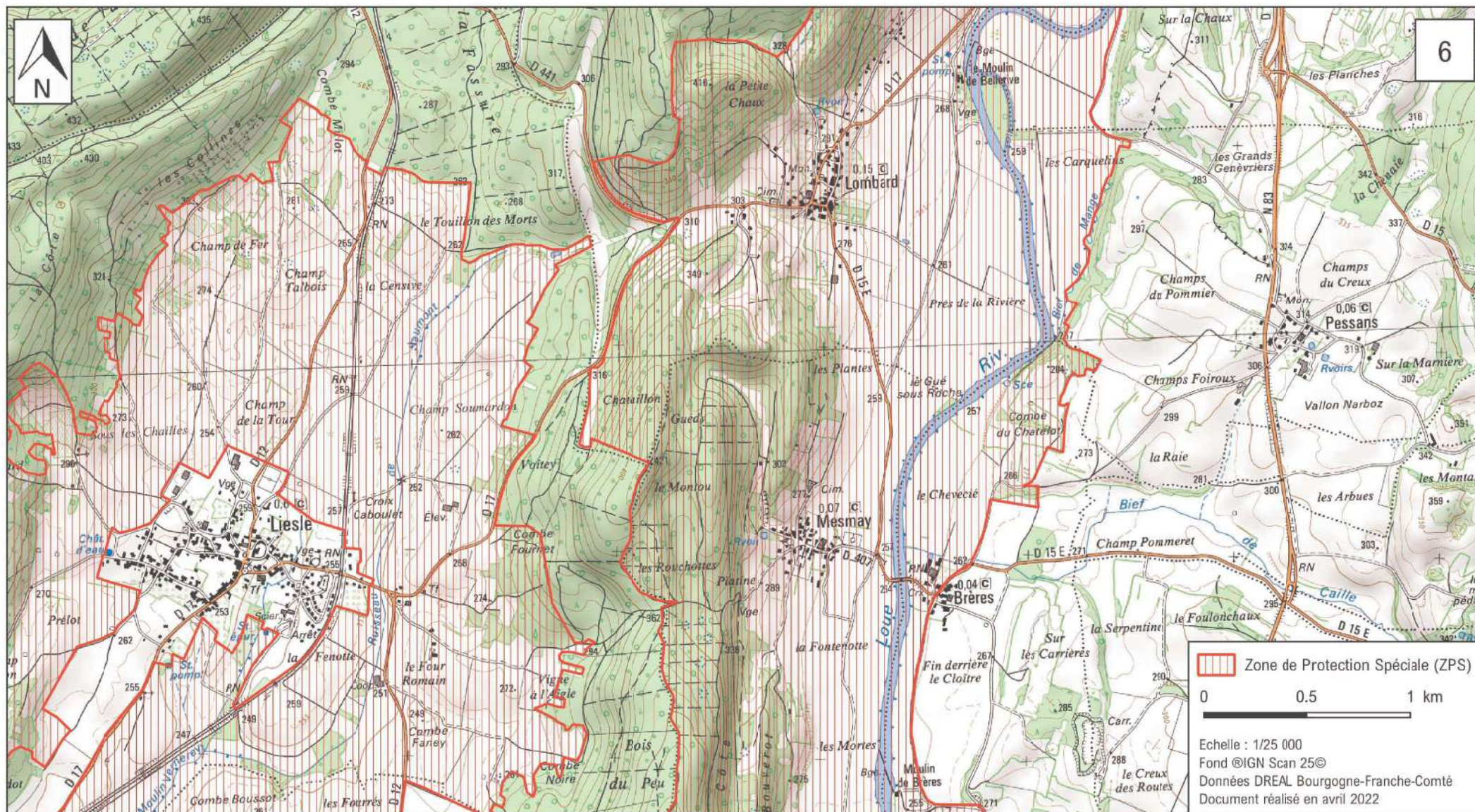


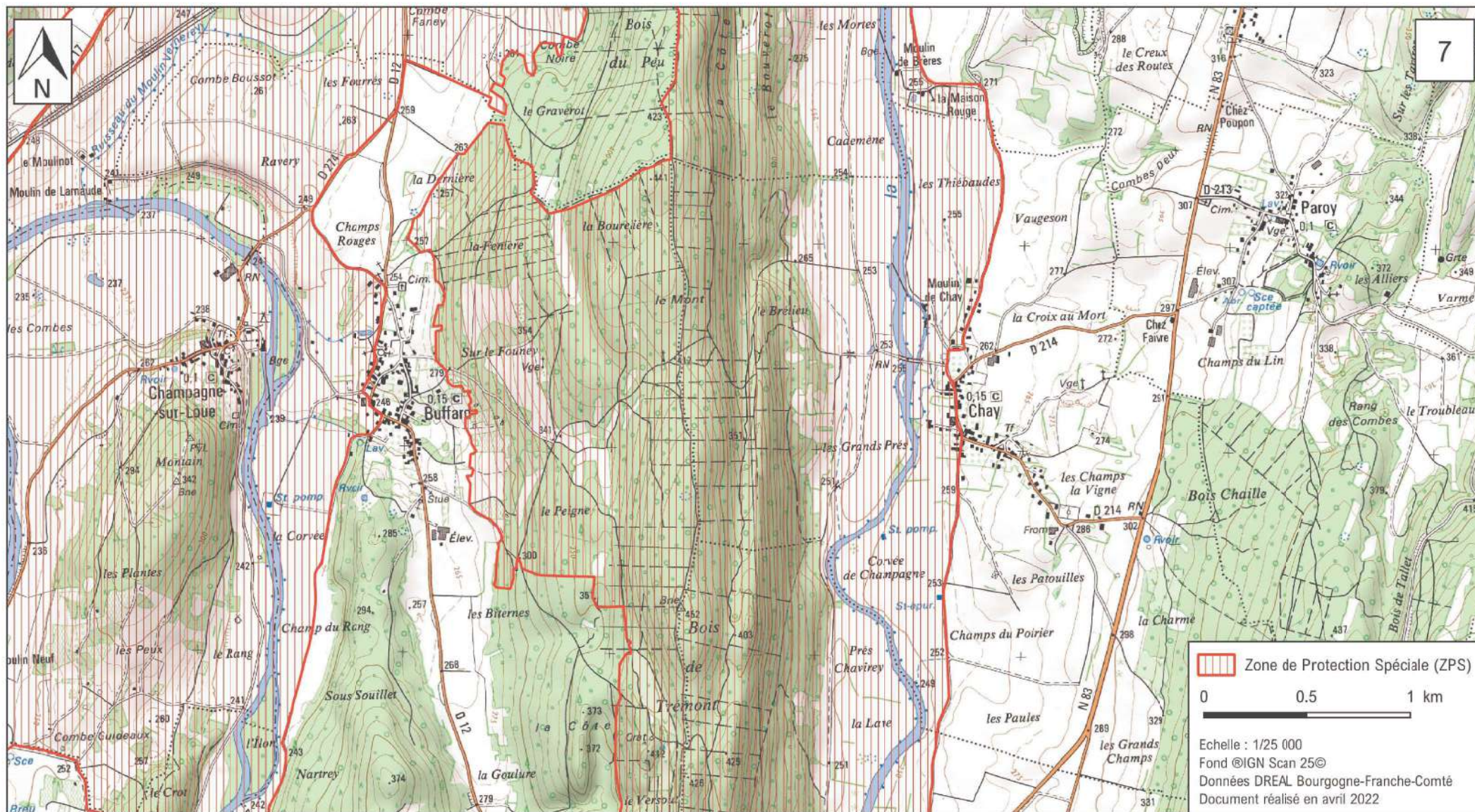
**MINISTÈRE
DE LA TRANSITION
ÉCOLOGIQUE
ET DE LA COHÉSION
DES TERRITOIRES**

Liberté
Égalité
Fraternité

Site Natura 2000
Vallées de la Loue et du Lison
Zone de Protection Spéciale FR4312009
Départements du Doubs et du Jura

Carte 6 / 39 au 1/25 000





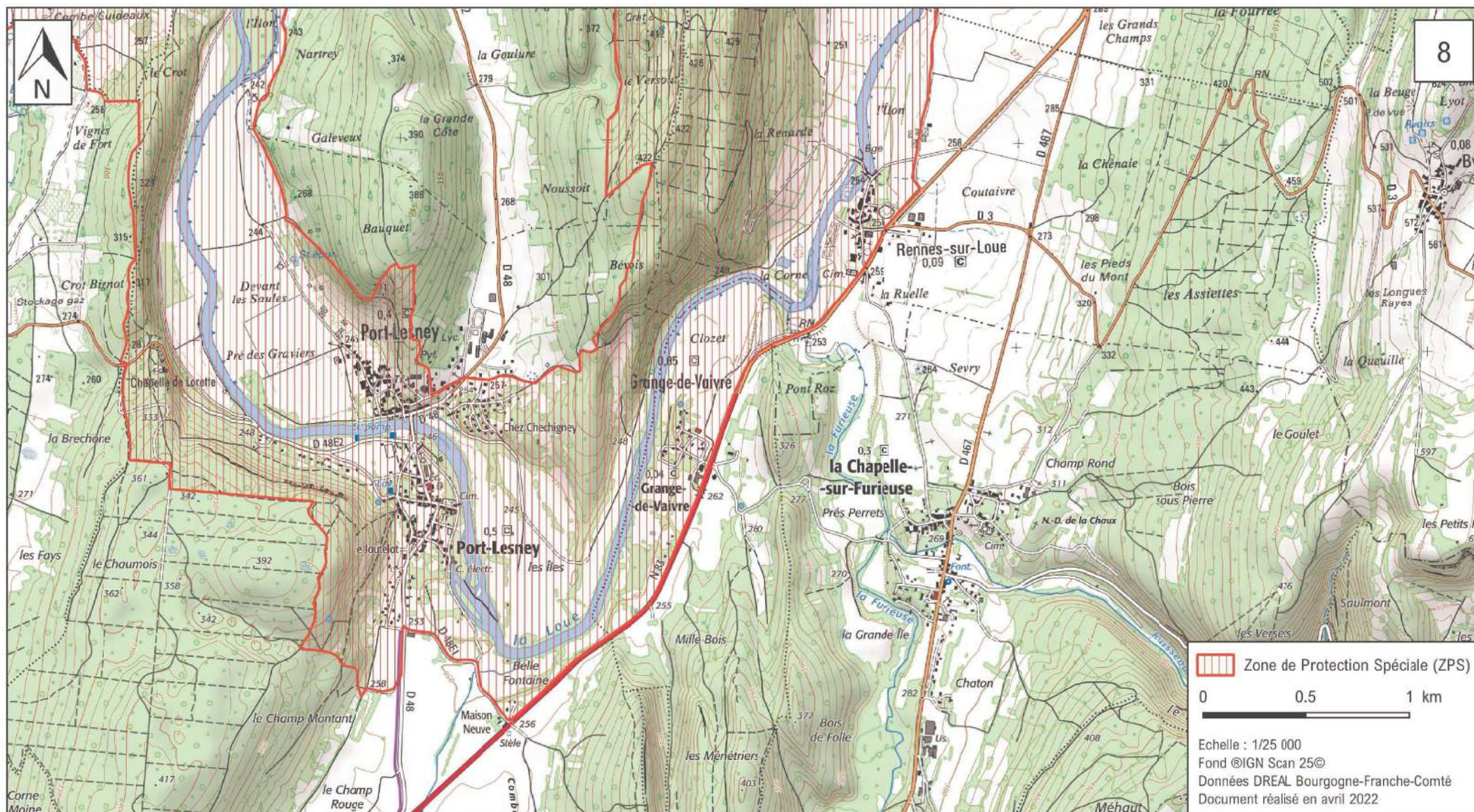


**MINISTÈRE
DE LA TRANSITION
ÉCOLOGIQUE
ET DE LA COHÉSION
DES TERRITOIRES**

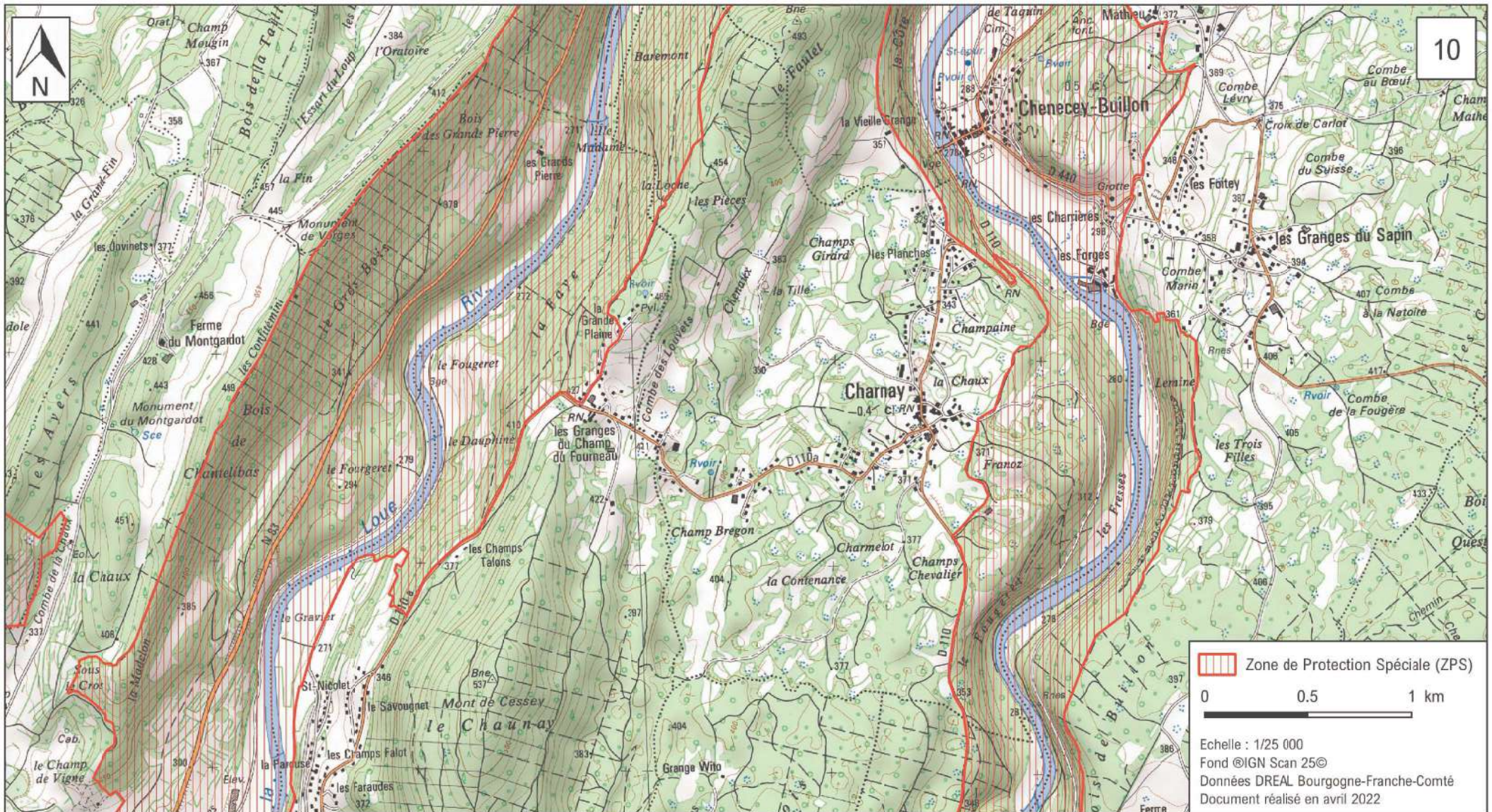
Liberté
Égalité
Fraternité

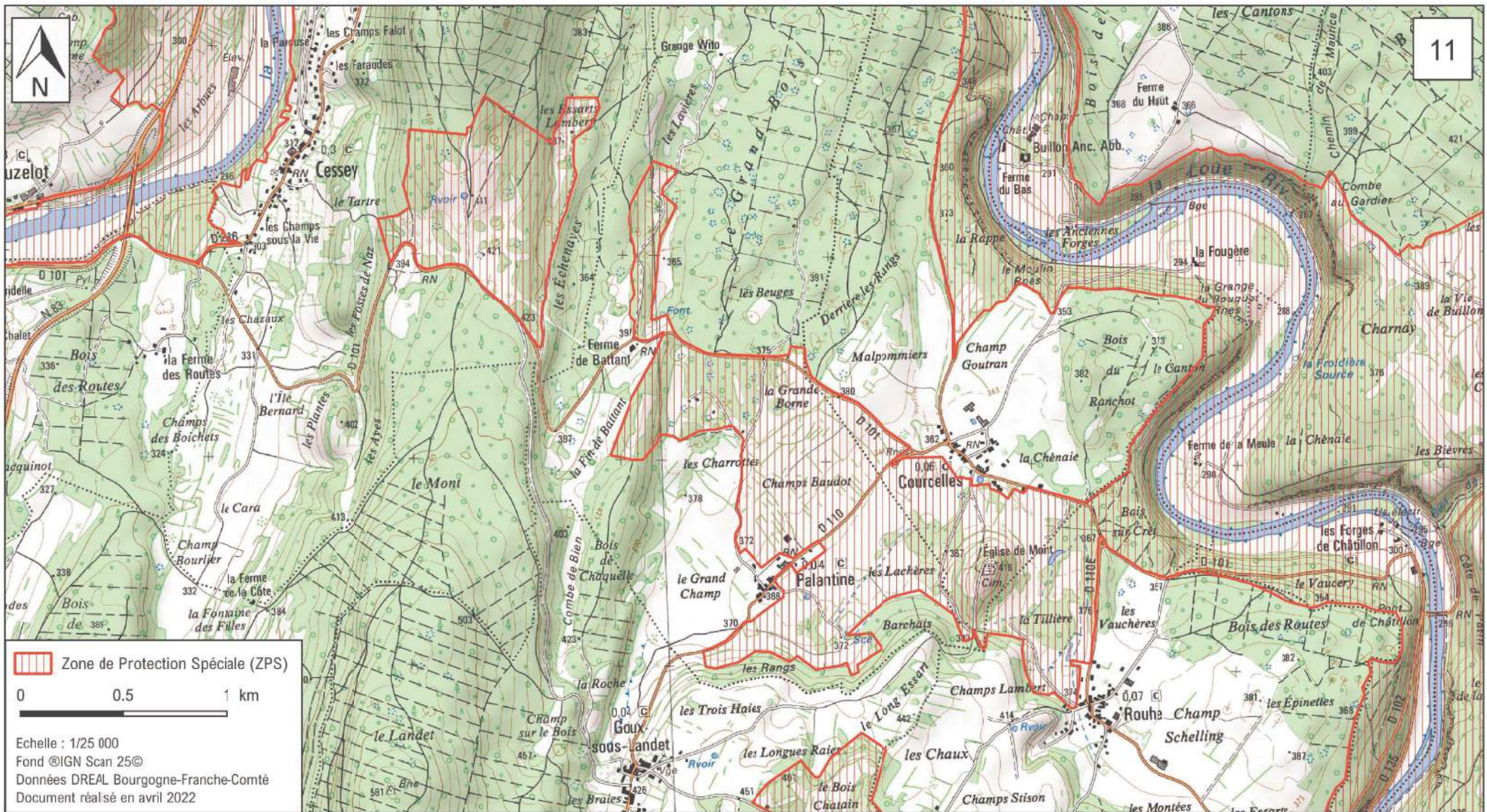
Site Natura 2000
Vallées de la Loue et du Lison
Zone de Protection Spéciale FR4312009
Départements du Doubs et du Jura

Carte 8 / 39 au 1/25 000









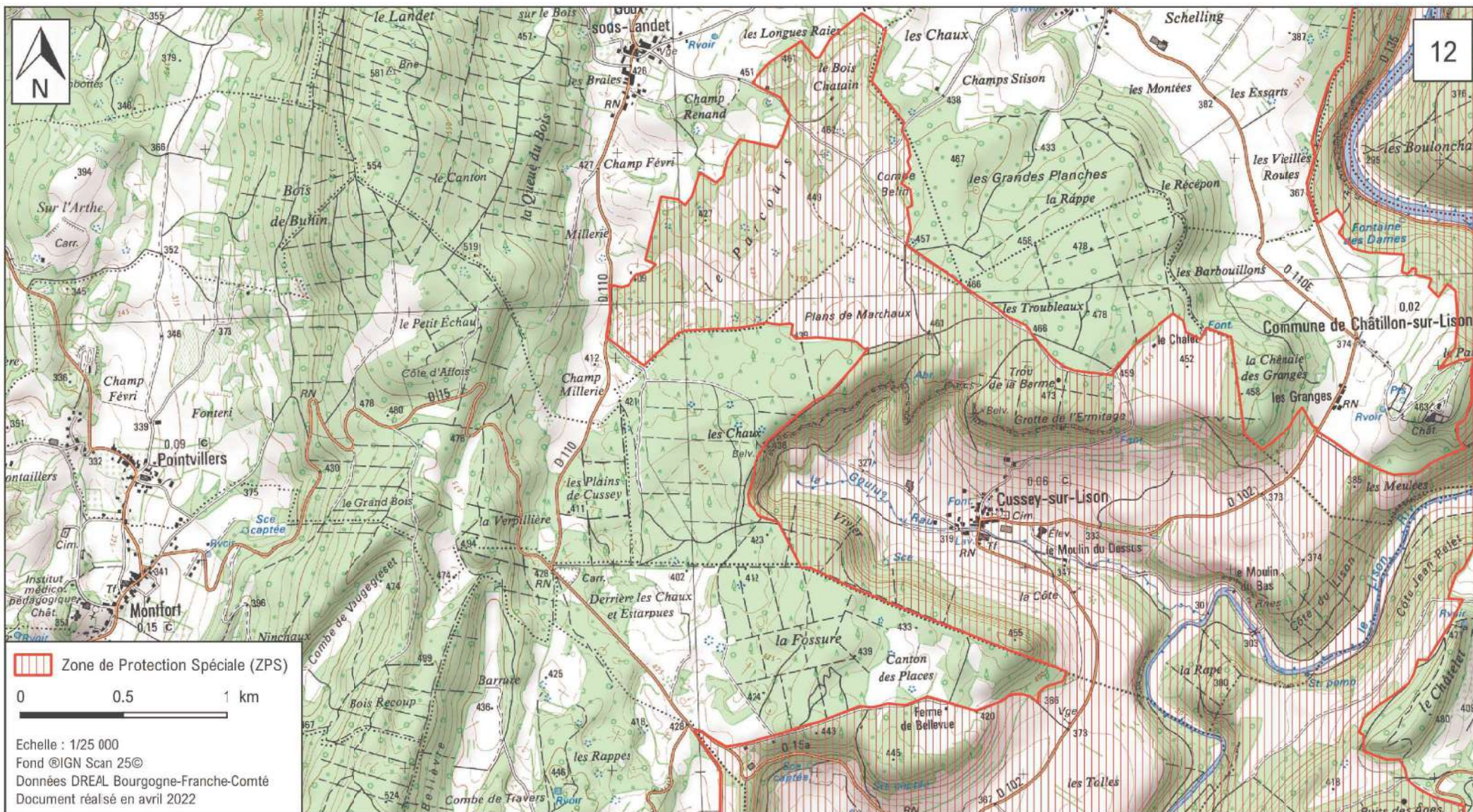


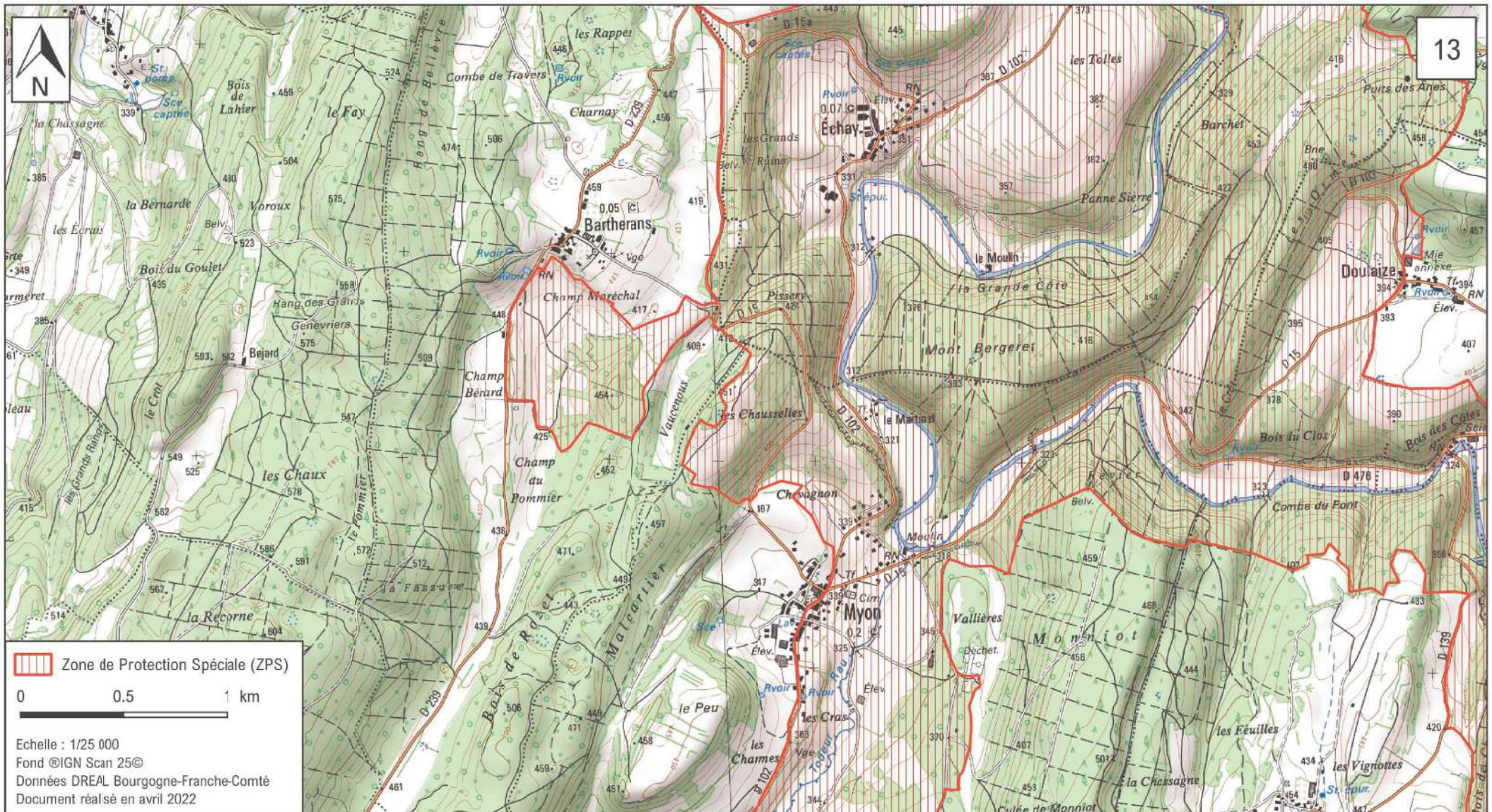
**MINISTÈRE
DE LA TRANSITION
ÉCOLOGIQUE
ET DE LA COHÉSION
DES TERRITOIRES**

Liberté
Égalité
Fraternité

Site Natura 2000
Vallées de la Loue et du Lison
Zone de Protection Spéciale FR4312009
Départements du Doubs et du Jura

Carte 12 / 39 au 1/25 000





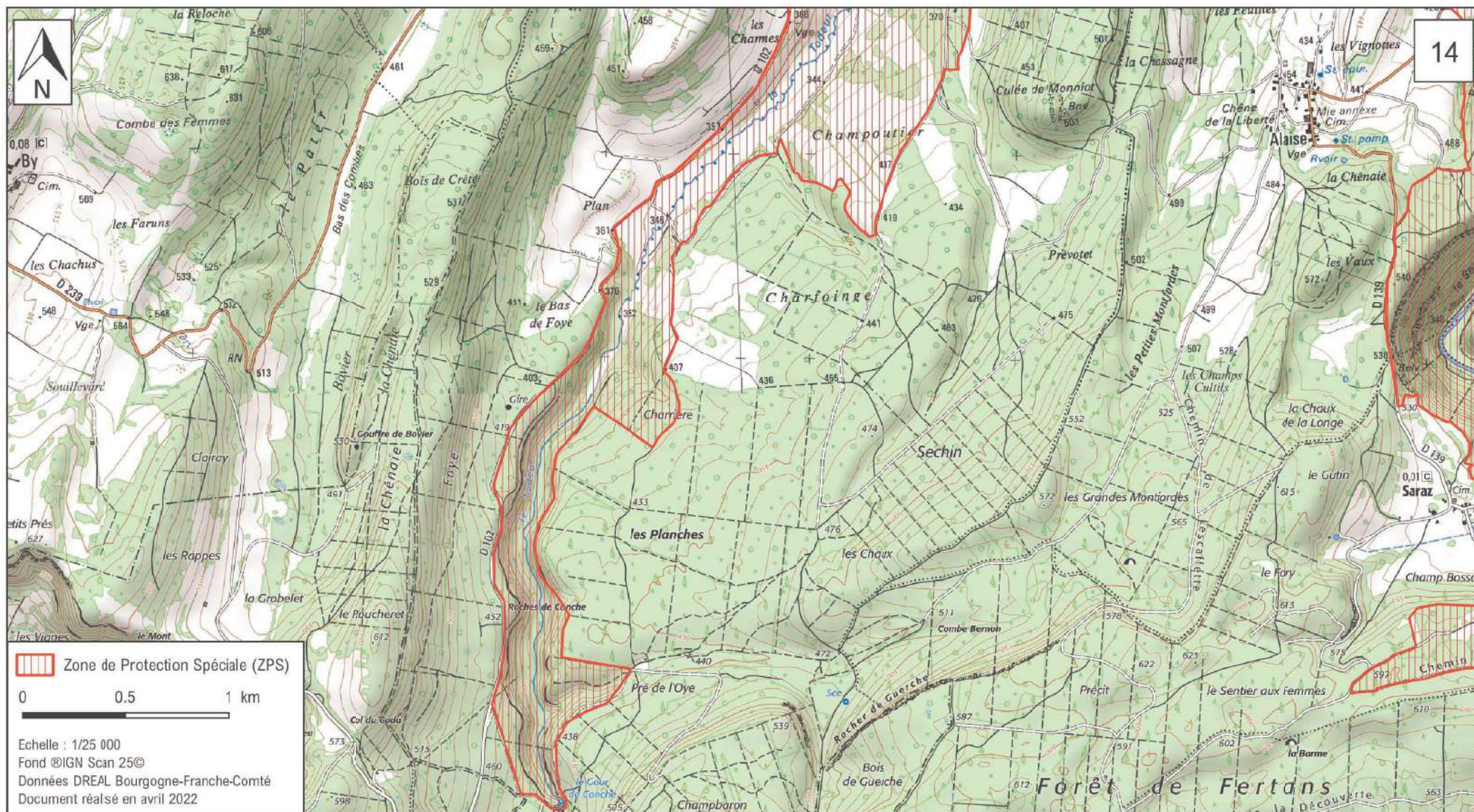


MINISTÈRE
DE LA TRANSITION
ÉCOLOGIQUE
ET DE LA COHÉSION
DES TERRITOIRES

Liberté
Égalité
Fraternité

Site Natura 2000
Vallées de la Loue et du Lison
Zone de Protection Spéciale FR4312009
Départements du Doubs et du Jura

Carte 14 / 39 au 1/25 000



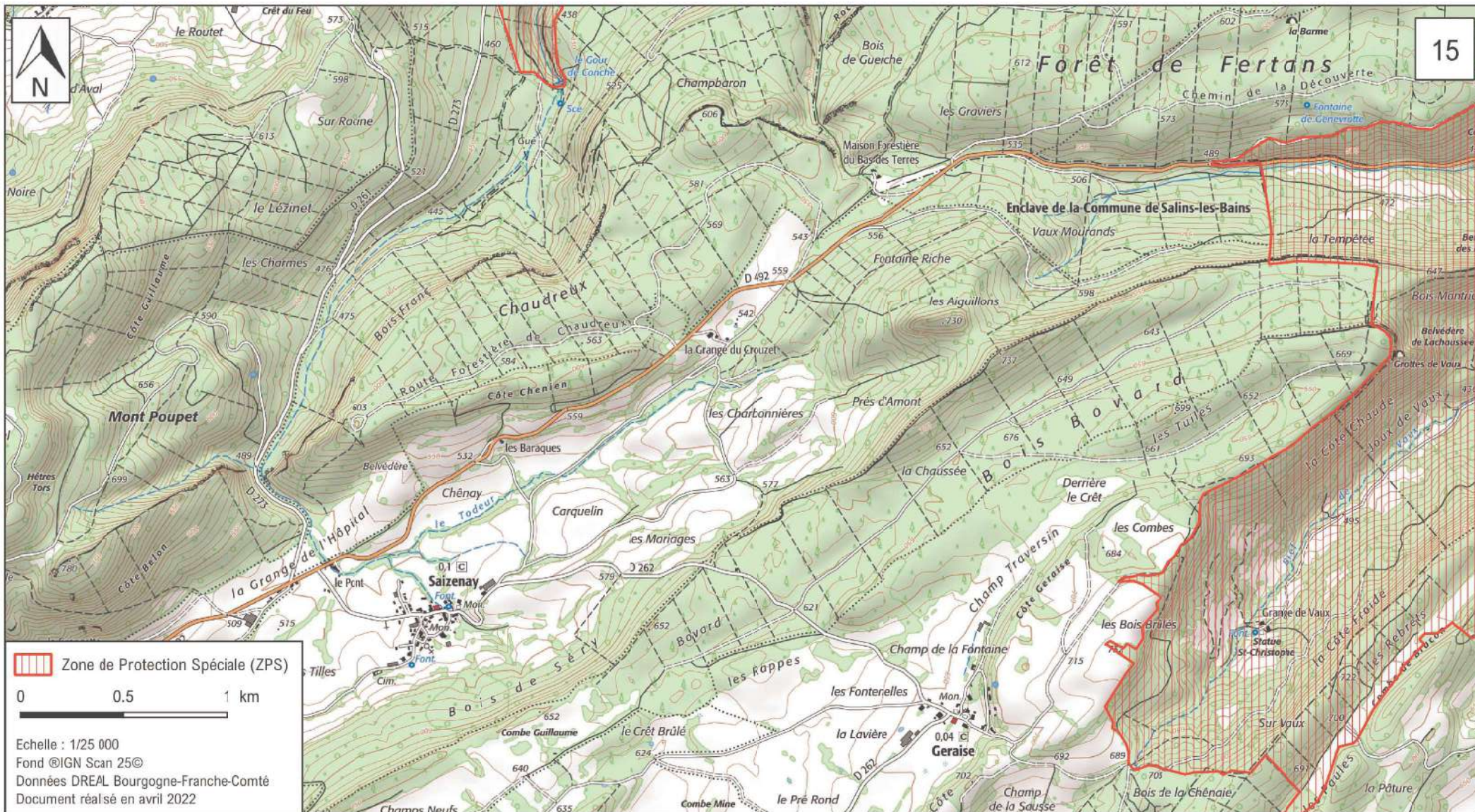


**MINISTÈRE
DE LA TRANSITION
ÉCOLOGIQUE
ET DE LA COHÉSION
DES TERRITOIRES**

Liberté
Égalité
Fraternité

Site Natura 2000
Vallées de la Loue et du Lison
Zone de Protection Spéciale FR4312009
Départements du Doubs et du Jura

Carte 15 / 39 au 1/25 000



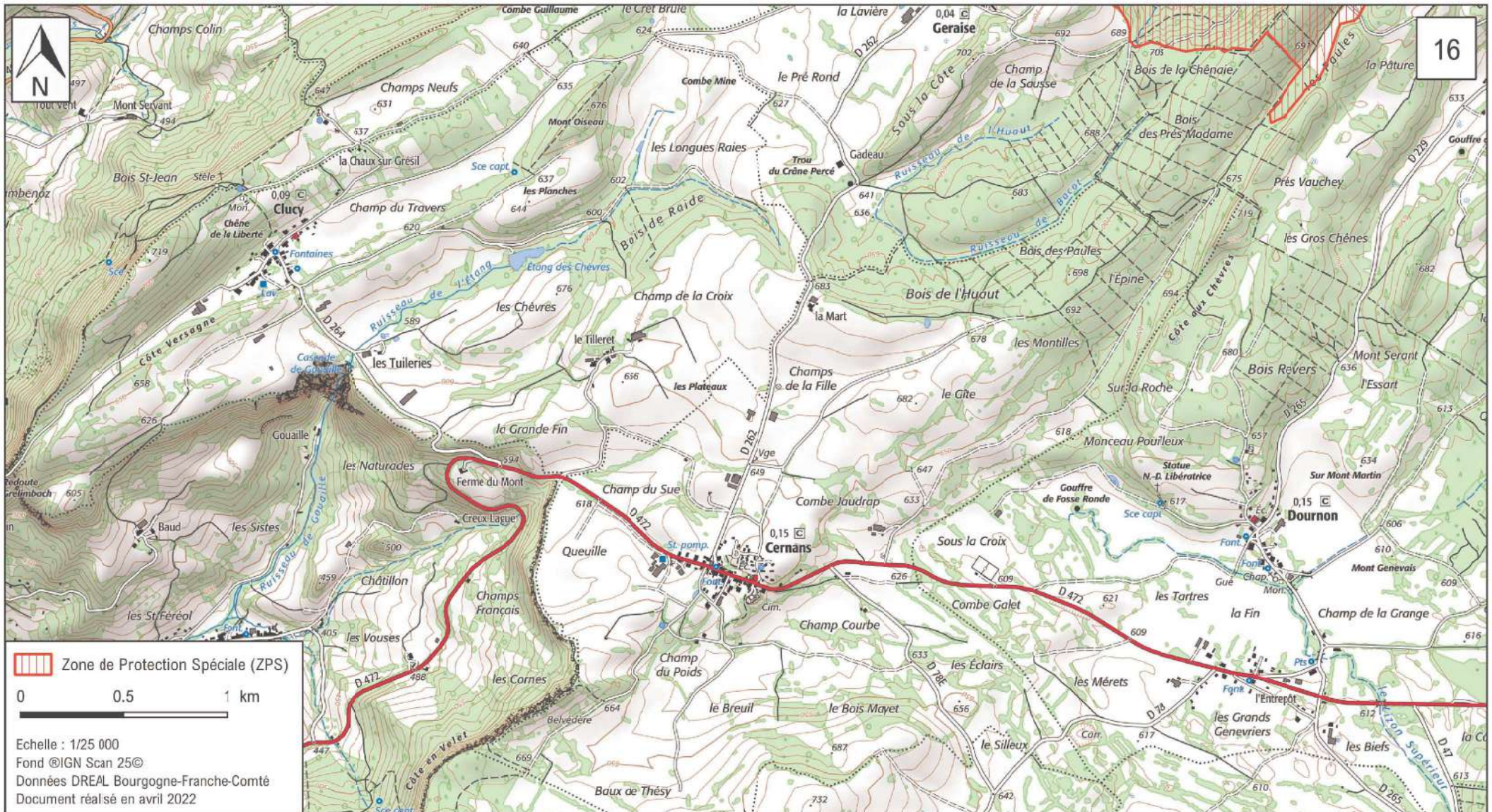


**MINISTÈRE
DE LA TRANSITION
ÉCOLOGIQUE
ET DE LA COHÉSION
DES TERRITOIRES**

Liberté
Égalité
Fraternité

Site Natura 2000
Vallées de la Loue et du Lison
Zone de Protection Spéciale FR4312009
Départements du Doubs et du Jura

Carte 16 / 39 au 1/25 000



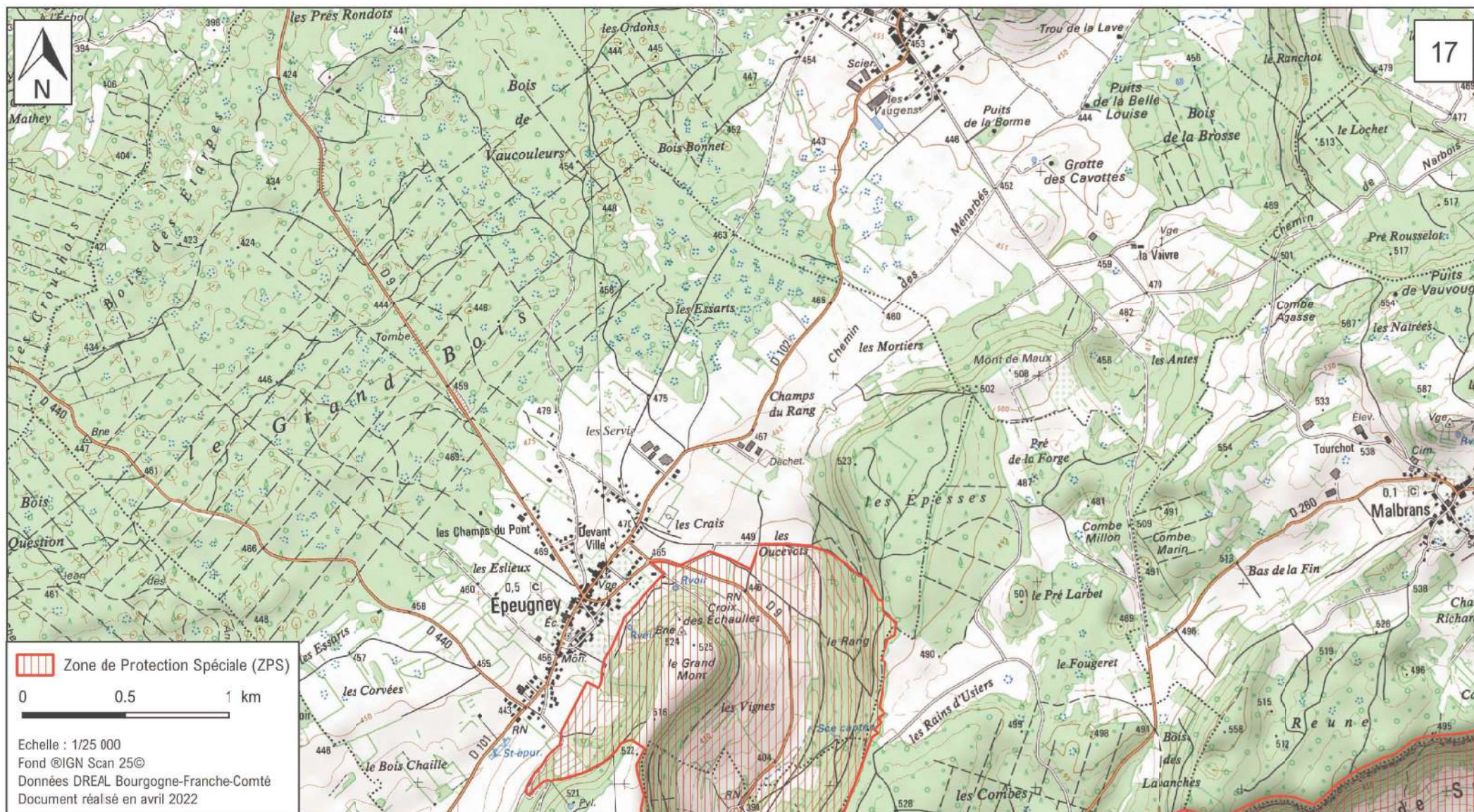


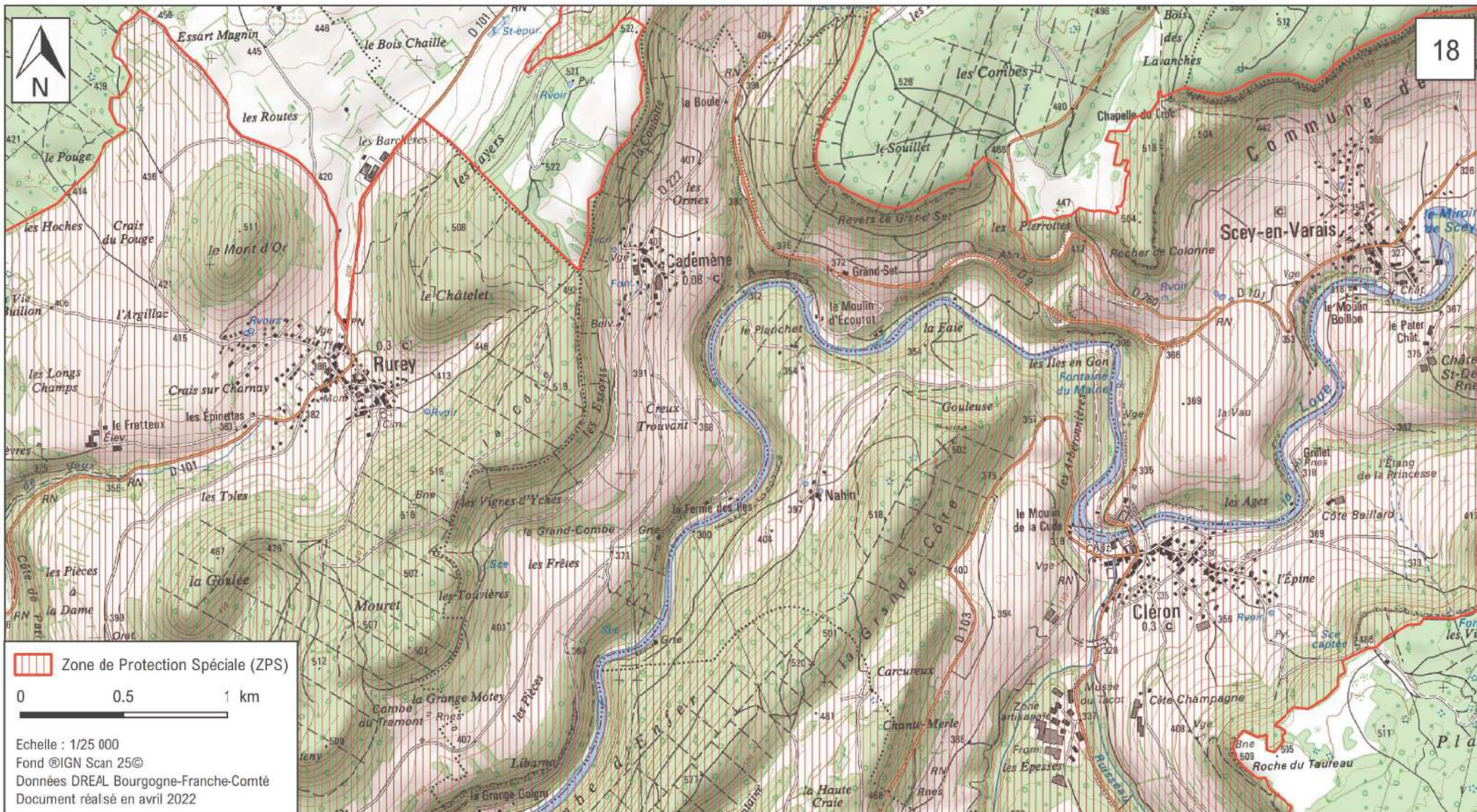
**MINISTÈRE
DE LA TRANSITION
ÉCOLOGIQUE
ET DE LA COHÉSION
DES TERRITOIRES**

Liberté
Égalité
Fraternité

Site Natura 2000
Vallées de la Loue et du Lison
Zone de Protection Spéciale FR4312009
Départements du Doubs et du Jura

Carte 17 / 39 au 1/25 000





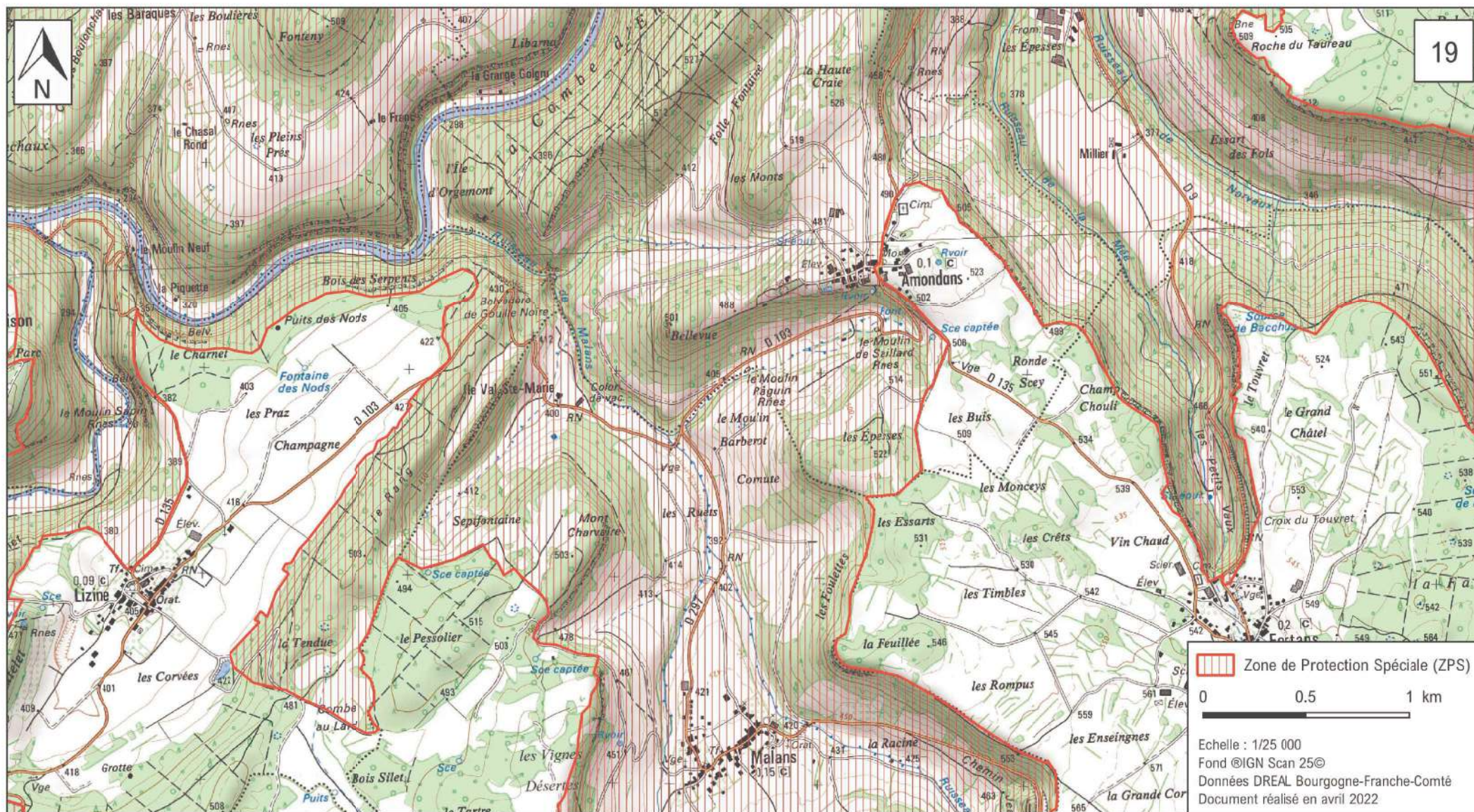


**MINISTÈRE
DE LA TRANSITION
ÉCOLOGIQUE
ET DE LA COHÉSION
DES TERRITOIRES**

Liberté
Égalité
Fraternité

Site Natura 2000
Vallées de la Loue et du Lison
Zone de Protection Spéciale FR4312009
Départements du Doubs et du Jura

Carte 19 / 39 au 1/25 000



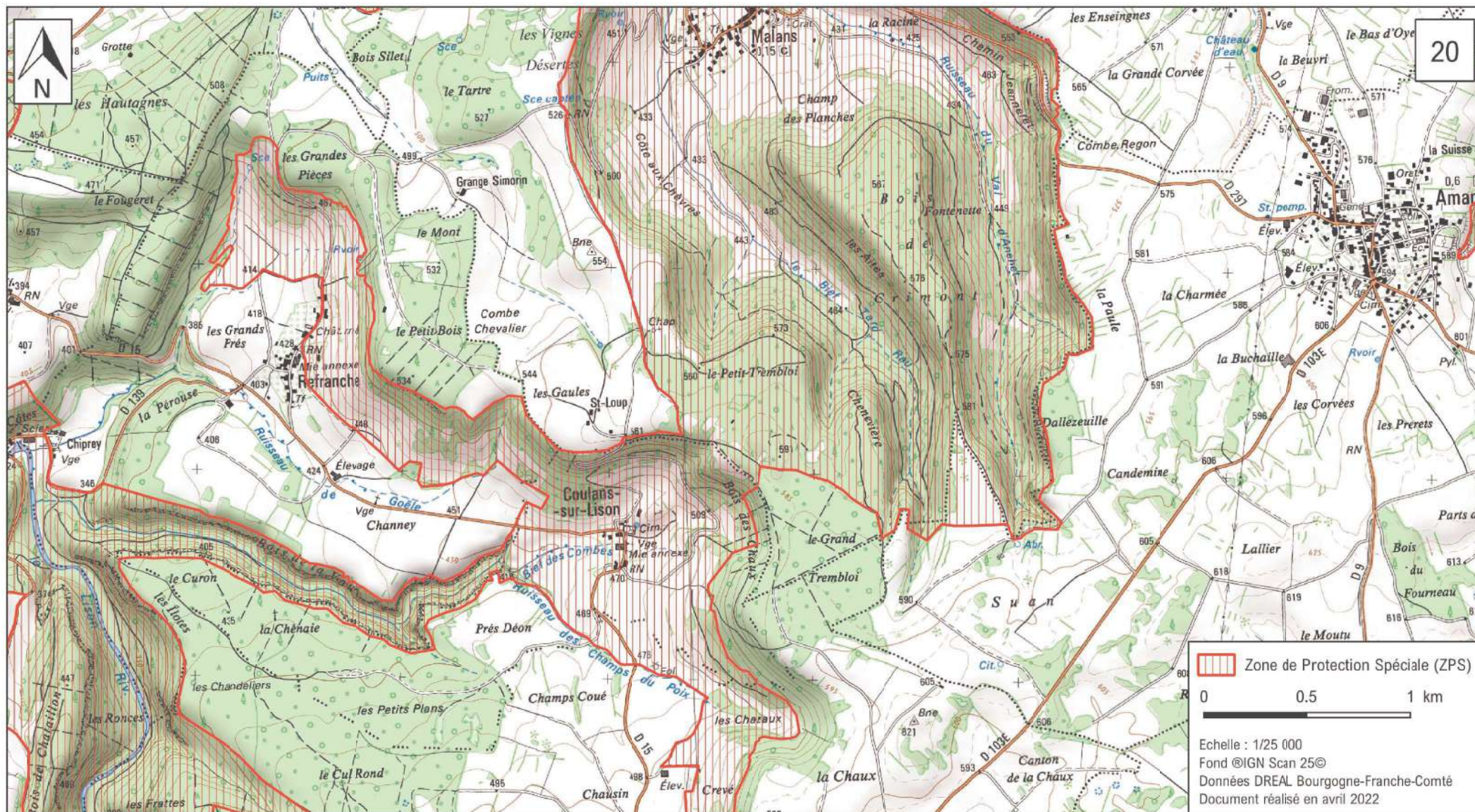


**MINISTÈRE
DE LA TRANSITION
ÉCOLOGIQUE
ET DE LA COHÉSION
DES TERRITOIRES**

Liberté
Égalité
Fraternité

Site Natura 2000
Vallées de la Loue et du Lison
Zone de Protection Spéciale FR4312009
Départements du Doubs et du Jura

Carte 20 / 39 au 1/25 000



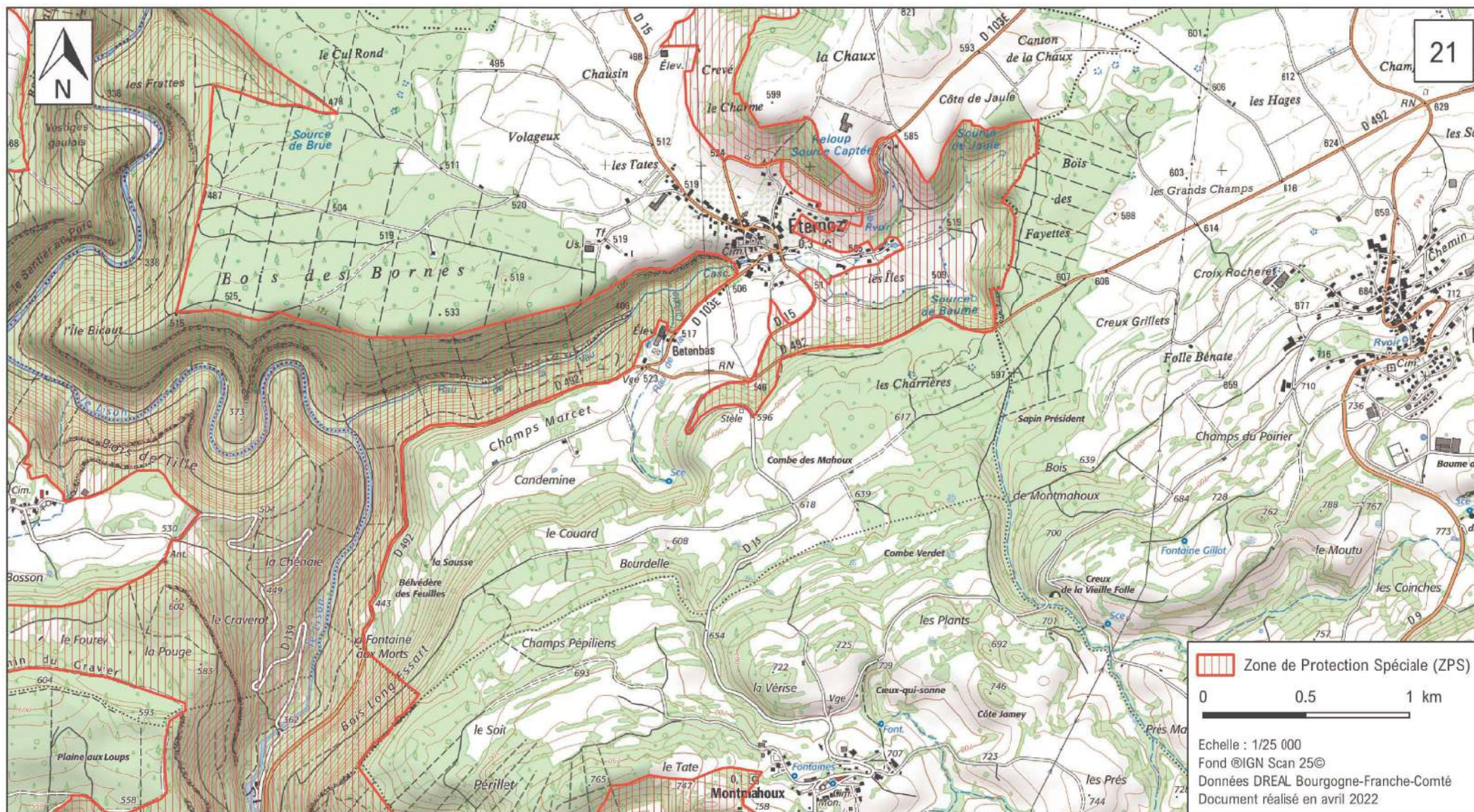


**MINISTÈRE
DE LA TRANSITION
ÉCOLOGIQUE
ET DE LA COHÉSION
DES TERRITOIRES**

Liberté
Égalité
Fraternité

Site Natura 2000
Vallées de la Loue et du Lison
Zone de Protection Spéciale FR4312009
Départements du Doubs et du Jura

Carte 21 / 39 au 1/25 000



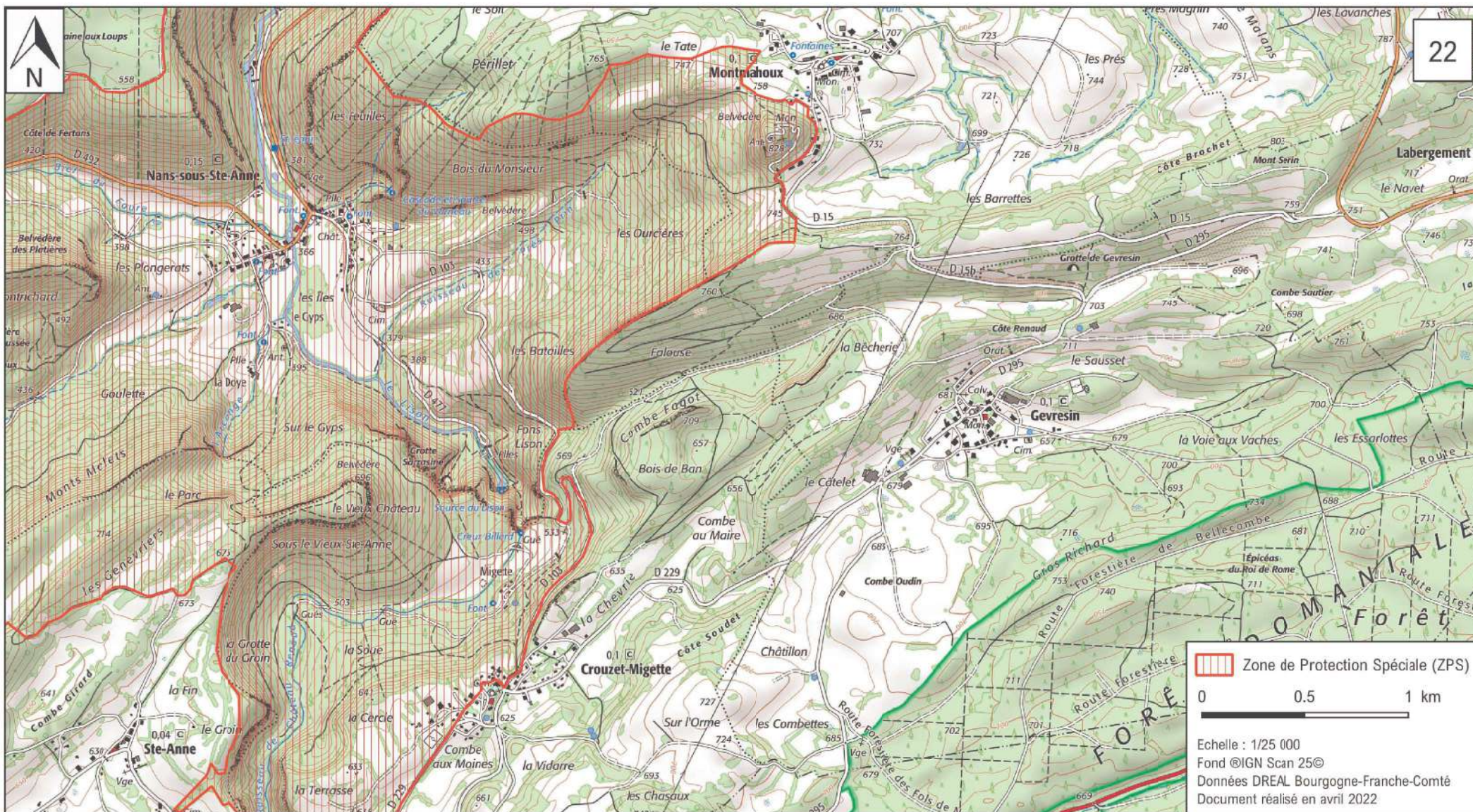


**MINISTÈRE
DE LA TRANSITION
ÉCOLOGIQUE
ET DE LA COHÉSION
DES TERRITOIRES**

Liberté
Égalité
Fraternité

Site Natura 2000
Vallées de la Loue et du Lison
Zone de Protection Spéciale FR4312009
Départements du Doubs et du Jura

Carte 22 / 39 au 1/25 000



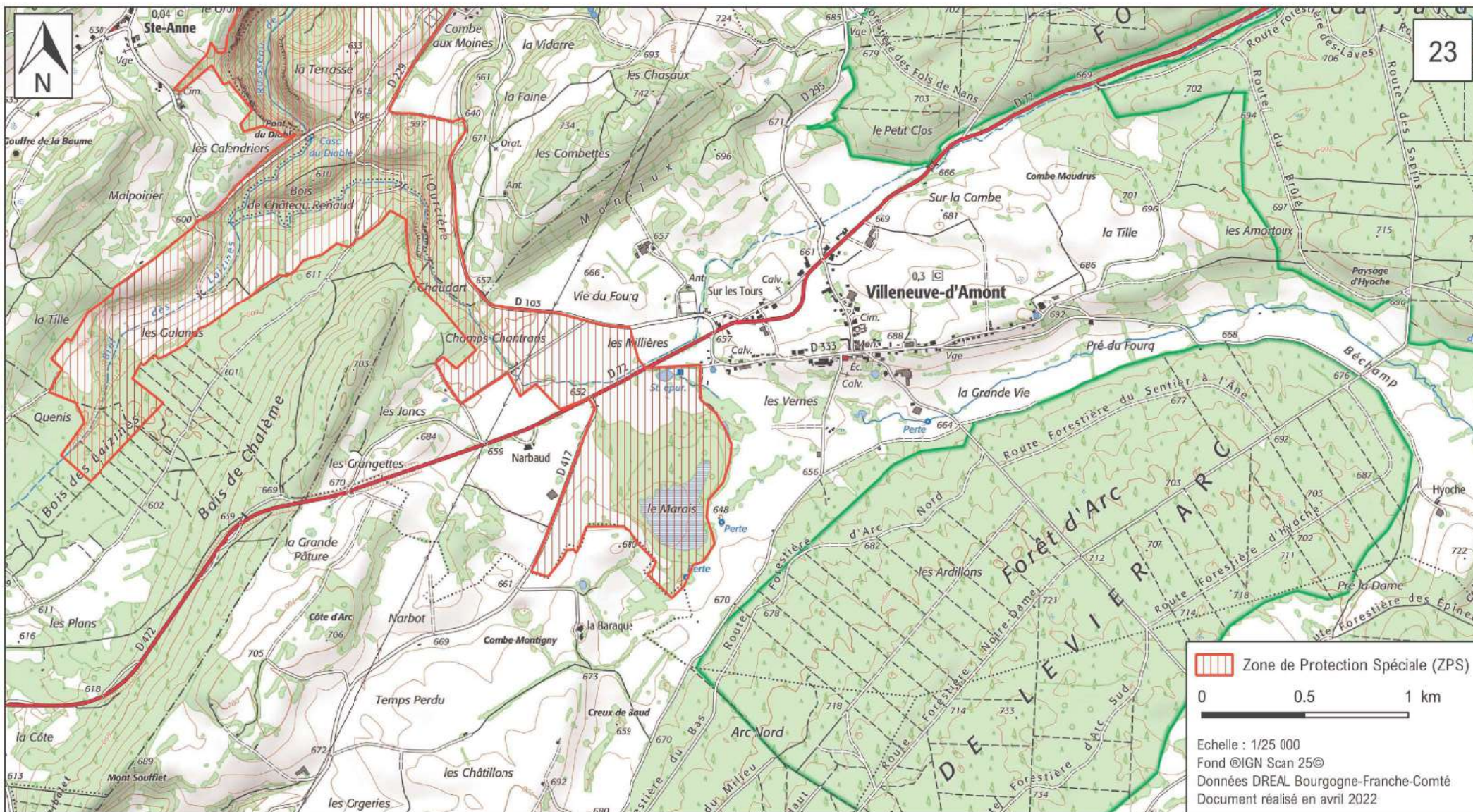


**MINISTÈRE
DE LA TRANSITION
ÉCOLOGIQUE
ET DE LA COHÉSION
DES TERRITOIRES**

Liberté
Égalité
Fraternité

Site Natura 2000
Vallées de la Loue et du Lison
Zone de Protection Spéciale FR4312009
Départements du Doubs et du Jura

Carte 23 / 39 au 1/25 000





**MINISTÈRE
DE LA TRANSITION
ÉCOLOGIQUE
ET DE LA COHÉSION
DES TERRITOIRES**

Liberté
Égalité
Fraternité

Site Natura 2000
Vallées de la Loue et du Lison
Zone de Protection Spéciale FR4312009
Départements du Doubs et du Jura

Carte 24 / 39 au 1/25 000





**MINISTÈRE
DE LA TRANSITION
ÉCOLOGIQUE
ET DE LA COHÉSION
DES TERRITOIRES**

Liberté
Égalité
Fraternité

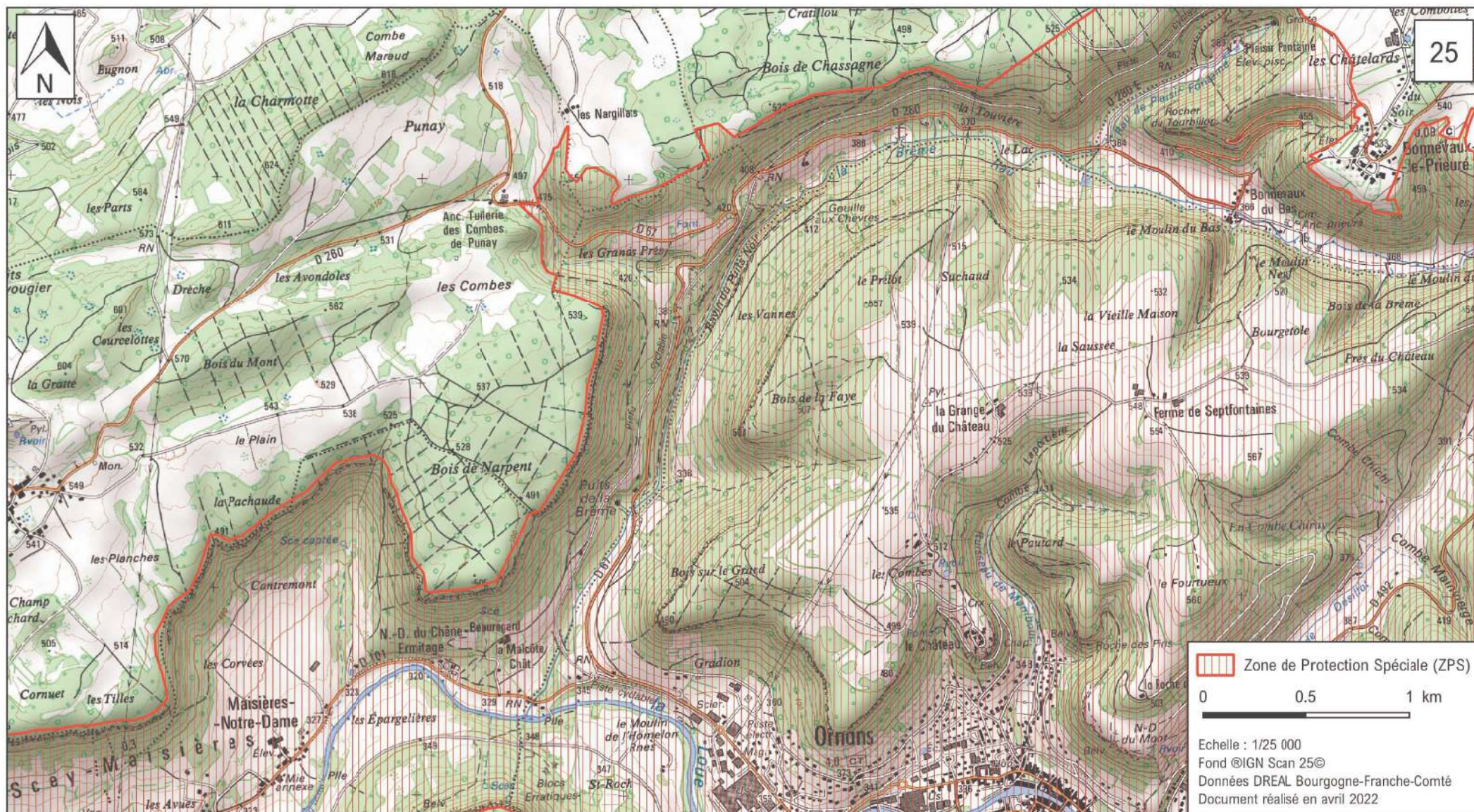
Site Natura 2000

Vallées de la Loue et du Lison

Zone de Protection Spéciale FR4312009

Départements du Doubs et du Jura

Carte 25 / 39 au 1/25 000





**MINISTÈRE
DE LA TRANSITION
ÉCOLOGIQUE
ET DE LA COHÉSION
DES TERRITOIRES**

Liberté
Égalité
Fraternité

Site Natura 2000
Vallées de la Loue et du Lison
Zone de Protection Spéciale FR4312009
Départements du Doubs et du Jura

Carte 26 / 39 au 1/25 000



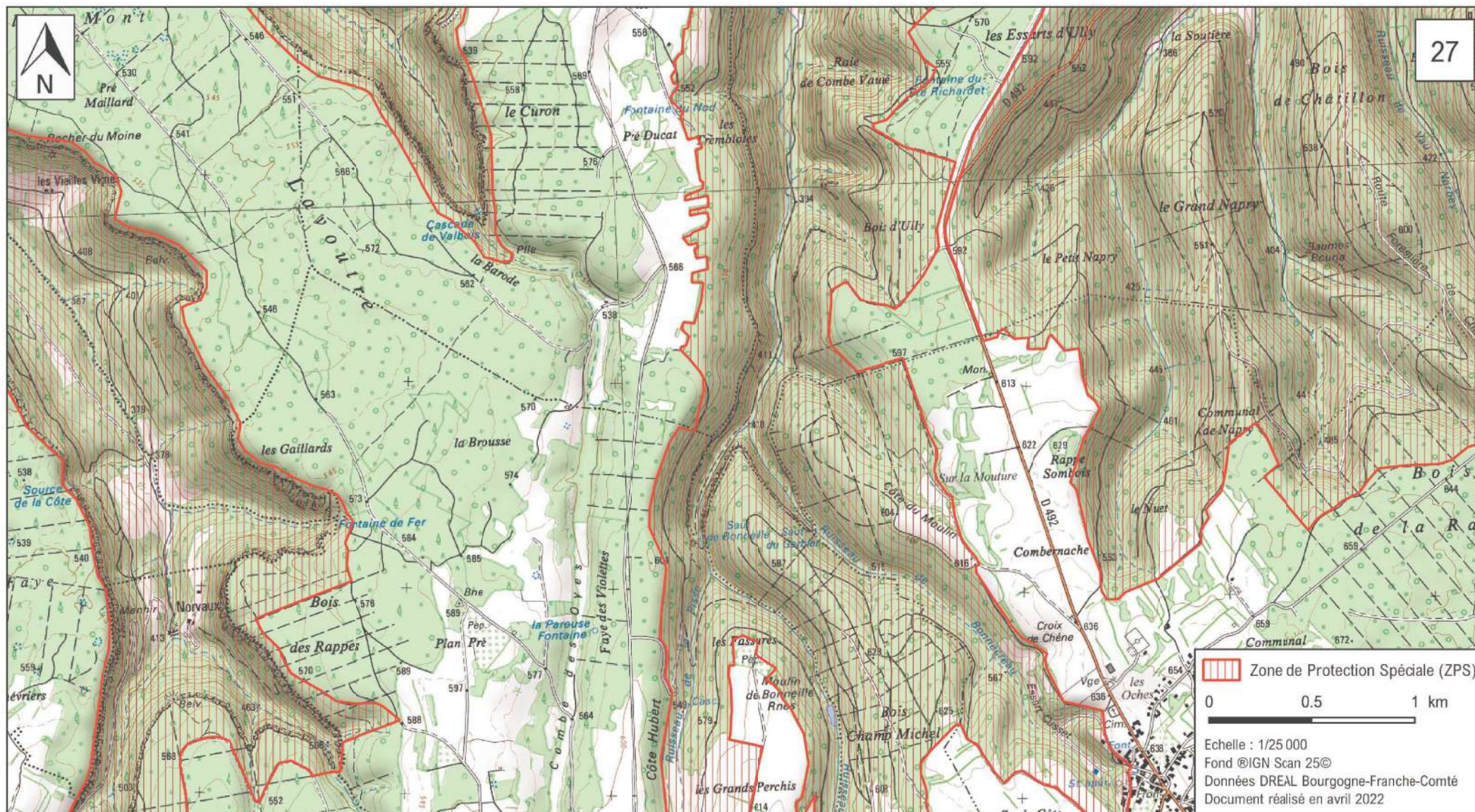


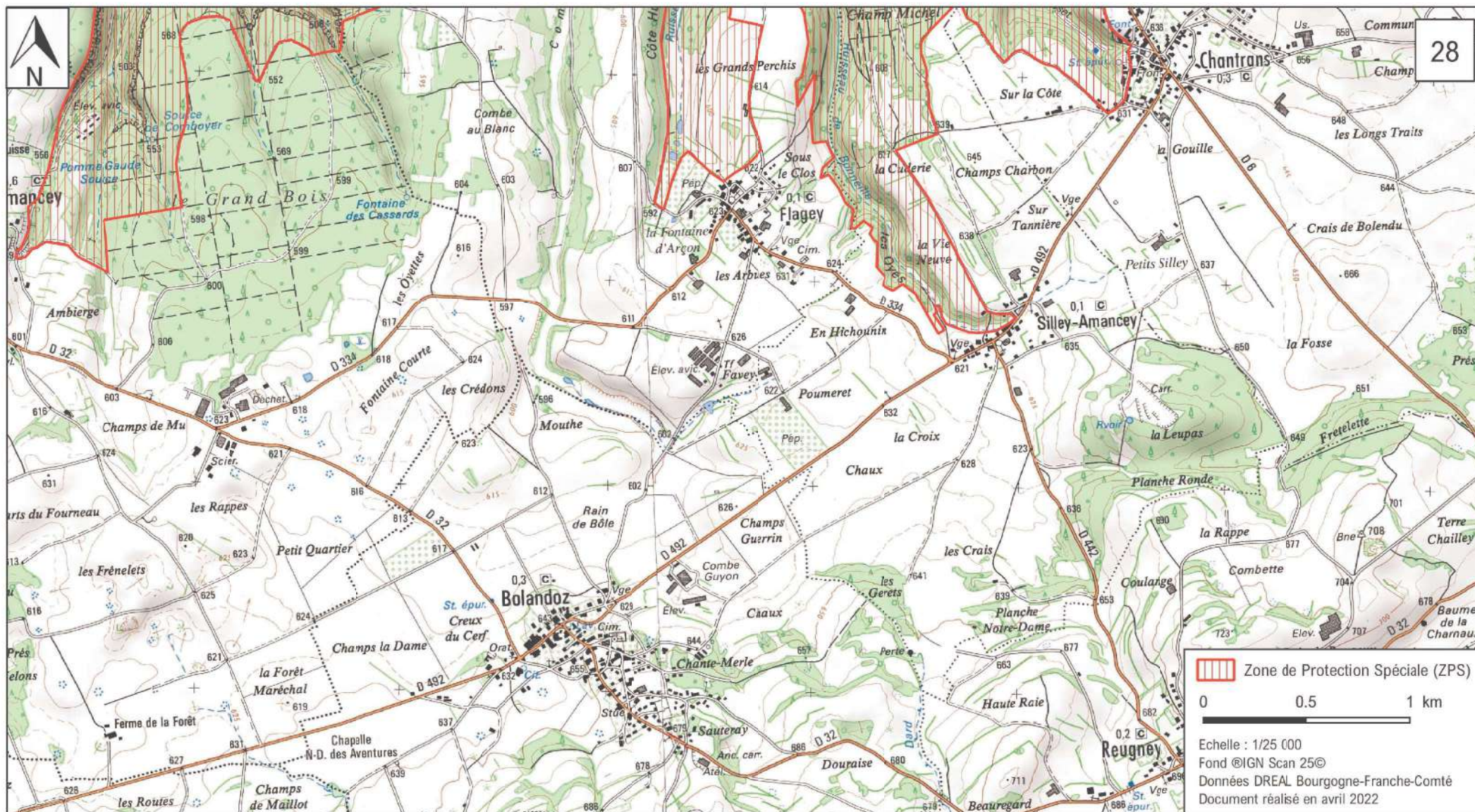
**MINISTÈRE
DE LA TRANSITION
ÉCOLOGIQUE
ET DE LA COHÉSION
DES TERRITOIRES**

Liberté
Égalité
Fraternité

Site Natura 2000
Vallées de la Loue et du Lison
Zone de Protection Spéciale FR4312009
Départements du Doubs et du Jura

Carte 27 / 39 au 1/25 000







**MINISTÈRE
DE LA TRANSITION
ÉCOLOGIQUE
ET DE LA COHÉSION
DES TERRITOIRES**

Liberté
Égalité
Fraternité

Site Natura 2000
Vallées de la Loue et du Lison
Zone de Protection Spéciale FR4312009
Départements du Doubs et du Jura

Carte 29 / 39 au 1/25 000



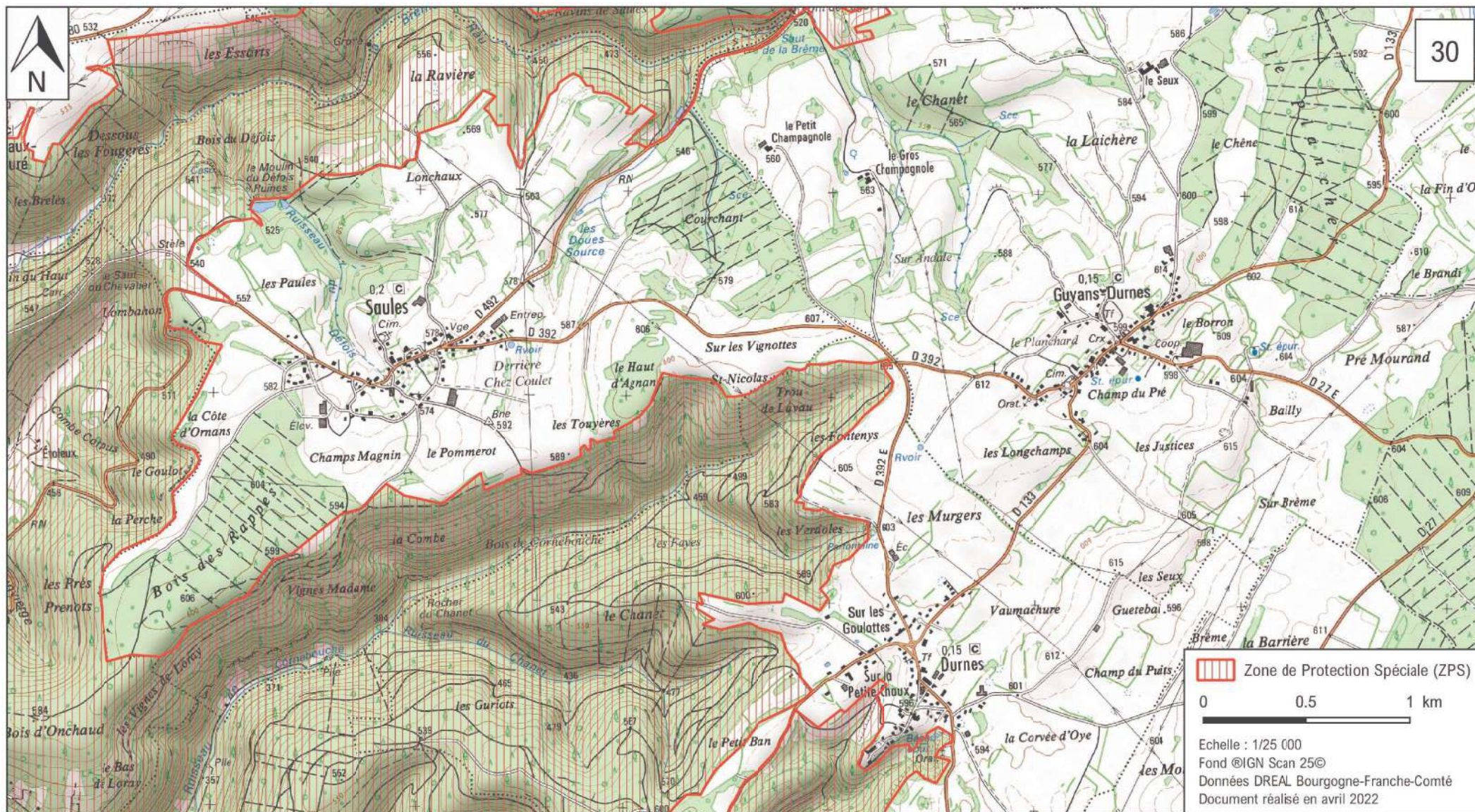


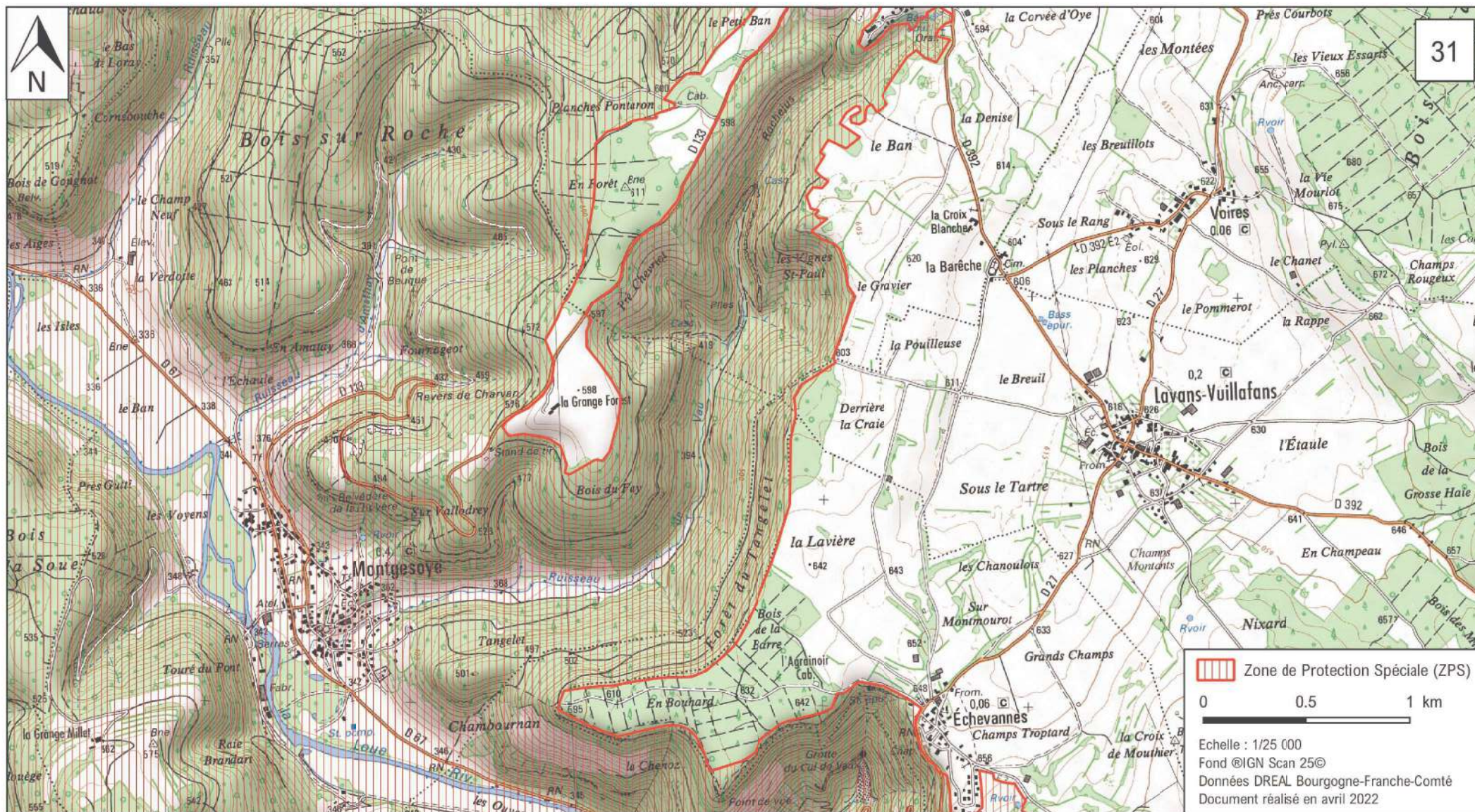
**MINISTÈRE
DE LA TRANSITION
ÉCOLOGIQUE
ET DE LA COHÉSION
DES TERRITOIRES**

Liberté
Égalité
Fraternité

Site Natura 2000
Vallées de la Loue et du Lison
Zone de Protection Spéciale FR4312009
Départements du Doubs et du Jura

Carte 30 / 39 au 1/25 000





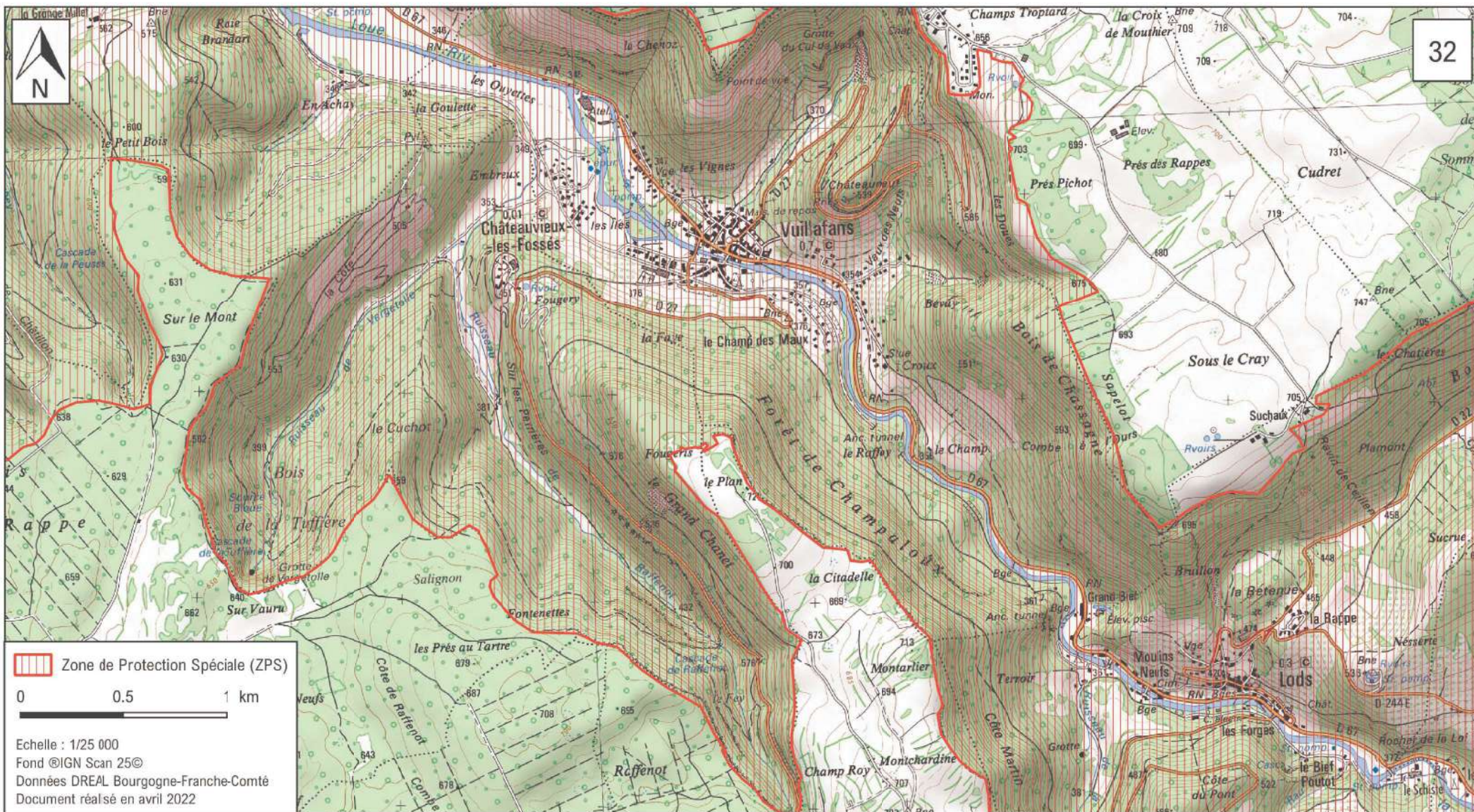


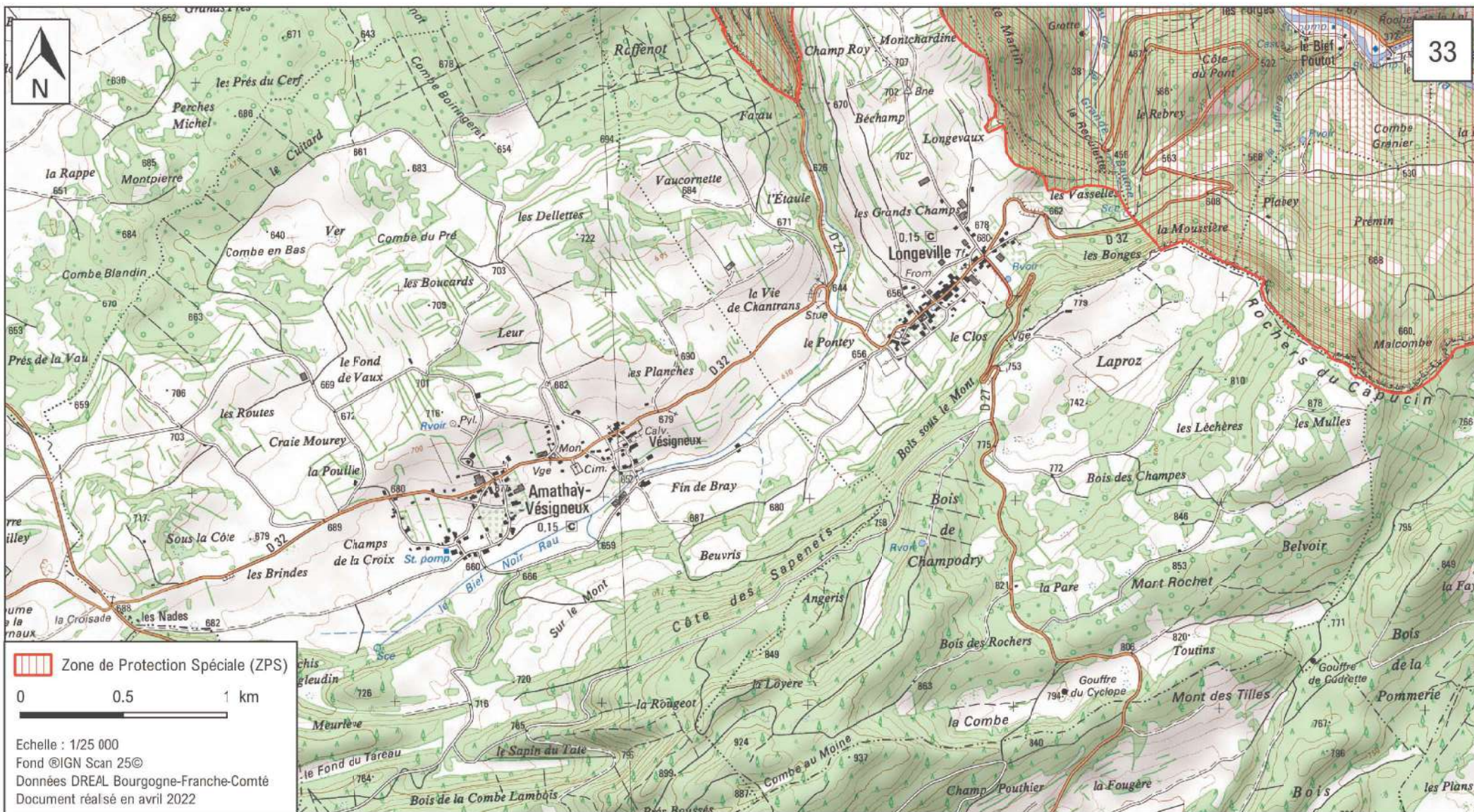
**MINISTÈRE
DE LA TRANSITION
ÉCOLOGIQUE
ET DE LA COHÉSION
DES TERRITOIRES**

Liberté
Égalité
Fraternité

Site Natura 2000
Vallées de la Loue et du Lison
Zone de Protection Spéciale FR4312009
Départements du Doubs et du Jura

Carte 32 / 39 au 1/25 000







**MINISTÈRE
DE LA TRANSITION
ÉCOLOGIQUE
ET DE LA COHÉSION
DES TERRITOIRES**

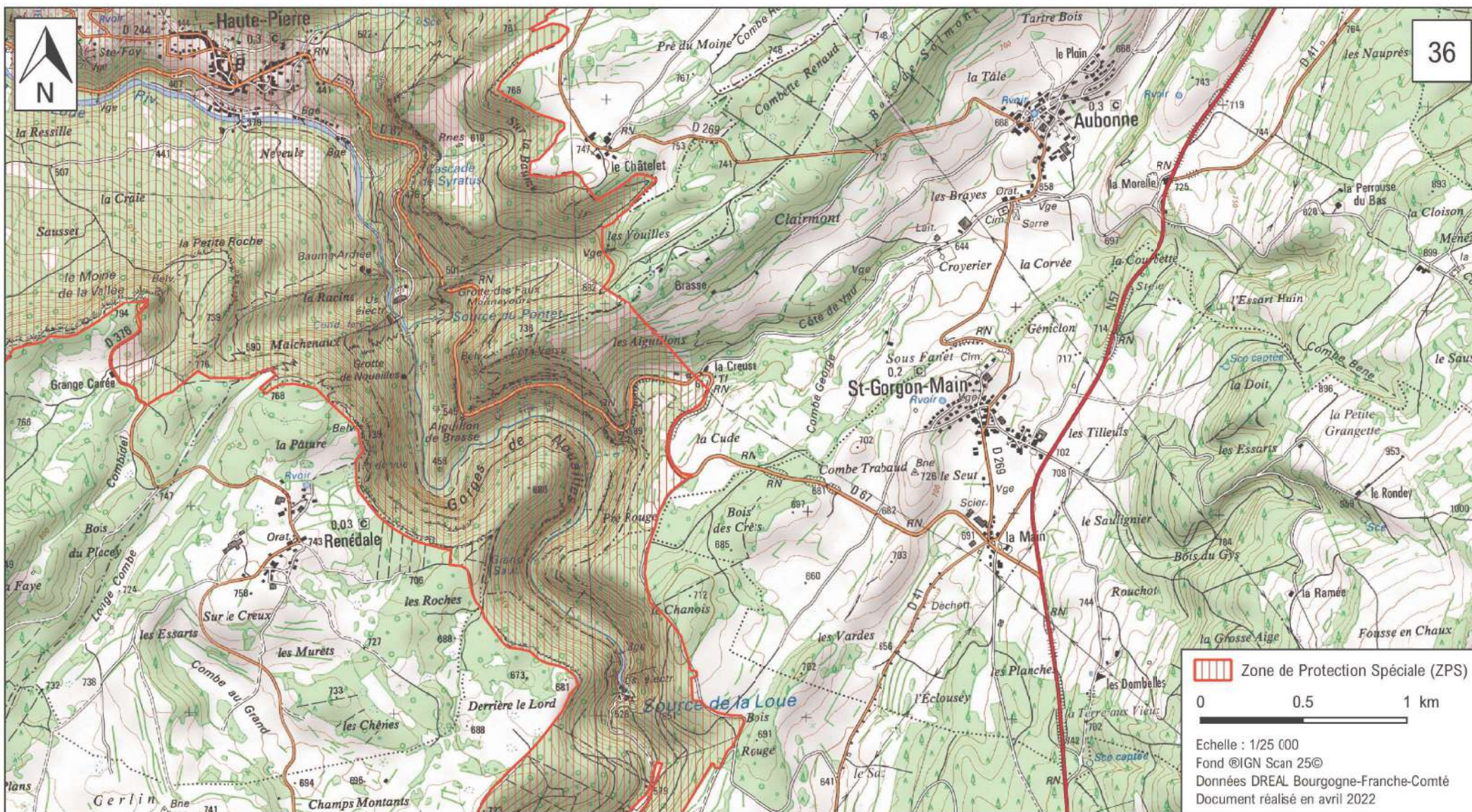
Liberté
Égalité
Fraternité

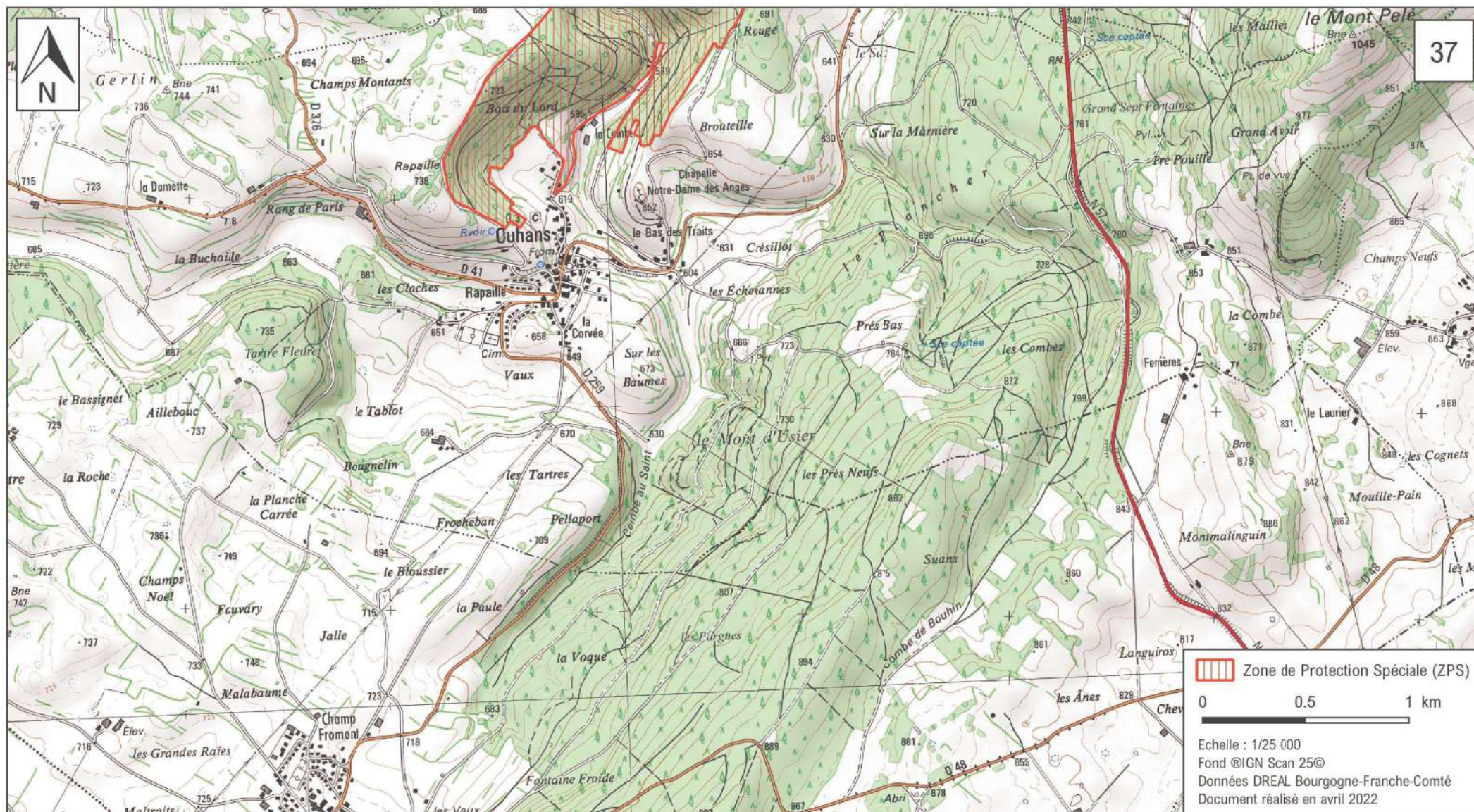
Site Natura 2000
Vallées de la Loue et du Lison
Zone de Protection Spéciale FR4312009
Départements du Doubs et du Jura

Carte 34 / 39 au 1/25 000











**MINISTÈRE
DE LA TRANSITION
ÉCOLOGIQUE
ET DE LA COHÉSION
DES TERRITOIRES**

Liberté
Égalité
Fraternité

Site Natura 2000
Vallées de la Loue et du Lison
Zone de Protection Spéciale FR4312009
Départements du Doubs et du Jura

Carte 38 / 39 au 1/25 000

