

RÉPUBLIQUE FRANÇAISE

Ministère de l'écologie, du
développement durable et de
l'énergie

Arrêté du **10 FEV. 2016**

portant désignation du site Natura 2000

Pelouses associées aux milieux forestiers des plateaux de Basse Bourgogne

(zone spéciale de conservation)

NOR : DEVL1601606A

La ministre de l'écologie, du développement durable et de l'énergie,

Vu la directive 92/43/CEE du Conseil du 21 mai 1992 modifiée concernant la conservation des habitats naturels ainsi que de la faune et de la flore sauvages, notamment ses articles 3 et 4 et ses annexes I et II ;

Vu la décision d'exécution (UE) 2015/2373 de la Commission du 26 novembre 2015 arrêtant une neuvième actualisation de la liste des sites d'importance communautaire pour la région biogéographique continentale ;

Vu le code de l'environnement, notamment le I et le III de l'article L. 414-1, et les articles R. 414-1, R. 414-3, R. 414-4, R. 414-6 et R. 414-7 ;

Vu l'arrêté du 16 novembre 2001 modifié relatif à la liste des types d'habitats naturels et des espèces de faune et de flore sauvages qui peuvent justifier la désignation de zones spéciales de conservation au titre du réseau écologique européen Natura 2000 ;

Vu les avis des communes et des établissements publics de coopération intercommunale concernés,

Arrête :

Article 1er

Est désigné sous l'appellation «site Natura 2000 Pelouses associées aux milieux forestiers des plateaux de Basse Bourgogne » (zone spéciale de conservation FR 2600962) l'espace délimité sur la carte d'assemblage au 1/60 000 et les trois cartes au 1/25 000 ci-jointes, qui s'étend dans le département de l'Yonne, sur tout ou partie du territoire des communes suivantes : Bazarnes, Charentenay, Coulanges-la-Vineuse, Fontenay-sous-Fouronnes, Trucy-sur-Yonne, Val-de-Mercy, Vincelles.

Article 2

La liste des types d'habitats naturels et des espèces de faune et flore sauvages justifiant la désignation du site Natura 2000 Pelouses associées aux milieux forestiers des plateaux de Basse Bourgogne figure en annexe au présent arrêté.

Article 3

Les cartes visées à l'article 1^{er} ainsi que la liste des types d'habitats naturels et des espèces de faune et de flore sauvages visée à l'article 2 peuvent être consultées à la préfecture de l'Yonne, dans les mairies des communes situées dans le périmètre du site, à la direction régionale de l'environnement, de l'aménagement et du logement de Bourgogne et Franche-Comté ainsi qu'à la direction de l'eau et de la biodiversité du ministère de l'écologie, du développement durable et de l'énergie.

Article 4

Le directeur de l'eau et de la biodiversité est chargé, de l'exécution du présent arrêté, qui sera publié au *Journal officiel* de la République française.

Fait le **10 FEV. 2016**

La ministre de l'écologie, du développement durable et de l'énergie,
Pour la ministre et par délégation :
Le directeur de l'eau et de la biodiversité,



F. MITTEAULT

2024

Annexe

à l'arrêté de désignation du site Natura 2000 FR 2600962 Pelouses associées aux milieux forestiers des plateaux de Basse Bourgogne (zone spéciale de conservation)

Liste des types d'habitats naturels et des espèces de faune et de flore sauvages justifiant la désignation du site

1 - Liste des habitats naturels justifiant la désignation du site et figurant en annexe de l'arrêté du 16 novembre 2001 modifié

6210	Pelouses sèches semi-naturelles et faciès d'embuissonnement sur calcaires (<i>Festuco-Brometalia</i>) (* sites d'orchidées remarquables)
8160	* Eboulis médio-européens calcaires des étages collinéen à montagnard
9130	Hêtraies de l' <i>Asperulo-Fagetum</i>
9150	Hêtraies calcicoles médio-européennes du <i>Cephalanthero-Fagion</i>
9160	Chênaies pédonculées ou chênaies-charmaies subatlantiques et médio-européennes du <i>Carpinion betuli</i>

2 - Liste des espèces de faune et flore sauvages justifiant la désignation du site et figurant en annexe de l'arrêté du 16 novembre 2001 modifié

Amphibiens

Aucune espèce mentionnée

Invertébrés

1083	Lucane cerf-volant	<i>Lucanus cervus</i>
------	--------------------	-----------------------

Mammifères

1303	Petit rhinolophe	<i>Rhinolophus hipposideros</i>
1304	Grand rhinolophe	<i>Rhinolophus ferrumequinum</i>
1308	Barbastelle d'Europe	<i>Barbastella barbastellus</i>
1321	Vespertilion à oreilles échanquées	<i>Myotis emarginatus</i>
1323	Vespertilion de Bechstein	<i>Myotis bechsteinii</i>
1324	Grand Murin	<i>Myotis myotis</i>

Plantes

Aucune espèce mentionnée

Poissons

Aucune espèce mentionnée

Reptiles

Aucune espèce mentionnée

* *Habitats ou espèces dont la protection est prioritaire au sens de la directive 92/43/CEE.*

Fait le

10 FEV. 2016

La ministre de l'écologie, du développement
durable et de l'énergie,
Pour la ministre et par délégation :
Le directeur de l'eau et de la biodiversité,



F. MITTEAULT



Site Natura 2000 Pelouses associées aux milieux forestiers des plateaux de Basse Bourgogne
Zone spéciale de conservation FR2600962
(département de l'Yonne)

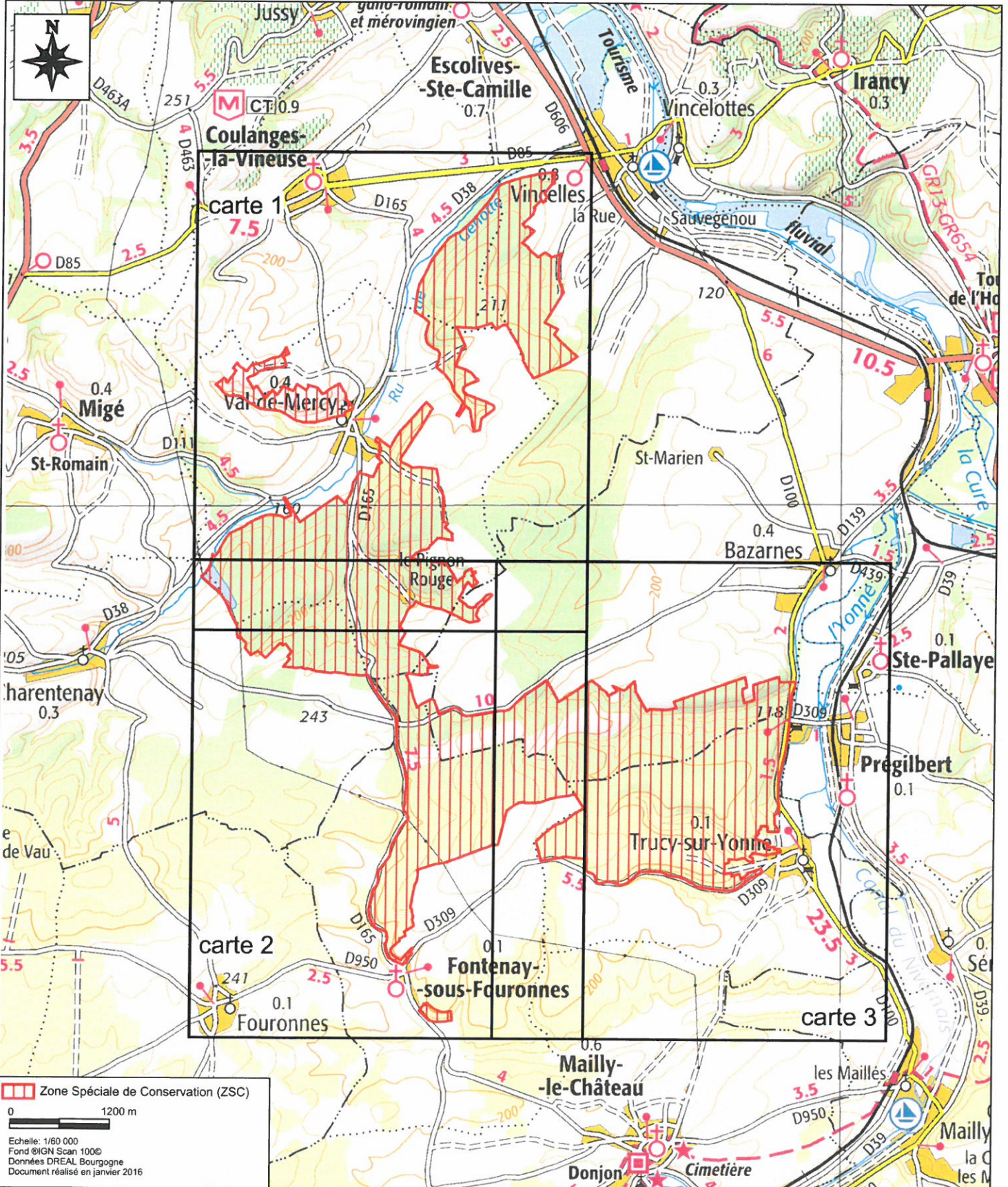
Carte d'assemblage au 1/60 000 et 3 cartes au 1/25 000 annexées à l'arrêté de désignation du site Natura 2000

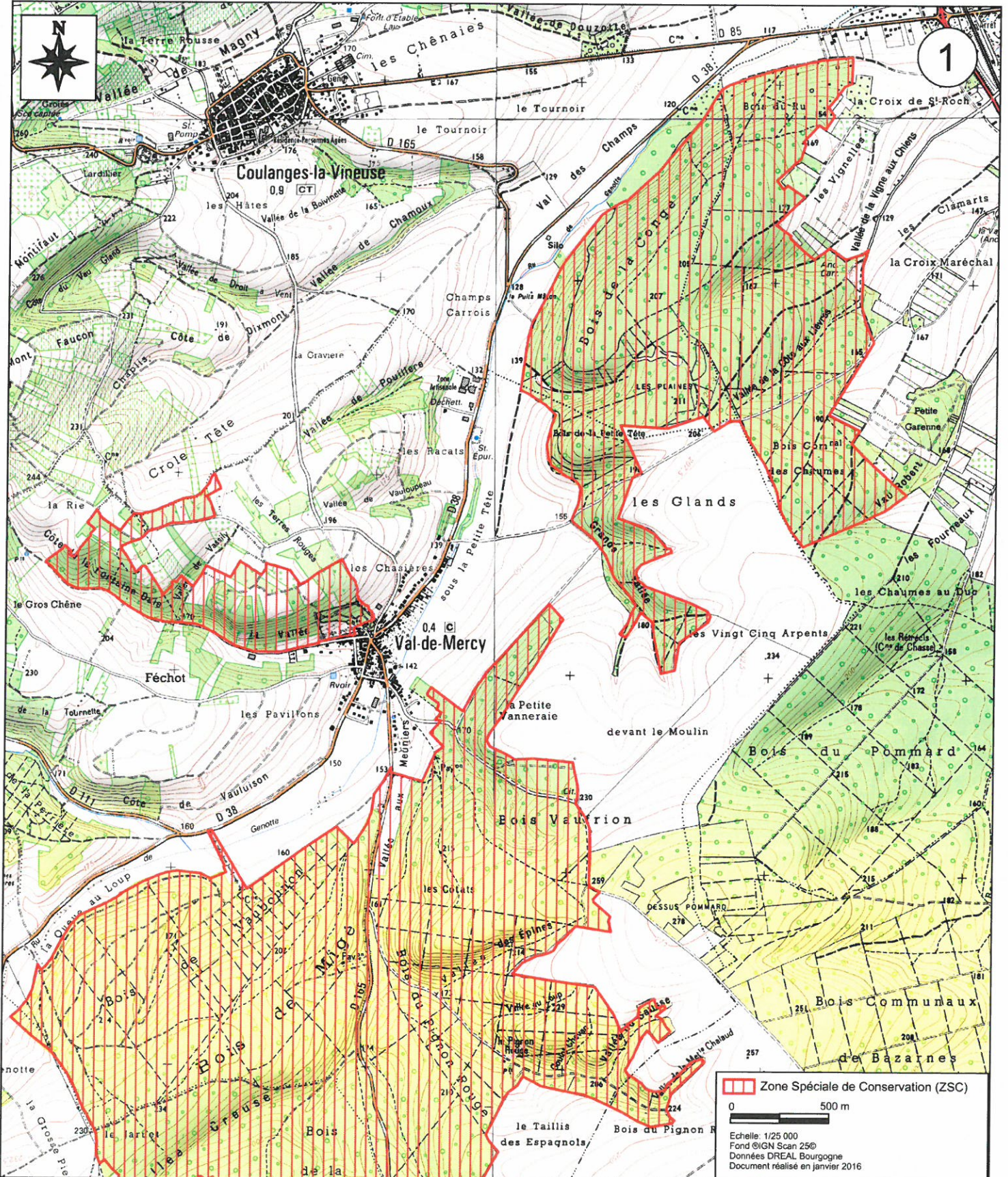
signées le :
Pour la ministre et par délégation
Le directeur de l'eau et de la biodiversité

10 FEV. 2016

François MITTEAULT

Ministère
de l'Écologie,
du Développement
durable
et de l'Énergie





Zone Spéciale de Conservation (ZSC)

0 500 m

Echelle: 1/25 000
 Fond ©IGN Scan 25©
 Données DREAL Bourgogne
 Document réalisé en janvier 2016

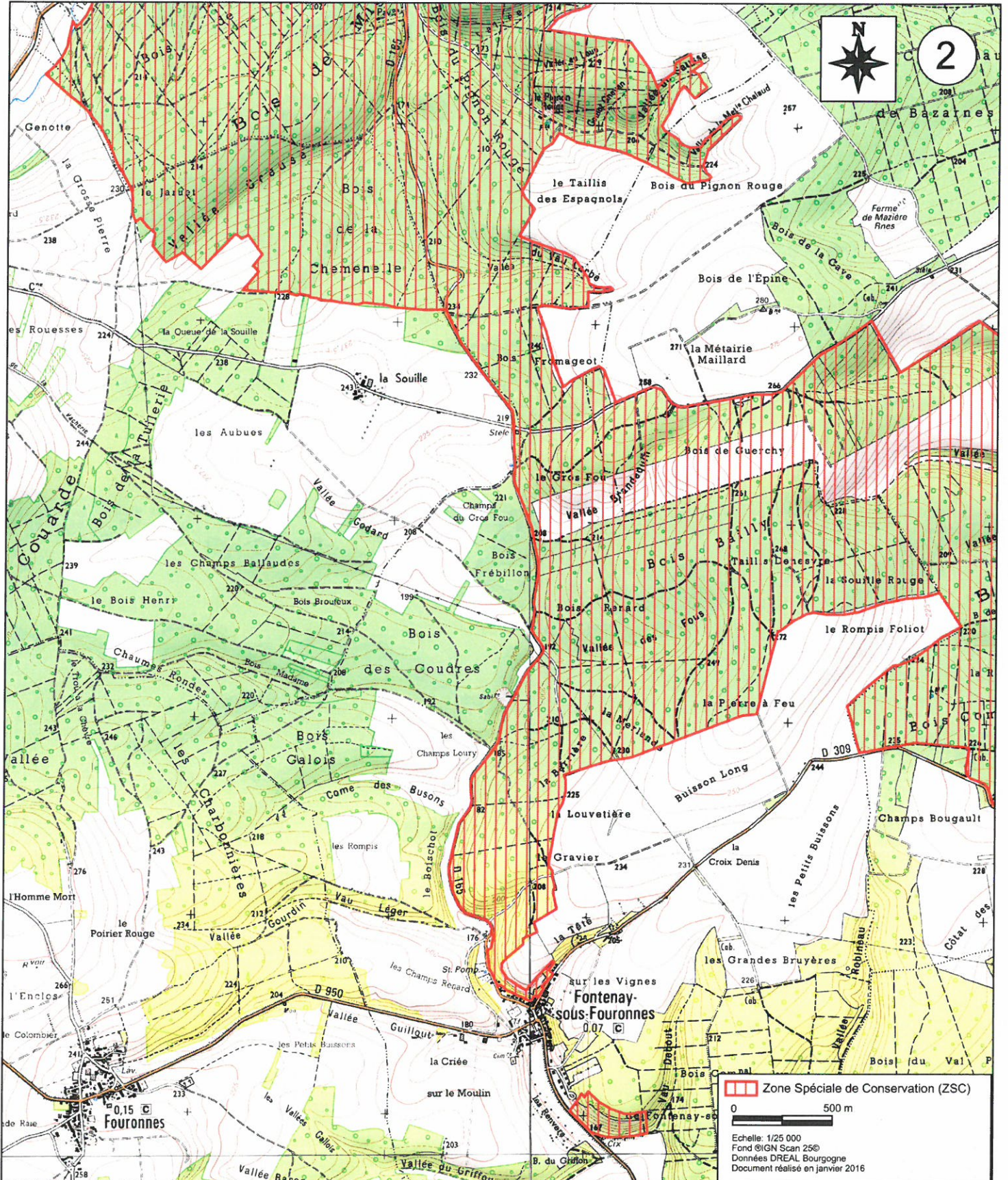


Site Natura 2000 Pelouses associées aux milieux forestiers des plateaux de Basse Bourgogne
Zone spéciale de conservation FR2600962
(département de l'Yonne)

Carte 2/3 au 1/25 000

10 FEV. 2016

Ministère
de l'Écologie,
du Développement
durable
et de l'Énergie





Site Natura 2000 Pelouses associées aux milieux forestiers des plateaux de Basse Bourgogne
Zone spéciale de conservation FR2600962
(département de l'Yonne)

Carte 3/3 au 1/25 000

1 0 FEV. 2016

Ministère
de l'Écologie,
du Développement
durable
et de l'Énergie

